

Smlouva o jednorázové náhradě č. 2017/14/03/0598

Vlastník: Statutární město Ostrava
Prokešovo náměstí 1803/8
729 30 Ostrava-Moravská Ostrava

zasílací adresa:

městský obvod Poruba

Klimkovická 55/28

708 56 Ostrava-Poruba

zastoupený starostou panem Ing. Petrem Mihálikem

podpisem smlouvy pověřen Ing. Aleš Chodura

IČ: 00 84 54 51

DIČ: CZ00845451

Bankovní spojení:

Číslo účtu:

Tel.: 599 480 111

Fax: 599 480 303

/dále také jako vlastník/

a

Uživatel: **OVANET a.s.**
Hájkova 1100/13, Přívoz, 702 00 Ostrava
zapsaná v obchodním rejstříku vedeného Krajským soudem v Ostravě,
oddíl B, vložka 2335
zastoupená Michalem Hrotíkem, členem představenstva
IČ: 258 57 568
DIČ: CZ25857568
Bankovní spojení:
Číslo účtu:
/dále také jako uživatel/

uzavírají smlouvu o jednorázové náhradě za užívání částí silničních pozemků podle § 1746 odst. 2 zákona číslo 89/2012 Sb., občanského zákoníku.

I.

Statutární město Ostrava - městský obvod Poruba je vlastníkem pozemků parcelní číslo 97 – ostatní plocha o výměře 1941 m², 103/1 – ostatní plocha o výměře 20595 m², 287 – ostatní plocha o výměře 4277 m², 321 – ostatní plocha o výměře 17459 m², 322 – ostatní plocha o výměře 1572 m², 1573 – ostatní plocha o výměře 18065 m², 1739/2 – ostatní plocha o výměře 35082 m², vše zapsané na listu vlastnictví 1919 pro katastrální území Poruba, obec Ostrava a 1517/1 – ostatní plocha o výměře 14237 m², 1517/2 – ostatní plocha o výměře

4222 m², 1695/1 – ostatní plocha o výměře 27371 m², vše zapsané na listu vlastnictví 4127 pro katastrální území Poruba-sever, obec Ostrava a na ní umístěné místní komunikace III. a IV. třídy.

II.

Vlastník přenechává uživateli v souvislosti s realizací výkopových prací pro stavbu „Přeložení nadzemních tras, 1. část – úsek A – Vřesinská x Sokolovská“ – uložení sítě svazek mikrotrubiček 7x 14/10, o výměře 507,5 bm:

- část silničního pozemku p. č. 97 v k. ú. Poruba, obec Ostrava a na něm umístěnou místní komunikaci III. a IV. třídy (34a, 65c) k provedení 105 m podélného překopu, (dále jen „část místní komunikace“)
- část silničního pozemku p. č. 103/1 v k. ú. Poruba, obec Ostrava a na něm umístěnou místní komunikaci III. a IV. třídy (1c a 4d) k provedení 11 bm protlaku, 17 bm překopu (dále jen „část místní komunikace“)
- část silničního pozemku p. č. 287 v k. ú. Poruba, obec Ostrava a na něm umístěnou místní komunikaci IV. třídy (34a) k provedení 4 bm protlaku, (dále jen „část místní komunikace“)
- část silničního pozemku p. č. 321 v k. ú. Poruba, obec Ostrava a na něm umístěnou místní komunikaci IV. třídy (34a) k provedení 4,5 bm protlaku a 28 bm překopu, (dále jen „část místní komunikace“)
- část silničního pozemku p. č. 322 v k. ú. Poruba, obec Ostrava a na něm umístěnou místní komunikaci IV. třídy (34a) k provedení 110 bm podélného překopu, (dále jen „část místní komunikace“)
- část silničního pozemku p. č. 1573 v k. ú. Poruba, obec Ostrava a na něm umístěnou místní komunikaci IV. třídy (6d) k provedení 128 bm protlaku, (dále jen „část místní komunikace“)
- část silničního pozemku p. č. 1739/2 v k. ú. Poruba, obec Ostrava a na něm umístěnou místní komunikaci IV. třídy (31b) k provedení 2 m bm protlaku, (dále jen „část místní komunikace“)
- část silničního pozemku p. č. 1517/1 k. ú. Poruba-sever, obec Ostrava a na něm umístěnou místní komunikaci IV. třídy (21a) k provedení 35 bm překop, (dále jen „část místní komunikace“)
- část silničního pozemku p. č. 1517/2 v k. ú. Poruba-sever, obec Ostrava a na něm umístěnou místní komunikaci IV. třídy (6d) k provedení 17 bm protlaku (dále jen „část místní komunikace“)
- část silničního pozemku p. č. 1695/1 v k. ú. Poruba-sever, obec Ostrava a na něm umístěnou místní komunikaci III. a IV. třídy (21a, 234d, 241d a 110c) k provedení 20 bm protlaku a 26 bm podélného překopu (dále jen „část místní komunikace“),

a to na dobu určitou, **počínaje dnem 01.09.2017a konče nejpozději dnem 31.10.2017** pro účely zvláštního užívání podle § 25 odst. 6 písm. d) zákona č. 13/1997 Sb., o pozemních komunikacích, ve znění pozdějších předpisů, pro umístění inženýrských sítí a jiných nadzemních a podzemních vedení všeho druhu. Předmětné části místních komunikací, kterou vlastník přenechává touto smlouvou uživateli v celkovém rozsahu protlaku křížením místních komunikací III. a IV. třídy, jsou zakresleny v situačním plánu, které jsou přílohou této smlouvy.

III.

Jednorázová náhrada vlastníkov za zvláštní užívání částí místních komunikací dle čl. II. této smlouvy se sjednává dohodou účastníků ve výši **109.700 Kč bez DPH**. Daň z přidané hodnoty bude účtována dle zák. č. 235/2004 Sb., v platném znění. Uživateli bude po podpisu smlouvy vystavena faktura. Lhůta splatnosti faktury činí 14 dnů ode dne jejího doručení uživateli.

IV.

V případě prodlení s placením sjednané náhrady za užívání částí místní komunikace, se uživatel zavazuje uhradit na účet vlastníka smluvní pokutu ve výši 0,05% z dlužné částky za každý den prodlení.

V.

Jakékoliv úpravy částí místních komunikací a pozemků pod ní se nacházející uvedené v čl. II. této smlouvy smí uživatel provádět výhradně se souhlasem vlastníka, resp. na základě povolení vydaného příslušným silničním správním orgánem (stavebním úřadem). Úpravou pozemku se rozumí i odstranění vzrostlých porostů, které je možno provést na základě rozhodnutí odboru výstavby a životního prostředí Úřadu městského obvodu Poruba.

VI.

1. Části místních komunikací, které jsou vlastníkem na základě této dohody přenechány uživateli, je uživatel **nejpozději k datu 31.10.2017** povinen předat vlastníkov. O tomto předání bude sepsán protokol, který podepíší zástupci obou smluvních stran.
2. Uživatel se zaručuje, že po dobu 60 měsíců od data protokolárního převzetí vlastníkem na dotčené části místních komunikací nedojde ke vzniku jakýchkoliv vad (např. vznik nerovností, propadů, prohlubní) v důsledku uživatelem provedených stavebních prací.
3. Vlastník po zjištění případně vzniklých vad o nich bez zbytečného odkladu, a to buď elektronicky prostřednictvím datové zprávy, nebo poštou za využití poskytovatele poštovních služeb, písemně vyrozumí uživatele.
4. Uživatel je povinen nejpozději do 30 dnů odstranit veškeré vady, které byly uvedeny ve vyrozumění dle předchozího odstavce a vznikly na částech místních komunikací v důsledku jím provedených stavebních prací.
5. V případě, že nedojde k odstranění vzniklých vad ve lhůtě určené v odstavci 4 tohoto článku tak, že porušené části místních komunikací budou uvedeny do bezvadného stavu, má vlastník možnost částí místních komunikací opravit na své vlastní náklady, které pak uplatní vůči uživateli.


VII.

1. Pokud není v této smlouvě uvedeno jinak, řídí se vzájemné vztahy účastníků občanským zákoníkem.
2. Uzavřenou smlouvu lze upravit, změnit nebo doplnit pouze písemnými vzestupně číslovanými dodatky, podepsanými oprávněnými zástupci obou smluvních stran.
3. Tato smlouva se sepisuje v 5 vyhotoveních, z nichž vlastník obdrží po třech vyhotoveních a uživatel si ponechá dvě vyhotovení.
4. Všechna vyhotovení mají platnost originálu.

5. K uzavření této smlouvy dal souhlas vedoucí odboru komunálních služeb Úřadu městského obvodu Poruba na základě usnesení Rady městského obvodu Poruba č. 1153/RMOB1418/36 ze dne 17.03.2016.
6. Tato smlouva nabývá platnosti a účinnosti dnem podpisu obou smluvních stran, nejdříve však dnem zveřejnění v registru smluv dle zákona č. 340/2015 Sb., o registru smluv.

V Ostravě dne 15 -08- 2017


V Ostravě dne 03 -08- 2017

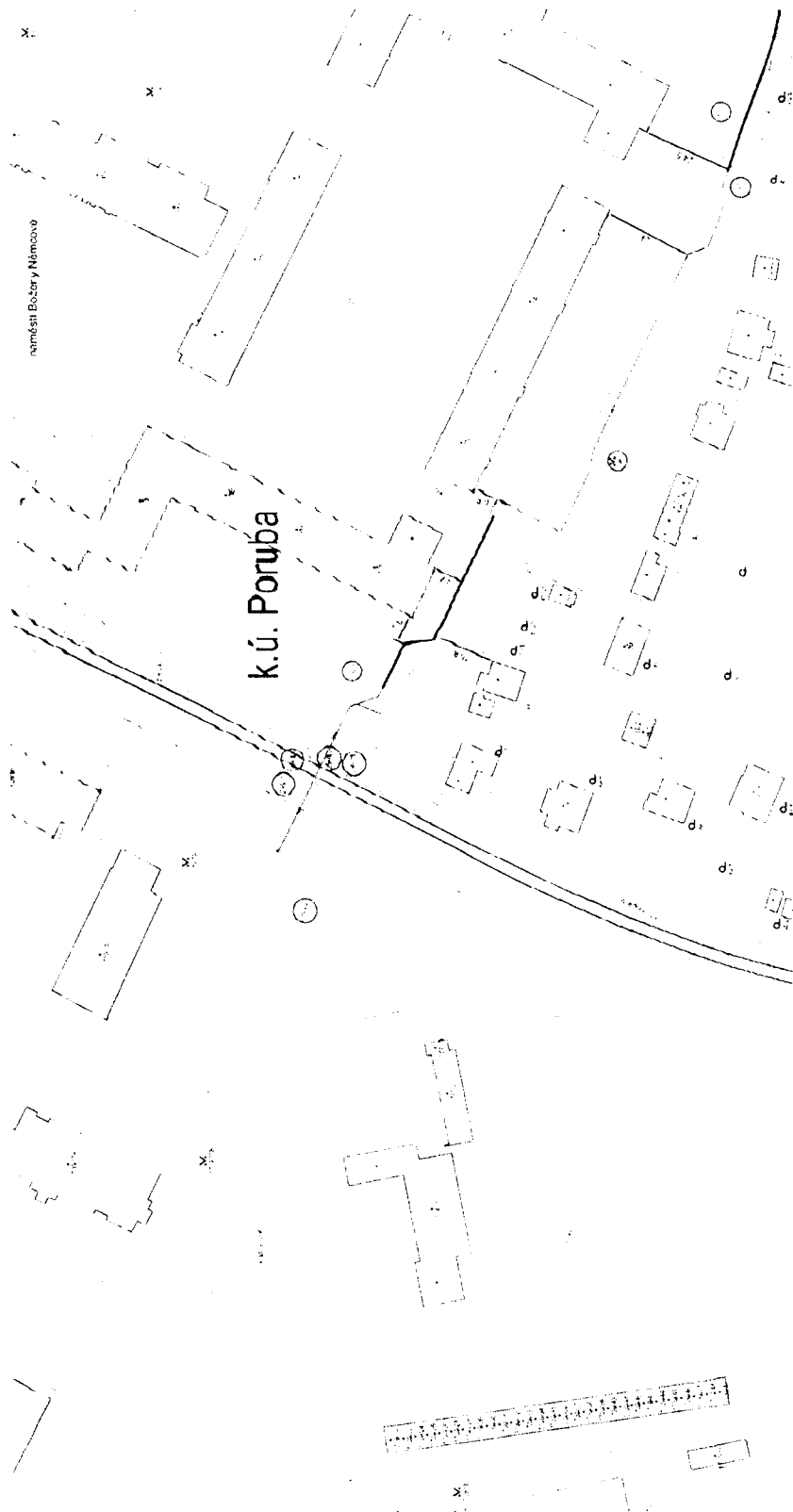


Za SMO - MOB Poruba
Ing. Aleš Chodura
vedoucí odboru
komunálních služeb



Za OVANET a.s.
Michal Hrotík
člen představenstva





KONTROLOVAL:	Rakosin	OVANET a.s.	ovanel
KRESIL:	Rejthar	Hájková 1100/13	
ZOUP. PROJEKTANT:	REJTHAR	702 00 Ostrava, Přívoz	
INVESTOR:	OVANET a.s.		
MÍSTO STAVBY:	Ostava, u Poruby		
AKCE:	PRŮMĚLNÁ	ČERNAT	A1
		MĚŘITEC	1:1000
		STUPĚN	DUR
		DATAUM	02/2017
		Č. ZÁKAZKY	17220062
NÁZEV VÝKRESU			ČÍSLO VÝKRESU
Katastrální situační výkres			C4.1

Účel: svazek inženýrských sítí 14 "Opis s přílohy" katedry

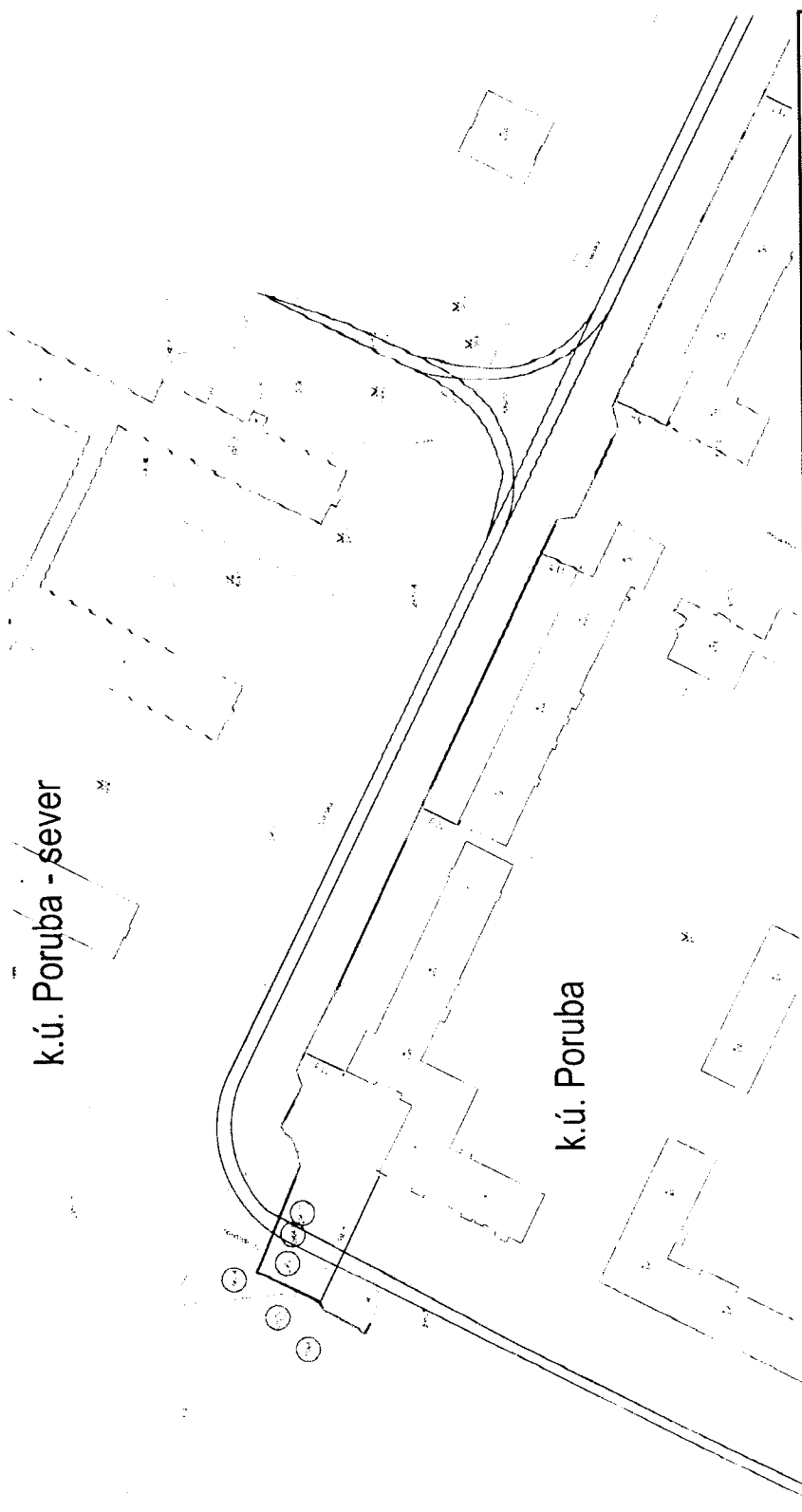
- Právní informace:
- Levné body:
- BOD 6.1 - X: 479413 - Y: 1101851
 - BOD 6.2 - X: 479374 - Y: 1101870
 - BOD 6.3 - X: 479318 - Y: 1101918
 - BOD 6.4 - X: 479326 - Y: 1101523
 - BOD 6.5 - X: 479352 - Y: 1101962
 - BOD 6.6 - X: 479320 - Y: 1102269
 - BOD 6.7 - X: 479310 - Y: 1102027



KONTROLOVAL:	Přecházel	OVANET a. s.
KRESEL:	Příjmar	Hájkova 1100/13
ZOBY PROJEKTANT:	OVANET a. s.	702 00 Ostrava, Přivoz
INVESTICE:	Ostrava, k.ú. Poruba	FORMÁT: A3
MÍSTO STAVBY:		MĚŘITKO: 1:1000
NÁZEV:	Přeložení nadzemních tras: TRASA A	STUPEŇ: DJUR
	1. část: Úsek A - Vřesinská x Skolovská	DATAJ: 02/2017
NÁZEV KRESLE:	Katastrální situační výkres	C. ZAKAZNÍK: 17220002
		CÍSLO VÝKRESU: C4.2

Úhelní svahová měřkostřebek 7x 14:10mm s optickým kalibrárem

- LOTHWÉ BODY
- BOD č. 1 - X: 479413 - Y: 1101851
 - BOD č. 2 - X: 479374 - Y: 1101870
 - BOD č. 3 - X: 479318 - Y: 1101913
 - BOD č. 4 - X: 479326 - Y: 1101923
 - BOD č. 5 - X: 479252 - Y: 1101962
 - BOD č. 6 - X: 479030 - Y: 1102050
 - BOD č. 7 - X: 479010 - Y: 1102027



k.ú. Poruba - sever

k.ú. Poruba

Ukážou svahové náběhové úseky 7, 14 - jen s optickým měřítkem

- Průhledová linie 100cm
- Lomová čára
- BCD 6.1 - X - 478961 - Y - 1100461
 - BCD 6.2 - X - 478944 - Y - 1100324
 - BCD 6.3 - X - 478975 - Y - 1100344
 - BCD 6.4 - X - 478984 - Y - 1100345
 - BCD 6.5 - X - 478744 - Y - 1100705
 - BCD 6.6 - X - 478713 - Y - 1100709
 - BCD 6.7 - X - 478517 - Y - 1101123
 - BCD 6.8 - X - 478500 - Y - 1100704
 - BCD 6.9 - X - 478480 - Y - 1101113
 - BCD 6.10 - X - 478228 - Y - 1101136
 - BCD 6.11 - X - 478205 - Y - 1101092

- BCD 6.12 - X - 478225 - Y - 1101082
- BCD 6.13 - X - 478199 - Y - 1101020
- BCD 6.14 - X - 478191 - Y - 1101011
- BCD 6.15 - X - 478215 - Y - 1101055
- BCD 6.16 - X - 478247 - Y - 1103666
- BCD 6.17 - X - 478253 - Y - 1101042

KONTROLA:	Průběh	7	OVANET a. s.
PRŮBĚH:	Režim		ovk.net
ZODP. PRŮBĚH:	Režim		Háková 1100/13
INVESTOR:	OVANET a. s.		702 00 Ořstava, Přívoz
MÍSTOŠTAŤ:	Územní plán Poruba - sever		FORMÁT: A3
AKCE:	Přeložení nadzemních tras: TRASA B		MĚŘITAC: 1:1000
	1. část úsek A - Vřesinská x Skolovská		STUPĚŇ: DUR
			DATUM: 02/2017
			Č. ZAKÁZKY: 1722002
NAZEV VÝKRESU:	Katastrální situační výkres		ČÍSLO VÝKRESU: C4.3

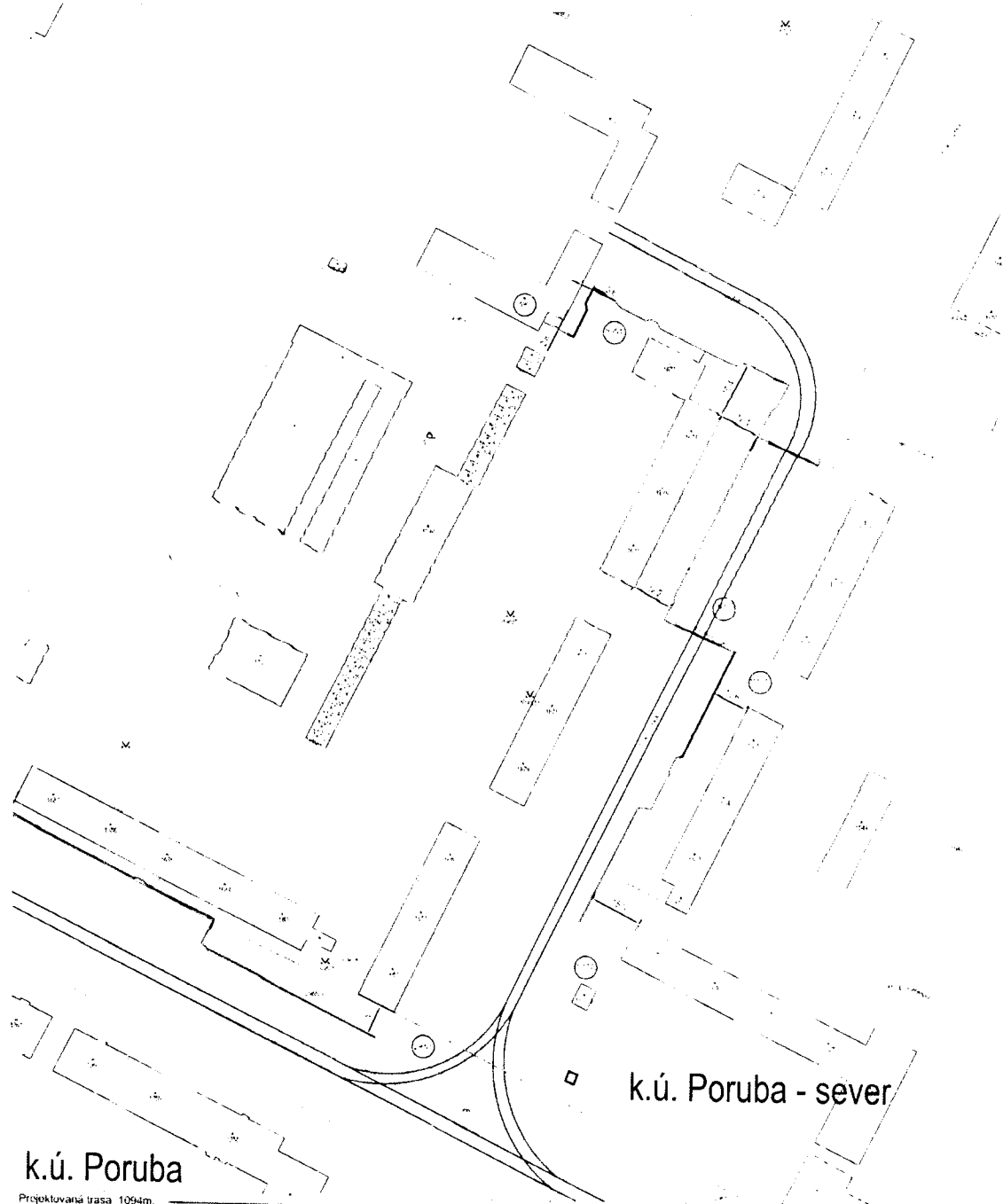
k.ú. Poruba - sever

k.ú. Poruba

Průpětňová trasa 1094n ————— Učební svazek mikroúčetník 7x 14 (druh s optickým kódem)

- Letové body
- BOD č.1 - X: 478561 - Y: 110096
 - BOD č.2 - X: 478644 - Y: 110093
 - BOD č.3 - X: 478815 - Y: 110094
 - BOD č.4 - X: 478834 - Y: 110094
 - BOD č.5 - X: 478744 - Y: 110101
 - BOD č.6 - X: 478713 - Y: 110103
 - BOD č.7 - X: 478517 - Y: 110128
 - BOD č.8 - X: 478500 - Y: 110156
 - BOD č.9 - X: 478500 - Y: 110113
 - BOD č.10 - X: 478228 - Y: 110116
 - BOD č.11 - X: 478205 - Y: 110132

PROJEKTANT	Rakován	OVANET a. s.
PROJEKTANT	Richter	Hájkova 1100/13
INVESTOR	OVANET a.s.	702 00 Ostrava, Přívoz
INSTITUCE	Ostrava, k.ú. Poruba, Poruba - sever	FORMÁT: A3
AKCE	Přeložení nadzemních tras: TRASA B	MĚRITKO: 1:1000
	1. část: úsek A - Vřesinská x Skolovská	STUPĚŇ: DUR
		DATUM: 02/2017
		Č. ZAKÁZKY: 17220002
NAČE / VYKRESL:	Katastrální situační výkres	ČÍSLO VÝKRESU: C4.4



k.ú. Poruba

Projekovaná trasa 1094m.
 Uložení svazek mikrotrubčiček 7x 14/10mm s optickým kabelem
 Lomové body:

- | | |
|-----------------------------------|-----------------------------------|
| BOD č.1 - X: 478961 - Y: 1100961 | BOD č.12 - X: 478225 - Y: 1101062 |
| BOD č.2 - X: 478944 - Y: 1100932 | BOD č.13 - X: 478199 - Y: 1101029 |
| BOD č.3 - X: 478915 - Y: 1100944 | BOD č.14 - X: 478191 - Y: 1101014 |
| BOD č.4 - X: 478894 - Y: 1100945 | BOD č.15 - X: 478215 - Y: 1101005 |
| BOD č.5 - X: 478744 - Y: 1101015 | BOD č.16 - X: 478247 - Y: 1100998 |
| BOD č.6 - X: 478713 - Y: 1101030 | BOD č.17 - X: 478253 - Y: 1101002 |
| BOD č.7 - X: 478517 - Y: 1101129 | |
| BOD č.8 - X: 478500 - Y: 1101096 | |
| BOD č.9 - X: 478480 - Y: 1101113 | |
| BOD č.10 - X: 478228 - Y: 1101136 | |
| BOD č.11 - X: 478205 - Y: 1101032 | |

k.ú. Poruba - sever

KONTROLOVAL	Rabuská		
KRESLIL	Richter		
ZODP. PROJEKTANT	Richter		
INVESTOR	OVANET a.s.		OVANET a.s. ova.net
MÍSTO STAVBY	Ostrava, k.ú. Poruba, Poruba - sever		Hájkova 1100/13 702 00 Ostrava, Přivoz
AKCE	Přeložení nadzemních tras: TRASA B 1. část: úsek A - Vřesinská x Skolovská		FORMÁT A1
			MĚŘITKA 1:1000
			STUPEŇ DUR
			DATAVY 02/03/17
			D. ZAKÁZKA 1201002
NÁZEV VÝKRESU	Katastrální situační výkres		ČÍSLO VÝKRESU C4.5