CETIN **a.s.**
Českomoravská 2510/19, 190 00 Praha 9 - Libeň

Technické řešení I.

INVESTIČNÍ AKCE

Kategorie **AN - Přístupová síť**
Podkategorie **VPI - optické kabelové sítě**
Číslo SAP
Číslo interní
Schvalování akce **2-kolové schvalování**
Název

VPIC Loučka,silnice 11/150,sesuv,SO401

Budoucí uživatel NO-OS Valašské Meziříčí

Zpracovatel xxxxxxx

Předkladatel xxxxxx
Schvaluje

Obsah:

1 Souhrnná zpráva
1.1 Základní údaje
1.2 Účel stavby

2 Technická zpráva
2.1 Vstupní podklady
2.2 Navrhované řešení
2.3 Popis tras
2.4 Použitá technologie
2.5 Použité předpisy
2.6 Koordinace
2.7 Ostatní

3 Podmiňující a související stavby

4 Vyjádření a záznamy

1. Souhrnná zpráva 1.1 Základní údaje Identifikační údaje

Název:	**VPIC Loučka,silnice** n/150,**sesuv,**SO401
Kategorie:	AN - Přístupová síť
Podkategorie:	VPI - Optická a metal, kab síť
Typ investice:	
Důvod 1:	
Číslo interní:	
Prvek SPP:	
ABC:	
HOST:	
ATÚ:	

		Průměrný náklad na:
100800 Délka HDPE trubek pro OK	0.168 km	kmp mk
100200_Délka metalických kabelů	0,000 km	kmk mk
100700 Délka nadzemní tratě	0 km	km vyk
100100 Délka párů v metalických kabelech	0,000 km	km kv
100300_Délka výkopů vč.podvrtů a přechodů	0.049 km	kmo kv
Páry vyvedené na hlavní rozvaděč ústř.	Opár	h.j.
100400 Páry zakoněené v účast, rozvaděčích	Opár	
100900_Počet bytových domů	0BD	
101 lOO Počet bytových jednotek v bytových domech	Ohj	
100500 Počet rodinných domů	ORD	
1 OOóOO Počet bytových jednotek v rodinných domech	Ohj	

Kapacitní údaje

K akci nejsou evidovány žádné požadavky

Termíny:

Platnost ÚR od:	ÚR na přeložku CETIN zajistí stavebník.
Platnost ÚR do:	
Plánované zahájení přípravy:	
Plánované ukončení přípravy:	
Plánované zahájení realizace:	Pravděpodobně v 2025.
Plánované ukončení realizace:	
Nabídka k pře jímce **(Plán):**	

1.2 Účel stavby:

Akce řeší přeložku sdělovacího vedení na silnice mezi Brankami a Loučkou. V dané lokalitě dojde k výstavbě nové opěrné stěny na stávajícím vedení společnosti CETIN. Územní rozhodnutí na přeložku vyhotoví stavebníkem v rámci svého povolení na celou stavbu.

2 Technická zpráva

2.1 Vstupní podklady:

Objednávka CETIN, podklady TEDO a situace projektu.

2.2 Navrhované řešení:

Z důvodu výstavby nových opatření proti sesuvu půdy je nutno přeložit stávající trasu HDPE trubek. HDPE 40 O je obsazena OK 757 013 09 typu Samsung 24f+CU.

- Překládka HDPE bude provedena podrtem silnice v PE125 dle řezu. Na HDPE budou instalovány vložky 4xHDPE 40mm. Po instalaci nových HDPE bude OK přerušen v OS03, vyfouknut do bodu 1. Následně dojde k propojení HDPE s OK a jeho záfuku zpět k OS03. Stávající OS03 typu LuT 2500 bude vyměněna za novou typu Coyote Runt InLine. Vlákna OK budou provařena průběžně a proměřena.
-
- **Měření optických vláken**

o Oboustranné měření reflektrometrem (OTDR) s vyhodnocením útlumu případných spojek a vyhodnocením jednotlivých měrných úseků. Provádí se při vhodné délce impulzu podle charakteru a délky trasy ve třech přenosových oknech (1310,1550 a 1625 nm).

o Oboustranné měření celkového útlumu všech vláken přímou metodou IEC 86 A-l ve třech přenosových oknech (1310 nm, 1550 nm a 1625 nm).

- **Při realizaci je nutné koordinovat trasu a to i výškově s geodetem stavby (případně stavbyvedoucím), tak, aby byla trasa uložena dle norem CETIN od konečného terénu. Toto není možné v projektu určit, jelikož stavebníkem nebyly dodány „Z“ souřadnice a také nebylo zřejmé, v jakém stádiu výstavby bude překládka CETIN realizována (zda již dojde ke změně stáv. terénu stavbou).**
- **V rámci této akce budou prováděny montážní práce na vedení, které již zajišťuje telekomunikační provoz. Před započetím prací je nutno v dostatečném předstihu, minimálně 30dní před realizací, požádat o PEW pracovníky údržby kabelů.**

2.3 Popis tras

viz polohopis WN: ne El. trakce: ne Vodní toky: ne

2.4 Použitá technologie:

Spojky XAGA budou označeny Minimarkerem 3M , typ 1255.

2.5 Použité předpisy:

TD000002 - směrnice pro tvorbu dokumentace liniových staveb TD000015 - Pořizování a poskytování dokumentace liniových staveb TD000018 - Tvorba názvů rozváděčů metalické přístupové sítě
TM000003 - TECHNICKÝ PROVOZ A ÚDRŽBA OPTICKÝCH KABELŮ A OCHRANNÝCH TRUBEK PRO OK
TM000072 - Technické řešení překládek a oprav poruch stávajících metalických kabelů kabelovou vložkou
TD000008 - Výstavba přístupových sítí - Optické kabely
TD000004 - Výstavba přístupových sítí - Metalické kabely - část I. (TP69a)
TD000005 - Výstavba přístupových sítí - Metalické kabely - část II. (TP69b)
TD000006 - Výstavba přístupových sítí - Metalické kabely - část III včetně změn TPP 2001A a TPP 2001B
TD000007 - Výstavba přístupových sítí - Metalické kabely - část IV včetně změny A
PP001346 - Pracovní postup „Projektová dokumentace liniových staveb sítě zpracovaná elektronickými prostředky“
TA 10 (I.-III) - Stavba nadzemních sítí
ČSN 736005 - Prostorové uspořádání sítí technického vybavení
ČSN 33405 - Podzemní sdělovací vedení
ČSN 341100 - Křižovatky a souběhy vedení
POS 65-2001
Po ukončení stavby je nutno provést závěrečné měření dle TPP 2001-3B; TPP 2001-4A kap.7. Dokumentace

skutečného provedení bude zapracována dle směrnice TD000002 v aktuální verzi včetně geodetického zaměření.

2.6 Koordinace:
Realizace přeložky bude koordinována s realizací výstavby opatření proti sesuvu půdy.

2.7 Ostatní:
Kontakty:

Projektový koordinátor CETIN: xxxxxxx Pracovník ochrany sítě CETINxxxxxxxxxxxx

Zpracovatel CTN - xxxxxxxxxx Vypracoval - xxxxxxxx

Stavebník:
Ředitelství silnic Zlínského kraje, příspěvková organizace, K majáku 5001, 761 23 Zlín, IČO: 70934860, DIČ: CZ70934860, zastoupená Ing. Bronislavem Malým - ředitelem, tel.: xxxxxxxx

Kontaktní osoba: xxxxxxx

Projektant: xxxxxxxxxxxxxx

Při provádění prací je třeba dodržovat zákon č. 251/2005 o inspekci práce, směrnici BOZP č. 595 a stavební zákon č. 183/2006 a jeho prováděcí předpisy.

3. Podmiňující, související a navazující stavby:
Podmiňující akce - vložené: nejsou

Interní číslo	SAP	Název projektu:	Stav:

Navazující akce - vložené:

Interní číslo	SAP	Název projektu:	Stav:

4. Vyjádření a záznamy - viz. příloh

Jáma podvrtu.

Nové spojky a koncovky na HDPE.

PODVRT PE125, 28m
Hloubka dle řezu.

PE125
13.2m

Plasson
Plasson

Plasson
Plasson

Jáma podvrtu.

Místo výfuku DK.
Nové spojky a koncovka na HDPE

Křížení odvodnění.
Vedení v HGR125.

SO 201

V2b (3/1,5/0,125

DV

vjezd na pole

PŘELOŽKA
- uložena v

S

LEGENDA:

- PROJEKTOVANÁ TRASA
- SDĚLOVACÍ KABEL
- SILOVÉ KABELY NN
- SILOVÉ KABELY VN
- PLYNOVOD
- KANALIZACE
- VODOVOD
- TEPLOVOD

K.V.Z. spol. s r.o.	Mokrá 386, 760 01 Zlín, IČO 00546178
PROJEKTANT: JIŘÍ KRÁLÍČEK	VYPRACOVAL: MARIÁN DZURUS
STAVBA: VPIC Loučka,silnice II/150,sesuv,SO401	ČÍSLO ZAKÁZKY: KVZ-4443/23
KOORDINAČNÍ SITUACE	DATUM: 08/2023
	MĚŘÍTKO: 1 : 250
STAVEBNÍK: Ředitelství silnic Zlínského kraje, příspěvková organizace	C2

^ÍIÚZK

©®úzr^u —

^7-'VA

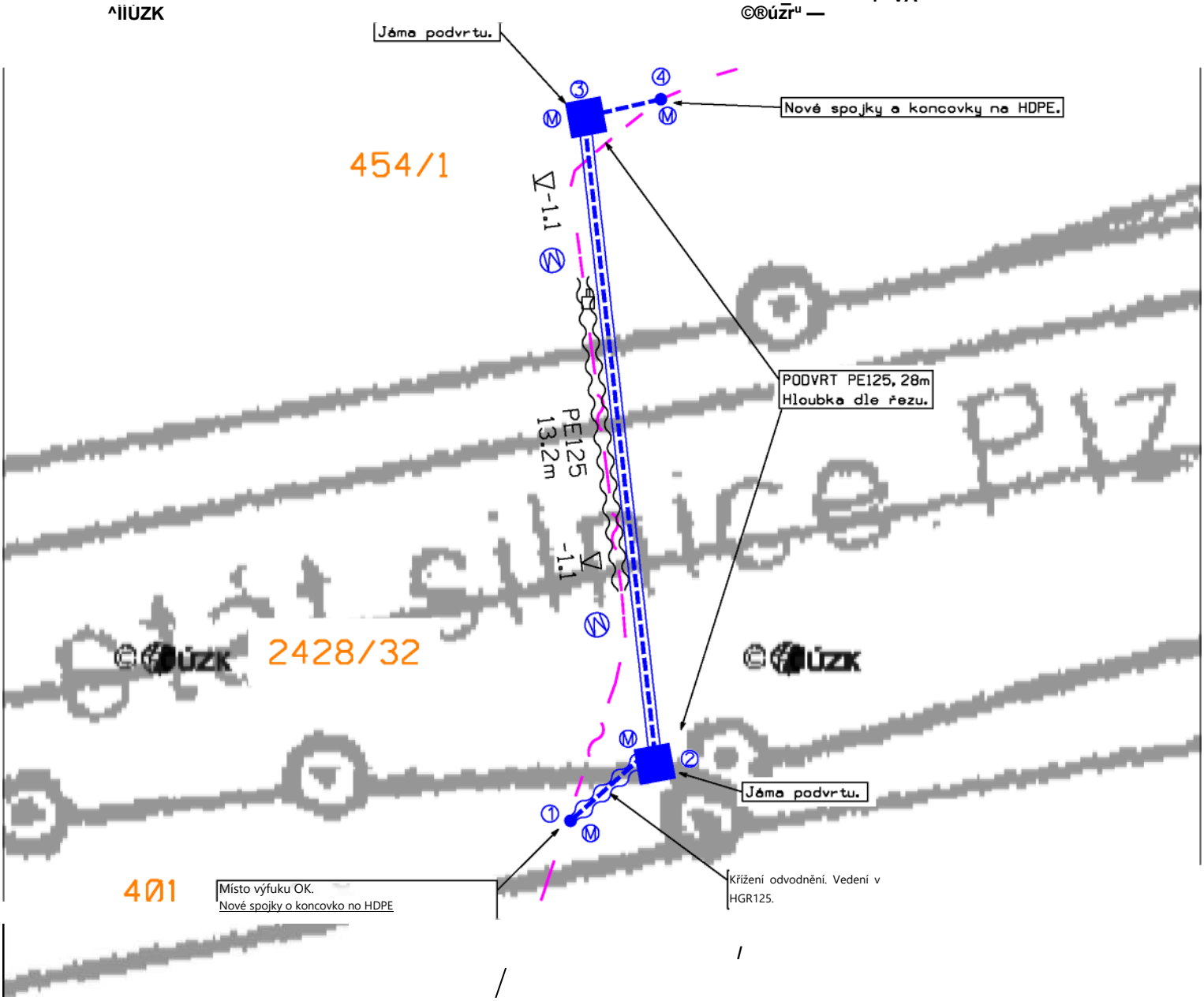

&

t á A ' Nad Potůčky

.©

K.V.Z. spol. s r.o. telce projekce	Mokrá 386. 760 01 Z l í n . IČO 00546178

PROJEKTANT: JIŘÍ KRÁL ÍCEK VYPRACOVAL: MARIAN DZURUS	ČÍSLO ZAKÁZKY: **KVZ-4443/23**
STAVBA: **VPIC Loučko.silnice 11/150.sesuv.SO401** **SITUACE V KATASTRÁLNÍ MAPĚ**	DATUM: **08/2023** MĚŘÍTKO: **1 i 250**
STAVEBNÍK: **Ředitelství silnic Zlínského kroje, příspěvkové organizace**	**©3**

LiGUMDAi

■ - PROJEKTOVANÁ TRASA
— SDĚLOVACÍ KABEL

kátuErílii území Loučka u Valaíakéko Meziříčí

(321)

(324)

-1.1

Jáma podvrtu.

Nové spojky a koncovky na HDPE.

-1.1

PODVRT PE125, 28m
Hloubka dle řezu.

PE125
13.2m

-1.1

Jáma podvrtu.

Místo výfuku DK.
Nové spojky a koncovka na HDPE

Křížení odvodnění.
Vedení v HGR125.

S

LEGENDA:

PROJEKTOVANÁ TRASA	
SDĚLOVACÍ KABEL	

katastrální území Loučka u Valašského Meziříčí

K.V.Z. spol. s r.o. telco projekce	Mokrá 386, 760 01 Zlín, IČO 00546178	
PROJEKTANT: JIŘÍ KRÁLÍČEK	VYPRACOVAL: MARIÁN DZURUS	ČÍSLO ZAKÁZKY: KVZ-4443/23
STAVBA: VPIC Loučka,silnice II/150,sesuv,S0401		DATUM: 08/2023
SITUACE V POZEMKOVÉ MAPĚ		MĚŘÍTKO: 1 : 250
STAVEBNÍK: Ředitelství silnic Zlínského kraje, příspěvková organizace		C4

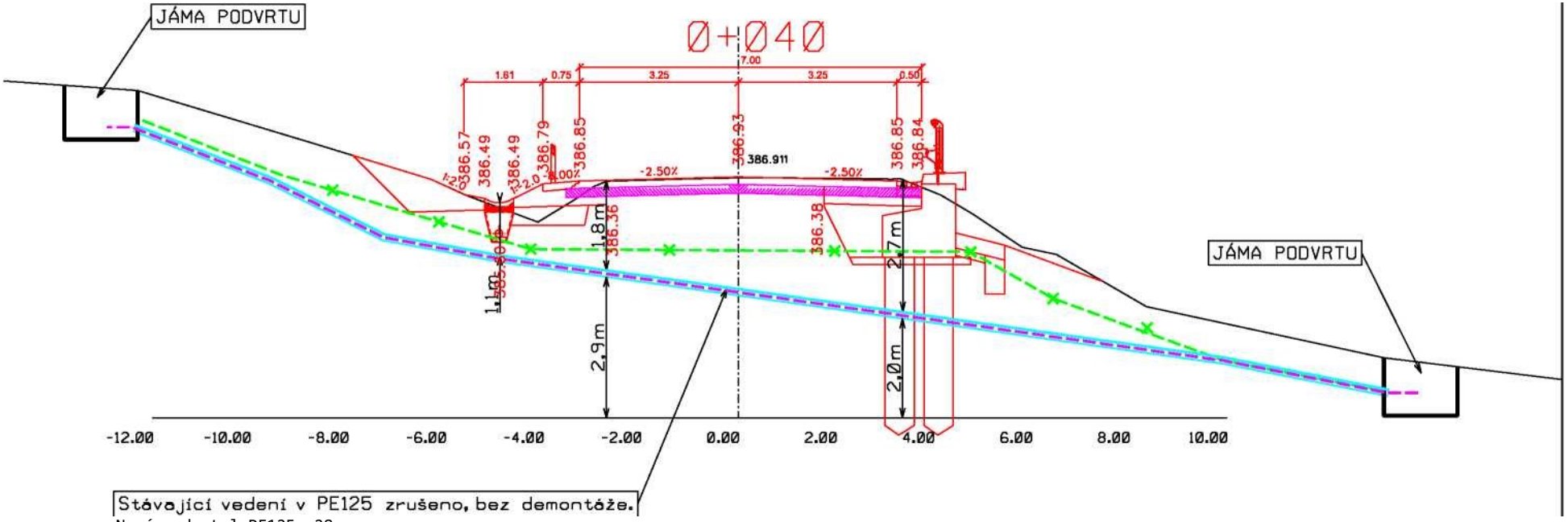

Nový podvrt 1xPE125, 28m.

^K.V.Z. spol. s r.o. leloo projekce	Mokrá 386. 760 01 Z l í n . IČO 00546178	
PROJEKTANT: JIRI KRAL ICEK	VYPRACOVAL: MARIAN DZURUS	CISLO ZAKAZKY: KVZ-4443/23
STAVBA: **VPIC Loučko.silnice II/150.sesuv.SO401** pRICNÝ REZ KOMUNIKACI		DATUM: 08/2023 MĚŘÍTKO:
STAVEBNIK: Ředitelství silnic Zlínskóho kraje, piMspévkovA organizace		©i

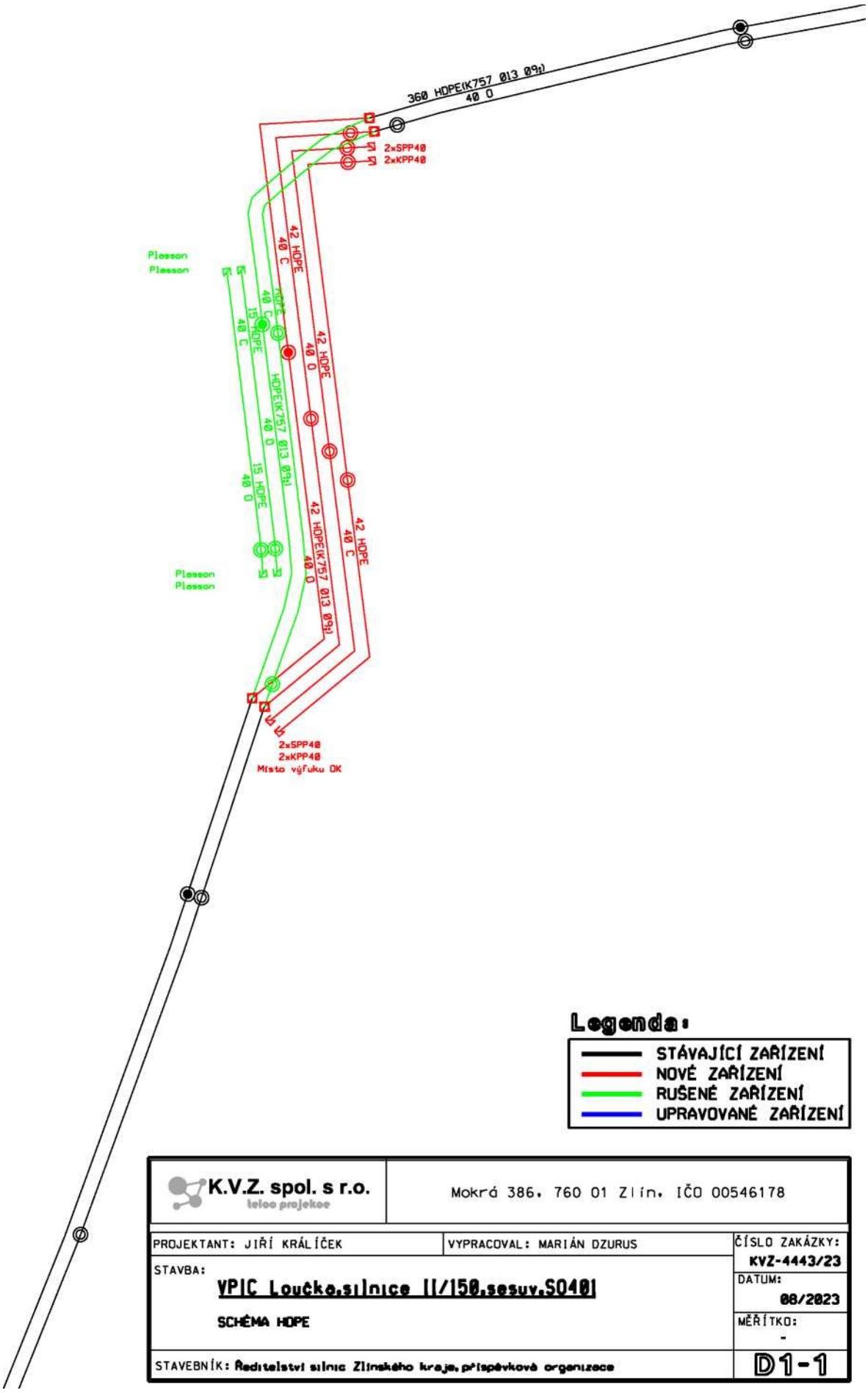

Legenda:

- STÁVAJÍCÍ ZAŘÍZENÍ
- NOVÉ ZAŘÍZENÍ
- RUŠENÉ ZAŘÍZENÍ
- UPRAVOVANÉ ZAŘÍZENÍ

K.V.Z. spol. s r.o. teleo projekce	Mokrá 386, 760 01 Zlín, IČO 00546178	
PROJEKTANT: JIŘÍ KRÁLÍČEK	VYPRACOVAL: MARIÁN DZURUS	ČÍSLO ZAKÁZKY: KVZ-4443/23
STAVBA: VPIC Loučka,silnice II/150,sesuv,S0401		DATUM: 08/2023
SCHÉMA HDPE		MĚŘÍTKO: -
STAVEBNÍK: Ředitelství silnic Zlínského kraje, příspěvková organizace		D1-1

L«flMDď«H

---------- **STÁVAJÍCÍ ZAŘÍZENÍ**
---------- **NOVÉ ZAŘÍZENÍ**
---------- **RUŠENÉ ZAŘÍZENÍ**
---------- **UPRAVOVANÉ ZAŘÍZENÍ**

K.V.Z. spol. s r.o. taloo projvkor	Mokrá 386. 760 01 Z l í n , IČO 00546178	
PROJEKTANT: JIŘÍ KRÁL ÍČEK	VYPRACOVAL: MARIÁN DZURUS	ČÍSLO ZAKÁZKY: KVZ-4443/23
STAVBA: **VPIC Loučko.silnice II/15B.3e»uv.S(HBI** SClťMA hOPE		DATUM: 06/2023 MĚŘÍTKO:
STAVEBNIK: fltdiulitví silnic Zlínského kra jo» p^lspévKové organizace		***m-2***

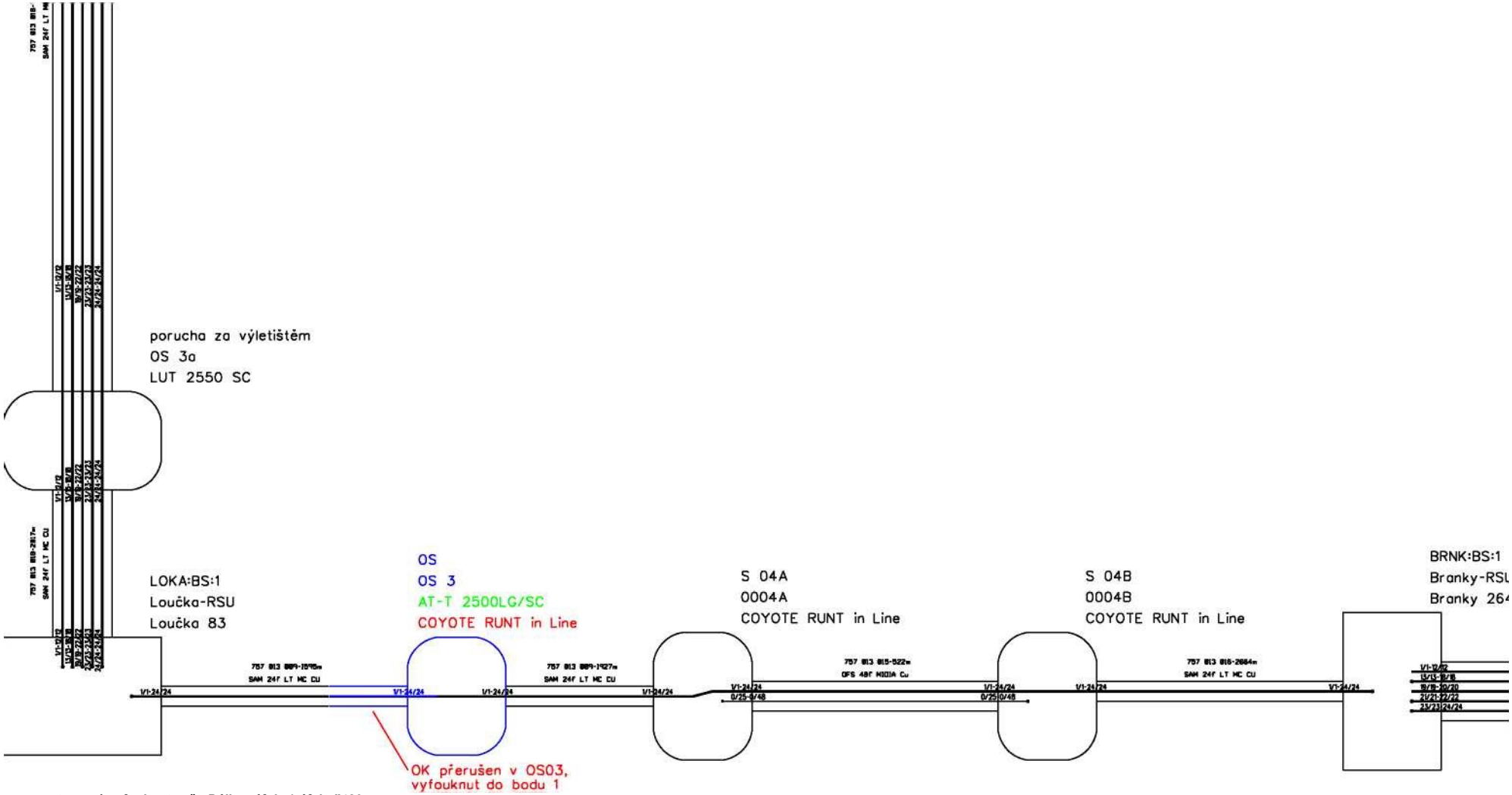

a novou trasou^ zafouknut zpět. Délka výfuku/záfuku"420m

LfiOTxďa»

— STÁVAJÍCÍ ZAŘÍZENI

---------- **NOVÉ ZAŘÍZENÍ**

---------- **RUŠENÉ ZAŘÍZENÍ**

---------- **UPRAVOVANÉ ZAŘÍZENÍ**

OfK.V.Z. spol. s r.o. leleo projekce	Mokrá 386. 760 01 Zlín. IČO 00546178
PROJEKTANT: JIŘÍ KRÁLÍČEK VYPRACOVAL: MARIÁN DZURUS	ČÍSLO ZAKÁZKY: KVZ-4443/23
STAVBA: VPIC Loučka.silnice II/150.sesuv.SO401 BLOKOVÉ SCHÉAM VLÁKEN	DATUM: 08/2023 MERITKO:
STAVEBNIK: dtdlMlflvl «linie Zlln«k*ho kroj«,p«Mftp*vkov6 orgonnoo«	**PS**

Informace o pozemku

Náhled mapy nelze zobrazit

Chybí lokalizační údaje

Vlastníci, jiní oprávnění

Vlastnické právo	Podíl

Způsob ochrany nemovitosti

Nejsou evidovány žádné způsoby ochrany.

Seznam BPEJ

BPEJ	Výměra
649110	372

Omezení vlastnického práva

Nejsou evidována žádná omezení.

Jiné zápisy

Typ	
Schválené pozemkové úpravy	Zahájena obnova katastrálního operátu

/ Řízení, v rámci kterých byl k nemovitosti zapsán cenový údaj

Nemovitost je v územním obvodu, kde státní správu katastru nemovitostí ČR vykonává Katastrální úřad pro Zlínský kraj. Katastrální pracoviště Valašské Meziříčí0

Zobrazené údaje mají informativní charakter. Platnost dat k 31.08.2023 13:00.

i 2004 - 2023(Verze 6.4.0 b1 [WWW6]

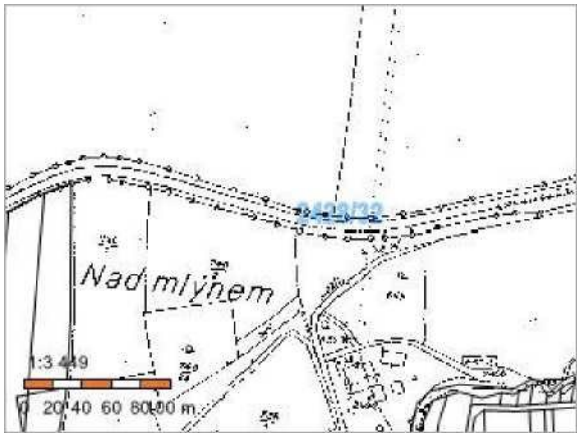

Informace o pozemku

Parcelní číslo:	**2428/320**
Obec:	**Loučka Í54441810**
Katastrální území:	**Loučka u Valašského Meziříčí Í6870221**
Číslo LV:	**991**
Výměra [m²]:	**20424**
Typ parcely:	**Parcela katastru nemovitostí**
Mapový list:	**STEP2880.V.S.XV-15-13**
Určení výměry:	**Graficky nebo v digitalizované mapě**
Způsob využití:	**silnice**
Druh pozemku:	**ostatní plocha**

Vlastníci, jiní oprávnění

Vlastnické právo	**Podíl**
Zlínský kraj, třída Tomáše Bati 21, 76001 Zlín	
Hospodaření se svěřeným majetkem kraje	**Podíl**
Ředitelství silnic Zlínského kraje,příspěvková organizace, K Majáku 5001, 76001 Zlín	

Způsob ochrany nemovitosti

Nejsou evidovány žádné způsoby ochrany.

Seznam BPEJ

Parcela nemá evidované BPEJ.

Omezení vlastnického práva

Nejsou evidována žádná omezení.

Jiné zápisy

Typ

Schválené pozemkové úpravy Zahájena

obnova katastrálního operátu

/ Řízení, v rámci kterých byl k nemovitosti zapsán cenový údaj

Nemovitost je v územním obvodu, kde státní správu katastru nemovitostí ČR vykonává Katastrální úřad pro Zlínský kraj. Katastrální pracoviště Valašské Meziříčí?

Zobrazené údaje mají informativní charakter. Platnost dat k 09.08.2023 07:00.

i 2004 - 2023(Verze 6.4.0 b1 [WWW6]

Informace o pozemku

Parcelní číslo:	454/1 g
Obec:	Loučka Í5444181 cJ
Katastrální území:	Loučka u Valašského Meziříčí Í6870221
Číslo LV:	Parcela není zapsána na LV
Výměra [m²]:	293934
Typ parcely:	Parcela katastru nemovitostí
Mapový list:	STEP2880.V.S.XV-15-13
Určení výměry:	Graficky nebo v digitalizované mapě
Druh pozemku:	orná půda

Způsob ochrany nemovitosti

Název
zemědělský půdní fond

Seznam BPEJ

Parcela nemá evidované BPEJ.

Omezení vlastnického práva

Nejsou evidována žádná omezení.

Jiné zápisy

Typ

Schválené pozemkové úpravy Zahájena obnova katastrálního

operátu

v' Řízení, v rámci kterých byl k nemovitosti zapsán cenový údaj

Nemovitost je v územním obvodu, kde státní správu katastru nemovitostí ČR vykonává Katastrální úřad pro Zlínský kraj. Katastrální pracoviště Valašské MeziříčíE?

Zobrazené údaje mají informativní charakter. Platnost dat k 09.08.2023 07:00.

i 2004 - 2023(

Verze 6.4.0 b1 [WWW6]

Informace o pozemku

Parcelní číslo:	3210
Obec:	Loučka Í54441810
Katastrální území:	Loučka u Valašského Meziříčí Í6870221
Číslo LV:	254
Výměra [m^2]:	2723
Typ parcely:	Parcela zjednodušené evidence
Zdroj parcely ZE:	Pozemkový katastr
Mapový list:	

Náhled mapy

Chybí lokalizační údaje k zobrazit

Vlastníci, jiní oprávnění

Podíl

Způsob ochrany nemovitosti

Nejsou evidovány žádné způsoby ochrany.

Seznam BPEJ

BPEJ Výměra 649110 1390 649510 1333

Omezení vlastnického práva

Nejsou evidována žádná omezení.

Jiné zápisy

Typ

Schválené pozemkové úpravy Zahájena obnova katastrálního operátu

/ Řízení, v rámci kterých byl k nemovitosti zapsán cenový údaj

Nemovitost je v územním obvodu, kde státní správu katastru nemovitostí ČR vykonává Katastrální úřad pro Zlínský kraj. Katastrální pracoviště Valašské Meziříčí0

i 2004 - 2023(

Zobrazené údaje mají informativní charakter. Platnost dat k 09.08.2023 07:00.

Verze 6.4.0 b1 [WWW6]

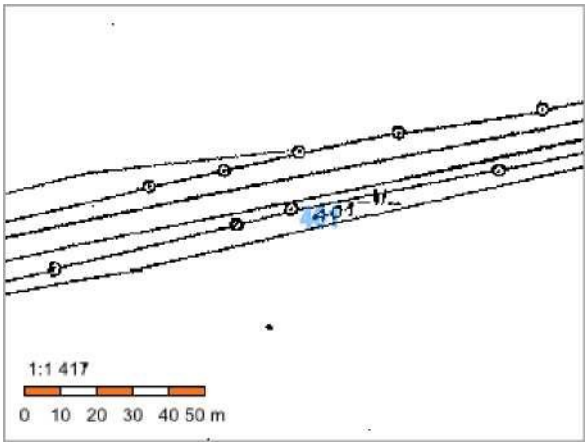

Informace o pozemku

Parcelní číslo:	401 a
Obec:	Loučka Í5444181 Gf
Katastrální území:	Loučka u Valašského Meziříčí Í6870221
Číslo LV:	10001
Výměra [m²]:	2619
Typ parcely:	Parcela katastru nemovitostí
Mapový list:	STEP2880.V.S.XV-15-13
Určení výměry:	Graficky nebo v digitalizované mapě
Druh pozemku:	trvalý travní porost

Vlastníci, jiní oprávnění

Vlastnické právo	Podíl

Způsob ochrany nemovitostí

Název
zemědělský půdní fond

Seznam BPEJ

BPEJ	Výměra
649110	2619

Omezení vlastnického práva

Nejsou evidována žádná omezení.

Jiné zápisy

Typ
Schválené pozemkové úpravy Zahájena obnova katastrálního operátu

/ Řízení, v rámci kterých byl k nemovitosti zapsán cenový údaj

Nemovitost je v územním obvodu, kde státní správu katastru nemovitostí ČR vykonává Katastrální úřad pro Zlínsky krai. Katastrální

pracoviště Valašské Meziříčí0

Zobrazené údaje mají informativní charakter. Platnost dat k 23.08.2023 07:00.

© 2004 - 2023 Česky úřad zeměměřický a katastrálníE? Verze 6.4.0 b1 [WWW6]

Informace o pozemku

Parcelní číslo:	324/GJ
Obec:	Loučka Í5444181GÍ
Katastrální území:	Loučka u Valašského Meziříčí Í6870221
Typ parcely:	Parcela zjednodušené evidence
Zdroj parcely ZE:	Pozemkový katastr
Mapový list:	

Náhled mapy

Chybí lokalizační údaj! Zobrazit

Vlastníci, jiní oprávnění

Podíl

Způsob ochrany nemovitostí

Nejsou evidovány žádné způsoby ochrany.

Seznam BPEJ

BPEJ	Výměra
64911 G?	1484
64951 G?	1360

Omezení vlastnického práva

Nejsou evidována žádná omezení.

Jiné zápisy

Typ	
Schválené pozemkové úpravy Zahájena obnova katastrálního operátu	

/ Řízení, v rámci kterých byl k nemovitosti zapsán cenový údaj

Nemovitost je v územním obvodu, kde státní správu katastru nemovitostí ČR vykonává Katastrální úřad pro Zlínsky krai. Katastrální pracoviště Valašské MeziříčíG?

Zobrazené údaje mají informativní charakter. Platnost dat k 23.08.2023 09:00.

Verze 6.4.0 b1 [WWW6]

© 2004 - 2023 Česky úřad zeměměřický a katastrálníE?

Specifikace nákladůVPIC Loučka,silnice 11/150, sesuv, SO401
PPD - Propočet projektové dokumentace
Ceník: n VP SITEL 2021 - STAND. n 2025.04
Položková databáze: 2025.04
Název stavby: VPIC Loučka,silnice 11/150,sesuv,SO401
Číslo SPP prvku:
Zhotovitel PD:

Rekapitulace nákladů:

PŘÍPRAVA	39 076,60 Kč
ZEMNÍ PRÁCE	175 762,27 Kč
MONTÁŽ	166 246,51 Kč
GEODETICKÉ PRÁCE PŘÍPRAVA	0,00 Kč
GEODETICKÉ PRÁCE REALIZACE	13 391,72 Kč
VĚCNÁ BŘEMENA PŘÍPRAVA	14816,84 Kč
VĚCNÁ BŘEMENA REALIZACE	29472,70 Kč
PROVOZNÍ PRÁCE	0,00 Kč
MATERIÁL DOD. CETIN	0,00 Kč
MATERIÁL VYŘAZENÝ	0,00 Kč
MATERIÁL ZHOTOVITELE - Vykazovaný	23 767,21 Kč
MATERIÁL ZHOTOVITELE - Nevykazovaný	0,00 Kč
POPLATKY	0,00 Kč
Celkové náklady:	462533,85 Kč
STAVEBNÍ ČINNOST	382 969,01Kč
NESTAVEBNÍ ČINNOST	79 564,84 Kč

Seznam položek

Číslo SAP	Stavební činnost	Název položky	Množství	Celková cena
PŘÍPRAVA				
958210		Návrh cenový a technický bez projednání	1.00 ks	6 671,02 Kč
953634		Projekt tlkm liniové metalické sítě	1.00 ks	19157,25 Kč
953635		Projekt tlkm liniové optické sítě	1.00 ks	13 248,33 Kč
ZEMNÍ PRÁCE				
954969	S	Podvrt řízený do 150 mm	28.00 m	104681,36 Kč
954970	S	Pokládka PE nebo vra pováné chráničky	10.00 m	245,80 Kč
958554	S	Práce zemní do 50 m-ostatní činnosti	1.00 ks	6 237,18 Kč
955265	S	Práce zemní pro podzemnítratě síťové náhrady plodiny + prořez dřevin	49200.00 JV	49 200,00 Kč
952345	S	Rýha v trávě 35/70-100	21.00 m	10117,17 Kč
954958	S	Rýha v trávě 35/70-100 rozšíření o 10 cm	36.00 m	4955,40 Kč
955052	S	Vytyčení trasy ve volném terénu	49.00 m	325,36 Kč
MONTÁŽ				
955079	S	Demontáž spojky bez demontáže vláken	1.00 ks	1086,44 Kč
958306	S	Kalibrace a tlaková zkouška trubky - stavba	168.00 m	846,72 Kč
958310	S	Měření oboustranné OTDR (1310,1550 a 1625 nm) - stavba	24.00 ks	10 736,64 Kč
958314	S	Měření přímou metodou (1310,1550 a 1625 nm) - stavba	24.00 ks	2 321,52 Kč
955255	S	Montáž koncovky mechan.rozeb. s/bezvent	4.00 ks	177,96 Kč
955286	S	Montáž spojky bez montáže vláken	1.00 ks	1286,77 Kč
955284	S	Montáž spojky, redukce mechanické rozeb	4.00 ks	236,96 Kč
952602	S	Montáž trubky úložné	168.00 m	3 386,88 Kč
958592	S	Provádění PEW v ma intena nce window	1.00 ks	33173,17 Kč
958557	S	Realizace optické akce-ostatní činnosti	1.00 ks	19120,79 Kč
957753	S	Realizace tratě síťové dohodou	43050.00 JV	43 050,00 Kč
rozpočtová rezerva				

958331 S	Svařeníjednotlivého vlákna vtransportnía metropolitní síti	24.00 ks	11120,16 Kč
957739 S	Utěsnění kabel, otvoru proti vlhkosti	2.00 ks	1710,78 Kč
958469 S	Uvedení stavby do provozu	5416.92 JV	5416,92 Kč
	kolaudace		
958336 S	Zafukování/vyfukování OK do 144 vl. do HDPE trubky	840.00 m	26 947,20 Kč
958558 S	Zkouška trhací	1.00 ks	1934,45 Kč
958556 S	Zpracování dok. skut. provedení nad 50 m do 1 km	1.00 ks	3 693,15 Kč
GEODETICKÉ PRÁCE REALIZACE			
955278 S	Provedení geodetického měření pro tratě síťové	6697.35 JV	6 697,35 Kč
	Vytyčení hranic parcel před realizací stavby a vytyčení nové trasy		
956284 S	Zaměřenítrasy pro stavbu do lOOm	1.00 ks	6 694,37 Kč
VĚCNÁ BŘEMENA PŘÍPRAVA			
955313	Uzavření smi. o SB o VBŘ	4.00 ks	14816,84 Kč
VĚCNÁ BŘEMENA REALIZACE			
958747 S	Plán geom.pro VBŘ do 200m vč.(kus=100m)	1.00 ks	3 801,30 Kč
	Náhrada VBŘ - odhadovaná		
	Přesná výše náhrad za zřízení služebnosti (věcného břemene) nebo způsob jejího určení, bude známa po uzavření smlouvy o smlouvě budoucí o zřízení služebnosti se všemi vlastníky dotčených nemovitostí.		
955315	Uzavřenísml.na zákl.SSBa přípr.vkl.VBŘ	4.00 ks	11282,24 Kč
958085	Zajištěnívkladu/výmazu věcného břemene do/z KN	4.00 ks	14389,16 Kč

Limitka materiálu položky	Číslo SAP Stavební činnost Název	Množství	Celková cena
MATERIÁL ZHOTOVITELE - Vykazovaný			
303918 S	Deska krycí plast. 300x1000 mm	25.00 ks	1128,50 Kč
303813 S	Fólie výstražná 330mm PE oranžová	33.00 m	157,08 Kč
318863 S	Kazeta24 svárůCoyoteRunt modré držáky4x6	1.00 ks	517,63 Kč
302788 S	Koncovka trubky 40 mm Plasson	4.00 ks	455,48 Kč
312186 S	Konektor UR2-D - suchý	1.00 ks	5,76 Kč
312204 S	Konektor UR2 - plněný	1.00 ks	4,29 Kč
302532 S	Mini Markér 1255 80-6102-2191-5	4.00 ks	1178,84 Kč
323050 S	Ochrana svarů trubičková PSS45-1,45mm	24.00 ks	128,64 Kč
313249 S	Průchodka spojky Coyote2x vstup II-15mm	2.00 ks	1402,58 Kč
303251 S	Průchodka těsnící D40mm Jackmoon	1.00 ks	106,81 Kč
306732 S	Spojka opt.univerzál.Coyote RUNT In-Line	1.00 ks	5 084,76 Kč
316166 S	Spojka plastová 125/107mm	4.00 ks	214,32 Kč
303003 S	Spojka trubky HDPE 40mm Plasson	4.00 ks	525,12 Kč
300023 S	Trubka HDPE40/33 černá	84.00 m	2487,24 Kč
300030 S	Trubka HDPE40/33 oranžová	84.00 m	2487,24 Kč
302752 S	Trubka PE 125/7,l/6000mm	7.00 ks	7 689,36 Kč
308513 S	Ubrousek čistící pro opt. vlákno 34155	1.00 ks	193,56 Kč
MATERIÁL ZHOTOVITELE - Nevykazovaný			
304517 S	Pásek vázací 400x7,6 mm	100.00 ks	0,00 Kč

vyřízení, datum.

Ze[1]- co:

7* Ředitelství silnic Zlínského kraje

Došlo: -4. 04. 2024

Č.j.: ŘSZK/Z/ 05698/24 poč. l. 5 poč. př. 1 KSps

MĚSTSKÝ ÚŘAD VALAŠSKÉ MEZIŘÍČÍ

Soudní 1221 • 757 01 Valašské Meziříčí
www.valasskemezirici.cz

ODBOR ÚZEMNÍHO PLÁNOVÁNÍ A STAVEBNÍHO ŘÁDU

Ředitelství silnic Zlínského kraje, přnspěvková organizace, Oddělení majetkové správy K Majáku č.p. 5001 760 01 Zlíní

KOPIE

Váš dopis značky / ze dne	naše značka	vyřizuje / linka	ve Valašském Meziříčí
18.1.2024	sp. zn.: SŘ/007241/2024/Ši č. j.: MeUVM 020020/2024	oprávněná úřední osoba Bc. Iveta Šilhová / 571 674 264	**2.4.2024**

VEŘEJNÁ VYHLÁŠKA

ROZHODNUTÍ SPOLEČNÉ POVOLENÍ

Městský úřad Valašské Meziříčí, odbor územního plánování a stavebního řádu (dále jen“ stavební úřad"), jako silniční správní úřad příslušný podle § 40 odst. 4 písm. a) zákona č. 13/1997 Sb., o pozemních komunikacích, ve znění účinném do 31.12.2023 (dále jen "zákon o pozemních komunikacích") a speciální stavební úřad příslušný podle § 16 odst. 1 a § 40 odst. 4 písm. a) zákona o pozemních komunikacích a § 15 odst. 1 zákona č. 183/2006 Sb., o územním plánování a stavebním řádu (stavební zákon), ve znění účinném do 31. 12. 2023 (dále jen "stavební zákon"), ve spojení s ust. § 334a odst. 3 zákona č. 283/2021 Sb., ve znění pozdějších předpisů, ve společném územním a stavebním řízení (dále jen "společné řízení") posoudil podle § 94o stavebního zákona žádost o vydání společného povolení, kterou dne 18.1.2024 podalo Ředitelství silnic Zlínského kraje, příspěvková organizace, Oddělení majetkové správy, IČO 70934860, K Majáku č.p. 5001, 760 01 Zlín 1, kterého zastupuje Viadesigne s.r.o., IČO 27696880, Na Zahradách č.p. 1151/16, 690 02 Břeclav 2 (dále jen "žadatel"), a na základě tohoto posouzení rozhodl takto:

I. Schvaluje podle § 94p odst. 1 stavebního zákona a § 13a vyhlášky č. 503/2006 Sb., o podrobnější úpravě územního rozhodování, územního opatření a stavebního řádu stavební záměr na stavbu:

"Silnice 11/150: Loučka, sesuv"
SO 101.1 Silnice 11/150
SO 101.2 Trvalé dopravní značení
SO 101.3 DIO
SO 102 Propustek
SO 103 Provizorní komunikace
SO 201 Pilotová stěna
SO 401 Přeložka sdělovacího kabelu

(dále jen "stavba") na pozemku pare. č. 2560 (ostatní plocha), pare. č. 3099 (ostatní plocha), pare. č. 3208 (ostatní plocha), pare. č. 3216 (ostatní plocha) v katastrálním území Loučka u Valašského Meziříčí,

Stanovení druhu a účelu stavby:

"Silnice 11/150: Loučka, sesuv"
SO 101.1 Silnice 11/150
SO 101.2 Trvalé dopravní značení
SO 101.3 DIO
SO 102 Propustek
SO 103 Provizorní komunikace
SO 201 Pilotová stěna
SO 401 Přeložka sdělovacího kabelu

Údaje o katastrálním území a parcelních číslech a druhu pozemků podle katastru nemovitostí, na nichž se stavba umisťuje a povoluje:

Stavba bude umístěna na pozemku pare. č. 2560 (ostatní plocha), pare. č. 3099 (ostatní plocha), pare. č. 3208 (ostatní plocha), pare. č. 3216 (ostatní plocha) v katastrálním území Loučka u Valašského Meziříčí.

Popis prostorového řešení stavby, zejména její půdorysnou velikost, výšku a tvar a základní údaje o její kapacitě, umístění stavby na pozemku, zejména minimální vzdálenosti od hranic pozemku a sousedních staveb:

Jedná se o stavební úpravy silnice 11/150 v extravilánu za obcí Loučka směrem na Valašské Meziříčí. Šířka komunikace je 6,50. Stabilita tělesa komunikace bude řešena pomocí nových opěrných zdí, které budou přímo navazovat na stávající opěrnou zeď. Bude se jednat o dvě pilotové zdi. První bude začínat ve staničení 0,006 km a bude přímo navazovat na stávající betonovou zeď. Její délka bude 90,0 m. Druhá zeď začíná ve staničení 0,151 km a přímo navazuje na stávající betonovou zeď. Její délka bude 280,0 m. Zdi se budou skládat ze železobetonové římsy z betonu C30/37, XF4, XD3 a ze železobetonového dříku z betonu C30/37, XF2, XD1. Železobetonový dřík bude na podkladní betonu zC12/15 tl. 100 až 150 mm. Spodní část pilotové stěny budou tvořit monolitické žb vrtané piloty průměru 0,6m, délky 11,Om, beton C30/37 XA2, výztuž zocelí B500B (10505.0). Piloty budou umístěny střídavě po vzdálenosti l,0m v podélném směru a po vzdálenosti 0,9m v příčném směru. Na římsy bude umístěno zábradelní svodidlo se svislou výplní. Nově bude uložena na stávající betonovou opěrnou zeď železobetonová římsa. Opevnění za opěrnými stěnami bude z kamenné dlažby uložené do betonu.
Aby nedocházelo k nárazovým vzdouvání podzemních vod po silných deštích, bylo zvoleno odvodnění komunikace po levé straně pomocí nového odvodňovacího žlabu s podélnou drenáží v celém řešeném úseku stavby. Stávající propustek bude nahrazen novým.
Na celém úseku po pravé straně dojde k výměně a prodloužení svodidel. Svodidla budou kotvena do říms opěrných zdí.
Po levé straně na řešeném úseku se nacházejí 2 hospodářské sjezdy. Tyto sjezdy budou zatrubněny pomocí odvodňovacích žlabů délky 7,00 m. Hospodářské sjezdy budou mít šířku 6,00 m a po obou stranách sjezdu bude vytvořena krajnice z R-materiálu. Sjezdy budou taky z R- materiálu tl. 200 mm a budou mít šířku 4,00 m. Jsou navrženy šikmé čela zatrubnění hospodářských sjezdů. Čela budou z lomového kamene kladeného do betonového lože.
Odvodnění vozovky bude zabezpečeno pomocí podélných a příčných sklonů, kterými bude povrchová voda svedena ke kraji vozovky a odtud dále do nového odvodňovacího žlabu a do terénu.

V rámci stavby bude řešena přeložka sdělovacího kabelu včetně jejího uložení do chráničky.

Vymezení území dotčeného vlivy stavby:

Podle § 13a odst. 1 písm. e) vyhlášky č. 503/2006 Sb., o podrobnější úpravě územního rozhodování, územního opatření a stavebního řádu, stavební úřad v tomto společném povolení nevymezil území dotčeného vlivy stavby, nad rozsah pozemků pare. č. 2560, 3099, 3208, 3216 v katastrálním území Loučka u Valašského Meziříčí, protože jak z vyjádření a stanovisek dotčených správních orgánů, vlastníků dopravní a technické infrastruktury, tak z reakce účastníků řízení a vlastního posouzení stavebním úřadem, nevzešly skutečnosti svědčící o opaku.

II. Stanovuje tyto podmínky pro umístění stavby:

1. **Stavba bude umístěna v souladu s grafickou přílohou rozhodnutí, která obsahuje výkres současného stavu území v měřítku katastrální mapy se zakreslením stavebního pozemku, požadovaným umístěním stavby, s vyznačením vazeb a vlivů na okolí, zejména vzdáleností od hranic pozemku a sousedních staveb.**

III. Stanovuje tyto podmínky pro provedení stavby:

1. **Stavba bude provedena podle projektové dokumentace, kterou vypracoval Ing Martin Stohr, autorizovaný inženýr**

pro dopravní stavby ČKAIT - 1005104; případné změny nesmí být provedeny bez předchozího povolení stavebního úřadu.

2. Při provádění stavby stavebník zajistí splnění následujících podmínek uvedených ve stanoviscích vlastníků dopravní a technické infrastruktury, které jsou uvedeny v dokladové části projektové dokumentace:
   - CETIN, a.s., ze dne 17.03.2023 č.j.: 73718/23
   - ČEZ Distribuce, a. s., ze dněl0.03.2023 č.j.: 0101902737
3. Při provádění stavby stavebník zajistí splnění podmínek uvedených v závazných stanoviscích dotčených orgánů státní správy:
   - Městský úřad Valašské Meziříčí, Odbor životního prostředí, ze dne 14.12.2023 č.j.: MěÚVM200157/2023

Městský úřad Valašské Meziříčí, odbor dopravně správních agend souhlasí se společným územním a stavebním povolením stavby za podmínek:

1. Pro provádění stavebních prací z profilu dotčené pozemní komunikace nutno požádat v dostatečném předstihu před zahájením prací o povolení zvláštního užívání silnice dle ustanovení § 25 odst. 6 písm. c) ZPK.

2. Pro stavební práce, při kterých může být provoz na pozemních komunikacích částečně uzavřen, nutno požádat v dostatečném předstihu před zahájením prací o povolení částečné uzavírky silnice dle ustanovení § 24 ZPK.

3. Z důvodu ovlivněni bezpečnosti a plynulostí provozu na dotčené silnici, nutno doložit současně i návrh přechodné úpravy provozu (dopravní značení) dle ustanovení § 40 odst. 5 písm. c) vyhlášky č. 104/1997 Sb., pro vydání stanovení přechodné úpravy provozu na pozemní komunikaci. Návrh bude zpracován dle zákona č. 361/2000 Sb., o provozu na pozemních komunikacích a o změně některých zákonů, ve znění pozdějších předpisů (dále jen zákon o provozu na pozemních komunikacích), dle vyhlášky č. 294/2015 Sb., kterou se provádějí pravidla provozu na pozemních komunikacích, ve znění pozdějších předpisů a dle technických podmínek v návaznosti na příslušné normy.

4. Pro umístění dopravního značení doloží žadatel návrh místní úpravy provozu pro vydání stanovení místní úpravy provozu na pozemní komunikaci dle ustanovení § 77 zákona o provozu na pozemních komunikacích cca 3 měsíce před kolaudací stavby. Návrh bude zpracován dle zákona č. 361/2000 Sb., o provozu na pozemních komunikacích a o změně některých zákonů, ve znění pozdějších předpisů, dle vyhlášky č. 294/2015 Sb., kterou se provádějí pravidla provozu na pozemních komunikacích a úprava a řízení provozu na pozemních komunikacích, ve znění pozdějších předpisů a dle technických podmínek v návaznosti na příslušné normy.

Podle zákona č. 114/1992 Sb., o ochraně přírody a krajiny, ve znění pozdějších předpisů:

Na předmětných pozemcích se nachází vzrostlé dřeviny. Ke kácení dřevin s obvodem kmene větším než 80 cm ve výšce 130 cm nad zemí a zapojených porostů dřevin na celkové ploše větší než 40 m^2je nutné závazné stanovisko orgánu ochrany přírody dle § 8 odst. 6 zákona č. 114/1992 Sb., o ochraně přírody a krajiny, ve znění pozdějších předpisů. O závazné stanovisko ke kácení je nutno požádat na příslušném Obecním úřadě Loučka.
Při realizaci stavby bude dodržena ČSN 83 9061 (2006): Technologie vegetačních úprav v krajině - Ochrana stromů, porostů a vegetačních ploch při stavebních pracích a arboristický standard SPPK A01 002:2017 Ochrana dřevin při stavební činností (www.standardy.nature.cz).

- Policie ČR, KŘP Zlínského kraje, Územní odbor Vsetín, Dopravní inspektorát, ze dne 19.01.2023 č.j.: KRPZ-4796-2/ČJ-2023-151506
  - zhotovitel před zahájením prací, předloží na DI PCR Vsetín návrh přechodného dopravního značení, zpracovaný dle zásad pro přechodné dopravní značení na pozemních komunikacích TP-66 a zažádá příslušný silniční úřad o vydání stanovení přechodné úpravy provozu;
  - zhotovitel dále požádá příslušný silniční úřad o vydání stanovení místní úpravy provozu dle § 77 odst. 1 zákona č. 361/2000 Sb., o provozu na pozemních komunikacích a to pro umístění svislého a vodorovného dopravního značení, či odstranění stávajícího.

4. Stavebník oznámí stavebnímu úřadu termín zahájení stavby a název a sídlo stavebního podnikatele, který bude stavbu provádět.

5. Stavebník oznámí stavebnímu úřadu tyto fáze výstavby pro kontrolní prohlídky stavby:
   - Zahájení stavby.
   - Dokončení stavby.

6. Toto rozhodnutí nenahrazuje povolení ke skládkám materiálu na veřejném prostranství.
7. Stavba bude dokončena do 2 let ode dne nabytí právní moci tohoto rozhodnutí.
8. Staveniště a celá stavba v době realizace bude řádně zabezpečena oplocením proti možnému vniknutí cizích osob na staveniště.
9. Stavebník před zahájením zemních prací zajistí u vlastníků technické infrastruktury vytyčení jejich inženýrských sítí a zajistit jejich neporušení. Budou dodrženy vzájemné ochranné vzdáleností mezi jednotlivými vedeními (včetně přípojek) a předpisy pro práci v ochranných a bezpečnostních pásmech jednotlivých vedení.
10. Při realizaci stavby je nutné práce provádět způsobem, který zabezpečí minimalizaci negativních dopadů na okolní zástavbu a aby provoz na silnici nebo místní komunikaci byl omezen v nejmenší možné míře.
11. Při stavbě budou dodržována závazná ustanovení obsažená v příslušných technických normách, zejména ustanovení ČSN uvedených v příloze č. 1 vyhl. č. 104/1997 Sb., kterou se provádí zákon o pozemních komunikacích, v platném znění.
12. Při provádění stavby musí být veden stavební deník, do něhož se pravidelně zaznamenávají údaje týkající se provádění stavby.
13. Pro stavbu mohou být použity jen takové výrobky, materiály a konstrukce, jejichž vlastnosti z hlediska způsobilosti stavby pro navržený účel zaručují, že stavba při správném provedení a běžné údržbě po dobu předpokládané existence splní základní požadavky na stavby
14. Stavebník odpovídá za všechny škody, které mohou vzniknout stavbou, provozem, změnami nebo opravami v areálu staveniště a v nejbližším okolí. Majitelé sousedních nemovitostí nesmí být z důvodu provádění stavby na svých právech poškozeni, ani kráceni. Případné škody, které by na majetku sousedů vznikly, stavebník odstraní na své náklady, nebo plnohodnotně nahradí
15. Stavebník zajistí pravidelné čištění a kropení komunikací, používaných pro účely stavby, zejména v prostoru výjezdů ze stavby. U výjezdů na pozemní komunikace stavebník rovněž zajistí účinná opatření k čištění vozidel, aby komunikace nebyly nadměrně znečišťovány (ve smyslu ustanovení platných právních předpisů, zejména § 19 a § 28 ZPK).
16. Po celou dobu realizace stavby stavebník zajistí možnost příjezdu a přístupu ke všem pozemkům i objektům, které se nacházejí v blízkosti staveniště. Případné krátkodobé omezení příjezdu stavebník

včas projedná s vlastníky, příp. uživateli těchto nemovitostí; příjezd pro sanitní a hasičské vozy musí být zajištěn trvale. Je rovněž třeba zajistit trvalý přístup správců sítí (zařízení) do prostoru jejich umístění v případě havárie.

17 Stavebník zajistí bezpečný přístup na pozemky i v těch případech, kdy stavba chodníku stávající přístup přerušuje.

V. Stanovuje tyto podmínky pro užívání stavby:

1. Stavba bude užívána na základě kolaudačního souhlasu

Účastníci řízení, na něž se vztahuje rozhodnutí správního orgánu (§ 27 odst. 1 zákona č. 500/2004 Sb., správní řád, ve znění pozdějších předpisů (dále jen „správní řád“)):

Ředitelství silnic Zlínského kraje, příspěvková organizace, Oddělení majetkové správy, K Majáku č.p. 5001,760 01 Zlíní

Zlínský kraj, Oddělení majetkové správy, třída Tomáše Bati č.p. 21, 760 01 Zlín 1 Obec Loučka, Loučka č.p. 46, 756 44 Loučka.

Odůvodnění:

Dne 1. ledna 2024, s výjimkami dle ust. § 335 písm. a), b) a c), nabyl účinnosti nový stavební zákon. S odkazem na výše uvedené části nového stavebního zákona a ust. § 334a odst. 3 nového stavebního zákona ve věcech týkajících se záměrů podle tohoto zákona v přechodném období, kterým se rozumí dle odst. 1 tohoto ustanovení období od 1. ledna 2024 do 30. června 2024, se postupuje podle dosavadních právních předpisů s výjimkou věcí týkajících se vyhrazených staveb uvedených v příloze č. 3 k tomuto zákonu, staveb s nimi souvisejících a staveb tvořících s nimi soubor staveb. Pro účely přechodných ustanovení v části dvanácté hlavě II dílu 4 se za den nabytí účinnosti tohoto zákona považuje 1. červenec 2024.

Dle ust. § 332a nového stavebního zákona se do doby vydání prováděcích právních předpisů podle § 152 tohoto zákona, nejpozději však do 1. července 2027, postupuje podle prováděcích právních předpisů k provedení § 194 zákona č. 183/2006 Sb., ve znění účinném ke dni předcházejícímu jejich zrušení tímto zákonem. Části prováděcích právních předpisů podle věty první, které jsou v rozporu s tímto zákonem, se nepoužijí.

Na základě uvedeného se tedy v daném případě postupuje dle ustanovení dosavadních právních předpisů, tj. zákona č. 183/2006 Sb., o územním plánování a stavebním řádu (stavební zákon), ve znění pozdějších předpisů, a jeho prováděcích vyhlášek.

Dne 18.1.2024 podal žadatel žádost o vydání společného povolení. Uvedeným dnem bylo zahájeno společné řízení.

Stavební úřad oznámil zahájení společného řízení známým účastníkům řízení, veřejnosti a dotčeným orgánům. Současně podle ustanovení § 112 odst. 2 stavebního zákona upustil od ohledání na místě a ústního jednání, protože jsou mu dobře známy poměry v území a žádost poskytuje dostatečný podklad pro posouzení záměru, a stanovil, že ve lhůtě do 15 dnů od doručení tohoto oznámení mohou účastníci řízení uplatnit své námitky a dotčené orgány svá závazná stanoviska.

Jako účastníci společného povolení byli pojati ve smyslu § 94k stavebního zákona:

- **Stavebník: Ředitelství silnic Zlínského kraje, příspěvková organizace,**
- **Obec, na jejímž území má být požadovaný stavební záměr uskutečněn: Obec Loučka**
- **Vlastník stavby, na které má být požadovaný stavební záměr uskutečněn, není-li sám stavebníkem, nebo ten, kdo má ke stavbě jiné věcné právo, není-li sám stavebníkem: Ředitelství silnic Zlínského kraje, příspěvková organizace, Zlínský kraj**
- **Vlastník pozemku, na kterém má být požadovaný stavební záměr uskutečněn, není-li sám stavebníkem, nebo ten, kdo má jiné věcné právo k tomuto pozemku: Ředitelství silnic Zlínského kraje, příspěvková organizace, Zlínský kraj**
- **Osoba, jejíž vlastnické právo nebo jiné věcné právo k sousedním stavbám anebo sousedním pozemkům nebo stavbám na nich může být společným povolením přímo dotčeno: Osoby s vlastnickými nebo jinými věcnými právy k sousedním pozemkům: pare. č. 740/23, 2428/1, 2511, 2539, 2541, 2551, 2553, 2554, 2555, 2556, 2557, 2558, 2559, 2561, 2728, 2729, 2730, 2732, 2733, 2734, 2735, 2910, 2931, 2955, 2973, 2983, 2984, 3207, 3209, 3210, 3212, 3214, 3215, 3223, 3226 v katastrálním území Loučka u Valašského Meziříčí, pare. č. 5692, 5721,**

5722 v katastrálním území Police u Valašského Meziříčí

Za účastníky řízení byli pojati pouze vlastníci sousedních pozemků a staveb, kteří mají společnou hranici s pozemky, které jsou předmětem společného povolení.

Vlastníci vzdálenějších sousedních pozemků a staveb nebyli za účastníky řízení pojati, protože jejich práva stavbou nemohou být přímo dotčena a to jednak z důvodu velké vzdálenosti těchto sousedních pozemků a staveb od povolované stavby a také z důvodu rozsahu povolované stavby.

V souladu s ustanovením § 69 odst. 2 správního řádu stavební úřad tímto uvádí jména a příjmení všech účastníků řízení:

Ředitelství silnic Zlínského kraje, příspěvková organizace, Oddělení majetkové správy, Zlínský kraj, Oddělení majetkové správy, Obec Loučka, CETIN a.s..

Osoby s vlastnickými nebo jinými věcnými právy k sousedním pozemkům:
pare. č. 740/23, 2428/1,2511, 2539, 2541, 2551, 2553, 2554, 2555, 2556, 2557, 2558, 2559, 2561,2728, 2729, 2730, 2732, 2733, 2734, 2735, 2910, 2931, 2955, 2973, 2983, 2984, 3207, 3209, 3210, 3212, 3214, 3215, 3223, 3226 v katastrálním území Loučka u Valašského Meziříčí, pare. č. 5692, 5721, 5722 v katastrálním území Police u Valašského Meziříčí

Podle § 94o odst. 1 stavební úřad ve společném řízení posuzuje, zda je stavební záměr v souladu s požadavky:

- Stavebního zákona a jeho prováděcích právních předpisů.
- Na veřejnou dopravní nebo technickou infrastrukturu k možnosti a způsobu napojení nebo k podmínkám dotčených ochranných a bezpečnostních pásem.
- Zvláštních právních předpisů a se závaznými stanovisky, popřípadě s rozhodnutími dotčených orgánů podle zvláštních právních předpisů nebo tohoto zákona, popřípadě s výsledkem řešení rozporů.

Soulad záměru s požadavky stavebního zákona a jeho prováděcích právních předpisů:

Stavba je v souladu s požadavky vyhlášky č. 501/2006 Sb., o obecných požadavcích na využívání území, ve znění pozdějších předpisů, v souladu s požadavky vyhlášky č. 268/2009 Sb., o technických požadavcích na stavby, ve znění pozdějších předpisů a v souladu s požadavky vyhl. č. 398/2009 Sb., o obecných technických požadavcích zabezpečujících bezbariérové užívání staveb.

Soulad záměru s požadavky na veřejnou dopravní nebo technickou infrastrukturu k možnosti a způsobu napojení nebo k podmínkám dotčených ochranných a bezpečnostních pásem:

Stanoviska a vyjádření vlastníků technické a dopravní infrastruktury předložené k návrhu na vydání společného povolení byla zapracována do podmínek tohoto rozhodnutí.

Soulad záměru s požadavky zvláštních právních předpisů a se závaznými stanovisky, popřípadě s rozhodnutími dotčených orgánů podle zvláštních právních předpisů nebo tohoto zákona, popřípadě s výsledkem řešení rozporů.

Stavební úřad zajistil vzájemný soulad předložených závazných stanovisek dotčených orgánů vyžadovaných zvláštními předpisy a zahrnul je do podmínek rozhodnutí.

Stavební úřad dále podle § 94o odst. 2 stavebního zákona ověří zejména, zda:

- Dokumentace je úplná, přehledná, a zda jsou v odpovídající míře řešeny obecné požadavky na výstavbu.
- Je zajištěn příjezd ke stavbě, včasné vybudování technického, popřípadě jiného vybavení potřebného k řádnému užívání stavby vyžadovaného zvláštním právním předpisem.

Ověření, zda je dokumentace úplná, přehledná, a zda jsou v odpovídající míře řešeny obecné požadavky na výstavbu:

Projektová dokumentace je vypracována v souladu s vyhláškou č. 499/2006 Sb., o dokumentaci staveb, ve znění pozdějších předpisů. Je úplná, přehledná, byla zpracována oprávněnou autorizovanou osobou a v odpovídající míře řeší obecné požadavky na výstavbu.

Ověření, zda je zajištěn příjezd ke stavbě, včasné vybudování technického, popřípadě jiného vybavení potřebného k řádnému užívání stavby vyžadovaného zvláštním právním předpisem:

Samotná stavba je dopravní infrastruktura

Stanoviska sdělili:

- **Krajská hygienická stanice Zlínského kraje, ze dne 10.01.2023 č.j.: KHSZL 00482/2023**
- **Krajský úřad Zlínského kraje, Odbor životního prostředí a zemědělství, ze dne 03.02.2023, č.j.: KUZL13467/2023**
- **Policie ČR, KŘP Zlínského kraje, Územní odbor Vsetín, Dopravní inspektorát, ze dne 19.01.2023 č.j.: KRPZ-4796-2/ČJ-2023-151506**
- **Městský úřad Valašské Meziříčí, Odbor životního prostředí, ze dne 14.12.2023 č.j.: MěÚVM200157/2023**
- **CETIN, a.s., ze dne 17.03.2023 č.j.: 73718/23**
- **ČEZ Distribuce, a. s., ze dne10.03.2023 č.j.: 0101902737**
- **GasNet Služby, s.r.o.,., ze dne 15.11.2023 č.j.: 5002928754**
- **Vodovody a kanalizace Vsetín, a.s., ze dne 14.11.2024 č.j.: 2941/2023**

Vypořádáni s návrhy a námitkami účastníků:

Účastníci nepodali návrhy ani námitky k řízení

Vypořádání s vyjádřeními účastníků k podkladům rozhodnutí:
Účastníci se k podkladům rozhodnutí nevyjádřili.

Stavební úřad přezkoumal předloženou žádost, projednal ji s účastníky řízení a dotčenými orgány a zjistil, že jejím uskutečněním nebo užíváním nejsou ohroženy zájmy chráněné stavebním zákonem, předpisy vydanými kjeho provedení a zvláštními předpisy. Umístění stavby je v souladu se schválenou územně plánovací dokumentací a vyhovuje obecným požadavkům na využívání území. Projektová dokumentace stavby splňuje obecné požadavky na výstavbu. Stavební úřad v průběhu řízení neshledal důvody, které by bránily povolení záměru.

Stavební úřad zajistil vzájemný soulad předložených závazných stanovisek dotčených orgánů vyžadovaných zvláštními předpisy a zahrnul je do podmínek rozhodnutí.

Stavební úřad rozhodl, jak je uvedeno ve výroku rozhodnutí, za použití ustanovení právních předpisů ve výroku uvedených.

Poučení účastníků:

Proti tomuto rozhodnutí mohou účastníci řízení podat odvolání ve lhůtě 15 dnů ode dne jeho oznámení.

O odvolání rozhoduje Krajský úřad Zlínského kraje, odbor dopravy a silničního hospodářství.
Odvolání se podává u Městského úřadu Valašské Meziříčí, odboru územního plánování a stavebního řádu.

Odvolání musí mít náležitosti uvedené v § 37 odst. 2 správního řádu a musí obsahovat údaje o tom, proti kterému rozhodnutí směřuje, v jakém rozsahu ho napadá a v čem je spatřován rozpor správními předpisy nebo nesprávnost rozhodnutí nebo řízení, jež mu předcházelo. Není-li v odvolání uvedeno, v jakém rozsahu odvolatel napadá, platí, že se domáhá zrušení celého rozhodnutí.

Odvolání se podává s potřebným počtem stejnopisů tak, aby jeden stejnopis zůstal správnímu orgánu a aby každý účastník dostal jeden stejnopis. Nepodá-li účastník potřebný počet stejnopisů, vyhotoví je správní orgán na náklady účastníka.

Odvoláním lze napadnout výrokovou část rozhodnutí, jednotlivý výrok nebo jeho vedlejší ustanovení. Odvolání jen proti odůvodnění rozhodnutí je nepřípustné.

Stavební úřad po dni nabytí právní moci tohoto rozhodnutí doručí žadateli stejnopis písemného vyhotovení společného povolení opatřený doložkou právní moci spolu s ověřenou grafickou přílohou, stejnopis písemného vyhotovení společného povolení opatřený doložkou právní moci doručí také místně příslušnému obecnímu úřadu, pokud není stavebním úřadem, a jde-li o stavby podle § 15 nebo 16 stavebního zákona, také stavebnímu úřadu příslušnému k povolení stavby.

Stavební úřad po dni nabytí právní moci výroku tohoto rozhodnutí zašle žadateli jedno vyhotovení ověřené projektové dokumentace a štítek obsahující identifikační údaje o povolené stavbě. Další vyhotovení ověřené projektové dokumentace zašle vlastníkovi stavby, pokud není žadatelem. Žadatel je povinen štítek před zahájením stavby umístit na viditelném místě u vstupu na staveniště a ponechat jej tam až do dokončení stavby, případně do vydání kolaudačního souhlasu; rozsáhlé stavby se mohou označit jiným vhodným způsobem s uvedením údajů ze štítku.

Společné povolení má podle § 94p odst. 5 stavebního zákona platnost 2 roky. Stavba nesmí být zahájena, dokud rozhodnutí nenabude právní moci.

Bc.Iveta Šilhová, v. r.

referent odboru územního plánování a stavebního řádu „otisk

úředního razítka“

Poplatek:

Správní poplatek podle zákona č. 634/2004 Sb., o správních poplatcích se nevyměřuje. Přílohy:
- Celková situace stavby.

Obdrží:

Účastníci řízení (do vlastních rukou):
Ředitelství silnic Zlínského kraje, příspěvková organizace, Oddělení majetkové správy, IDDS: jjfsbqc
Viadesigne s.r.o., IDDS: zrkaeex
Zlínský kraj, Oddělení majetkové správy, IDDS: scsbwku
Obec Loučka, IDDS: z2ibcxb
CETIN a.s., IDDS: qa7425t

Dotčené správní orgány:
Městský úřad Valašské Meziříčí, Odbor životního prostředí, Soudní č.p. 1221, 757 01 Valašské Meziříčí Městský úřad Valašské Meziříčí, Odbor územního plánování a stavebního řádu - úřad územního plánování, Soudní č.p. 1221,757 01 Valašské Meziříčí 1
Městský úřad Valašské Meziříčí, Odbor dopravně správních agend, Zašovská č.p. 784, 757 01 Valašské Meziříčí 1
Krajské ředitelství policie Zlínského kraje, Územní odbor vnější služby Vsetín Dopravní inspektorát, IDDS: w6thp3w

Na vědomí:
Městský úřad Valašské Meziříčí, Odbor územního plánování a stavebního řádu - úřední deska, Soudní č.p. 1221, 757 01 Valašské Meziříčí 1

Účastníci řízení uvedení v § 94k písm. e) stavebního zákona - doručováno veřejnou vyhláškou:

Osoby s vlastnickými nebo jinými věcnými právy k sousedním pozemkům:
pare. č. 740/23, 2428/1, 2511, 2539, 2541, 2551, 2553, 2554, 2555, 2556, 2557, 2558, 2559, 2561, 2728, 2729, 2730, 2732, 2733, 2734, 2735, 2910, 2931, 2955, 2973, 2983, 2984, 3207, 3209, 3210, 3212, 3214, 3215, 3223, 3226 v katastrálním území Loučka u Valašského Meziříčí, pare. č. 5692, 5721, 5722 v katastrálním území Police u Valašského Meziříčí

K vyvěšení a podání zprávy o datu vyvěšení, sejmutí písemnosti a o zveřejnění umožňující dálkový přístup.

Tato písemnost musí být vyvěšena po dobu 15 dnů na úřední desce Městského úřadu Valašské Meziříčí, Obecního úřadu Loučka a musí být zveřejněna též způsobem umožňujícím dálkový přístup.

Právní účinky má výhradně doručení veřejnou vyhláškou prostřednictvím úřední desky Městského úřadu Valašské Meziříčí. Dnem vyvěšení je den vyvěšení na úřední desce Městského úřadu Valašské Meziříčí. Patnáctým dnem po vyvěšení se písemnost považuje za doručenou.

Vyvěšeno dne: **Sejmuto dne: ....**

Podpis a razítko oprávněné osoby, která potvrzuje vyvěšení, sejmutí a zveřejnění způsobem umožňující dálkový přístup:

ODBOR ÚZEMNÍHO PLÁNOVÁNÍ A STAVEBNÍHO ŘÁDU
MĚSTSKÝ ÚŘAD VALAŠSKÉ MEZIŘÍČÍ
Meziříčí
.cz

Ředitelství silnic Zlínského kı
organizace, Oddělení majetk
č.p. 5001 760 01 Zlín 1

RSZKSS01275098
Datum: 17. 06. 2024
Č.j.: 10769/24

naše značka vyřizuje / linka
sp. zn.: SŘ/007241 /2024/Ši oprávněná úřední osoba č. j.: MeUVM 068304/2024 Bc. Iveta Šilhová / 571 674 264

SDĚLENÍ

Městský úřad Valašské Meziříčí, odbor územního plánování a stavebního řádu, jako stavební úřad příslušný podle § 13 odst. 1 písm. c) zákona č. 183/2006 Sb., o územním plánování a stavebním řádu (stavební zákon), ve znění pozdějších předpisů (dále jen "stavební zákon"), v souladu s § 334a odst. 3 zákona č. 283/2021 Sb., stavební zákon, ve znění pozdějších předpisů, ve spojení s ust. § 334a odst. 3 zákona č. 283/2021 Sb., stavební zákon, ve znění pozdějších předpisů, Vám sděluje, že rozhodnutí č.j.: MeUVM 020020/2024, sp.zn.: SŘ/007241/2024/Ši, ze dne 2.4.2024 a rozhodnutí č.j.: MeUVM 050122/2024, sp.zn.: SŘ/007241/2024/Ši,. ze dne 2.5.2024 na stavbu "Silnice 11/150: Loučka, sesuv"

SO 101.1 Silnice 11/150
SO 101.2 Trvalé dopravní značení
SO 101.3 DIO
SO 102 Propustek
SO 103 Provizorní komunikace
SO 201 Pilotová stěna
SO 401 Přeložka sdělovacího kabelu

n a b y l o p r á v n í m o c i

ve smyslu ust. §73 odst. 1 zákona č. 500/2004 Sb., správní řád, ve znění pozdějších předpisů dne 6.6.2024 a je tímto dnem vykonatelné.

TííU“TÁ-'S
npu O IjMiCRATJS 8
JUEAOU ř7'ni o u i i i uioz \\jo qpQ

-L- fSjSJSjjíjfl;

IDDS: 9o4bard
e-mall: epodatelna@muvalmez.cz

Bc.Iveta Silhová, v. r.
referent (odboru územního plánování a stavebního řádu

„otisk úředního razítka“