

**Kupní smlouva
a smlouva o zřízení věcného břemene - služebnosti
č. 0301019317,**

kterou ve smyslu ustanovení § 2079 a násl. (především dle §§ 2128 až 2131 o koupi nemovité věci) a ustanovení § 1257 a násl. občanského zákoníku č. 89/2012 Sb., v účinném znění (dále jen „občanský zákoník“), uzavřely níže uvedené smluvní strany:

1. Prodávající a také osoba ze služebnosti oprávněná:

Město Třebíč, se sídlem v Třebíči, Karlovo nám. 104/ 55, PSČ 674 01
zastoupené místostarostkou Ing. Marií Černou (pověřenou k podpisu na základě usnesení zastupitelstva města 25/7/ZM/2016 ze dne 08.12.2016)
Bankovní spojení: Komerční banka Třebíč, č. ú. 19-329711/0100
IČ: 00290629
DIČ: CZ00290629
(dále jen „prodávající“ a nebo též „osoba ze služebnosti oprávněná“ a nebo též „Město Třebíč“)

a

2. Kupující a také osoba ze služebnosti povinná:

STING investiční fond s proměnným základním kapitálem, a. s.,
se sídlem Třinec, Staré Město, 1. Máje 540, PSČ 739 61
zastoupena panem [REDACTED]

[REDACTED] (na základě plné moci ze dne 18.05.2017- v příloze)

IČ: 29017688

DIČ: CZ29017688

(dále jen „kupující“ a nebo též „osoba ze služebnosti povinná“ nebo „vlastník služebných pozemků“)

takto:

I.

Prodávající prohlašuje, že je na základě kupní smlouvy ze dne 05.12.2016 (dle údajů uvedených na příslušném LV byla tato smlouva uzavřena dne 28.11.2016), uzavřené s Krajem Vysočina, se sídlem v Jihlavě, Žižkova 1882/57, 587 33 Jihlava, vlastníkem **pozemku p. č. st. 2488/1 zast. plocha a nádvoří o výměře 417 m²** v k. ú. a obci Třebíč jehož součástí je stavba č. p. 68 na ul. Janáčkovo stromořadí v Třebíči, část obce Jejkov.

Prodávající dále prohlašuje, že je na základě darovací smlouvy ze dne 05.12.2016 (dle údajů uvedených na příslušném LV byla tato smlouva uzavřena dne 28.11.2016), uzavřené s Krajem Vysočina, se sídlem v Jihlavě, Žižkova 1882/57, 587 33 Jihlava, vlastníkem **pozemku p. č. 995/3 – ostatní plocha o výměře 622 m² a pozemku p. č. 2429/1 – ostatní plocha o výměře 1277 m², vše v k. ú. a obci Třebíč.**

Tyto nemovité věci jsou ve prospěch prodávajícího zapsány v katastru nemovitostí u Katastrálního úřadu pro Vysočinu, Katastrální pracoviště Třebíč, na LV č. 10001.

II.

Prodávající tímto prodává kupujícímu tyto výše popsané nemovité věci: **pozemek p. č. st. 2488/1 – zast. plocha a nádvoří o výměře 417 m², jehož součástí je stavba č. p. 68 na ul. Janáčkovo stromořadí v Třebíči, část obce Jejkov, tedy včetně této stavby, pozemek p. č. 995/3 – ostatní plocha o výměře 622 m² a pozemek p. č. 2429/1 – ostatní plocha o výměře 1277 m², vše v k. ú. a obci Třebíč, a to se všemi právy, součástmi a příslušenstvím, jak je užíval nebo byl oprávněn je užívat (dále jen „nemovitá věc“).**

III.

1. Prodávající touto smlouvou prodává nemovitou věc specifikovanou v článku II. této smlouvy s veškerým příslušenstvím, součástmi a právy za dohodnutou celkovou kupní cenu **13.146.550 Kč včetně DPH** (slovy: Třináct milionů jedno sto čtyřicet šest tisíc pět set padesát korun českých) kupujícímu, který tuto nemovitou věc s příslušenstvím, součástmi a právy, ve stavu jak se nacházejí ke dni uzavření této kupní smlouvy a smlouvy o zřízení věcného břemene – služebnosti, za tuto kupní cenu přejímá a kupuje do svého vlastnictví.
Kupní cena za pozemek p. č. st. 2488/1 včetně stavby č. p. 68 činí 12.475.000 Kč a za pozemky p. č. 995/3 a p. č. 2429/1 činí 671.550 Kč včetně DPH.
2. Kupující zaplatil kupní cenu dohodnutou v odst. 1. tohoto článku prodávajícímu na jeho účet č. 19-329711/0100, a to částku 12.045.000 Kč pod v. s. 0301019317 a částku 671.550 Kč pod v. s. 9151 před podpisem této smlouvy.
3. Kupující je povinen nejpozději při podpisu této smlouvy uhradit správní poplatek spojený s vkladem vlastnického práva dle této smlouvy do katastru nemovitostí. V případě, že kupující tento správní poplatek prodávajícímu nezplatí, prodávající není povinen tuto kupní smlouvu a smlouvu o zřízení věcného břemene – služebnosti uzavřít.

IV.

1. V souladu s podmínkami výběrového řízení, vyhlášeného prodávajícím dne 16.03.2017, jehož předmětem byl prodej výše uvedené nemovité věci, a v souladu s nabídkou kupujícího ze dne 22.05.2017 do tohoto výběrového řízení se kupující zavazuje zahájit úpravy (rekonstrukce) předmětné prodávané nemovité věci, uvedené v čl. II. výše, tj. včetně stavby, která je její součástí, do 01.12.2018, tuto pravomocně zkolaudovat či získat kolaudační souhlas nebo ji uvést do předčasného užívání k účelu bytový dům nejpozději do 01.06.2020. Pokud kupující poruší (myšleno i prodlení se splněním) tyto závazné termíny nebo kterýkoliv z nich (viz. v tomto odstavci výše), může mu prodávající dle nastalé situace vyúčtovat smluvní pokutu za každý takový případ ve výši 2.000 Kč za každý den prodlení se splněním stanovené povinnosti, a to pokud nenastane situace popsaná v odst. 2. tohoto článku.
2. V případě porušení kterékoli povinnosti ujednané v odst. 1. tohoto článku kupujícím půjde o podstatné porušení této smlouvy kupujícím a prodávající může od této smlouvy písemně odstoupit s účinky ke dni doručení písemného oznámení o odstoupení kupujícímu. Kupující je v tomto případě povinen poskytnout prodávajícímu veškerou nutnou součinnost, aby mohla být provedena změna odpovídající odstoupení od této smlouvy v katastru nemovitostí (tj. aby jako vlastník předmětné nemovité věci bylo zapsáno opět město Třebíč), a to na písemnou výzvu prodávajícího v termínu stanoveném prodávajícím (jedná se především o souhlasné prohlášení smluvních stran o odstoupení od smlouvy, učiněné případně i formou notářského zápisu, pokud jej bude katastrální úřad k provedení výše uvedené změny vyžadovat).
V případě, že kupující tuto svoji povinnost poskytnout součinnost k provedení změny v katastru nemovitostí ve stanoveném termínu neposkytne, může prodávající vyúčtovat

kupujícímu smluvní pokutu v částce 100.000 Kč. Pokud prodávající využije zde zakotvené možnosti odstoupit od smlouvy, může současně (tj. vedle odstoupení) vyúčtovat kupujícímu za porušení smlouvy (jde o podstatné porušení smlouvy, jehož důsledkem je odstoupení od smlouvy) smluvní pokutu ve výši 100.000 Kč.

3. Kupující v plném rozsahu odpovídá za to, že budou závazky a termíny v této smlouvě dohodnuté splněny v každém případě, a to i kdyby předmětnou nemovitou věc jakkoli převedl do vlastnictví další osoby (přešla do vlastnictví další osoby).
4. Pokud je v této smlouvě sjednána smluvní pokuta, dohodly se smluvní strany, že vedle smluvní pokuty má věřitel právo i na náhradu škody vzniklé z porušení povinnosti, ke kterému se smluvní pokuta vztahuje. V této smlouvě sjednané smluvní pokuty budou splatné do 14 dnů ode dne, kdy kupující obdrží vyúčtování smluvní pokuty.

V.

1. Kupující prohlašuje, že se se stavem prodávané nemovité věci podrobně seznámil před podpisem této smlouvy, a že tento je mu dobře znám a v tomto stavu tuto nemovitou věc za podmínek dohodnutých v této smlouvě a za sjednanou kupní cenu kupuje do svého vlastnictví.
2. Prodávající upozornil kupujícího, že na předmětné nemovité věci vážnou věcná břemena, která jsou zřízena ve prospěch firmy E.ON, a. s. Česká republika, týkající se existence kabelu NN, a to k tíži pozemku p. č. st. 2488/1 a pozemku p. č. 2429/1; ve prospěch firmy TTS energo, s. r. o., týkající se existence teplovodu a to k tíži pozemku p. č. 2429/1; ve prospěch firmy Česká telekomunikační infrastruktura, a. s., přístupu na pozemek za účelem prohlídky a údržby stavby, pro potřeby obsluhy a manipulace s doplňky IS, a to k tíži pozemku p.č. 2429/1.
Pozemek p. č. 2429/1 je zatížen věcným břemenem práva vstupu, vjezdu, průchodu, průjezdu, chůze a jízdy na a přes tento pozemek za účelem užívání, údržby a oprav ve prospěch vlastníků pozemků p. č. st. 7135, p. č. 995/2, p. č. st. 7875, p. č. st. 7874, p. č. st. 7909, p. č. st. 7908, p. č. st. 7871, p. č. st. 6158, p. č. st. 7512, p. č. st. 5573, p. č. st. 7870, p. č. st. 7869, p. č. st. 7868, p. č. st. 7867, p. č. st. 7866, p. č. st. 7865, p. č. st. 7864, p. č. st. 7863, p. č. st. 7862, p. č. st. 7860, p. č. st. 7859.
Pozemek p. č. 995/3 je zatížen věcným břemenem vstupu, vjezdu, průchodu, průjezdu, chůze a jízdy na a přes tento pozemek za účelem užívání, údržby a oprav ve prospěch vlastníků pozemků p. č. 995/2, p. č. st. 7868, p. č. st. 7867, p. č. st. 7866, p. č. st. 7865, p. č. st. 7864, p. č. st. 7863, p. č. st. 7862, p. č. st. 7860, p. č. st. 7859.
Pozemek p. č. 995/3 je zatížen věcným břemenem spočívajícím ve strpění existence kanalizace, provozování, oprav a údržby kanalizace, ve prospěch vlastníka přípojky splaškové kanalizace a pozemku p. č. 995/2.
3. Prodávající prohlašuje, že ke dni podpisu této smlouvy na předmětné nemovité věci neváznou žádné dluhy, věcná břemena, vyjma věcných břemen uvedených v tomto čl. odst. 2, zástavní práva ani jiné právní povinnosti a vady. Touto smlouvou je zřizováno věcné břemeno popsané dále v článku VI.
4. Prodávající prohlašuje, že kupujícího při sjednávání kupní smlouvy upozornil na všechny vady převáděné nemovité věci, o kterých ví.

VI.

1. Prodávající, jako osoba ze služebnosti oprávněná, prohlašuje, že je vlastníkem **potrubí kanalizace**, uloženého ve výše uvedených (touto smlouvou prodávaných) pozemcích p. č. 995/3 a p. č. 2429/1, oba v k. ú. a obci Třebíč (dále též „Potrubí“ nebo „sít“).
2. Smluvní strany se dohodly, že citované pozemky p. č. 995/3 a p. č. 2429/1, oba v k. ú. a obci Třebíč, jako pozemky služebné, se touto smlouvou zatěžují služebností ve prospěch města Třebíče, jako vlastníka Potrubí a osoby ze služebnosti oprávněné, **kdy**

vlastník těchto citovaných služebných pozemků je povinen strpět na těchto služebných pozemcích uložení a existenci Potrubí a jeho provozování, je povinen strpět vstup a vjezd, průchod a průjezd na a přes služebné pozemky ze strany osoby ze služebnosti oprávněné a dalších osob jí zmocněných, a to především za účelem provozování potrubí, údržby, prohlídky, oprav, úprav a obnovy Potrubí a dále je povinen strpět související práce na služebných pozemcích. Vlastník služebných pozemků se zdrží všeho, co vede k ohrožení Potrubí. Rozsah této služebnosti je vyznačen v geometrickém plánu č. 6131 – 20/2017 ze dne 09.03.2017, vyhotoveném Mojmírem Novotným – GP, s. r. o., Koutkova 350, 674 01 Třebíč, ověřeném Katastrálním úřadem pro Vysočinu, Katastrální pracoviště Třebíč, který je přílohou této smlouvy a její nedílnou součástí. Služebnost přechází na další vlastníky služebných pozemků a Potrubí.

3. Osoba ze služebnosti oprávněná právo věcného břemene – služebnosti touto smlouvou zřizované přijímá a vlastník služebných pozemků je povinen toto právo služebnosti na obou uvedených pozemcích strpět.
4. Věcné břemeno - služebnost se zřizuje na dobu umístění/uložení Potrubí ve služebných pozemcích.
5. Smluvní strany se dohodly, že věcné břemeno - služebnost se zřizuje úplatně, a to za jednorázovou úplatu **100 Kč vč. DPH**. Smluvní strany potvrzují, že osoba ze služebnosti oprávněná uhradila tuto částku osobě ze služebnosti povinné před podpisem této smlouvy.
6. Pokud by osoba ze služebnosti oprávněná zamýšlela na služebných pozemcích provádět zemní práce, o těchto vlastníka služebných pozemků předem vyrozumí, a to pokud nepůjde o havárii Potrubí. Po ukončení prací uvede dotčený pozemek do předešlého stavu.

VII.

Kupující se stane vlastníkem převáděné nemovité věci a služebnost vznikne vkladem vlastnického práva na základě této smlouvy do katastru nemovitostí u příslušného katastrálního úřadu.

VIII.

1. Tato smlouva nabývá platnosti dnem podpisu jejími účastníky a tímto dnem jsou její účastníci svými projevy vůle vázáni.
2. Prodávající předá kupujícímu předmět koupě do 10 dnů poté, co obdrží od Katastrálního úřadu pro Vysočinu, Katastrální pracoviště Třebíč, vyrozumění o provedeném vkladu práva do katastru nemovitostí na základě této smlouvy. O předání bude pořízen protokol, potvrzený oběma smluvními stranami.
3. **Smluvní strany se dohodly, že prodávající je tímto zmocněn podat návrh na vklad práva do katastru nemovitostí na základě této smlouvy k nemovitým věcem převáděným touto smlouvou u příslušného katastrálního úřadu.**
4. V případě, že katastrální úřad vyzve navrhovatele k odstranění nedostatků návrhu na vklad práva dle této smlouvy, zavazují se obě smluvní strany ve lhůtě stanovené katastrálním úřadem tyto nedostatky ve vzájemné součinnosti odstranit.
V případě, že katastrální úřad návrh vkladu práva do katastru nemovitostí zamítne nebo zastaví řízení, zavazují se obě smluvní strany neodkladně ve vzájemné součinnosti odstranit nedostatky, pro které byl návrh zamítnut nebo zastaveno řízení o povolení tohoto vkladu práva, a podat nový návrh na provedení vkladu práva do katastru nemovitostí dle této smlouvy.

IX.

Daně a poplatky s touto smlouvou spojené uhradí smluvní strany dle příslušných platných právních předpisů.

X.

1. Pro případ pochybností o doručení konkrétní písemnosti (např. odstoupení od smlouvy, vyúčtování smluvní pokuty nebo vzniklé škody) kupujícímu nebo v případě, že kupující doručení písemnosti zmaří nebo její přijetí odmítne, se sjednává, že bude za den doručení písemnosti kupujícímu považován den, kdy písemnost bude vhozena do schránky kupujícího v místě sídla kupujícího nebo uložena na poště nebo se jinak dostane do sféry vlivu kupujícího.
2. Smlouva je vyhotovena ve 4 stejnopisech, kdy po podpisu kupní smlouvy a smlouvy o zřízení věcného břemene – služebnosti oběma smluvními stranami (tj. uzavření smlouvy) obdrží dvě vyhotovení prodávající, jedno vyhotovení kupující a jedno vyhotovení bude použito pro vkladové řízení u příslušného katastrálního úřadu s tím, že poté, co bude vklad povolen a proveden, zašle katastrální úřad účastníkům vkladového řízení vyznění o tom, že vklad vlastnického práva dle této kupní smlouvy a smlouvy o zřízení věcného břemene – služebnosti byl do katastru nemovitostí proveden.
3. Osoba podepisující tuto smlouvu za kupujícího prohlašuje, že je oprávněna tento smluvní vztah uzavřít a podepsat, a že u kupujícího byly splněny všechny předpoklady a podmínky pro platné uzavření této smlouvy.
4. **Pokud není konkrétní věc v této smlouvě řešena, budou se smluvní strany řídit podmínkami výběrového řízení obálkovou metodou na prodej výše uvedeného předmětu této smlouvy (vyhlášeného prodávajícím dne 16.03.2017) a nabídkou kupujícího do tohoto výběrového řízení, kdy podmínky výběrového řízení jsou přednostní, dále potom občanským zákoníkem a platnou právní úpravou v ČR. Tento smluvní vztah se výhradně řídí českým právním řádem** a jednání budou probíhat pouze v českém jazyce a dle českého práva. Pokud by na základě tohoto smluvního vztahu kdykoli v budoucnu vznikl jakýkoli spor, bude řešen před českými soudy nebo jinými kompetentními orgány, plně dle českého práva a v českém jazyce. Pokud by nebylo možné určit místní příslušnost těchto českých soudů nebo orgánů jinak, bude se řídit sídlem prodávajícího.
5. Pro případ, že smlouva není uzavřena za přítomnosti obou smluvních stran, platí, že smlouva nebude uzavřena, pokud ji některý z účastníků podepíše s jakoukoli změnou či odchylkou, byť nepodstatnou, nebo dodatkem, ledaže druhá smluvní strana takovou změnu či odchylku nebo dodatek následovně schválí.
6. Kupující prohlašuje, že všechna ustanovení této smlouvy jsou mu dobře srozumitelná.
7. Nedílnou součástí této smlouvy jsou tyto její přílohy:
 - č. 1 – plná moc pro [REDAKCE] ze dne 18.05.2017
 - č. 2 – geometrický plán č. 6131 – 20/2017 ze dne 09.03.2017
8. Smluvní strany souhlasí s tím, aby tato smlouva byla uvedena v evidenci smluv, vedené městem Třebíčí, která bude obsahovat údaje o smluvních stranách, předmětu smlouvy, číselné označení této smlouvy a datum jejího podpisu. Smluvní strany výslovně souhlasí, že jejich osobní údaje uvedené v této smlouvě budou zpracovávány pro účely vedení evidence smluv. Dále prohlašují, že skutečnosti uvedené v této smlouvě nepovažují za

obchodní tajemství ve smyslu § 504 občanského zákoníku a udělují svolení k jejich užití a zveřejnění bez stanovení jakýchkoliv dalších podmínek.

9. Smluvní strany se dohodly, že prodávající splní zákonnou povinnost dle § 5 odst. 2 zákona č. 340/2015 Sb., o registru smluv, v účinném znění, tj. zveřejnění smlouvu v informačním systému veřejné správy – Registru smluv.
10. Dle § 41 zák. č. 128/2000 Sb., o obcích, ve znění změn a doplňků, se tato listina opatřuje doložkou tohoto znění:
 - záměr prodeje předmětné nemovité věci byl prodávajícím řádně zveřejněn (vyvěšením na jeho úřední desce a také současně zveřejněn způsobem umožňujícím dálkový přístup) dne 17.03.2017 na dobu 15 dnů,
 - o prodeji nemovité věci rozhodlo za prodávajícího zastupitelstvo města Třebíče dne 22.06.2017, na svém 4. zasedání, usnesení č. 19/4/ZM/2017,
 - o zřízení věcného břemene – služebnosti potrubí rozhodla za prodávajícího rada města Třebíče dne 03.08.2017, na své 18. schůzi, usnesení č. 19/18/RM/2017.

XI.

Účastníci smlouvy po jejím přečtení výslovně prohlásili, že tato smlouva byla uzavřena po vzájemném projednání, podle jejich pravé a svobodné vůle, určitě, vážně a srozumitelně, nikoli v tísní za nevýhodných podmínek. Smluvní strany potvrzují autentičnost této smlouvy svým podpisem.

XII.

Podle této smlouvy, především ve smyslu znění jejího čl. II., III. a čl. VI., provede Katastrální úřad pro Vysočinu, Katastrální pracoviště Třebíč, zápis na příslušném listu vlastnictví pro obec Třebíč a k. ú. Třebíč.

V Třebíči dne

V Třebíči dne

Kupující a osoba ze služebnosti povinná

Prodávající a osoba ze služebnosti oprávněná

STING investiční fond s proměnným
základním kapitálem, a. s.

Město Třebíč

.....
Ing. Marie Černá, místostarostka

Společnost:

STING investiční fond s proměnným základním kapitálem, a.s., IČ: 29017688,
se sídlem Třinec, Staré Město, 1. máje 540, PSČ 739 61,
zapsán v obchodním rejstříku vedeném Krajským soudem v Ostravě, oddíl B, vložka 4324,
zastoupena Martinem Zarembou, statutárním ředitelem

tímto uděluje
p l n o u m o c

aby ji zastupoval při všech právních jednáních týkajících se nabytí vlastnického práva k nemovitým věcem zapsaným v katastru nemovitostí vedeném Katastrálním úřadem pro Kraj Vysočina, Katastrálním pracovištěm Třebíč na listu vlastnictví číslo 10001 pro obec a katastrální území Třebíč, a to pozemku p.č. st. 2488/1, jehož součástí je stavba č.p. 68, část obce Jejkov, pozemku p.č. 995/3 a pozemku p.č. 2429/1, aby v této věci vykonával veškeré úkony, zejména aby jménem společnosti podal nabídku na odkoupení, aby složil finanční jistotu, aby podepsal Dohodu o sankci za zmařené výběrového řízení, aby splnil ostatní požadavky stanovené podmínkami výběrového řízení obálkovou metodou vyhlášeného stávajícím vlastníkem shora popsaných nemovitých věcí, to vše tak, aby se společnost **STING investiční fond s proměnným základním kapitálem, a.s., IČ: 29017688,** stala výlučným vlastníkem shora uvedených pozemků.

Ve všech věcech podle této plné moci je zmocněnec oprávněn jménem zmocnitelky vykonávat veškerá právní jednání, přijímat doručované písemnosti, podepisovat a podávat návrhy, žádosti, podávat řádné i mimořádné opravné prostředky a vzdávat se práva na jejich podání, plnění nároků přijímat, jejich plnění potvrzovat, to vše i tehdy, když je podle právních předpisů zapotřebí zvláštní plné moci.

V Třinci

STING investiční fond s proměnným základním kapitálem, a.s./ zast. Martinem Zarembou (ověřený podpis)

Zmocnění přijímám:

(ověřený podpis)

Příloha: výpis z obchodního rejstříku

Podle ověřovací knihy Městského úřadu Třebíč
poř. č. legalizace M 984/2017
vlastnoručně podepsal
jméno(a), příjmení, datum a místo narození žadatele
adresa místa trvalého pobytu
druh a číslo dokladu, na základě kterého byly zjištěny
osobní údaje, uvedené v této ověřovací doložce

VÝKAZ DOSAVADNÍHO A NOVÉHO STAVU ÚDAJŮ KATASTRU NEMOVITOSTÍ														
Dosavadní stav				Nový stav										
Označení pozemku parc. číslem	Výměra parcely		Druh pozemku	Označení pozemku parc. číslem	Výměra parcely		Druh pozemku	Typ stavby	Způsob využití	Způsob určení výměr	Porovnání se stavem evidence právních vztahů		Označení dluhu	
	ha	m ²	Způsob využití		ha	m ²	Způsob využití	Způsob využití	Díl přechází z pozemku označeného v katastru nemovitostí		dřívejší poz. evidenci	Číslo listu vlastnictví		Výměra dluhu
											ha	m ²		
995/3 2429/1											995/3 2429/1	10001 10001		


Oprávněný: podle smlouvy

Druh věcného břemene: podle smlouvy

Seznam souřadnic (S-JTSK)

Souřadnice pro zápis do KN

Č. bodu	Y	X	kód kv.	Poznámka
1	649556.78	1152951.73	3	hranice věc. břemene
2	649556.64	1152948.43	3	hranice věc. břemene
3	649522.63	1152949.82	3	hranice věc. břemene
4	649522.75	1152953.12	3	hranice věc. břemene
5	649503.81	1152953.74	3	hranice věc. břemene
6	649503.69	1152950.44	3	hranice věc. břemene
7	649491.09	1152950.94	3	hranice věc. břemene
8	649488.69	1152951.99	3	hranice věc. břemene
9	649493.53	1152954.14	3	hranice věc. břemene
10	649489.88	1152954.73	3	hranice věc. břemene
11	649487.29	1152955.76	3	hranice věc. břemene
12	649486.20	1152966.33	3	hranice věc. břemene
13	649489.34	1152967.35	3	hranice věc. břemene
14	649481.49	1152980.29	3	hranice věc. břemene
15	649480.83	1152982.90	3	hranice věc. břemene
16	649484.50	1152981.69	3	hranice věc. břemene
17	649494.17	1152994.13	3	hranice věc. břemene
18	649494.87	1152990.47	3	hranice věc. břemene
19	649498.35	1152989.19	3	hranice věc. břemene
20	649501.32	1152989.08	3	hranice věc. břemene
21	649499.54	1152992.16	3	hranice věc. břemene
22	649502.50	1152996.86	3	hranice věc. břemene
23	649504.25	1152993.74	3	hranice věc. břemene
24	649525.61	1152949.70	3	hranice věc. břemene
25	649525.78	1152953.00	3	hranice věc. břemene

GEOMETRICKÝ PLÁN pro vymezení rozsahu věcného břemene k části pozemku	Geometrický plán ověřil úředně oprávněný zeměměřický inženýr:		Stejnopis ověřil úředně oprávněný zeměměřický inženýr:		
	Jméno, příjmení:	Ing. Petr Piazza		Jméno, příjmení:	ING. PETR PIAZZA
	Číslo položky seznamu úředně oprávněných zeměměřických inženýrů:	2551/2011		Číslo položky seznamu úředně oprávněných zeměměřických inženýrů:	2551/2011
	Dne: 6.3.2017	Číslo: 72/2017	Dne: 9.3.2017	Číslo: 78/2017	
Náležitosti a přesnost odpovídá právním předpisům.	Tento stejnopis odpovídá geometrickému plánu v elektronické podobě uloženému v dokumentaci katastrálního úřadu.		Ověření stejnopisu geometrického plánu v listinné podobě.		
Vyhotovitel: <i>Mojmír Novotný-GP, s.r.o.</i> Koutkova 350, Třebíč 67401 Tel.: 568820454	Katastrální úřad souhlasí s očíslováním parcel.				
Číslo plánu: 6131-20/2017	KÚ pro Vysočinu KP Třebíč Ing. Jana Bartušková PGP-277/2017-710 2017.03.09 08:13:58 CET				
Okres: Třebíč					
Obec: Třebíč					
Kat. území: Třebíč					
Mapový list: <i>Náměšť nad Oslavou 9-6/13</i>					
Dosavadním vlastníkům pozemků byla poskytnuta možnost seznámit se v terénu s průběhem navrhovaných nových hranic, které byly označeny předepsaným způsobem.					



PROHLÁŠENÍ O PRAVOSTI PODPISU
NA LISTINĚ NESEPSANÉ ADVOKÁTEM


Běžné číslo knihy o prohlášeních o pravosti podpisu evidenční číslo 13262/380/2017/C.


Já, níže podepsaná JUDr. Věra Zahradníková, advokátka se sídlem v Třinci, ul. 1. máje 540, 739 61 Třinec, zapsaná v seznamu advokátů vedeném Českou advokátní komorou pod ev.č. 4191, prohlašuji, že tuto listinu přede mnou vlastnoručně v 1 vyhotovení podepsal:

1. Martin Zaremba, nar. 18.12.1974, bytem Třinec, Lyžbice, Dukelská 996, jehož totožnost jsem zjistila z občanského průkazu č. 202343311.

Podepsaný advokát tímto prohlášením o pravosti podpisu nepotvrzuje správnost ani pravdivost údajů uvedených v této listině, ani její soulad s právními předpisy.

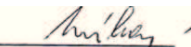
V Třinci dne 18.5.2017


JUDr. Věra Zahradníková
advokátka



Podle ověřovací knihy Městského úřadu Třebíč pořadové číslo vidimace M 985/2017 tato úplná kopie obsahující 2 stran, souhlasí doslovně s předloženou listinou, z níž byla pořizena, a tato listina je prvopisem, obsahujícím 2 stran.
Listina z níž je vidimovaná listina pořizena neobsahuje viditelný zajišťovací prvek, jenž je součástí obsahu právního významu této listiny.

V Třebíči dne
22.05.2017


Simona Mezliková

