

Česká republika – Státní pozemkový úřad

sídlo: Husinecká 1024/11a, 130 00 Praha 3 – Žižkov

IČO: 01312774

DIČ: CZ 01312774

za který právně jedná Ing. Šárka Václavíková ředitelka Krajského pozemkového úřadu pro Karlovarský kraj

adresa: Chebská 48/73, 360 06 Karlovy Vary,

na základě oprávnění vyplývajícího z platného Podpisového řádu Státního pozemkového úřadu účinného ke dni právního jednání

bankovní spojení: Česká národní banka

číslo účtu: 130016-3723001/0710

(dále jen „propachtovatel“)

– na straně jedné –

a

pan **Jiří Zoglauer**



(dále jen „pachtýř“)

– na straně druhé –

uzavírají podle ustanovení § 2332 a násl. zákona č. 89/2012 Sb., občanský zákoník, ve znění pozdějších předpisů (dále jen „NOZ“), tuto

PACHTOVNÍ SMLOUVU č. 13N20/29

Čl. I

Propachtovatel je ve smyslu zákona č. 503/2012 Sb., o Státním pozemkovém úřadu a o změně některých souvisejících zákonů, ve znění pozdějších předpisů, příslušný hospodařit se zemědělskými pozemky specifikovanými v příloze č. 1 této smlouvy vedenými u Katastrálního úřadu pro Karlovarský kraj Katastrálního pracoviště Karlovy Vary

Příloha č. 1 je nedílnou součástí této smlouvy.

Pozemky uvedené v příloze č. 1 přešly do této pachtovní smlouvy z nájemních smluv č. 205N05/29 a 44N15/29.

Čl. II

Propachtovatel přenechává pachtýři pozemky uvedené v čl. I této smlouvy do užívání za účelem:

- provozování zemědělské činnosti



Čl. III

Pachtýř je povinen:

- a) užívat pozemky řádně v souladu s jejich účelovým určením, hospodařit na nich způsobem založeným na střídání plodin a hnojení organickou hmotou ve dvou až čtyřletých cyklech podle fyzikálních vlastností půdy, způsobu hospodaření a nároků pěstovaných rostlin
- b) dodržovat povinnosti vyplývající ze zákona č. 326/2004 Sb., o rostlinolékařské péči a o změně některých souvisejících zákonů, ve znění pozdějších předpisů,
- c) dodržovat zákaz hospodářské činnosti vyvolávající erozi a další degradaci půdy a používání toxických a jiných škodlivých látek s dlouhodobým reziduálním účinkem, dodržovat ustanovení § 3 odst. 1 zákona č. 334/1992 Sb., o ochraně zemědělského půdního fondu, ve znění pozdějších předpisů,
- d) umožnit propachtovateli provádění kontroly k bodům a) až c) vstupem na pozemky,
- e) dodržovat povinnosti vyplývající ze zákona č. 449/2001 Sb., o myslivosti, ve znění pozdějších předpisů,
- f) provádět podle podmínek sběr kamene,
- g) vyžádat si souhlas propachtovatele při realizaci zúrodňovacích opatření, likvidaci a zakládání trvalých porostů na pozemcích nebo při provádění změny druhu pozemku,
- h) trpět věcná břemena, resp. služebnosti spojené s pozemky, jež jsou předmětem pachtu,
- i) platit v souladu se zákonnou úpravou daň z nemovitých věcí za propachtované pozemky, jež jsou předmětem pachtu.

Čl. IV

- 1) Tato smlouva se uzavírá **od 1.4.2020 na dobu neurčitou.**
- 2) Právní vztah založený touto smlouvou lze ukončit dohodou nebo písemnou výpovědí.
- 3) Pacht lze v souladu s ustanovením § 2347 NOZ vypovědět v dvanáctiměsíční výpovědní době, a to vždy jen k 1. říjnu běžného roku.
- 4) Stane-li se pachtýř ze zdravotních důvodů nezpůsobilý na pozemku hospodařit, má dle ustanovení § 2348 NOZ právo vypovědět pacht v tříměsíční výpovědní době.
- 5) Propachtovatel může v souladu s ustanovením § 2334 NOZ vypovědět pacht bez výpovědní doby, jestliže pachtýř propachtuje propachtovaný pozemek jinému, přenechá-li ho k užívání nebo změní-li hospodářské určení pozemku, anebo způsob jeho užívání nebo požívání bez propachtovatelova předchozího souhlasu.
- 6) Vznikne-li k plnění funkcí státu nebo jiných úkolů v rámci působnosti nebo stanoveného předmětu činnosti propachtovatele anebo pro realizaci veřejně prospěšné stavby nebo z důvodu jinak určeného veřejného zájmu, potřeba uvolnit předmět pachtu nebo jeho část, tj. např. jednotlivý pozemek nebo jeho část, má propachtovatel právo jednostranně zúžit předmět této smlouvy a ukončit pacht pozemku či jeho části tak, že skončí uplynutím tří měsíců ode dne doručení oznámení pachtýři o zúžení předmětu této smlouvy. Ostatní propachtované pozemky či části pozemků nedotčené touto potřebou zůstávají nadále předmětem této smlouvy.

7) Pachtýř s jednostranným ukončením pachtu pozemku či jeho části z důvodu potřeby uvolnění k plnění funkcí státu nebo jiných úkolů v rámci působnosti nebo stanoveného předmětu činnosti pronajímatele anebo pro realizaci veřejně prospěšné stavby nebo z důvodu jinak určeného veřejného zájmu výslovně souhlasí a stvrzuje, že nebude z titulu tohoto ukončení smlouvy uplatňovat žádné náhrady ani majetkové nároky a sankce.

Čl. V

- 1) Pachtýř je povinen platit propachtovateli pachtovné.
- 2) Pachtovné se platí **ročně pozadu** vždy k 1. 10. běžného roku.
- 3) **Roční pachtovné** se stanovuje dohodou ve výši **5 839,- Kč** (slovy: pět tisíc osm set třicet devět korun českých).
- 4) Pachtovné za období od účinnosti smlouvy (1.4.2020) do 30.9.2020 včetně činí **2 927,- Kč** (slovy: dva tisíce devět set dvacet sedm korun českých) a **bude uhrazeno k 1.10.2020**.
Výpočet: 5 839,- Kč/rok : 365 dní x 183 dní
- 5) Pachtovné bude hrazeno převodem na účet propachtovatele vedený u České národní banky, číslo účtu **130016-3723001/0710**, **variabilní symbol 1312029**.
Zaplacením se rozumí připsání placené částky na účet propachtovatele.
- 6) Nedodrží-li pachtýř lhůtu pro úhradu pachtovného, je povinen podle ustanovení § 1970 NOZ zaplatit propachtovateli úrok z prodlení, a to na účet propachtovatele vedený u České národní banky, číslo účtu 180013-3723001/0710, variabilní symbol 1312029.
- 7) Prodlení pachtýře s úhradou pachtovného delší než 60 dnů se považuje za porušení smlouvy, které zakládá právo propachtovatele smlouvu vypovědět bez výpovědní doby (ustanovení § 2228 odst. 4 NOZ).
- 8) Smluvní strany se dohodly, že propachtovatel je oprávněn vždy k 1. 10. běžného roku jednostranně zvýšit pachtovné o míru inflace vyjádřenou přírůstkem průměrného ročního indexu spotřebitelských cen vyhlášenou Českým statistickým úřadem za předcházející běžný rok.
Zvýšené pachtovné bude uplatněno písemným oznámením ze strany propachtovatele nejpozději do 1. 9. běžného roku, a to bez nutnosti uzavírat dodatek a pachtýř bude povinen novou výši pachtovného platit s účinností od nejbližší platby pachtovného.
Základem pro výpočet zvýšeného pachtovného bude pachtovné sjednané před tímto zvýšením.
V případě, že meziroční míra inflace přestane být z jakéhokoli důvodu nadále publikována, nahradí ji jiný podobný index nebo srovnatelný statistický údaj vyhlášený příslušným orgánem, který propachtovatel dle svého rozumného uvážení zvolí.
- 9) Smluvní strany sjednávají odlišně od § 2337 OZ to, že pachtýř nemá právo na slevu z pachtovného nebo prominutí pachtovného ve vazbě na to, že k pozemkům, které jsou předmětem pachtu dle této smlouvy, není zajištěn přístup.

Čl. VI

Pokud jsou na propachtovaných pozemcích zřízena meliorační zařízení, pachtýř se zavazuje:

- u melioračních zařízení umístěných pod povrchem půdy zajistit jejich údržbu, a) [redacted] avním melioračním zařízení umožnit přístup za účelem provedení údržby.

ČI. VII

1) Pachtýř bere na vědomí a je srozuměn s tím, že pozemky, které jsou předmětem pachtu dle této smlouvy, mohou být propachtovatelem převedeny na třetí osoby v souladu s jeho dispozičním oprávněním. V případě změny vlastnictví platí ustanovení § 2221 a § 2222 OZ.

2) Pachtýř bere na vědomí a je srozuměn s tím, že k pozemkům, které jsou předmětem pachtu dle této smlouvy, nemá zajištěn přístup a tuto smlouvu uzavírá s tím, že si přístup zajistí bez toho, aby mohl požadovat po propachtovateli jakékoli plnění.

ČI. VIII

Pachtýř je oprávněn propachtované pozemky, některé z nich nebo jejich části propachtovat nebo dát do užívání třetí osobě jen s předchozím písemným souhlasem propachtovatele.

ČI. IX

Propachtovatel jako správce osobních údajů dle zákona č. 110/2019 Sb., o zpracování osobních údajů a platného nařízení (EU) 2016/679 (GDPR), tímto informuje ve smlouvě uvedený subjekt osobních údajů, že jeho údaje uvedené v této smlouvě zpracovává pro účely realizace, výkonu práv a povinností dle této smlouvy. Uvedený subjekt osobních údajů si je vědom svého práva přístupu ke svým osobním údajům, práva na opravu osobních údajů, jakož i dalších práv vyplývajících z výše uvedené legislativy. Smluvní strany se zavazují, že při správě a zpracování osobních údajů budou dále postupovat v souladu s aktuální platnou a účinnou legislativou. Postupy a opatření se propachtovatel zavazuje dodržovat po celou dobu trvání skartační lhůty ve smyslu § 2 písm. s) zákona č. 499/2004 Sb. o archivnictví a spisové službě a o změně některých zákonů, ve znění pozdějších předpisů.

ČI. X

1) Smluvní strany se dohodly, že jakékoliv změny a doplňky této smlouvy jsou možné pouze písemnou formou dodatku k této smlouvě, a to na základě dohody smluvních stran, není-li touto smlouvou stanoveno jinak.

2) Smluvní strany jsou povinny se vzájemně informovat o jakékoli změně údajů týkajících se jejich specifikace jako smluvní strany této smlouvy, a to nejpozději do 30 dnů ode dne změny.

ČI. XI

Tato smlouva je vyhotovena ve třech stejnopisech, z nichž každý má platnost originálu. Dva stejnopisy přebírá pachtýř a jeden je určen pro propachtovatele.

ČI. XII


Tato smlouva nabývá platnosti dnem podpisu smluvními stranami a účinnosti dnem uvedeným v ČI. IV této smlouvy.

Čl. XIII

Smluvní strany po přečtení této smlouvy prohlašují, že s jejím obsahem souhlasí a že tato smlouva je shodným projevem jejich vážné a svobodné vůle, a na důkaz toho připojují své podpisy.


V Karlových Varech dne 20-02-2020

STÁTNÍ POZEMKOVÝ ÚŘAD
Krajský pozemkový úřad pro Karlovarský kraj
Ciebská 48/72
360 06 Karlovy Vary 1




Ing. Šárka Václavíková
ředitelka Krajského pozemkového úřadu
pro Karlovarský kraj

propachtovatel



pacovník

Za správnost výše uvedených údajů a skutečností
Za správnost výše uvedených údajů a skutečností



Příloha pachtovní smlouvy č. 13N20/29

Variabilní symbol: 1312029 Uzavřeno: Roční pacht: **5 839 Kč**

Datum tisku: 12.2.2020 Účinná od: 1.4.2020

Pachtýři:

Název

Zoglauer Jiří



Nemovitosti:

Pozn.	Parcela	/	Díl	Skp.	Kult.	Číslo LV	Typ sazby	Cena [Kč]	Výměra [m²]	%	Pacht [Kč]
Katastr: Bochov											
	111		1	2	14	10002	pc/ha	26 400,00	359	2,2	20,85
	316		1	2	14	10002	pc/ha	26 400,00	349	2,2	20,27
	318		6	2	5	10002	pc/ha	26 400,00	791	2,2	45,94
	1453		1	2	14	10002	pc/ha	26 400,00	619	2,2	35,95
	2492		3	2	7	10002	pc/ha	26 400,00	486	2,2	28,23
	4605		2	2	14	10002	pc/ha	26 400,00	1 904	2,2	110,58
	4609		3	2	14	10002	pc/ha	26 400,00	674	2,2	39,15
	4684		6	2	14	10002	pc/ha	26 400,00	595	2,2	34,56
	4684		7	2	14	10002	pc/ha	26 400,00	1 969	2,2	114,36
	4686		2	2	14	10002	pc/ha	26 400,00	3 692	2,2	214,43
Celkem za katastr									11 438		664,32
Katastr: Těšetice u Bochova											
	1349		5	2	14	10002	pc/ha	31 800,00	11	2,2	0,77
část	1359		1	2	14	10002	pc/ha	31 800,00	387	2,2	27,07
	1951			2	14	10002	pc/ha	31 800,00	100	2,2	7,00
	1952			2	7	10002	pc/ha	31 800,00	49	2,2	3,43
Celkem za katastr									547		38,27
Katastr: Verušičky											
	277		1	2	7	10002	pc/ha	58 500,00	30 978	2,2	3 986,87
	277		2	2	7	10002	pc/ha	58 500,00	5 253	2,2	676,06
	319			2	14	10002	pc/ha	58 500,00	3 677	2,2	473,23
Celkem za katastr									39 908		5 136,16
Celkem									51 893		5 839

Vysvětlivky k typu sazby:
 ha...za hektar
 jdn...za jednotku
 pc/ha...průměrná cena za hektar
 m²...za m²

