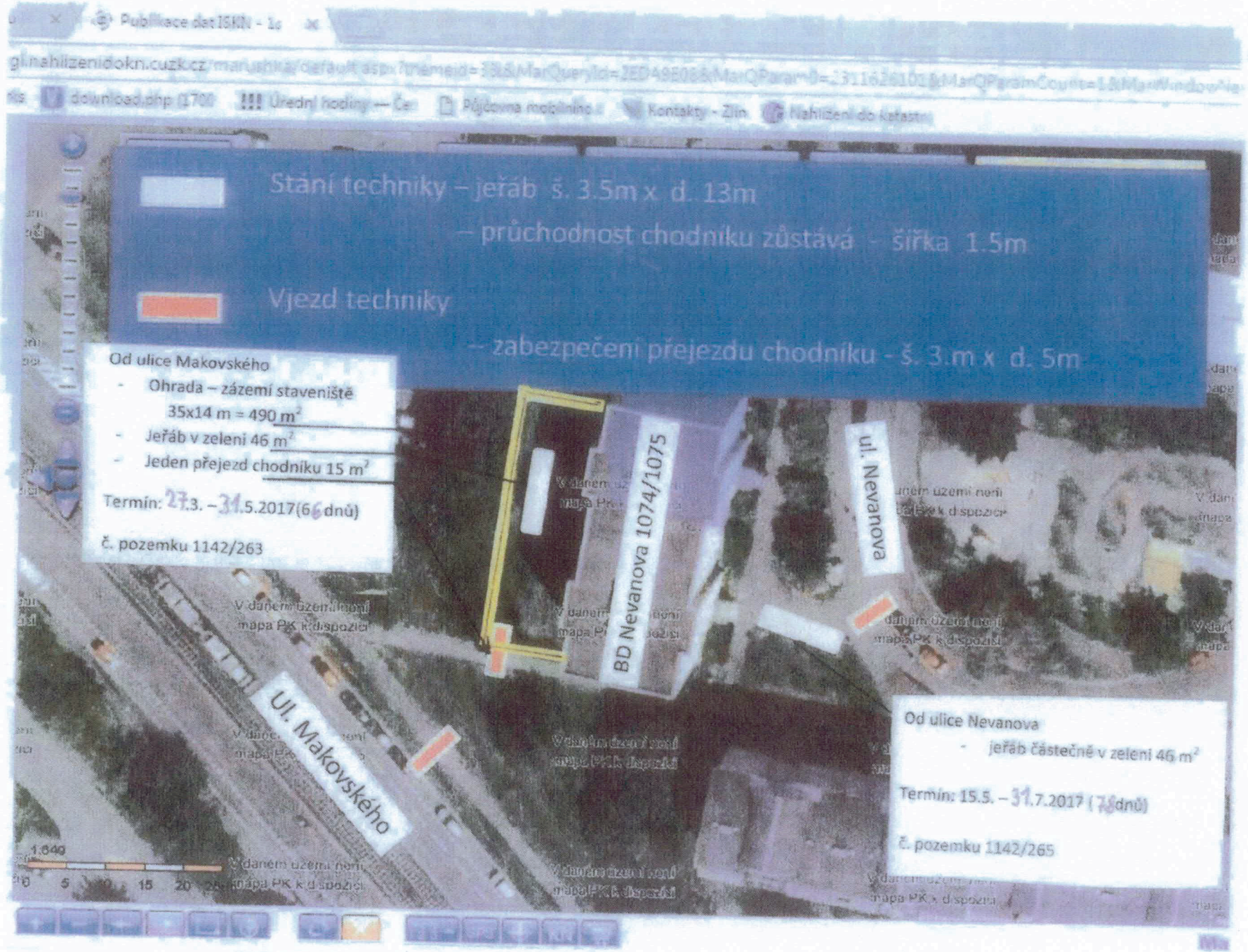
Stání techniky – jeřáb š. 3.5m x d. 13m
– průchodnost chodníku zůstává - šířka 1.5m
Vjezd techniky
– zabezpečení přejezdu chodníku - š. 3.m x d. 5m
Od ulice Makovského
- Ohrada – zázemí staveniště 35x14 m = 490 m²
- Jeřáb v zeleni 46 m²
- Jeden přejezd chodníku 15 m²
Termín: 27.3. – 31.5.2017(66 dnů)
č. pozemku 1142/263
BD Nevanova 1074/1075
ul. Nevanova
Ul. Makovského
Od ulice Nevanova
- jeřáb částečně v zeleni 46 m²
Termín: 15.5. – 31.7.2017 (78 dnů)
č. pozemku 1142/265

(2)

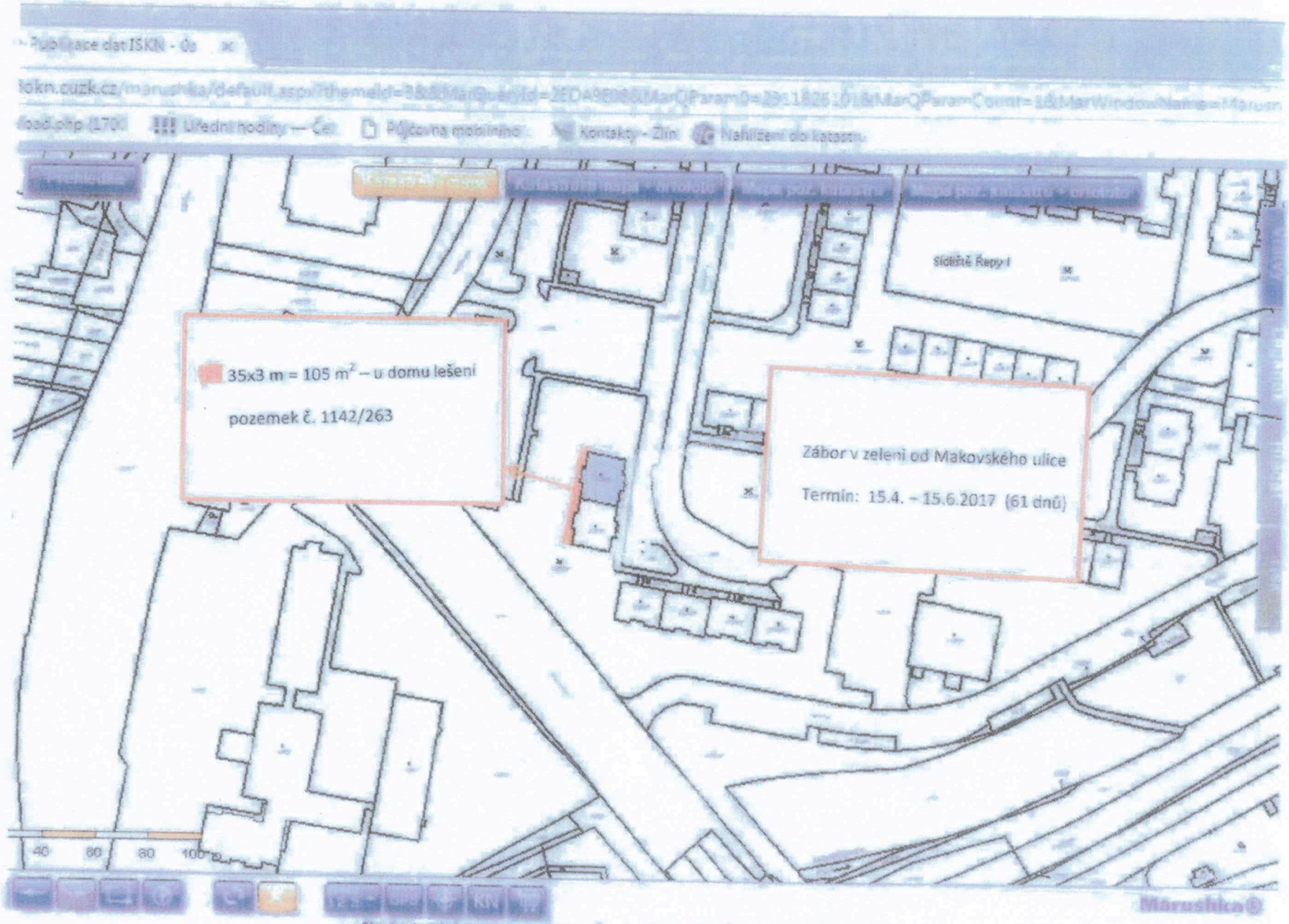

Obsah katastrální mapy a mapy pozemkového katastru se zobrazuje od měřítka 1:5000.
Podrobnější informace k používání mapy, aktualizaci dat a jejího obsahu jsou uvedeny v nápovědě i PDF formátu.

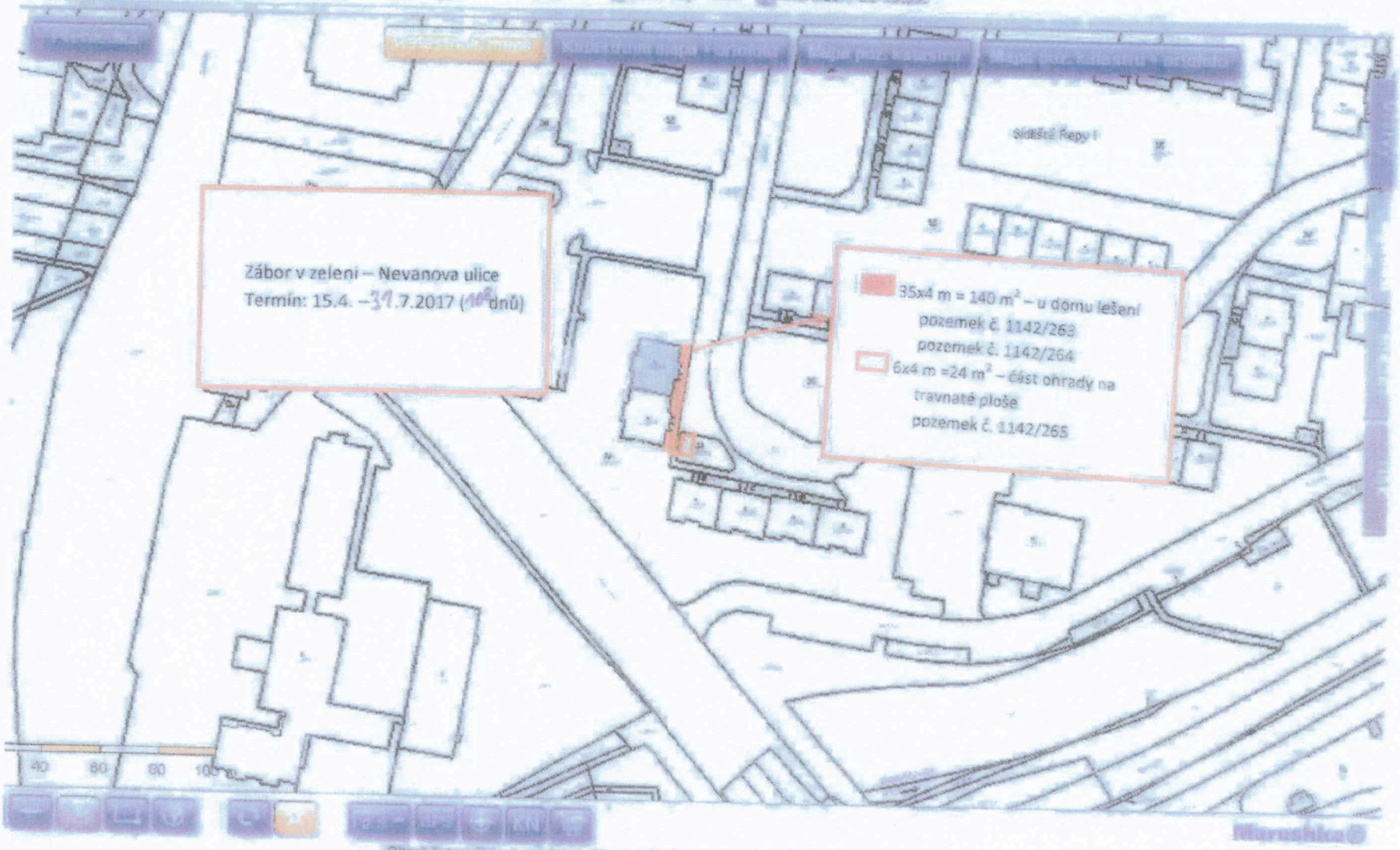
Zábor v zeleni – Nevanova ulice
Termín: 15.4. – 31.7.2017 (108 dnů)
35x4 m = 140 m² – u domu lešení
pozemek č. 1142/263
pozemek č. 1142/264
6x4 m =24 m² – část ohrady na
travnaté ploše
pozemek č. 1142/265
Sídliště Řepy I
40
80
120
160

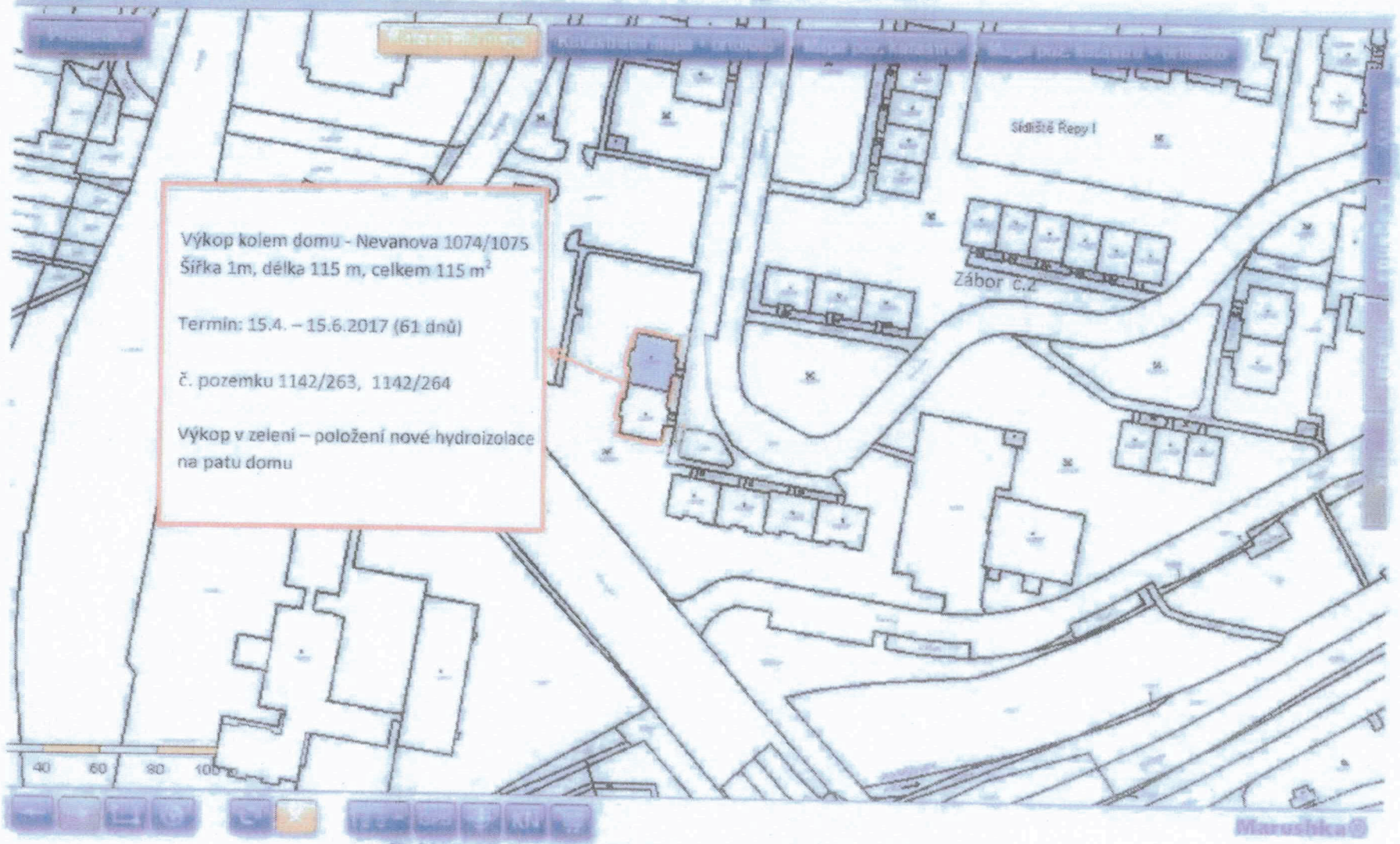

Obsah katastrální mapy a mapy pozemkového katastru se zobrazuje od měřítka 1:6000.
Podrobnější informace k používání mapy, aktualizaci dat jejího obsahujícího uvedeny v nápovědě i PDF formátu.