

OKRESNÍ ÚŘAD V CHRUDIMI

Referát životního prostředí, oddělení přírodního prostředí

Pardubická 67, PSČ 537 18

Telefon 2639

Č. j. ŽP/OPP/197/93/V1/3073

Dne 11. 3. 1993

Lesy České republiky
OI Havlíčkův Brod
582 22 Přibyslav

LESY ČESKÉ REPUBLIKY
oblastní inspektorát Havlíčkův Brod

Došlo dne:

č.j.: 41/6/93

17. března 1993

VEŘEJNÁ VYHLÁŠKA

ROZHODNUTÍ O UZNÁNÍ HONITBY

Okresní úřad v Chrudimi, příslušný k řízení myslivosti podle
§ 38, odstavce 1 zákona ČNR č. 512/1992 Sb., o myslivosti,

u z n á v á

na základě ustanovení § 6 odstavce 1 zákona č. 512/1992 Sb.

vlastní honitbu

s názvem: KROUNA - LESY
s platností: od 1. 4. 1993.

Právo myslivosti v honitbě přísluší Lesům České republiky.

Popis hranic honitby:

Od silnice Krouna - Čachnov západně po porostním okraji a cestou mezi odd. 221 a 222, 217 a 218, až na okraj lesa po trati ČSD do Čachnova na nádraží na silnici Čachnov - Svratouch a po ní na okraj lesa svch od obce Svratouch na hraniční příkop s hraničníky TT a po ní a okraji lesa na hranici okresu. Dále na východní hranici k.ú. Filipov po porostním okraji hranicí odd. 237 na rozhraní porostu 226A a B porostním krajem k silnici Krouna - Svratouch a cestou mezi odd. 221D a 222B,C a 221A a 221B k železniční trati ČSD na silnici Krouna - Čachnov.

Celková výměra honitby, tvořené souvislými honebními pozemky, činí 803,81 ha, z toho zemědělská půda 1,02 ha
lesní půda 800,07 ha
ostatní plochy 2,72 ha.

Soupis parcelních čísel, s uvedením jejich výměry a kultury tvoří součást spisového materiálu, který je uložen na referátu ŽP Okresního úřadu v Chrudimi.

O d ů v o d n ě n í:

K uznání honitby dochází na základě žádosti Lesů České republiky ze dne 23.12.1992.

Okresní úřad v Chrudimi rozhodl na základě podkladů předložených LČR, které byly pořízeny v souladu s § 44 b) odstavcem 1 zákona č. 512/1992 Sb., za jejichž správnost LČR ručí.

P o u č e n í:

Proti tomuto rozhodnutí se lze odvolat do 15 dnů ode dne jeho doručení k Ministerstvu zemědělství ČR, podáním učiněným u referátu ŽP Okresního úřadu v Chrudimi.

Vzhledem k tomu, že péči o zvěř je třeba zajistit nepřetržitě a odklad výkonu rozhodnutí by tuto zásadu narušil, vylučuje se odkladný účinek včas podaného odvolání (§ 55 odst. 2 zákona č. 71/1967 Sb. správního řádu).



PRÍLOHA č. 1

Toto rozhodnutí nabylo právní moci dnem 24.3.2003 V Hlinsku dne 24.3.2003

LESY ČESKÉ REPUBLIKY lesní správa Nové Město na Moravě číslo dne: 4.3.03 č.j.: 288

MĚSTSKÝ ÚŘAD HLINSKO

Odbor životního prostředí

OPIS PRO KI

Adámkova 554
539 23 Hlinsko
č.j.: OŽP/OPP/391/2003/Na Vyřizuje: V Hlinsku: 4.3..2003

Lesní správa Nové Město na Moravě
Skolní 460
Nové Město na Moravě
592 31

ROZHODNUTÍ

Městský úřad Hlinsko, Odbor životního prostředí (OŽP), pověřený, dle zákona č.314 /2002 Sb. v rámci obcí s rozšířenou působností, státní správou myslivosti dle § 57 odst.4 zákona č. 449/2001 Sb. o myslivosti ve znění pozdějších předpisů (dále jen zákon o myslivosti) s rozsahem vymezeným dle § 60 zákona o myslivosti v souladu s ustanovením § 69 odst.1 téhož zákona rozhodl o vydání **dotatku** k rozhodnutí o

uznání honitby Krouna -lesy

uznané Okresním úřadem Chrudim rozhodnutím pod č.j.ŽP/OPP/197/93/VI/3073 ze dne 11.3.1993, které nabylo právní moci dne 20.4.1993.

Držitelem honitby jsou Lesy České republiky, s.p. Hradec Králové, Přemyslova 1106, 501 68,- Lesní správa Nové Město na Moravě, Skolní 460, 592 31 Nové město na Moravě.

V souladu s vyhláškou č. 491/2002 Sb. jsou stanoveny na návrh držitele honitby tyto minimální a normované stavy zvěře a honitba i její části jsou zařazeny do uvedených jakostních tříd.

Výměra honitby : 832 ha – z toho lesní pozemky 806 ha a polní pozemky 22 ha
výměra využitelná pro drobnou zvěř 500 ha

druh zvěře	jakostní třída honitby / skupina	minimální stav zvěře v honitbě v kusech	normovaný stav zvěře v honitbě v kusech	souhrnný stav zvěře v honitbě v přepočtových jednotkách	navržený stav zvěře v honitbě	koeficient očekávané produkce
srnec obecný-pole						
srnec obecný-les	III	20	51	13	51	1,0
jelen evropský						
mouflon						
maximální možný souhrnný stav zvěře v honitbě v přepočt. jednotkách				13 17		
prase divoké		5	8		6	4,0
zajíc polní - pole	III / D			-	0	
zajíc polní - les	III / D	25	45	-	40	0,3-0,6
bažant obecný - pole	III / D			-	0	
bažant obecný - les	III / D			-	0	

Předaná dokumentace honitby odpovídá požadavkům § 18 odst. 6 zákona o myslivosti a dokumentuje soulad **honitby Krouna-lesy** se zásadami tvorby honitby dle § 17 téhož zákona a lze konstatovat, že není důvod k jejímu zániku a **uznání honitby nadále zůstává v platnosti.**

Hranice honitby jsou stanoveny popisem ve výše uvedeném rozhodnutí o uznání honitby z roku 1993.

Pokud držitel honitby bude chtít provést změnu hranic, v souladu s § 31 zákona o myslivosti, musí podat návrh orgánu státní správy myslivosti a tato záležitost bude řešena v samostatném správním řízení, ke kterému je nutno doložit zákres stávajících i nově navržených hranic na katastrálních mapách s průkazem vlastnictví u dotčených pozemků a souhlas se změnami od sousedících honebních společenstev.

Odůvodnění :

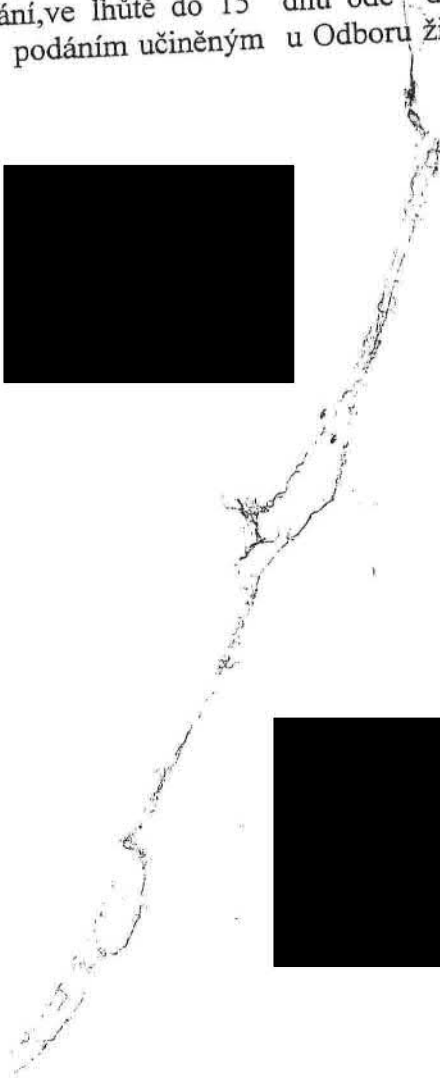



Městský úřad Hlinsko, odbor životního prostředí jako orgán státní správy myslivosti, přezkoumal podání držitele honitby Krouna-lesy, kterým jsou Lesy české republiky, s.p.-Lesní správa Nové Město na Moravě, jehož obsahem je oznámení souladu honitby se zákonem o myslivosti.

K oznámení jsou přiloženy údaje o vlastnictví a identifikace honebních pozemků, výčet a údaje přiřazených pozemků, přehledové mapy se zákresem hranic, přehled výměr honebních pozemků podle druhu kultur a návrh minimálních a normovaných stavů zvěře a zařazení honitby i jejich částí do jakostních tříd dle vyhlášky č. 491/2002 Sb.

Honitba plně odpovídá zásadám tvorby honiteb dle § 17 zákona o myslivosti a její dokladová dokumentace je v souladu s § 18 odst.6 téhož zákona.

Poučení :

Proti tomuto rozhodnutí je možné podat odvolání, ve lhůtě do 15 dnů ode dne jeho doručení, ke Krajskému úřadu Pardubického kraje, podáním učiněným u Odboru životního prostředí Městského úřadu Hlinsko.



DOHODA O VZÁJEMNÉ VÝMĚNĚ HONEBNÍCH POZEMKŮ

I. Účastníci dohody

Lesy České republiky, s.p. se sídlem v Hradci Králové 8, Přemyslova 1106, zapsaný v OR u KS Hradec Králové, oddíl A XII, vložka 540, IČO: 42196451, zastoupený ing. Jiřím Olivou, generálním ředitelem (dále jen LČR, s.p.), [redacted]
[redacted] Lesní správy Nové Město na Moravě

a

Honební společenstvo Krouna se sídlem v Krouné
zastoupené starostou honebního společenstva panem Petrem Laštůvkou
bytem Kladno 36, 539 01 Hlinsko

II. Předmět dohody

Předmětem této dohody je vzájemná výměna honebních pozemků v zájmu vyrovnání hranic a jiných (§ 18. odst. 4 z.č. 449/2001 Sb.), za podmínek dále stanovených.

III. Další ujednání

1. LČR, s.p. má ve své honitbě Krouna-LČR začleněny následující pozemky:

Název katastrálního území	skupina	Parcelní číslo	pod.	díl	Číslo listu vlastnictví	Druh kultury	Výměra Pozemku
Dědová	2	583	0	0	129	lesní půda	2626 m ²
Dědová	2	593	1	0	129	lesní půda	2220 m ²
Dědová	2	593	2	0	129	lesní půda	136 m ²
Dědová	2	594	1	0	103	lesní půda	1018 m ²
Dědová	2	594	2	0	103	lesní půda	624 m ²
Dědová	2	594	3	0	8	lesní půda	1870 m ²
Dědová	2	594	4	0	161	lesní půda	1583 m ²
Dědová	2	594	5	0	103	lesní půda	624 m ²
Dědová	2	595	24	0	143	lesní půda	2684 m ²
Dědová	2	595	25	0	27	lesní půda	2637 m ²
Dědová	2	595	26	0	117	lesní půda	646 m ²
Dědová	2	595	27	0	58	lesní půda	1839 m ²
Dědová	2	595	28	0	159	lesní půda	1525 m ²
Dědová	2	596	1	0	129	lesní půda	876 m ²
Krouna	2	3192	0	0	10001	lesní půda	536 m ²
Krouna	2	3193	0	0	10001	lesní půda	1583 m ²
Krouna	2	3194	0	0	10001	lesní půda	874 m ²
Celkem :							23901 m ²

2. HS Krouna má ve své honitbě Krouna-Humperky začleněny následující pozemky:

Název katastrálního území	skupina	Parcelní číslo	pod.	díl	Číslo listu vlastnictví	Druh kultury	Výměra Pozemku
Filipov	2	1399	0	0	71	trvalé travní porosty	1295 m ²
Filipov	2	1437	0	0	10001	ostat.plochy	2557 m ²
Filipov	5	1397	0	0	71	orná půda	4039 m ²
Filipov	5	1403	0	0	71	orná půda	15498 m ²
Filipov	5	1404	0	0	57	orná půda	3298 m ²
Filipov	5	1405	0	0	26	orná půda	3280 m ²
Filipov	5	1406	0	0	22	orná půda	8366 m ²
Filipov	5	1407	0	0	22	orná půda	1212 m ²
Filipov	5	1408	0	0	22	orná půda	61 m ²
Filipov	5	1414	1	0	22	orná půda	6213 m ²
Filipov	5	1415	0	0	11	orná půda	10002 m ²
Filipov	5	1418	0	0	113	orná půda	2820 m ²
Filipov	5	1419	0	0	130	orná půda	1820 m ²
Filipov	5	1423	0	0	133	orná půda	2694 m ²
Filipov	5	1424	0	0	42	orná půda	10725 m ²
Filipov	5	1425	0	0	42	orná půda	14563 m ²
Filipov	5	1426	0	0	11	orná půda	13315 m ²
Filipov	5	1427	0	0	11	orná půda	16336 m ²
Filipov	5	1434	0	0	11	orná půda	1572 m ²
Celkem :							119666 m²

3. Účastníci této dohody souhlasí se vzájemnou výměnou výše specifikovaných honebních pozemků. Prohlašují, že výměna byla projednána s jejich vlastníky a výměra vyměňovaných pozemků nepřesahuje zákonný limit 10 %.

4. V souvislosti s touto výměnou se realizuje i změna hranic obou honiteb a její průběh je popsán v dohodě o společných hranicích.

5. Tato dohoda byla projednána a schválena na jednání příslušných orgánů účastnických stran.

6. Účastníci této dohody prohlašují, že výměna honebních pozemků je v zájmu obou, není nevýhodná pro jednu stranu a jako správnou ji podepisují. Jeden výtisk každá ze zúčastněných stran přiloží k návrhu na uznání honitby.

7. Tato dohoda je vyhotovena ve čtyřech výtiscích, pro každou stranu po dvou výtiscích.

V Novém Městě na Moravě dne 12. 7. 2023

Za LČR. s.p.

Za HS Krouna starosta HS

DOHODA O SPOLEČNÝCH HRANICÍCH HONITEB

I. Strany dohody

Lesy České republiky, s.p. se sídlem v Hradci Králové 8, Přemyslova 1106, zapsaný v OR u KS Hradec Králové, oddíl A XII, vložka 540, IČO: 42196451, zastoupený ing. Jiřím Olivou, generálním ředitelem (dále jen LČR, s.p.), [redacted]
[redacted] Lesní správy Nové Město na Moravě

a

Honební společenstvo Krouna se sídlem v Krouné

zastoupené starostou honebního společenstva [redacted]

bytem Kladno 36, 539 01 Hlinsko

II. Předmět dohody

Předmětem této dohody je souhlas s vymezením a průběhem hranic mezi vlastní honitbou LČR, s.p. Krouna-LČR a společenstevní honitbou Krouna-Humperky, kterými jsou oba subjekty držiteli.

III. Další ujednání

1. Strany této dohody prohlašují, že souhlasí s průběhem hranic mezi oběma honitbami, jejich slovní popis je následující: Výchozím bodem společné hranice obou honiteb je v obci Filipov u chalupy MUDr. Krejčího. Od tohoto místa vede hranice směrem severním až severovýchodním po cestě asi 440 m, poté se lomí doprava a pokračuje po cestě směrem jihovýchodním asi 80 m až ke kat. hranici Krouna-Filipov. Poté pokračuje hranice směrem severním po této kat. hranici a poté přechází hranice honitby na kat. hranici k.ú. Krouna-Dědová. Celý průběh hranice je v terénu dobře znatelný ohrazený příkopy a mezníky. V místě, kde se kat. hranice lomí doprava, hranice honiteb pokračuje stále po kat. hranici k.ú. Krouna-Dědová (hranice majetku LČR). Po této kat. hranici vede směrem severním až do místa styku parcel 3208/1, 3044 (k.ú. Krouna) s touto katastrální hranicí. Hranice honitby přechází na hranici mezi uvedenými parcelami (příkop označený mezníky-hranice majetku LČR) a vede po této hranici směrem východním až jihovýchodním. až k silnici Krouna - Svatouch. Hranice honitby tuto silnici přechází a pokračuje směrem východním po hranici parcely 3246/1 (hranice majetku LČR) až k železniční trati Žďárec u Skutče-Polička. Hranice honitby se stáčí na tuto trať a pokračuje po této trati směrem jihovýchodním až k nádraží Čachnov. Nádraží obchází a napojuje se na kat. hranici Krouna-Rychnov, kde společná hranice obou honiteb končí.

2. Strany konstatují, že odsouhlasený průběh hranic odpovídá stanoveným podmínkám zákona č. 449/2001 Sb., o myslivosti.
3. Tato dohoda je vyhotovena po čtyřech výtiscích, pro každou stranu po dvou.

V Novém Městě na Moravě
dne 4.6.2003

za LČR, s.p. [redacted]

[redacted]
Za HS Krouna starosta HS [redacted]

MĚSTSKÝ ÚŘAD HLINSKO
Odbor životního prostředí

1+21

Adámkova 554
539 23 Hlinsko

e-mail:

č.j.: OŽP/OPP/1055/2003/Na

Vyřizuje:

V Hlinsku: 6.6.2003

Lesní správa Nové Město na Moravě

Školní 460
Nové Město na Moravě
592 31

Honební společenstvo Krouna

Kladno 36
539 01 Hlinsko

ROZHODNUTÍ

Městský úřad Hlinsko, Odbor životního prostředí (OŽP), pověřený, dle zákona č. 314 /2002 Sb. v rámci obcí s rozšířenou působností, státní správou myslivosti dle § 57 odst. 4 zákona č. 449/2001 Sb. o myslivosti ve znění pozdějších předpisů (dále jen zákon o myslivosti) s rozsahem vymezeným dle § 60 zákona o myslivosti v souladu s ustanovením § 31 odst. 1 téhož zákona rozhodl o vydání dodatku o změně vzájemných hranic honiteb

Krouna lesy a Krouna Humperky k rozhodnutím o

uznání honitby Krouna -lesy

uznané Okresním úřadem Chrudim rozhodnutím pod č.j. ŽP/OPP/197/93/VI/3073 ze dne 11.3.1993, které nabylo právní moci dne 20.4.1993 a bylo prodlouženo Městským úřadem Hlinsko rozhodnutím č.j. OŽP/OPP/391/2003/Na, ze dne 4.3.2003- nabylo právní moci 25.3.2003.

Držitelem honitby jsou Lesy České republiky, s.p. Hradec Králové, Přemyslova 1106, 501 68, Lesní správa Nové Město na Moravě, Školní 460, 592 31 Nové město na Moravě.

a **uznání honitby Krouna-Humperky**

uznané Okresním úřadem Chrudim rozhodnutím pod č.j. ŽP/OPP/157/93/VI ze dne 9.3.1993, které nabylo právní moci dne 20.4.1993 a bylo prodlouženo Městským úřadem Hlinsko č.j. OŽP/OPP/532/2003/Na ze dne 26.3.2003- nabylo právní moci 22.4.2003.

Držitelem honitby je Honební společenstvo Krouna, Krouna, 539 43,

Vzájemná hranice výše uvedených honiteb bude mít po nabytí právní moci tohoto rozhodnutí průběh dle níže uvedeného popisu :

Výchozím bodem společné hranice obou honiteb je v obci Filipov u chalupy [redacted]. Od tohoto místa vede hranice směrem severním až severovýchodním po cestě asi 440 m, poté se lomí doprava a pokračuje po cestě směrem jihovýchodním asi 80 m až ke kat. hranici Krouna-Filipov. Poté pokračuje hranice směrem severním po této kat. hranici a poté přechází hranice honitby na kat. hranici k.ú. Krouna- Dědová. Celý průběh hranice je v terénu dobře znatelný ohraničený příkopy a mezníky. V místě, kde se kat. hranice lomí doprava, hranice honiteb pokračuje stále po kat. hranici k.ú. Krouna-Dědová (hranice majetku LČR). Po této kat. hranici vede směrem severním až do místa styku parcel 3208/1, 3044 (k.ú. Krouna) s touto katastrální hranicí. Hranice honitby přechází na hranici mezi uvedenými parcelami (příkop označený mezníky-hranice majetku LČR) a vede po této hranici směrem východním až jihovýchodním. až k silnici Krouna - Svratouch. Hranice honitby tuto silnici přechází a

pokračuje směrem východním po hranici parcely 3246/1 (hranice majetku LČR) až k železniční trati Žďárec u Skutče-Polička. Hranice honitby se stáčí na tuto trať a pokračuje po této trati směrem jihovýchodním až k nádraží Čachnov. Nádraží obchází a napojuje se na kat. hranici Krouna-Rychnov, kde společná hranice obou honiteb končí.

Výčet pozemků směněných mezi honitbami :

Výčet parcel směněných mezi honitbami je uveden v příloze č.1 tohoto rozhodnutí-viz Dohoda o vzájemné výměně pozemků mezi LČR a HS Krouna ze 12.5.2003.

Vyznačení obvodu honitby :

Obvod honitby je vyznačen na mapovém záznamu hranic ze 4.6.2003, viz příloha č.3 tohoto rozhodnutí



Tímto rozhodnutím se ruší platnost předchozího rozhodnutí MěÚ Hlinsko č.j.OZP/OPP/847/2003/Na ze dne 27.5.2003

Odůvodnění :

Rozhodnutí je vydáváno na žádost držitele honitby Krouna lesy, kterým jsou LČR, ze dne 4.6.2003. Žádost je doložena dohodou, mezi dotčenými držiteli honiteb tj. mezi LČR a Honebním společenstvem Krouna, ze dne 4.6.2003, o společných hranicích a vzájemné výměně honebních pozemků viz přílohy 1 a 2 tohoto rozhodnutí. Navržené hranice respektují požadavky § 17 zákona o myslivosti a zásady řádného mysliveckého hospodaření dle § 31 odst.1 téhož zákona. Změny výměry dotčených honiteb se pohybují okolo 1 %, což se zdaleka nepřibližuje limitu 10% dle § 31 odst.3 zákona o myslivosti.

Poučení :


Proti tomuto rozhodnutí je možné podat odvolání, ve lhůtě do 15 dnů ode dne jeho doručení, ke Krajskému úřadu Pardubického kraje, podáním učiněným u Odboru životního prostředí Městského úřadu Hlinsko.



Přílohy : Příloha č.1 Dohoda o vzájemné výměně honebních pozemků ze 12.5.2003
Příloha č.2 Dohoda o společných hranicích ze 4.6.2003
Příloha č.3 mapový záznam změn hranic ze 4.6.2003

Na vědomí :

Myslivecké sdružení Krouna Humperky




Příloha č.2 - Záměr v hospodaření v honitbě


osobní jméno (jména) a příjmení žadatele (FO) / název žadatele (PO)	Ronytrans s.r.o.
IČO (nebo datum narození, pokud žadatel IČO nemá)	27703568
název honitby	Krouna - lesy
kód honitby	CZ5302206067

Název myslivecké činnosti	Technická jednotka [TJ]	Maximální počet TJ	Počet TJ navržený uchazečem	Finanční příspěvek [Kč/TJ]	Termín realizace mysliveckých činností (pořadový rok platnosti smlouvy)									
					1	2	3	4	5	6	7	8	9	10
políčka pro zvěř	ha	0	0	8 000										
obnova travních porostů v lesích	ha	0	0	6 000										
výsadba keřů	ks	0	0	100										
výsadba plodonosných dřevin	ks	150	150	150	30	30	30	30	30					
výsadba okusových dřevin	ks	0	0	70										
stavba kazatelen	ks	0	0	7 500										
stavba posedů	ks	5	5	2 500	3	2								
stavba krmelců	ks	0	0	5 000										
napajedla pro zvěř	ks	0	0	1 000										
slaniska, minerální lizy	ks	10	10	300	10									

Za pronajímatele:



Za nájemce:



Myslivecký záměr – podrobné podmínky

Nabídku do výběrového řízení na pronájem honiteb podává zájemce prostřednictvím elektronického katalogu, jehož součástí je formulář Mysliveckého záměru. Zájemce ve formuláři navrhne množství realizovaných mysliveckých činností. Nabízené množství nesmí překročit stanovené maximální počty jednotlivých činností. Zájemce stanoví i termíny a objemy realizovaných opatření v jednotlivých letech trvání platnosti nájemní smlouvy, za dodržení níže uvedených podmínek. Pokud zájemce podá nejvýhodnější nabídku a bude vyzván k podpisu nájemní smlouvy, formulář Myslivecký záměr bude převeden do Přílohy č. 2 „Myslivecký záměr“ a stane se závaznou a nedílnou součástí nájemní smlouvy.

1) Založení nebo údržba políčka pro zvěř

Políčkem pro zvěř se rozumí pozemek (jedna nebo více ploch) zakládáný pro zvýšení úživnosti honitby osety nebo osázený minimálně dvěma plodinami, které jsou potravní složkou zvěře a které se nenachází v bezprostředně navazujících zemědělských kulturách, na němž se hospodář tak, aby plodiny nebyly sklizeny a složení porostu poskytovalo zvěři pastevní, nebo krytové možnosti.

Podmínky a požadavky:

- maximální roční rozsah opatření je dán elektronickým katalogem,
- příspěvek se poskytne na založení nového políčka nebo na údržbu stávajících políček pro zvěř,
- příspěvek se poskytne i opakovaně za dobu účinnosti smlouvy, pokud v daném roce byly splněny podmínky pro přiznání příspěvku,
- kultura, na kterou je poskytnut příspěvek, nesmí být předmětem zemědělské komerční činnosti a musí sloužit svému účelu,
- uhrazena bude skutečná výměra obhospodařované plochy zaokrouhlené na 0,01 ha,
- nová myslivecká políčka lze zakládat pouze v prvních 5 letech nájemního období,
- musí být dodrženy agrotechnické lhůty a postupy, aby bylo zajištěno dopěstování porostu.

2) Obnova nebo údržba travních porostů

Obnovou nebo údržbou travních porostů v lesích se rozumí zvýšení kvality u degradovaných travních porostů s vysokým zastoupením plevelných a málo hodnotných druhů a jedovatých rostlin. Spočívá v úpravě nekulturního porostu a úpravě stanovištních podmínek a následném výsevu luční směsi vhodnou pro danou lokalitu a pastvu zvěře.

Podmínky a požadavky:

- maximální roční rozsah opatření je dán elektronickým katalogem,
- travní porost musí sloužit pastvě zvěře,
- travní porost musí být udržován takovým způsobem, aby byla zajištěna vitalita a reprodukce,
- kultura, na kterou je poskytnut příspěvek, nesmí být předmětem zemědělské komerční činnosti a musí sloužit svému účelu,
- příspěvek se poskytne na založení nového travního porostu nebo na údržbu stávající travních porostů,
- příspěvek se poskytne i opakovaně, pokud v daném roce byly splněny podmínky pro přiznání příspěvku.

3) Výsadba keřů

Výsadbou keřů se rozumí doplnění chybějícího keřového patra pro zvyšování úživnosti honitby v porostech, podél rozdělovací sítě nebo v porostních okrajích.

Podmínky a požadavky:

- maximální rozsah opatření je dán elektronickým katalogem,

- nájemce zajistí dodávku sadebního materiálů a provede výsadbu na místo předem určené příslušnou organizační jednotkou pronajímatele,
- nájemce zajistí ochranu proti poškození zvířít po dobu 4 let od výsadby,
- výsadba keřů může být prováděna nejpozději do 5. roku nájemní smlouvy,
- započtení příspěvku proběhne až po pátém roce od data realizované výsadby, pokud nebudou dodrženy výše popsané podmínky, či nebude výsadba v požadovaném rozsahu, bude pronajímatel příspěvek krátit

4) Výsadba plodonosných dřevin

Plodonosnými dřevinami se rozumí např. jabloň lesní, třešeň ptačí, hrušeň polnička, jeřáb ptačí, jeřáb břek, jeřáb muk, jeřáb oskeruše, morušovník bílý, jírovec maďal, kaštanovník jedlý, slivoň obecná („mirabelka“, „špendlíky“), slivoň trnka, slivoň švestka, růže šípková, hloh obecný, líska obecná.

Podmínky a požadavky:

- maximální rozsah opatření je dán elektronickým katalogem,
- nájemce zajistí dodávku sadebního materiálů a provede výsadbu na místo předem určené příslušnou organizační jednotkou pronajímatele,
- sadební materiál bude v době výsadby splňovat parametry min. poloodrostku a bude pocházet z uznaného druhu osiva,
- nájemce zajistí ochranu proti poškození zvířít po dobu 4 let od výsadby,
- výsadba plodonosných dřevin může být prováděna nejpozději do 5. roku nájemní smlouvy,
- započtení příspěvku proběhne až po čtvrtém roce od data realizované výsadby, pokud nebudou dodrženy výše popsané podmínky, či nebude výsadba ve čtvrtém roce od výsadby v požadovaném rozsahu, bude pronajímatel příspěvek krátit.

5) Výsadba okusových dřevin

Okusovými dřevinami se rozumí vrba, osika, jeřáb, javor babyka, habr a další dřeviny které mají dobrou zmlazovací schopnost a mohou sloužit pro zvýšení úživnosti honitby.

Podmínky a požadavky:

- maximální rozsah opatření je dán elektronickým katalogem,
- nájemce zajistí dodávku sadebního materiálů takových druhů, které schválí příslušná organizační jednotka pronajímatele a provede výsadbu na místo předem určené organizační jednotkou pronajímatele,
- způsob výsadby, ochranu a udržování těchto ploch s okusovými dřevinami určí příslušná organizační jednotka pronajímatele,
- výsadba okusových dřevin může být prováděna nejpozději do 5. roku nájemní smlouvy,
- započtení příspěvku proběhne až po pátém roce od data realizované výsadby, pokud nebudou dodrženy výše popsané podmínky, či nebude výsadba v čtvrtém roce od výsadby v požadovaném rozsahu, bude pronajímatel příspěvek krátit.

6) Stavba kazatelen

Kazatelnou se rozumí nově vybudované kryté myslivecké zařízení z dřevěného materiálu se střechou, sloužící pro lov zvířete. Kazatelna musí být provedena v souladu s obecnými požadavky na bezpečnost a obecně závaznými právními předpisy.

Podmínky a požadavky:

- maximální rozsah opatření je dán elektronickým katalogem,

- v případě poskytnutí příspěvku pronajímatelem se po ukončení smluvního vztahu stává kazatelna majetkem pronajímatele,
- umístění a charakter stavby podléhá souhlasu příslušné organizační jednotky pronajímatele,
- nájemce se zavazuje kazatelny řádně udržovat po dobu trvání nájemní smlouvy.

7) Stavba posedů

Posedem se rozumí nově vybudované myslivecké zařízení jednoduché konstrukce (žebřík) bez střechy sloužící pro lov zvěře. Posed musí být proveden v souladu s obecnými požadavky na bezpečnost a obecně závaznými právními předpisy.

Podmínky a požadavky:

- maximální rozsah opatření je dán elektronickým katalogem,
- v případě poskytnutí příspěvku pronajímatelem se po ukončení smluvního vztahu stává posed majetkem pronajímatele,
- umístění a charakter stavby podléhá souhlasu příslušné organizační jednotky pronajímatele,
- nájemce se zavazuje posedy řádně udržovat po dobu trvání nájemní smlouvy.

8) Stavba krmelců

Stavbou krmelců se rozumí nově vybudované příkrmovací zařízení pro zvěř využívané v době nouze.

Podmínky a požadavky:

- maximální rozsah opatření je dán elektronickým katalogem,
- v případě poskytnutí příspěvku pronajímatelem se po ukončení smluvního vztahu stává krmelec majetkem pronajímatele,
- umístění a charakter stavby podléhá souhlasu příslušné organizační jednotky pronajímatele,
- nájemce se zavazuje krmelec řádně udržovat po dobu trvání nájemní smlouvy.

9) Napajedla pro zvěř

Napajedlem se rozumí přírodní upravené nebo uměle vytvořené místo sloužící k napájení zvěře v honitbě.

Podmínky a požadavky:

- maximální rozsah opatření je dán elektronickým katalogem,
- v případě poskytnutí příspěvku pronajímatelem se nejpozději po ukončení smluvního vztahu stává napajedlo majetkem pronajímatele,
- příspěvek se poskytuje pouze na první zřízení napajedla,
- nájemce se zavazuje napajedlo řádně udržovat po dobu trvání nájemní smlouvy.

10) Slaniska, minerální lizy

Slaniskem se rozumí různé formy zařízení pro podávání soli nebo minerálního lizu zvěři např. korýtka, duté pařezy, speciální zařízení, vždy výše nad zemí. Slaniska nesmí být zřizována u paty živých stromů.

Podmínky a požadavky:

- maximální rozsah opatření je dán elektronickým katalogem,
- v případě poskytnutí příspěvku pronajímatelem se nejpozději po ukončení smluvního vztahu stává slanisko majetkem pronajímatele,
- nájemce se zavazuje slanisko řádně udržovat po dobu trvání nájemní smlouvy.

Vysvětlivky:

Opatření	popis činnosti dle názvosloví Pronajímatele - viz Příklady opatření
Porostní skupina	jednotka prostorového rozdělení lesa dle LHP, doplní dle dohody Pronajímatel
tj.	cenotvorná technická jednotka, viz Vysvětlivky
Počet tj.	Počet technických jednotek odsouhlasený Pronajímatelem
Cena Kč/ tj.	cena činnosti v místě a čase obvyklá (vč. práce, materiálu a dopravy)
Cena celkem	se stanoví jako Cena Kč/tj. krát počet tj.
Závazný termín	termín stanovený Pronajímatelem, vychází z agrotechnických lhůt
Datum realizace	datum převzetí bezvadně provedených prací - vyplňuje se po realizaci

Příklady opatření:	tj.
nátěry kultur repelenty zimní	tis. ks
nátěry kultur repelenty letní	tis. ks
postřiky kultur repelenty zimní	tis. ks
postřiky kultur repelenty letní	tis. ks
ochrana náletů repelenty zimní	ha
ochrana náletů repelenty	ha
mechanická ochrana vrcholu	tis. ks
individuální ochrana	tis. ks
zřizování oplocenek	km
kontrolní a srovnávací plochy - zřizování	ks
kontrolní a srovnávací plochy - rozebírání	ks

Vysvětlivky:

Opatření	popis činnosti dle názvosloví Pronajímatele - viz Příklady opatření
Porostní skupina	jednotka prostorového rozdělení lesa dle LHP, doplní dle dohody Pronajímatel
tj.	cenotvorná technická jednotka, viz Vysvětlivky
Počet tj.	Počet technických jednotek odsouhlasený Pronajímatelem
Cena Kč/ tj.	cena činnosti v místě a čase obvyklá (vč. práce, materiálu a dopravy)
Cena celkem	se stanoví jako Cena Kč/tj. krát počet tj.
Závazný termín	termín stanovený Pronajímatelem, vychází z agrotechnických lhůt
Datum realizace	datum převzetí bezvadně provedených prací - vyplňuje se po realizaci

Příklady opatření:	tj.
nátěry kultur repelenty zimní	tis. ks
nátěry kultur repelenty letní	tis. ks
postřiky kultur repelenty zimní	tis. ks
postřiky kultur repelenty letní	tis. ks
ochrana náletů repelenty zimní	ha
ochrana náletů repelenty	ha
mechanická ochrana vrcholu	tis. ks
individuální ochrana	tis. ks
zřizování oplocenek	km
kontrolní a srovnávací plochy - zřizování	ks
kontrolní a srovnávací plochy - rozebírání	ks

Příloha č. 6

Smluvní plán lovu

Název honitby

Číslo honitby

Datum předložení

	Jelení							Daňčí						Mufloní								
	1. VT	2. VT	3. VT	jelen	laň	kolouch	celkem	1. VT	2. VT	3. VT	daněk	daněla	daňče	celkem	1. VT	2. VT	3. VT	muflon	muflonka	muflonče	celkem	
Navrhovaný smluvní plán lovu																						
Upravený smluvní plán lovu																						

	Srňčí							Černá						sika japonský								
	1. VT	2. VT	3. VT	srnec	srna	srně	celkem	1. VT	2. VT	3. VT	kňour	bachyně	sele	celkem	1. VT	2. VT	3. VT	jelen	laň	kolouch	celkem	
Navrhovaný smluvní plán lovu																						
Upravený smluvní plán lovu																						

	sika Dybowského							Kamzičí														
	1. VT	2. VT	3. VT	jelen	laň	kolouch	celkem	1. VT	2. VT	3. VT	kamzík	kamzice	kamziče	celkem	1. VT	2. VT	3. VT				celkem	
Navrhovaný smluvní plán lovu																						
Upravený smluvní plán lovu																						

Vyjádření držitele honitby

(přílohu připravuje nájemce honitby)

souhlas *

nesouhlas *

V

dne

Za pronajímatele

Za nájemce

Další informace o honitbě – specifika mysliveckého hospodaření v honitbě a s tím související nezbytně nutná omezení výkonu práva myslivosti

Název honitby: Krouna - lesy

Kód honitby: CZ5302206067

Zadavatel v návaznosti na ustanovení čl. XII. odst. 3, písm. c) vzoru nájemní smlouvy upozorňuje na následující významnější specifika mysliveckého hospodaření v honitbě, a s tím související nezbytně nutná omezení výkonu práva myslivosti:

Národní přírodní rezervace v honitbě

V honitbě není NPR.

Ostatní zvláště chráněná území v honitbě a případná omezení mysliveckého hospodaření

Přírodní památka Bučina – Spálený kopec ([Maloplošná zvláště chráněná území](#))

Přírodní památka U Tučkovy hájenky ([Maloplošná zvláště chráněná území](#))

Ochranné pásmo přírodní památky Bahna ([Maloplošná zvláště chráněná území](#))

Regionální biocentrum Čachnov

Další oprávněné požadavky ochrany přírody (EVL, ptačí oblasti, I. a II. zóny CHKO, ochrana zvláště chráněných druhů, a pod)

CHKO Žďárské vrchy (včetně 1. a 2. pásma)

Zvýšený turistický ruch s významným dopadem na výkon práva myslivosti

Pramen Chrudimky, NS Krajem Chrudimky

Informace o výskytu významných vodních zdrojů a omezení vodoprávního charakteru s možným dopadem na výkon práva myslivosti

CHOPAV Žďárské vrchy – celá honitba

Lyžařský areál v honitbě a s tím související sezónní omezení průjezdnosti části lesní dopravní sítě

Není

Strojová údržba lyžařských běžeckých tratí v honitbě a s tím související sezónní omezení průjezdnosti části lesní dopravní sítě (s výjimkou použití sněžných vozidel s výjimkou ze zákazu vjezdu a stání vozidel vystavenou pronajímatelem dle ustanovení čl. XII, odst. 2 smlouvy)

Není

Jiná další specifika honitby s možným dopadem na výkon práva myslivosti v honitbě

Podrobní hospodářství.

Blízkost rekreačních a chatových oblastí. Větší pohyb návštěvníků a turistů.