

# Krajský úřad Jihomoravského kraje

Odbor životního prostředí  
Žerotínovo nám. 3, 601 82 Brno

Č. j. JMK 56792/2018

SpZn. S-JMK 37942/2018/OŽP-Hol

Brno 16.04.2018

Toto rozhodnutí nabylo  
právní moci dne 8. 5. 2018  
v Brně dne 10. 5. 2018

## ROZHODNUTÍ

Krajský úřad Jihomoravského kraje, odbor životního prostředí, jako orgán státní správy lesů příslušný, podle § 67 odst. 1 zákona č. 129/2000 Sb., o krajích, v platném znění a § 48a odst. 1 písm. b) zákona č. 289/1995 Sb., o lesích a o změně a doplnění některých zákonů (lesní zákon), v platném znění a §§ 10 a 11 zákona č. 500/2004 Sb., zákon správní řád, v platném znění (dále jen správní řád) vydává toto

### rozhodnutí:

žadateli: společnosti MND a. s., Úprkova 807/6, 695 01 Hodonín, IČ: 28483006

- Povoluje**, podle § 13 odst. 1 lesního zákona dočasné odnětí pozemků určených k plnění funkcí lesa dle tabulky č. 1 pro účely realizace stavby s označením „Provozní budova SNaPS Ždánice“ o celkové výměře [redacted] ha, v k. ú. Ždánice na dobu od **01.01.2021** do **31.12.2050**.

Tabulka č. 1

Katastrální území	Parcelní číslo KN	Výměra dočasného odnětí (ha)	Vlastník pozemku
Ždánice	2620/1	[redacted]	Lesy České republiky, s. p., Hradec Králové
	2620/2	[redacted]	Lesy České republiky, s. p., Hradec Králové
	2620/3	[redacted]	Lesy České republiky, s. p., Hradec Králové
	2620/4	[redacted]	Lesy České republiky, s. p., Hradec Králové
	2620/5	[redacted]	Lesy České republiky, s. p., Hradec Králové
	2620/6	[redacted]	Lesy České republiky, s. p., Hradec Králové
	2620/7	[redacted]	Lesy České republiky, s. p., Hradec Králové
	2620/8	[redacted]	Lesy České republiky, s. p., Hradec Králové
	2620/9	[redacted]	Lesy České republiky, s. p., Hradec Králové
	2620/10	[redacted]	Lesy České republiky, s. p., Hradec Králové
	2620/11	[redacted]	Lesy České republiky, s. p., Hradec Králové
	2620/12	[redacted]	Lesy České republiky, s. p., Hradec Králové
	2620/13	[redacted]	Lesy České republiky, s. p., Hradec Králové
	2620/14	[redacted]	Lesy České republiky, s. p., Hradec Králové
	2620/15	[redacted]	Lesy České republiky, s. p., Hradec Králové



Z poplatku, podle § 17 odst. 4 lesního zákona, připadá:

- a) Státnímu fondu životního prostředí částka ve výši 60 %
- b) Městu Ždánice částka ve výši 40 %

Účastníci řízení dle § 27 odst. 1 správního řádu:

1. MND a. s., Úprkova 807/6, 695 01 Hodonín, IČ: 28483006
2. Lesy České republiky, s. p., Přemyslova 1106, 501 68 Hradec Králové IČ: 42196451

## **O d ů v o d n ě n í :**

Rozhodnutí o odnětí pozemků plnění funkcí lesa je výjimkou ze zákazu využívat tyto pozemky k jiným účelům. Krajský úřad Jihomoravského kraje, odbor životního prostředí (dále jen krajský úřad), obdržel dne 07.03.2018 žádost společnosti MND a. s., Úprkova 807/6, 695 01 Hodonín, IČ: 28483006 (dále jen žadatel) o vydání rozhodnutí dle § 13 odst. 1 lesního zákona, o dočasném odnětí pozemků určených k plnění funkcí lesa na dobu od **01.01.2021** do **31.12.2050** v k. ú. Ždánice pro účely realizace stavby s označením „Provozní budova SNaPS Ždánice“ a stanovení výše poplatku za dočasné odnětí dle § 17 odst. 1 lesního zákona. Žádost je evidovaná krajským úřadem pod č. j. JMK 37942/2018.

Žadatel kromě vlastní žádosti jako podklady předložil náležitosti podle vyhlášky č. 77/1996 Sb., o náležitostech žádosti o odnětí nebo omezení a o podrobnostech o ochraně pozemků určených plnění funkcí lesa a další podklady:

- evidenční údaje o pozemcích,
- vyjádření Lesů České republiky s. p., Lesního závodu Židlochovice ze dne 26.02.2018, č. j. LCR/141/000369/2018,
- údaje lesního hospodářského plánu a lesní hospodářské osnovy o lesních porostech na dotčených pozemcích, včetně zařazení do jejich hospodářských souborů a kategorií lesa – součástí znaleckého posudku,
- výpočet náhrad na lesních porostech a předpoklad zvýšených provozních nákladů,
- výpočet poplatku za odnětí plnění funkcí lesa,
- rozhodnutím Okresního úřadu Hodonín, odboru životního prostředí ze dne 22.11.2000 č. j. ŽP/2000/54/7717/221,
- rozhodnutím Městského úřadu Kyjov, odboru životního prostředí a územního plánování č. j. OŽPÚP38770/15/401 ze dne 09.09.2015,
- geometrický plán č. 1197-064/2018 ze dne 08.03.2018.

Dnem obdržení žádosti bylo dle ustanovení § 44 odst. 1 správního řádu zahájeno správní řízení v dané věci dle ustanovení § 13 odst. 1 lesního zákona, které je krajským úřadem vedeno pod sp. zn. S JMK 179990/2017/OŽP-Hol.

Předmětem vlastní realizace je stavba s označením „Provozní budova SNaPS Ždánice. Dočasné odnětí celé plochy střediska SNaPS Ždánice bylo povoleno rozhodnutím Okresního úřadu Hodonín, odboru životního prostředí č. j. ŽP/2000/54/7717/221 ze dne 22.11.2000 a rozhodnutím městského úřadu Kyjov, odboru životního prostředí a územního plánování č. j. OŽPÚP38770/15/401 ze dne 09.09.2015. Dočasné odnětí PUPFL bylo na základě těchto rozhodnutí povoleno do 31.12.2020. Vzhledem k výstavbě nové budovy požaduje žadatel prodloužení dočasného záboru celého střediska do 31.12.2050 z důvodu dalšího využívání střediska.

Na základě zhodnocení předložených podkladů krajský úřad dospěl k závěru, že požadavek dočasného odnětí PUPFL za účelem dalšího využití střediska je s ohledem na již existující provoz ekonomicky a společensky důvodný. Jedná se o plochu, která již dočasně k lesnímu hospodaření neslouží a nedojde k rozšíření záboru PUPFL. Proto, za dodržení podmínek stanovených v tomto rozhodnutí, podle ustanovení § 16 odst. 2 písm. d), f) lesního zákona, povolil krajský úřad podle § 13 odst. 1 lesního zákona, dočasnou výjimku ze zákazu využívat předmětné lesní pozemky k jiným účelům.

Roční poplatek za dočasné odnětí správní orgán stanovil podle vzorce I. uvedeném v příloze k lesnímu zákonu:

$$OLP = PP \cdot CD \cdot f \text{ (Kč.ha}^{-1}\text{)}$$

OLP - poplatek za odnětí lesních pozemků,

PP - průměrná roční potenciální produkce lesů v ČR =  $\blacksquare \text{ m}^3 \text{ ha}^{-1}$ ,

CD - průměrná cena dřeva na odvozním místě pro rok 2017 =  $\blacksquare \text{ Kč/m}^3$ ,

f - faktor ekologické váhy lesa – les hospodářský– 10  $f=1,4$

$$OLP = \blacksquare \text{ Kč.}$$

### Poučení:

Proti tomuto rozhodnutí se lze, podle § 81 odst. 1 správního řádu, odvolat do 15 dnů ode dne jeho doručení k Ministerstvu zemědělství, a to podáním učiněným u Krajského úřadu Jihomoravského kraje, odboru životního prostředí, Žerotínovo nám. 3, 601 82 Brno.



Za správnost vyhotovení: 

Toto rozhodnutí obdrží:

1. MND a. s., Úprkova 807/6, 695 01 Hodonín
2. Lesy České republiky, s. p., Přemyslova 1106, 501 68 Hradec Králové

Na vědomí (po nabytí právní moci):

1. Městský úřad Kyjov, odbor životního prostředí a územního plánování, Masarykovo nám. 30, 697 01 Kyjov
2. Celní úřad pro Jihomoravský kraj, pracoviště Brno, Řipská 1125/9, 627 00 Brno
3. Město Ždánice, Městečko 787, 696 32

## Doložka konverze na žádost do dokumentu v listinné podobě

Tento dokument v listinné podobě, který vznikl pod pořadovým číslem 107742914-202033-1805161349 převedením z dokumentu obsaženého v datové zprávě, skládajícího se z 4 listů, se shoduje s obsahem dokumentu, jehož převedením vznikl.

Autorizovanou konverzí dokumentu se nepotvrzuje správnost a pravdivost údajů obsažených v dokumentu a jejich soulad s právními předpisy.

Vstupující dokument obsažený v datové zprávě byl podepsán zaručeným elektronickým podpisem založeným na kvalifikovaném certifikátu vydaném kvalifikovaným poskytovatelem služeb vytvářejících důvěru a platnost zaručeného elektronického podpisu byla ověřena dne 16.05.2018 v 13:49:09. Zaručený elektronický podpis byl shledán platným (dokument nebyl změněn) a ověření platnosti kvalifikovaného certifikátu bylo provedeno vůči seznamu zneplatněných kvalifikovaných certifikátů vydanému k datu 16.05.2018 05:52:02. Údaje o zaručeném elektronickém podpisu: číslo kvalifikovaného certifikátu **00 AC 55 FC**, kvalifikovaný certifikát byl vydán kvalifikovaným poskytovatelem služeb vytvářejících důvěru **I.CA Qualified 2 CA/RSA 02/2016, První certifikační autorita, a.s.** pro podepisující osobu (označující osobu) [REDACTED]

[REDACTED] **Jihomoravský kraj**. Elektronický podpis byl označen platným časovým razítkem, založeným na kvalifikovaném certifikátu vydaném kvalifikovaným poskytovatelem služeb vytvářejících důvěru. Platnost časového razítka byla ověřena dne 16.05.2018 v 13:49:09. Údaje o časovém razítku: datum a čas **14.05.2018 08:05:23**, číslo kvalifikovaného časového razítka **2D CB 31**, kvalifikované časové razítko bylo vydáno kvalifikovaným poskytovatelem služeb vytvářejících důvěru **PostSignum Qualified CA 3, Česká pošta, s.p. [IČ 47114983]**.

Vystavil: [REDACTED]  
Pracoviště: [REDACTED]  
dne 16.05.2018

**Jméno, příjmení a podpis osoby, která autorizovanou konverzi dokumentu provedla:**

**Otisk úředního razítka:** [REDACTED]

*Poznámka:*

*Kontrolu této doložky lze provést v centrální evidenci doložek přístupné způsobem umožňujícím dálkový přístup na adrese <https://www.czechpoint.cz/overovacidolozky>.*



## OBVODNÍ BÁŇSKÝ ÚŘAD V BRNĚ

č.j. SBS 38999/2010/001

V Brně dne 27.01.2011

### POTVRZENÍ O ZAEVIDOVÁNÍ ZMĚNY ORGANIZACE V EVIDENCI DOBÝVACÍCH PROSTORŮ

na základě žádosti organizace MND a.s., Úprkova 807/6, Hodonín, PSČ 695 01, IČ: 28483006, doložené výpisem z obchodního rejstříku, vedeného Krajským soudem v Brně, ze dne 01.12.2010, č. výpisu 40281/2010 podané na Obvodní báňský úřad v Brně dne 07.12.2010, č.j. SBS 38999/2010 bylo oznámeno následující: na základě Usnesení Krajského soudu v Brně čj. F 51056/2010-286 ze dne 10.11.2010 byla do obchodního rejstříku správními účinky ke dni 1. 12. 2010 zapsána fúze sloučením zanikajících společností MND a.s., se sídlem Hodonín, Úprkova 807/6, PSČ 695 01, IČ: 27732932, zapsané v obchodním rejstříku vedeném Krajským soudem v Brně, B.4926, Moravské naftové doly, a.s., se sídlem Hodonín, Úprkova 807/6, PSČ 695 01, IČ: 26288583, zapsané v obchodním rejstříku vedeném Krajským soudem v Brně, B.3760, a EUROPGAS a.s., se sídlem Praha 10, Vinohradská 1511/230, PSČ 100 00, IČ: 25572709, zapsané v obchodním rejstříku vedeném Městským soudem v Praze, B.6449 (dále jen „zanikající společnosti“) s nástupnickou společností ORTOKLAS a.s., se sídlem Hodonín, Úprkova 807/6, PSČ 695 01, IČ: 28483006, zapsanou v obchodním rejstříku vedeném Krajským soudem v Brně, B.6209, která současně převzala obchodní firmu zanikající společnosti MND a.s. Nástupnická společnost MND a.s., IČ: 28483006 (původně ORTOKLAS a.s.) tedy počínaje dnem 1. prosince 2010 vstupuje jako univerzální právní nástupce v plném rozsahu do všech práv, závazků a povinností zanikajících společností, přechází na ni veškeré obchodní jmění zanikajících společností, a rovněž plynule, bez přerušení a v plném rozsahu navazuje na dosavadní podnikatelskou činnost zanikajících společností, zejména zanikající společnosti MND a.s., IČ: 27732932. K žádosti organizace ze dne 01.12.2010, týkající se změny organizace MND a.s., se přeevidovává změna organizace u níže uvedených dobývacích prostorů na

**MND a.s.**  
695 01 Hodonín, Úprkova 807/6  
IČ: 28483006

Uvedená změna se týká těchto stanovených dobývacích prostorů:

Název dobývacího prostoru	Ev. číslo DP	Dotčené katastrální území	Obec
Břeclav	4 0086	Břeclav	Město Břeclav
Dambořice	4 0040	Dambořice	Obec Dambořice
Dambořice I	4 0054	Dambořice	Obec Dambořice
Dambořice II	4 0061	Dambořice	Obec Dambořice
Dolní Bojanovice IV	4 0126	Dolní Bojanovice	Obec Dolní Bojanovice
Dolní Bojanovice VI	4 0021	Dolní Bojanovice	Obec Dolní Bojanovice
		Josefov u Hodonína	Obec Josefov
		Prušánky	Obec Prušánky
		Starý Poddvorov	Obec Starý Poddvorov
Dubňany I	4 0120	Dubňany	Město Dubňany
Dubňany II	4 0121	Dubňany	Město Dubňany
Heršpice	4 0116	Heršpice	Obec Heršpice
Hrušky	4 0036	Hrušky	Obec Hrušky
		Kostice	Obec Kostice
		Lanžhot	Město Lanžhot
		Moravská Nová Ves	Městys Moravská Nová Ves
		Tvrdonice	Obec Tvrdonice
		Týnec na Moravě	Obec Týnec
		Dolní Bojanovice	Obec Dolní Bojanovice
		Josefov u Hodonína	Obec Josefov
		Mikulčice	Obec Mikulčice
		Prušánky	Obec Prušánky
Chvalkovice	4 0032	Chvalkovice	Obec Chvalkovice
		Nemochovice	Obec Nemochovice
		Švábenice	Městys Švábenice
		Nové Hvězdlice	Městys Hvězdlice
		Staré Hvězdlice	Městys Hvězdlice
Kloboučky	4 0080	Kloboučky	Město Bučovice
		Mouřínov	Obec Mouřínov
Kloboučky I	4 0094	Kloboučky	Město Bučovice
Kloboučky II	4 0095	Kloboučky	Město Bučovice
Kloboučky III	4 0096	Kloboučky	Město Bučovice
Kloboučky V	4 0098	Kloboučky	Město Bučovice
Kloboučky VI	4 0099	Kloboučky	Město Bučovice
Kloboučky VII	4 0100	Kloboučky	Město Bučovice
Kloboučky VIII	4 0101	Kloboučky	Město Bučovice
Kloboučky IX	4 0102	Kloboučky	Město Bučovice
		Ždánice	Město Ždánice
Krumvůř	4 0090	Krumvůř	Obec Krumvůř
Ladná	4 0077	Ladná	Obec Ladná
Ladná I	4 0078	Ladná	Obec Ladná
Lanžhot	4 0070	Lanžhot	Město Lanžhot
Lanžhot I	4 0010	Lanžhot	Město Lanžhot

Lužice I	4 0015	Lužice u Hodonina	Obec Lužice
		Mikulčice	Obec Mikulčice
Moravská Nová Ves I	4 0051	Moravská Nová Ves	Městys Moravská Nová Ves
Mouřínov	4 0081	Mouřínov	Obec Mouřínov
Mouřínov I	4 0082	Mouřínov	Obec Mouřínov
Mouřínov II	4 0104	Mouřínov	Obec Mouřínov
Mouřínov III	4 0105	Mouřínov	Obec Mouřínov
Mouřínov IV	4 0106	Mouřínov	Obec Mouřínov
Mouřínov V	4 0107	Mouřínov	Obec Mouřínov
Nevojice	4 0091	Nevojice	Obec Nevojice
		Lovčice u Kyjova	Obec Lovčice
		Ždánice	Město Ždánice
		Mouchnice	Obec Mouchnice
		Snovídky	Obec Snovídky
Nový Poddvorov	4 0124	Nový Poddvorov	Obec Nový Poddvorov
Poštorná II	4 0052	Poštorná	Město Břeclav
Poštorná III	4 0085	Poštorná	Město Břeclav
Poštorná IV	4 0119	Poštorná	Město Břeclav
Prušánky	4 0112	Prušánky	Obec Prušánky
Prušánky I	4 0122	Prušánky	Obec Prušánky
Prušánky II	4 0123	Prušánky	Obec Prušánky
Starý Poddvorov	4 0125	Starý Poddvorov	Obec Starý Poddvorov
Tvrdonice	4 0037	Tvrdonice	Obec Tvrdonice
		Hrušky	Obec Hrušky
		Kostice	Obec Kostice
Týnec	4 0030	Týnec	Obec Týnec
		Moravská Nová Ves	Městys Moravská Nová Ves
Uhřice u Kyjova	4 0088	Uhřice u Kyjova	Obec Uhřice
Újezd u Brna	4 0071	Újezd u Brna	Město Újezd u Brna
Valtice I	4 0055	Valtice	Město Valtice
Valtice III	4 0111	Valtice	Město Valtice
Velké Bílovice	4 0006	Velké Bílovice	Město Velké Bílovice
		Moravský Žižkov	Obec Moravský Žižkov
		Ladná	Obec Ladná
		Podivín	Město Podivín
		Prušánky	Obec Prušánky
		Čejkovice	Obec Čejkovice
Velké Bílovice I	4 0115	Velké Bílovice	Město Velké Bílovice
Vícemilice	4 0108	Vícemilice	Město Bučovice
Vlkoš	4 0059	Vlkoš u Kyjova	Obec Vlkoš
Vlkoš I	4 0060	Vlkoš u Kyjova	Obec Vlkoš
Vlkoš II	4 0067	Vlkoš u Kyjova	Obec Vlkoš
Vracov I	4 0056	Vracov	Město Vracov
Vracov II	4 0057	Vracov	Město Vracov
Vracov III	4 0058	Vracov	Město Vracov

Žarošice	4 0089	Žarošice	Obec Žarošice
Žarošice I	4 0110	Žarošice	Obec Žarošice
Ždánice	4 0035	Ždánice	Město Ždánice
Ždánice I	4 0092	Ždánice	Město Ždánice
Ždánice II	4 0109	Ždánice	Město Ždánice

Zaevidování změny dobývacích prostorů v evidenci dobývacích prostorů vedené OBÚ v Brně bylo provedeno v souladu s vydaným oprávněním pro organizaci MND a.s., vydané Obvodním báňským úřadem v Brně, pod č.j. SBS 39685/2010/01, dne 03.01.2011, které nabylo právní moci dne 17.01.2011.

    
Obvodního báňského úřadu v Brně

**Rozdělovník:**

1. MND a.s., Úprkova 807/6, 695 01 Hodonín;
2. Město Břeclav, nám. T.G.Masaryka 3, 690 02 Břeclav;
3. Obec Dambořice, Dambořice č.p. 69, 696 35 Dambořice;
4. Obec Dolní Bojanovice, Hlavní 419, 696 17 Dolní Bojanovice;
5. Obec Hrušky, U zbrojnice 100, 691 56 Hrušky;
6. Obec Kostice, nám. Osvobození 445/14, 691 52 Kostice;
7. Město Lanžhot, Náměstí 177/2, 692 51 Lanžhot;
8. Městys Moravská Nová Ves, Dolní 230, 691 55 Moravská Nová Ves;
9. Obec Tvrdonice, nám. Míru 96/31, 691 53 Tvrdonice;
10. Obec Týnec, Náves 1, 691 54 Týnec;
11. Obec Josefov, Hlavní 131, 696 21 Josefov;
12. Obec Mikulčice, Mikulčice č.p. 245, 696 19 Mikulčice;
13. Obec Prušánky, Prušánky č.p.100, 696 21 Prušánky;
14. Obec Chvalkovice, Chvalkovice č.p. 61, 683 42 Chvalkovice;
15. Obec Nemochovice, Nemochovice č.p. 132, 683 33 Nemochovice;
16. Městys Švábenice, Švábenice č.p. 18, 683 23 Švábenice;
17. Městys Hvězdlice, Hvězdlice č.p. 72, 683 41 Hvězdlice;
18. Město Bučovice, Jiráskova 502, 685 01 Bučovice;
19. Obec Krumvíř, Krumvíř č.p. 184, 691 73 Krumvíř;
20. Obec Lužice, Česká 592/1, 696 18 Lužice;
21. Obec Mouřínov, Mouřínov č.p. 190, 685 01 Bučovice;
22. Obec Nevojice, Nevojice č.p. 33, 685 01 Bučovice;
23. Obec Starý Poddvorov, Starý Poddvorov č.p. 230, 696 16 Starý Poddvorov;
24. Obec Mutěnice, Masarykova 200, 696 11 Mutěnice;
25. Obec Uhřice, Uhřice č.p. 177, 696 34 Uhřice u Kyjova;

26. Město Újezd u Brna, Újezd u Brna č.p. 107, 664 53 Újezd u Brna;
27. Město Valtice, nám. Svobody 21, 691 42 Valtice;
28. Město Velké Bílovice, nám. Osvoboditelů 570, 691 02 Velké Bílovice;
29. Obec Moravský Žižkov, Bílovská 145, 691 01 Moravský Žižkov;
30. Město Podivín, Masarykovo nám. 20/180, 691 45 Podivín;
31. Obec Vlkoš, Vlkoš č.p. 95, 696 41 Vlkoš u Kyjova;
32. Město Vracov, nám. Míru 202, 696 42 Vracov;
33. Obec Žarošice, Žarošice č.p. 14, 696 34 Žarošice;
34. Město Ždánice, Městečko 787, 696 32 Ždánice;
35. Obec Lovčice, Lovčice č.p. 118, 696 39 Lovčice;
36. Obec Snovídky, Snovídky č.p. 1, 683 33 Snovídky;
37. Obec Nevojice, Nevojice č.p. 33, 685 01 Nevojice;
38. Obec Mouchnice, Mouchnice č.p. 7, 683 33 Mouchnice;
39. Obec Čejkovice, Templářská 500, 696 15 Čejkovice;
40. Obec Ladná, Masarykova 119/60, 691 46 Ladná;
41. Katastrální úřad pro Jihomoravský kraj, Katastrální pracoviště Hodonín, Dobrovolského 255, 695 01 Hodonín;
42. Katastrální úřad pro Jihomoravský kraj, Katastrální pracoviště Kyjov, Masarykovo náměstí 57, 697 01 Kyjov;
43. Katastrální úřad pro Jihomoravský kraj, Katastrální pracoviště Břeclav, Sady 28. října 16/720, 690 02 Břeclav;
44. Katastrální úřad pro Jihomoravský kraj, Katastrální pracoviště Vyškov, II. odboje 1, 682 01 Vyškov;
45. Český báňský úřad, Kozí 4, P.O.BOX 140, 110 01 Praha 1;
46. Ministerstvo průmyslu a obchodu ČR, Na Františku 32, 110 15 Praha 1;
47. Ministerstvo životního prostředí, odbor výkonu státní správy VII, Mezírka 1, 602 00 Brno;
48. Krajský úřad Jihomoravského kraje, Odbor životního prostředí, Žerotínovo nám. 3/5, 602 00 Brno;
49. Česká geologická služba - Geofond, Odbor informací o nerostných surovinách, Kostelní 26, 170 06 Praha 7;
50. Městský úřad Hodonín, Stavební úřad, Horní Valy 3655/2, 695 01 Hodonín;
51. Městský úřad Břeclav, Stavební úřad, T.G. Masaryka 3, 690 02 Břeclav;
52. Městský úřad Kyjov, Stavební úřad, Masarykovo náměstí 30/5, 697 22 Kyjov;
53. Městský úřad Bučovice, Stavební úřad, Jiráskova 502, 685 01 Bučovice;
54. Městský úřad Ždánice, Stavební úřad, Městečko 787, 696 32 Ždánice;
55. Městský úřad Hustopeče, Stavební úřad, Dukelské náměstí 2/2, 693 17 Hustopeče;
56. Městský úřad Šlapanice u Brna, Stavební úřad, Masarykovo náměstí 7, 664 51 Šlapanice;
57. Městský úřad Velké Bílovice, Stavební úřad, náměstí Osvoboditelů 570, 691 02 Velké Bílovice;
58. Městský úřad Vyškov, Stavební úřad, Masarykovo náměstí 1/108, 682 00 Vyškov.

## Ověřovací doložka konverze na žádost do dokumentu v listinné podobě

Ověřuji pod pořadovým číslem 16072125-8325-110209094827, že tento dokument v listinné podobě, který vznikl převedením z dokumentu obsaženého v datové zprávě, skládajícího se z 5 listů, se shoduje s obsahem dokumentu, jehož převedením vznikl.

Autorizovanou konverzí dokumentu se nepotvrzuje správnost a pravdivost údajů obsažených v dokumentu a jejich soulad s právními předpisy.

Vstupující dokument obsažený v datové zprávě byl podepsán zaručeným elektronickým podpisem založeným na kvalifikovaném certifikátu vydaném akreditovaným poskytovatelem certifikačních služeb a platnost zaručeného elektronického podpisu byla ověřena dne 09.02.2011 v 09:48:30. Zaručený elektronický podpis byl shledán platným ve smyslu ověření integrity dokumentu, tzn. dokument nebyl změněn, a ověření platnosti kvalifikovaného certifikátu bylo provedeno vůči poslednímu zveřejněnému seznamu zneplatněných kvalifikovaných certifikátů vydanému k datu 09.02.2011 08:30:19.

### Údaje o zaručeném elektronickém podpisu:

Číslo kvalifikovaného certifikátu **0F 7B E7**, kvalifikovaný certifikát byl vydán akreditovaným poskytovatelem certifikačních služeb **PostSignum Qualified CA 2, Česká pošta, s.p. [IČ 47114983]** pro podepisující osobu (označující osobu) **OBÚ Brno, úřad Brno, 00162, Český báňský úřad [IČ 00025844]**.

### Údaje o časovém razítku:

K dokumentu nebylo připojeno kvalifikované časové razítko

### Subjekt, který autorizovanou konverzi dokumentu provedl:

### Datum vyhotovení ověřovací doložky:

09.02.2011

### Jméno, příjmení a podpis osoby, která autorizovanou konverzi dokumentu provedla:

### Otisk úředního razítka:



### Poznámka:

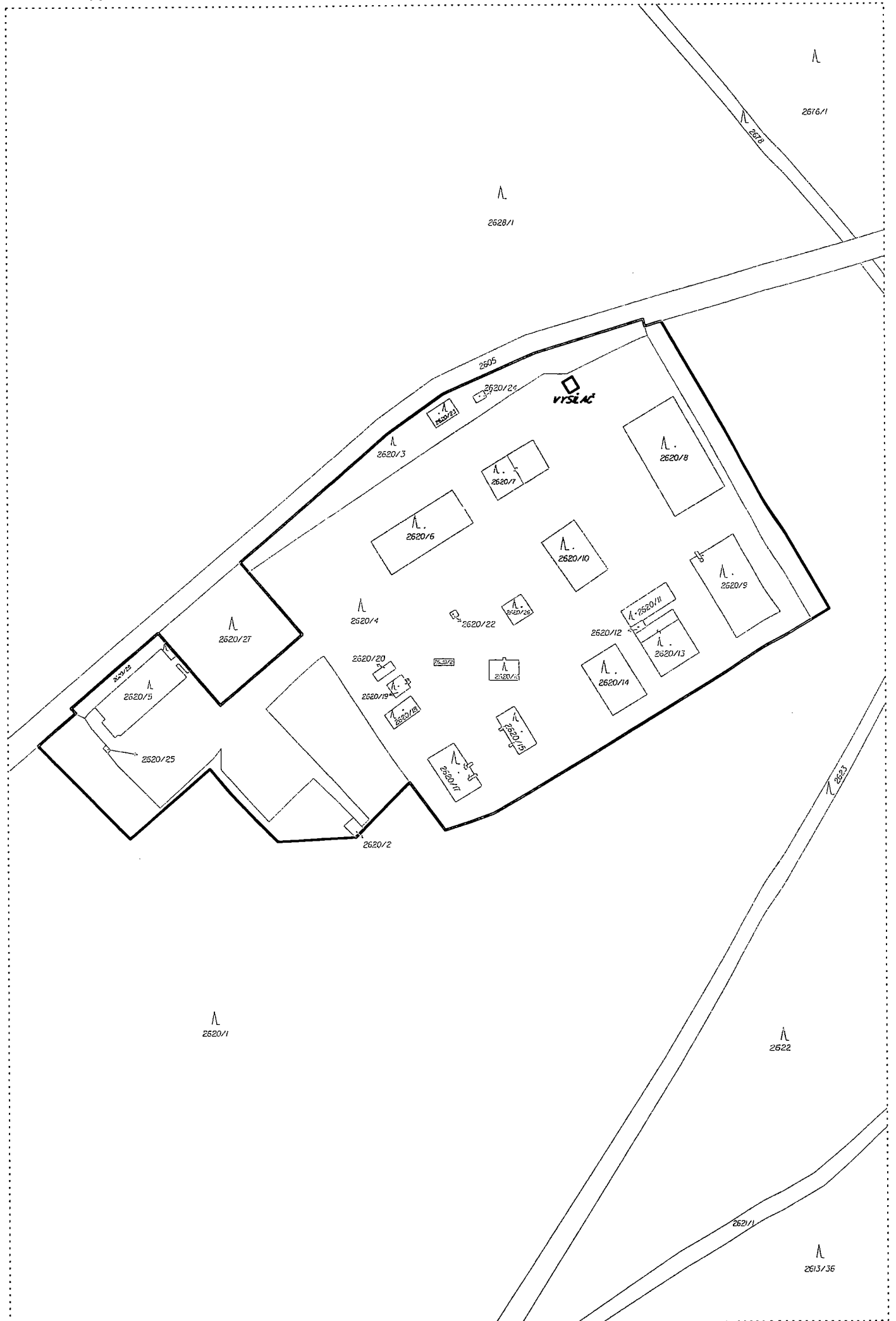
*V době od uveřejnění seznamu kvalifikovaných certifikátů, vůči kterému byla ověřována platnost kvalifikovaného certifikátu, do provedení autorizované konverze dokumentů mohlo dojít k zneplatnění kvalifikovaného certifikátu.*

*Kontrolu této ověřovací doložky lze provést v centrální evidenci ověřovacích doložek přístupně způsobem umožňujícím dálkový přístup na adrese <https://www.czechpoint.cz/overovacidolozky>.*


Dosavadní stav				Vymezená zájmová plocha										
Označení pozemku parc. číslem	Výměra parcely		Druh pozemku Způsob využití	Označení pozemku parc. číslem(KN)	Výměra parcely		Druh pozemku Způsob využití	Poznámka	Porovnání se stavem evidence právních vztahů					
	ha	m <sup>2</sup>			ha	m <sup>2</sup>			Díl přechází z pozemku označeného v		Číslo listu vlast..	Výměra dílu		Označení dílu
								katastru nemovitostí	dřívější poz.evidence	ha		m <sup>2</sup>		
SEZNAM SOUŘADNIC (S-JTSK)														
č.b. Y X č.b. Y X														
				STAVBY			stavba	celá	č.b.	Y	X	č.b.	Y	X
				2620/23			stavba	celá	1	567544.16	1174840.27	27	567408.12	1174864.84
				2620/6			stavba	část	2	567532.20	1174830.03	28	567416.18	1174867.44
				2620/7			stavba	celá	7	567504.07	1174859.95	29	567427.27	1174852.39
				2620/8			stavba	celá	8	567515.10	1174869.57	30	567444.38	1174869.50
				2620/10			stavba	celá	9	567352.89	1174709.59	31	567468.80	1174870.62
				2620/14			stavba	celá	10	567348.57	1174708.31	32	567475.22	1174864.22
				2620/19			stavba	celá	11	567347.71	1174708.07	33	567483.13	1174856.07
				CELKEM					12	567295.00	1174798.47	34	567490.12	1174847.79
				POZEMKY					13	567300.62	1174801.83	35	567533.68	1174828.53
				2620/1				část	14	567309.84	1174807.35	36	567434.04	1174743.09
				2620/2				celá	15	567318.67	1174812.71	37	567416.30	1174730.56
				2620/3				celá	16	567326.38	1174817.44	38	567387.85	1174717.93
				2620/4				část	17	567334.08	1174822.11	39	567353.50	1174707.42
				2620/4			vysilač	část	18	567341.64	1174826.67	40	567506.26	1174805.02
				2620/5				celá	19	567349.31	1174831.33	41	567486.74	1174827.79
				2620/7				část	20	567357.31	1174836.15	42	567460.92	1174805.66
				2620/9				celá	21	567362.50	1174839.31	43	567480.45	1174782.89
				2620/11				celá	22	567369.85	1174843.83	44	567378.79	1174727.08
				2620/12				celá	23	567377.65	1174848.47	45	567375.84	1174725.33
				2620/13				celá	24	567385.32	1174853.03	46	567373.76	1174728.79
				2620/15				celá	25	567393.00	1174857.63	47	567376.72	1174730.57
				2620/16				celá	26	567400.85	1174862.18			
				1620/17				celá						
				2620/18				celá						
				2620/20				celá						
				2620/21				celá						
				2620/22				celá						
				2620/24				celá						
				2620/25				celá						
				2620/26				celá						
				2620/28				celá						
				CELKEM										

MND a.s. Úprkova 807/6, Hodonín	Okres : Hodonín	Obec : Ždánice	K.Ú. : Ždánice
	Číslo zak.	Mapový list: DKM	Měř.: 1:1500
	<b>EVIDENČNÍ ÚDAJE o pozemcích</b>		

Manipulační plocha pro průzkum a těžbu v k.ú. Ždánice	Potvrdil:
Plocha SNaPS Ždánice	
Dne: 7.3.2025	26/2025 12.3.2025
Vyhotovil: 	Datum, razítko, podpis







NABYLO PRÁVNÍ MOCI	15. 8. 2003	①
DNE:		
Podpis:		
Datum:	6. 10. 2003	

# OBVODNÍ BÁŇSKÝ ÚŘAD v BRNĚ

V Brně dne 4.7.2003

č.j. 2687/03

## ROZHODNUTÍ

Obvodní báňský úřad v Brně, jako věcně a místně příslušný orgán státní báňské správy, na základě žádosti organizace

**Moravské naftové doly, a.s.**

**Hodonín, Úprkova 807/6, PSČ 695 30**

**IČ: 46346333**



zaevidované na Obvodním báňském úřadě v Brně dne 25.4.2003, pod č.j. 2687/03,

### mění

podle ustanovení § 28 zákona č. 44/1988 Sb., o ochraně a využití nerostného bohatství (horní zákon), v platném znění, dobývací prostor

### ŽDÁNICE

evidenční číslo 4 0035,

o plošném obsahu  km<sup>2</sup> na plošný obsah  km<sup>2</sup>.

Hranice zmenšeného dobývacího prostoru Ždánice tvoří nepravidelný 9-ti úhelník o vrcholech 1, 2, 3, 16, 17, 18, 19, 20 a 21 s vrcholy určenými souřadnicemi v platném souřadnicovém systému JTSK.

#### Seznam souřadnic vrcholů

Vrchol	X	Y
1	1 174 778.00	569 461.00
2	1 174 200.00	568 900.00
3	1 172 846.00	567 945.00
16	1 172 826.62	567 806.31
17	1 173 290.00	567 410.00
18	1 173 690.00	567 910.00
19	1 174 240.00	568 020.00
20	1 175 340.00	567 920.00
21	1 175 220.61	569 103.92

Dobývací prostor je pod povrchem omezen svislými rovinami vedenými povrchovými hranicemi a výškové ohraničení není stanoveno. Hranice dobývacího prostoru jsou navrženy tak, aby byly respektovány zájmy hospodárného dobývání výhradního ložiska Ždánice - miocén a současně, aby byly respektovány zájmy dotčených právnických i fyzických osob, jichž se těžební činnost na ložisku dotýká.

- Dobývací prostor se nachází na katastrálním území Ždánice na rozloze [REDACTED] km<sup>2</sup>.
- Identifikační čísl. území 794961
- Okres Hodonín - kód okresu CZ0625.
- ZUJ obce Ždánice - 586803

Dobývací prostor byl stanoven pro dobývání výhradního ložiska ropy a zemního plynu.

Zásoby ložiska ropy a zemního plynu, na ložisku Ždánice - miocén byly schváleny rozhodnutím o zásobách v dobývacím prostoru Ždánice v roce 1993 ve výši geologických zásob - [REDACTED] tun ropy a [REDACTED] m<sup>3</sup> zemního plynu. Na ložisku Ždánice - miocén jsou evidovány k 1.1.2003 zásoby ve výši [REDACTED] tun ropy a [REDACTED] m<sup>3</sup> zemního plynu.

Zásoby ložiska ropy a zemního plynu, na ložisku Ždánice - Krystalinikum 1, byly schváleny rozhodnutím o zásobách v dobývacím prostoru Ždánice v roce 1992 ve výši geologických zásob - [REDACTED] tun ropy a [REDACTED] m<sup>3</sup> zemního plynu. Na ložisku Ždánice - miocén jsou evidovány k 1.1.2003 zásoby ve výši [REDACTED] tun ropy a [REDACTED] m<sup>3</sup> zemního plynu.

Podmínky stanovené rozhodnutím Federálního ministerstva paliv a energetiky, ze dne 25.5.1983, zn: 659/90, o stanovení dobývacího prostoru Ždánice zůstávají nezměněny.

Obvodní báňský úřad v Brně

**stanovuje**

podle ustanovení § 27 odst. 1 zákona č. 44/1988 Sb., o ochraně a využití nerostného bohatství (horní zákon), v platném znění, pro předmětnou část rozděleného dobývacího prostoru Ždánice, název

**NEVOJICE**

evidenční číslo 4 0091

o plošném obsahu [REDACTED] km<sup>2</sup>.

Hranice dobývacího prostoru Nevojice tvoří nepravidelný 12-ti úhelník o vrcholech 4, 5, 6, 7, 8, 9, 10, 11, 12, 13, 14 a 15 s vrcholy určenými souřadnicemi v platném souřadnicovém systému JTSK.

### Seznam souřadnic vrcholů

Vrchol	X	Y
4	1 172 700.00	566 900.00
5	1 172 104.00	566 825.00
6	1 172 198.00	565 201.00
7	1 174 762.00	565 016.00
8	1 175 457.00	567 308.00
9	1 175 756.00	568 672.00
10	1 175 220.61	569 103.92
11	1 175 340.00	567 920.00
12	1 174 240.00	568 020.00
13	1 173 690.00	567 910.00
14	1 173 290.00	567 410.00
15	1 172 826.62	567 806.31

Dobývací prostor je pod povrchem omezen svislými rovinami vedenými povrchovými hranicemi a výškové ohraničení není stanoveno. Hranice dobývacího prostoru jsou navrženy tak, aby byly respektovány zájmy hospodárného dobývání výhradního ložiska Ždánice – krystalinikum I a současně, aby byly respektovány zájmy dotčených právnických i fyzických osob, jichž se těžební činnost na ložisku dotýká.

– Dobývací prostor se nachází na katastrálních územích:

Ždánice	■	km <sup>2</sup>
Nevojice	■	km <sup>2</sup>
Lovčice u Kyjova	■	km <sup>2</sup>
Snovídky	■	km <sup>2</sup>
Mouchnice	■	km <sup>2</sup>

Katastrální území		Obec		Okres	
název	IČ ÚTJ	název	IČZUJ	název	kód
Ždánice	794961	Ždánice	586803	Hodonín	CZ0625
Lovčice u Kyjova	687642	Lovčice	586340	Hodonín	CZ0625
Nevojice	704334	Nevojice	593427	Vyškov	CZ0626
Snovídky	751481	Snovídky	593591	Vyškov	CZ0626
Mouchnice	699969	Mouchnice	593354	Vyškov	CZ0626

Dobývací prostor Nevojice byl stanoven pro dobývání výhradního ložiska ropy a zemního plynu.

Zásoby ložiska ropy a zemního plynu, Ždánice – krystalinikum I byly schváleny rozhodnutím o zásobách v dobývacím prostoru Nevojice v roce 1992 ve výši geologických zásob – ■ tun ropy a ■ m<sup>3</sup> zemního plynu. Ve stanoveném dobývacím prostoru Nevojice jsou evidovány k 1.1.2003 zásoby ve výši ■ tun ropy a ■ m<sup>3</sup> zemního plynu.

Podmínky stanovené rozhodnutím Federálního ministerstva paliv a energetiky, ze dne 25.5.1983, zn: 659/90, o stanovení dobývacího prostoru Ždánice zůstávají nezměněny.

### **Odůvodnění:**



Dobývací prostor Ždánice byl stanoven rozhodnutím Federálního ministerstva paliv a energetiky, ze dne 25.5.1983, zn: 659/90. V současné době je dobývací prostor Ždánice, evidenční číslo 4 0035, o plošném obsahu [REDAKCE] km<sup>2</sup> stanoven pro organizaci Moravské naftové doly, a.s., Hodonín, Úprkova 807/6, PSČ 695 30, IČ: 46346333.

V důsledku řešení geologické situace, pro dvě geneticky odlišná ložiska, požádala organizace Moravské naftové doly, a.s., Hodonín, Úprkova 807/6, PSČ 695 30, IČ: 46346333, dne 25.4.2003 zdejší úřad o rozdělení dobývacího prostoru Ždánice na dva dobývací prostory Ždánice a Nevojice.


Při stanovení dobývacího prostoru Ždánice a při dalších řízeních před státní báňskou správou týkajících se hornické činnosti byly vyřešeny všechny střety zájmů a proto bylo upuštěno od místní šetření spojeného s ústním jednáním. Vznikem nových dobývacích prostorů Ždánice a Nevojice na ploše původního dobývacího prostoru Ždánice byl vyřešen problém dvou odlišných ložisek, nebyly překročeny hranice původního dobývacího prostoru Ždánice, tím nebyly porušeny vlastnická práva a jiná práva k pozemkům nebo stavbám v jejímž územním obvodu se dobývací prostor nachází, nebyly porušeny ani právem chráněné zájmy a zvláštní předpisy pro ochranu chráněných zájmů.

### **Poučení o opravném prostředku:**

Proti tomuto rozhodnutí můžete podle ustanovení § 54 zák. č. 71/1967 Sb., o správním řízení (správní řád) podat odvolání do 15-ti dnů ode dne doručení k Českému báňskému úřadu v Praze prostřednictvím Obvodního báňského úřadu v Brně.



předseda Obvodního báňského úřadu v Brně



Rozdělovník:

*Účastníci řízení – doručení do vlastních rukou*

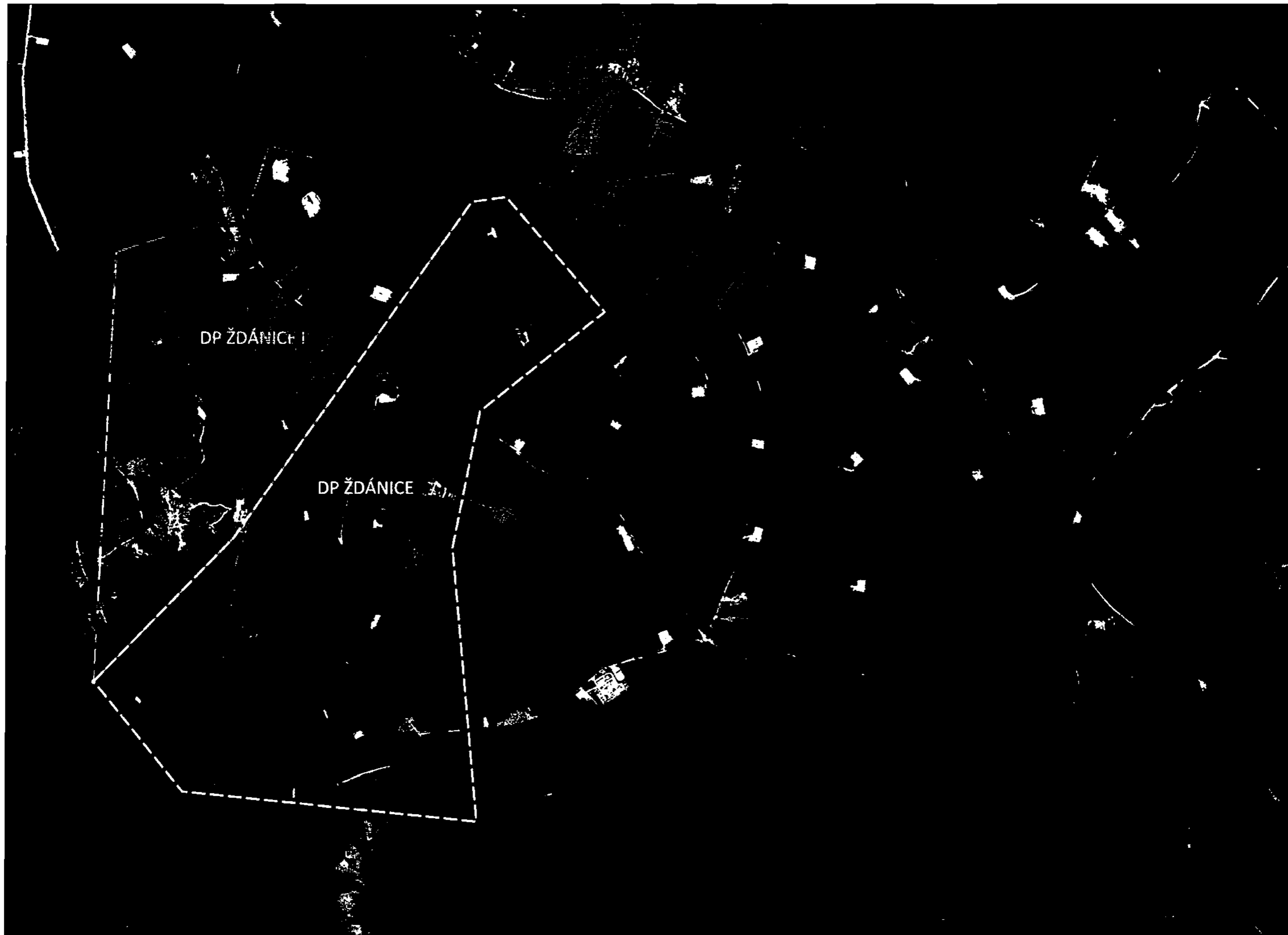
1. Moravské naftové doly, a.s., Úprkova 807/6, PSČ 695 30 Hodonín
2. Město Ždánice, 696 32 Ždánice
3. Obec Nevojice, 685 01 Nevojice
4. Lesy České republiky s.p., Přemyslova 1106, 501 68 Hradec Králové

*Dotčené orgány státní správy – doručení.*

5. Městský úřad Bučovice, Stavební úřad, Jiráskova 502, 685 01 BUČOVICE
6. Městský úřad Ždánice, Stavební odbor, Městečko 787, 69632 Ždánice
7. Český báňský úřad v Praze, Kozí 4, PRAHA 1
8. Katastrální úřad v Hodoníně, Dobrovolského 255, 695 01 Hodonín
9. Ministerstvo průmyslu a obchodu ČR, Na Františku 32, 110 15 PRAHA
10. Ministerstvo životního prostředí, Vršovická 65, PRAHA 10

*Ostatní – na vědomí – obyčejně*

11. Česká geologická služba - GEOFOND ČR, Odbor informací o nerostných surovinách,  
Kostelní 26, 176 06 PRAHA




DP ŽDÁNICE I

DP ŽDÁNICE II

10.6.1997

## Obvodní báňský úřad v Brně

Cejl 13, PSČ 601 42



Moravské naftové doly a.s.  
Úprkova 6  
695 30 HODONÍN

VÁŠ DOPIS ZNAČKY / ZE DNE

NAŠE ZNAČKA  
808/97-511-08

VYRIZUJE / LINKA

BRNO

21.5.1997

Věc:

Povolení hornické činnosti v DP Ždánice pro lokalitu výhradního ložiska ropy a zemního plynu Krystalinikem I.

K vaší žádosti ze dne 16.1.1997 / č.j. OBŮ 247/97/ a na základě výsledků ústního jednání, které se konalo dne 14.2.97 na MND a.s. v Hodoníně,

### POVOLUJE

Obvodní báňský úřad v Brně podle § 17, odst.4 zákona ČNR č.61/1988 Sb., ve znění pozdějších předpisů o hornické činnosti, výbušninách a o státní báňské správě a podle vyhlášky ČBÚ č. 104/1988 Sb, ve znění vyhl.č. 242/1993 Sb, o hospodárném využívání výhradních ložisek o povolování a ohlašování hornické činnosti a ohlašování činnosti prováděné hornickým způsobem, hornickou činností v dobývacím prostoru Ždánice č. 4 0035 při **exploataci** výhradního ložiska ropy a zemního plynu na ložisku Krystalinikem I.

Předmětná těžební činnost se povoluje v rozsahu vyznačeném v dokumentaci " Plán těžby naleziště Ždánice, schválené vedoucím organizace dne 16.1.1997, která je přílohou Vaší žádosti.

Při provádění těžební činnosti musí být dodržen výše uvedený plán a tyto další

### Podmínky :

- 1/ Zajišťování a realizování dané hornické činnosti / HČ/ bude prováděno v hranicích stanoveného dobývacího prostoru /DP/ oprávněnou organizací v souladu s platnými horními a souvisejícími předpisy.
- 2/ Při realizování dané HČ musí být zajišťována průběžná měření, sledování, vyhodnocování a evidování o vývoji těžby

TELEFON: 45 32 12 74  
45 21 03 37  
45 21 03 38

BANKOVNÍ SPOJENÍ:  
SBČS - ústředí Praha 1  
ČBÚ - číslo účtu: 4021-001/0710

IČO:  
025844

FAX: 45211178

kapalných a plynných médií ložiskových poměrů, vývoji ložiskového tlaku, planového faktoru a vývoje hranic voda-ropa - plyn.

- 3/ Čerpání finančních rezerv na sanaci a rekultivaci pozemků dotčených danou HČ budou zajišťovány v souladu s vypracovanou dokumentací a v souladu s platnými horními předpisy v potřebné výši na základě vydání povolení od OBÚ.
- 4/ Při zajišťování dané HČ musí být plněny podmínky z platných rozhodnutí a souhlasů o **vynětí** pozemků z LPF / ZPF/ :
  - rozhodnutí RŽP OkÚ Hodonín č.j. ŽP/95/54/3792/221 /§4/ ze dne 4.12.1995,
  - Rozhodnutí RŽP OkÚ Hodonín č.j.ŽP/94/54/295/221 / § 4/ ze dne 1.6.1994,
  - Rozhodnutí RŽP OkÚ Hodonín č.j. ŽP/97/54/379/221 ze dne 24.1.1997,
  - Rozhodnutí RŽP OkÚ Hodonín č.j. ŽP/94/54/115/221 ze dne 14.1.1994,
  - Rozhodnutí RŽP OkÚ Hodonín č.j. ŽP 93/54/3340/221 /D/ ze dne 2.11. 1993,
  - Rozhodnutí RŽP OkÚ hodonín č.j. ŽP/97/54/379/221 ze dne 24.1.1997,
  - Rozhodnutí RŽP OkÚ Hodonín č.j. ŽP/94/54/3864/221 / §4/ ze dne 30.12.1994,
  - Rozhodnutí RŽP OkÚ Vyškov, zn. ŽP 1089/94-221, ze dne 29.7.1994,
  - Rozhodnutí RŽP OkÚ Vyškov zn. ŽP 1/95-221 ze dne 3.1.1995,
  - Rozhodnutí RŽP OkÚ Vyškov zn. ŽP 2101/95-221 ze dne 14.12.1995,
  - Rozhodnutí RŽP OkÚ Vyškov zn. Les.434/93-221 ze dne 30.8. 1993,
  - Rozhodnutí VLHZ ONV Vyškov č.j. Les/55/86 - zn.221 ze dne 12.2.1986
  - Rozhodnutí ministerstva lesního a vodního hospodářství a dřevozpracujícího průmyslu ČR, č.j. 25 569/1211/OSS/88 ze dne 20.5.1988,
  - Rozhodnutí JmKNV, OVLHZ zn. Les 2998/86/221/Pro ze dne 25.4.1987
- 5/ Pro zajištění bezpečnosti v DP ve vztahu k provozovanému objektu střelnice, musí být dokončena novelizace uzavřené dohody s orgánem příslušného vojenského útvaru.
- 6/ Bude dokončeno uzavření příslušných dohod s kompetentními orgány RŽP OkÚ Vyškov a Hodonín a s organizací Lesy ČR s.p. k problematikám, které se týkají organizování a provádění jakýchkoliv honů a lovů zvěře v hranicích stanoveného DP.

- 7/ S ohledem na stávající časové omezení dohod k zajišťování HČ na lesních pozemcích musí být dokončeno uzavření nových dohod o vyřešení majetkových vztahů k pozemkům s jejich majiteli.
- 8/ Musí být zajišťováno plnění podmínek z vyjádření MŽP ČR ÚO BR v Brně, které zní / citace/:
- " .. z hlediska ochrany výhradních ložisek nerostů nemá ÚOBR MŽP ČR námitek proti pokračování hornické činnosti v DP Ždánice v rozsahu " Plánu těžby náleziště Ždánice, zpracovaného organizací MND a.s. Hodonín v Ol/1997 v časovém horizontu do cca r. 2014. Zdůrazňuje se, že při této hornické činnosti je nutno dodržet podmínky ochrany životního prostředí dané RŽP Okresních úřadů Hodonín a Vyškov. Zejména se jedná o technicky dokonalé zabezpečení pracoviště pro exploataci, dopravu a zpracování ropy i zemního plynu tak, aby nemohlo dojít k úniku především ropy do horninového prostředí, nebo do podzemních i povrchových vod nad výhradním ložiskem a aby nedošlo k ohrožení nebo zhoršení životního prostředí " .
- / spis MŽP ČR ÚO Brno ze dne 26.2.1997, č.j. OBŮ 905/97/
- 9/ Musí být zajišťováno plnění podmínek z vyjádření RŽP Oků v Hodoníně, které zní / citace/ :
- " pracemi nesmějí být poškozeny lesní porosty, ani volně rostoucí dřeviny. K pracem v přírodní rezervaci " U vrby a jejím ochranném pásmu musí být vyžádán souhlas RŽP Oků Hodonín " .
- " Z vodohospodářského hlediska je těžba možná za podmínky, že veškerá pracoviště sloužící k těžbě, dopravě a zpracování ropy, budou dokonale zabezpečena před možností úniku ropy do horninového prostředí nebo povrchové či podzemní vody tak, jak stanoví vyhl.č.6/1977 Sb., a pro případné havarijní úniky bude předem zpracován a schválen " Plán opatření pro případ havarijního zhoršení jakosti vod" tak, jak stanoví zmíněná vyhláška.
  - " Při provádění těžby a následné rekultivaci dotčených zemědělských pozemků požadujeme dodržovat podmínky stanovené v rozhodnutích, příp.souhlasech vydaných příslušným orgánem ochrany ZPF",
  - " SSL doporučuje v rámci možností používané technologie využívat existující sondy. V případě dotčení pozemků určených k plnění funkcí lesa je nutné **vynětí** / spis RŽP Oků Hodonín č.j. ŽP/96/vyj.-3502 ze dne 28.12.1996, č.j. OBŮ 304/97/.
- 10/ Musí být zajišťováno plnění podmínek z vyjádření RŽP Oků ve Vyškově, které zní / citace/:
- " Vodohospodářský orgán zjistil, že navrhované prodloužení těžby do roku 2014 je z hlediska vodohospodářského možné za předpokladu splnění těchto podmínek:

- a/ konstrukce podlahy a zařízení prostorů provozů, kde dochází k manipulaci s látkami nebezpečnými vodám nebo budou v těchto prostorách umístěny stroje či zařízení s náplní těchto látek / vyhl. MLHV ČR č.6/1977 Sb. / , musí být upraveny tak, aby při event. havarijním úniku těchto látek, nebo při úklidu bylo zjištěno jejich zachycení a vyloučen únik do podzemních vod a venkovního prostoru.
- b/ Zkoušky těsnosti potrubních rozvodů požadujeme provádět podle ČSN 75 3415 v souvislosti s ČSN 83 0916:  
- u ocel.potrubí původního s rizikem havarie z příčiny důlkové koroze jednou za rok,  
- u nového sklolaminátového potrubí s garancí životnosti 20 let nejméně jednou za 5 let,  
- u nádrží dle cit. ČSN. Protokoly z provedených zkoušek budou zasílány vodospod.orgánu.
- c/ Jednotlivá pracoviště vrtů-těžebních plošén budou doplněnao monitoring stavu horninového prostředí, měření a vyhodnocení podle metodického pokynu MŽP ČR z 31.7.96, bude prováděno na všech těžebních pracovištích jednou za rok. Výsledky budou zasílány vodohospod.orgánu.
- d/ Dokumentace k případným úpravám jednotlivých těžebních plošin k jejich likvidaci a sanaci a výměně potrubí budou jednotlivě předkládány vodohospod.orgánu k posouzení, jejich součástí bude i vyhodnocení stavu horninového prostředí podle předchozího bodu.
- e/ Veškeré odpadní vody musí být neškodně likvidovány na zařízení k tomu určenému.
- f/ Výše uvedený výčet podmínek a požadavků nezbavuje investora / provozovatele/ povinnosti dodržovat ustanovení plynoucíz příslušných obecně závazných předpisů pro předmětnou stavbu a provoz.
- "většina zájmového území ložiska Ždánice se nachází v prostoru přírodního parku Ždánický les, je proto zcela nezbytné, aby rekultivační zásahy byly prováděny citlivě a se zřetelem k této skutečnosti".
  - " na zájmové ploše sondy Ždánice 69, která je umístěna částečně na ZPF, bude provedeno na žádost investora dočasné odnětí zemědělské půdy ze ZPF s následnou rekultivací za předpokladu splnění následujících podmínek :
  - dodržování zák.č. 334/92 Sb. § 8 a vyhl.č.13/94 Sb.  
MŽP  
z obvodu ZPF 4  
„oproti se vodopod. org. dle ZPF“
  - před prováděním rekultivace provést rozbor zeminy na možnost kontaminacepůdy ropnými a jinými

látkami. Výsledek předložit orgánu ochrany ZPF.

- ukončení poslední etapy biologické rekultivace bude oznámeno orgánu ochrany ZPF, který vydal rozhodnutí o odvodech, že rekultivace byla ukončena, aby mohlo být provedeno převzetí rekultivovaných pozemků vlastníky nebo nájemci a aby mohla být ukončena povinnost platit odvozy za odnětí této půdy.
  - V maximální možné míře využívat stávajících ploch sond, které jsou vyňaty z LPF.
  - V případě rozšiřování stávajících ploch vyjmutých z LPF, nebo při záboru nových ploch, toto projednat s vlastníkem lesa a dále postupovat dle ustanovení zákona č. 289/95 Sb. a vyhlášky č. 77/96 Sb.
  - " K vlastnímu plánu těžby nemá příslušný orgán státní správy v odpadovém hospodářství připomínek. Plán sanace a rekultivace území dotčeného těžbou / kap. 1.15/. Dle zákona č. 238/91 Sb. o odpadech v platném znění a souvisejících předpisů jsou zemina a stavební odpady znečištěné obsahem ropných látek zvláštním a nebezpečným odpadem / kat.č. 31423, 31426, atd./ a musí být v plném rozsahu likvidovány na zařízení k tomu určeném. Z tohoto důvodu doporučujeme v okolí sond provádět monitoring pro vyloučení kontaminace v neodtěžených vrstvách. Monitoring doporučujeme provádět po dobu 5-ti let po ukončení rekultivace / [redacted] /".  
/ spis RŽP OkÚ Vyskov zn.ŽP/2732/96 ze dne 13.3.1997/.
- 11/ Musí být plněny podmínky z vyjádření města Ždánice, která zní / citace/ :
- " při případných nových záborech lesních porostů pro účely průzkumu z těžby budou tyto v předstihu konzultovány s vedením města". / spis města Ždánice z 9.1.1997, příloha č.8 v dokumentaci plánu těžby/.
- 12/ Ostatní HČ / plán zajištění nebo plán likvidace, případně plán těžební otvírky/, musí být předmětem samostatného povolovacího řízení.
- 13/ Všechny nové skutečnosti a zajištění, které by mohly mít vliv na toto povolení, musí být bezodkladně oznámeny na OBÚ.
- 14/ S tímto rozhodnutím musí být seznámen určený vedoucí pracovník a všichni pracovníci, kterých se to týká.
- 15/ Časově se platnost tohoto rozhodnutí omezuje na dobu potřebnou k vytěžení zásob vyhrazeného nerostu pro ložisko krystaliniku I.

### Odůvodnění:

Předmětnou HČ bude provádět organizace v hranicích stanoveného dobývacího prostoru, která splňuje podmínky horních předpisů ve vztahu k oprávnění a odborné způsobilosti pro stanovené funkce, na lokalitě výhraniho ložiska Krystalinikum I.

Ze strany účastníků řízení a dotčených orgánů státní správy nebyly vzneseny žádné nesouhlasy s povolení pokračování těžební činnosti na daném ložisku v DP Ždánice s tím, že stanovené podmínky a požadavky byly zahrnuty do podmínek tohoto rozhodnutí.

Majetkoprávní vztahy k pozemkům, které s danou HČ souvisí, jsou řešeny uzavřením příslušných dohod s jejich majiteli.

Při dodržení platných ustanovení horních a souvisejících předpisů plánu těžby a podmínek tohoto rozhodnutí jsou vytvořeny podmínky k zajištění bezpečnosti provozu a ostatního právem chráněného zájmu. Proto bylo rozhodnuto jak výše uvedeno.

V souladu s platnými ust. zákona č. 20/1996 Sb., byl stanoven správní poplatek povolení dané HČ ve výši [REDAKCE]-Kč, který byl uhrazen kolgovými známkami vylepenými na originál tohoto rozhodnutí.

Proti tomuto rozhodnutí je možné podle ust. § 54 zákona č. 71/1967 Sb., o správním řízení / správní řád / podat odvolání k ČBÚ v Praze do 15-ti dnů ode dne jeho oznámení prostřednictvím OBÚ v Brně.


rozdělovník :

- 1/ MŽP ČR ÚO BR, Žerotínovo nám. 3/5, 601 56 Brno
- 2/ Okresní úřad RŽP v Hodoníně, Národní tř.25. 695 01 Hodonín
- 3/ Okresní úřad RŽP ve Vyškově, Nádražní 7, 682 12 Vyškov
- 4/ MěÚ ve Ždánicích, k rukám p.starosty, Městečko 787,696 32 Ždánice
- 5/ MěÚ ve Ždánicích, stavební odbor, 696 32 Ždánice
- 6/ OÚ v Nevojcích k rukám p.starosty, 685 01 Bučovice
- 7/ OÚ v Nemočicích, k rukám p.starosty,683 34 Nemočice
- 8/ Lesy ČR, s.p., ved.majetkoprávního odboru [REDAKCE],  
Přemyslova 1106 , 501 68 Hradec Králové
- 9/ Lesy ČR, s.p. Lesní správa v Bučovicích, 685 01 Bučovice
- 10/MND, a.s. v Hodoníně

144/7.1.97/S

# Obvodní báňský úřad v Brně

Cejl 13, PSČ 601 42



<p>Moravské naftové doly a.s. Hodonín Úprkova 6 695 30 H o d o n í n</p>
--

VAŠ DOPIS ZNAČKY / ZE DNE

NAŠE ZNAČKA

VYRIZUJE / LINKA

BRNO

Věc:

3372/97-511-08



29.7.1997

Nové znění bodu č. 6 podmínek z rozhodnutí o povolení hornické činnosti (HČ) v DP Ždánice

Obvodní báňský úřad v Brně na základě odvolání organizace Lesy ČR, s.p., Oblastní inspektorát Brno, ze dne 23.6.1997 (č.j. OBÚ 2873/97) proti rozhodnutí OBÚ zn. 808/97-511-08 ze dne 21.5.1997, o povolení HČ v DP Ždánice pro lokalitu výhradního ložiska ropy a zemního plynu Krystalinikum I a výsledku projednání tohoto odvolání s touto organizací a organizací MND, a.s. Hodonín dne 21.7.1997 na OBÚ (č.j. 3372/97), stejně tak projednání s dotčenými orgány státní správy RŽP OkÚ ve Vyškově 22.7.1997 (č.j. OBÚ 3375/97) a RŽP OkÚ v Hodoníně zn. ŽP/97/53/4951 ze dne 24.7.1997 v souladu s ust. § 57 odst. 1 zákona č. 71/1967 Sb o správním řízení (správní řád)

### S T A N O V Í :

1. Ruší se znění bodu č. 6 podmínek z rozhodnutí OBÚ zn.808/97-511-08 ze dne 21.5.1997, které zní (citace):  
"Bude dokončeno uzavření příslušných dohod s kompetentními orgány RŽP OkÚ Vyškov a Hodonín a s organizací Lesy ČR, s.p. k problematikám, které se dotýkají organizování a provádění jakýchkoliv honů a lovů zvěře v hranicích stanovného DP".
2. Nové znění bodu č. 6 v předmětném rozhodnutí zní (citace):  
"Bude zajištěno projednání s OkÚ RŽP Vyškov k problematikám honů a lovů zvěře v hranicích DP."
3. V ostatním podmínky z rozhodnutí zn. 808/97-511-08 ze dne 21.5.1997 zůstávají v platnosti a rozhodnutí platí pro HČ v daném DP.

### O D Ů V O D N Ě N Í :

Proti rozhodnutí o povolení HČ v DP Ždánice v zákonné lhůtě podala odvolání organizace Lesy ČR, s.p., Oblastní inspektorát Brno.

OBÚ v Brně s přihlédnutím k ust. § 57 odst 1 zák.č.71/1967Sb o správním řízení (správní řád) projednal toto odvolání s touto organizací a MND, a.s., Hodonín 21.7.1997 a na základě závěrů z tohoto projednání bylo zajištěno následně projednání s dotčenými orgány RŽP OkÚ, kterých se znění bodu č. 6 podmínek z předmětného rozhodnutí OBÚ zn. 808/97-511-08 ze dne 21.7.1997 dotýká.

S přihlédnutím k souhlasnému vyjádření všech, kterých se daná podmínka bodu č. 6 týká, mohlo být v souladu s citovaným ustanovením zák. č. 71/1967 Sb rozhodnuto OBÚ o novém znění daného bodu podmínek.

Proto bylo rozhodnuto jak výše uvedeno.

Proti tomuto rozhodnutí je možno podle ust. § 54 zák. č. 71/1967 Sb podat do 15 dnů ode dne jeho oznámení odvolání k ČBÚ v Praze cestou OBÚ v Brně.

Rozdělovník:

1. MŽP ČR ÚO pro brn. oblast  
Žerotínovo nám. 3/5, 602 00 Brno
2. OkÚ - RŽP Hodonín  
Národní tř. 25, 695 01 Hodonín
3. OkÚ - RŽP Vyškov  
Nádražní 7  
682 12 Vyškov
4. MěÚ ve Ždánicích  
Městečko 787, 696 32 Ždánice
5. MěÚ ve Ždánicích, stav.odbor  
696 32 Ždánice
6. Obecní úřad v Nevojcích  
685 01 Bučovice
7. Obecní úřad v Nemoticích  
683 34 Nemotice
8. Lesy ČR, s.p., ved. majetkopráv.  
odboru [redacted]  
Přemyslova 1106, 501 68 Hradec Králové
9. Lesy ČR s.p., obl.inspektorát Brno  
Dukelská 89, 614 00 Brno
10. Lesy ČR s.p., Lesní správa v Bučovicích  
685 01 Bučovice
11. MND, a.s., v Hodoníně  
Úprkova 6, 695 30 Hodonín

Městský úřad Ždánice - stavební úřad  
-----

Moravské naftové doly a.s.  
Hodonín

Ždánice 16.12.1992  
čj. S 519/92  
S 582/92  
S 770/92

K O L A U B A Č N Í R O Z H O D N U T Í

Nafta a.s. Gbely v zastoupení investora MND a.s. Hodonín podala dne 13.7.1992, 19.8.1992 a 30.10.1992 návrh na dílčí kolaudaci stavby "SNS Ždánice", která byla povolena rozhodnutím SÚ MěNV Ždánice dne 22.7.1988 pod čj. S 380/88.

Stavební úřad MÚ Ždánice podle § 82 odst. 1 zák. č. 50/76 Sb. ve znění zákona 263/92 Sb. /stavební zákon/

p o v o l u j e u ž i v á n í

stavby "Sběrné naftové středisko Ždánice", která má zabezpečit odtěžení, úpravu a expedici zásob ropy a doprovodného plynu z ložiska Ždánice - krystalikum I. Část objektů a provozních souborů včetně provozní budovy je umístěno v oploceném areálu na pozemku parc. č. 2620 dle EN les v k. ú. Ždánice /dle staré evidence par. č. 5637/2/. Celá stavba zasahuje do k. ú. Ždánice, Lovčice, Nevojice, Snovídky a Nemotice, vyjma telefonní přípojky ze SNS na nádraží Nemotice byla realizována v prostoru Ždánického lesa.

Kolaudace se týká následující objekty:

- S0 101 - odvodnění a odplynění ropy
- S0 102 - úprava a sušení plynu
- S0 103 - čerpací stanice
- S0 104 - úprava ložiskové vody, sběrní bazén
- S0 105 - skladování ropy
- S0 107 - kompresorová stanice plynu
- S0 109 - vnější potrubní rozvody
- S0 112 - uzemňovací síť SNS
- S0 126 - pomocné provozy
- S0 127 - EPS
- S0 128 - napojení na expediční produktovod
- S0 129 - rozvody tepla
- S0 130 - příjezdová komunikace k areálu SNS
- S0 131 - HTU
- S0 132 - konečné terénní úpravy
- S0 133 - vnitroareálová komunikace
- S0 135 - slaboproudé rozvody
- S0 140 - vnější osvětlení
- S0 141 - oplocení areálu SNS
- S0 142 - vnitroareálový rozvod vody
- S0 201 - budova trsů sond
- S0 202 - budova PMS I
- S0 203 - budova PMS II

- SO 204 - budova PMS III
- SO 233 - sběrný ropovod
- SO 234 - katodová ochrana
- SO 235 - přípojky měřicí produkce ropy
- SO 236 - potrubí pro zatláčení ložiskové vody
- SO 237 - telefonní přípojka Ždánice - areál SNS
- SO 238 - telefonní přípojka - areál SNS - PMS
- SO 239 - oplocení sond
- SO 240 - EPS na PMS
- SO 241 - kabelové přívody EPS k PMS

Provozní soubory:

- PS 101 - odvodnění a odplynění ropy
- PS 102 - úprava sušení a výstupní měření plynu
- PS 103 - čerpací stanice
- PS 104 - úprava ložiskové vody
- PS 105 - skladování ropy
- PS 106 - kompresorové stanice tlakového vzduchu
- PS 107 - kompresorová stanice plynu
- PS 108 - regulační stanice plynu
- PS 109 - vnější potrubní rozvody
- PS 110 - MaR
- PS 111 - náhradní zdroje el. energie
- PS 112 - napájecí rozvody nn
- PS 116 - plynový detekční systém
- PS 117 - provozní rozvody silněproudu
- PS 118 - sklady a dílny
- PS 201 - budova trsů sond
- PS 202 - provozní zařízení PMS I
- PS 203 - provozní zařízení PMS II
- PS 204 - provozní zařízení PMS III
- PS 210 - napájecí rozvody nn na sondy PMS I
- PS 212 - napájecí rozvody nn na sondy PMS III
- PS 213 - napájecí rozvody MaR k PMS
- PS 214 - provozní rozvody na PMS I
- PS 216 - provozní rozvody na PMS III
- PS 217 - provozní rozvody na sondách PMS I
- PS 219 - provozní ~~zavaz~~ rozvody na sondách PMS III
- PS 221 - napájecí rozvody nn kloboučka
- PS 223 - úprava transformační stanice Kloboučky

Poznámka: rozhodnutím SÚ MÚ Ždánice ze dne 17.9.91 čj. S 440/91/A byly kolaudovány

- ✓ SO a PS 209 - transformační stanice
  - ✓ PS 206 - napájecí rozvody VN
  - PS 211 - napájecí rozvody PMS II
  - PS 215 - provozní rozvody na PMS II
  - PS 218 - provozní rozvody na sondách PMS II.
  - ✓ SO a PS 113 trafostanice
  - ✓ SO a PS 207 traf.stanice
  - ✓ SO a PS 208 trafostanice u PMS II
- doplnil 24.11.1995

Objekty:

- SO 125 - provozní budova
- SO 135 - žumpa

byly ze stavby vypuštěny rozhodnutím čj. S 747/90 ze dne 28.11.90  
a pro tento účel využity objekty budované jako zařízení staveniště

- SO 701 - sociální zařízení staveniště
- SO 706 - žumpa

včetně změn ing. sítě, zpevněných ploch apod.

Kolaudační rozhodnutí na tyto objekty vydal SÚ MÚ Ždánice pod čj. S 369/89 ze dne 9.7.1990.

Vodohospodářské objekty a provozní soubory:

S a S0 115 - čerpací stanice požární vody

S0 137 - splašková kanalizace

S0 138 - chemická kanalizace

S0 139<sup>143</sup> - rozvod požární vody, *část brávková kanalizace*

PS a S0 205 - čerpací stanice Kloboučka

S0 230 - přípojka vody Kloboučka

PS 114 - úprava užitkové vody

byly kolaudovány vodohospodářským orgánem RŽP OÚ Hodonín rozhodnutím ze dne 18.11.92 čj. ŽP/92-204\_1682\_230.

Vodohospodářské objekty a soubory S0 a PS 220 - čerpací stanice Jordánek, S0 231 - přípojka vody Jordánek byly ze stavby vypuštěny - nebyly realizovány.

S ohledem na uvedené změny nedošlo k realizaci dalších objektů a to:

S0 134 - parkoviště /nahrazeno zpevněnými plochami<sup>u</sup> provozní budovy/

S0 232 - přístupová cesta Jordánek

PS 222 - napájecí rozvody B NN Jordánek.

Prouživání stavby stanoví stavební úřad MÚ Ždánice podle § 82 odst. 2 sta. zákona a § 43 odst. 2 vyhl. 85/76 Sb. ve znění vyhl.

78/92 Sb. tyto podmínky:

1. Do dokumentace ověřené ve stavebním řízení budou v termínu do 31.12.1992 vyznačeny odchylky stavby, které vzal stavební úřad na vědomí.
2. Průběžně budou plněny požadavky MÚ Ždánice uplatněné do protokolu ze dne 29.7.1992 tak, aby byly v maximální míře vyloučeny negativní dopady stavby na životní prostředí a další požadavky účastníků řízení z 29.7.92 a 12.11.1992.

Toto povolení je zároveň osvědčením, že stavba je způsobilá provozu podle § 82 odst. 3 stav. zákona.

Odůvodnění:

Návrh byl přezkoumán při ústním jednání spojeném s místním šetřením dne 29.7.1992 a 12.11.92. Ke stavbě se vyjádřily tyto dotčené orgány státní správy: OÚ Hodonín - RŽP vodohospodáři, OÚ Vyškov - referát obrany, RŽP vodohospodáři a odpadové hospodářství, OHS Hodonín, OBÚ Brno, OS SPO Hodonín, OS SPO Vyškov, ČSD, OS telekomunikací Hodonín, OS telekomunikací Vyškov, OÚ Lovčice, OÚ Nevojice, Lesy České republiky a 10, LČR LS Bučovice.

- OHS Hodonín vydal ZP pod čj. zn. 241/59/89/92 /Šim dne: 19.11.92



- rozhodnutí o vodohospodářské kolaudaci vodohosp. objektů vydal RŽP OÚ Hodonín pod čj. ŽP/92-204-1682-230 dne 18.11.1992.

Stanoviska uvedených orgánů a organizací nejsou záporná ani protichůdná. Nedostatky, pro které bylo kolaudační řízení přerušeno byly odstraněny do 15.12.92.

V řízení bylo zjištěno, že kolaudovaná stavba je provedena v zásadě dle schválené dokumentace ověřené stav. úřadem ve stavebním řízení stavby a změn stavby a že byly dodrženy podmínky stanovené územním rozhodnutím a stavebním povolením.

Proti tomuto rozhodnutí se lze odvolat do 15 dnů ode dne jeho oznámení k RŽP OÚ Hodonín podáním u SÚ MÚ Ždánice.

Rozdělovník: adresát 2x  
Nafta k.p. Gbely  
SG Hodonín



SG Vyškov  
OÚ Hodonín - RŽP vodohospodáři  
odpadové hospodářství  
referát obrany  
OÚ Vyškov - RŽP vodohospodáři  
odpadové hospodářství  
referát obrany  
OBÚ Brno  
OHS Hodonín  
OHS Vyškov  
OS SPO Hodonín  
OS SPO Vyškov  
ČSD obl. ředitelství Olomoucká oblast  
OS telekomunikací Hodonín  
OS telekomunikací Vyškov  
OÚ Nevojice  
OÚ Nemojice  
OÚ Snovidky  
OÚ Kloboučky  
OÚ Lovčice  
MěÚ Bučovice  
KVÚSS Brno  
OSDK Brno  
LČR Brno  
LČR LS Bučovice  
Správa silnic Vyškov  
JME RZ Bučovice  
Povodí Moravy provoz Veselí  
ZB Nesovice  
spis

no 21. 1. 1993  
21. 1. 93





Toto rozhodnutí nabylo  
právní moci dne 30.10.2021  
je vykonatelné dne 30.10.2021  
Obvodní báňský úřad pro území krajů  
Jihomoravského a Zlínského  
dne 15.11.2021



## OBVODNÍ BÁŇSKÝ ÚŘAD

PRO ÚZEMÍ KRAJŮ JIHMORAVSKÉHO A ZLÍNSKÉHO

č.j. SBS 37961/2021/OBÚ-01/1

poř. č. 2061

vydává pro

**MND a.s.**

Hodonín, Úprkova 807/6, PSČ 695 01

IČ: 284 83 006

podle § 5 odst. 2 zák. č. 61/1988 Sb., o hornické činnosti výbušninách a o státní báňské správě, v platném znění (dále jen zákona č. 61/1988 Sb.), na základě splnění podmínek stanovených obecně závaznými právními předpisy pro výkon požadovaného předmětu činnosti, ve znění pozdějších předpisů,

### OPRÁVNĚNÍ

#### **k hornické činnosti a projektování objektů a zařízení pro hornickou činnost a k projektování, provádění a vyhodnocování geologických prací**

v rozsahu podle § 2 zákona č. 61/1988 Sb., písmene:

- vyhledávání a průzkum ložisek vyhrazených nerostů,
- otvírka, příprava a dobývání výhradních ložisek,
- zřizování, zajišťování a likvidace důlních děl a lomů,
- úprava a zušlechťování nerostů prováděné v souvislosti s jejich dobýváním,
- zřizování a provozování odvalů, výsypek a odkališť při činnostech uvedených v písmenech a) až d),
- zvláštní zásahy do zemské kůry,
- zajišťování a likvidace starých důlních děl,
- báňská záchranná služba,
- důlně měřická činnost,

#### **k činnosti prováděné hornickým způsobem**

#### **a projektování objektů a zařízení pro činnost prováděnou hornickým způsobem**

v rozsahu podle § 3 zákona č. 61/1988 Sb., písmene:

- vrtání vrtů s délkou nad 30 m pro jiné účely než k činnostem uvedeným v § 2 a 3.

**Odborné vedení organizace je uvedeno v příloze, která je nedílnou součástí tohoto oprávnění.**

Oprávnění, poř. č. 2061, vydané pod č.j. SBS 37961/2021/OBÚ-01/1 dne 11.10.2021, nahrazuje dříve vydané oprávnění Obvodním báňským úřadem pro území krajů Jihomoravského a Zlínského, ev.č. 2038, vydané pod č.j. SBS 41358/2020/OBÚ-01/1 dne 26.10.2020, z důvodu změn.

#### **Odůvodnění:**

Na základě žádosti organizace MND a.s., doručené dne 15.9.2021, evidované pod č.j. SBS 37961/2021. Předmětem žádosti je změna oprávnění k hornické činnosti a činnosti prováděné hornickým způsobem. Organizace vyhověla všem požadavkům uvedeným v § 1 vyhl. č. 15/1995 Sb., o oprávnění k hornické činnosti a činnosti prováděné hornickým způsobem, jakož i k projektování objektů a zařízení, která jsou součástí této činnosti.

#### **Poučení o odvolání:**

Proti tomuto rozhodnutí se lze odvolat podle § 81 a násl. zákona č. 500/2004 Sb., správní řád, k Českému báňskému úřadu v Praze prostřednictvím Obvodního báňského úřadu pro území krajů Jihomoravského a Zlínského do 15-ti dnů ode dne jeho doručení.

V Brně dne 11.10.2021

Obvodního báňského úřadu  
pro území krajů Jihomoravského a Zlínského

**MND a.s.**

Hodonín, Úprkova 807/6, PSČ 695 01

IČ: 284 83 006

**Odborné vedení organizace:**

[redacted]  
narozen [redacted]

osvědčení:

[redacted] § 2 a),b),c),d),e),f),g) § 3 f), vydané Obvodním báňským úřadem v Brně pod ev. č. 0357

[redacted] § 2 b),c),d),f), vydané Obvodním báňským úřadem v Brně pod ev. č. 0039, č.j. 08-8830/2005-415.2 dne 26.11.2005

[redacted]  
narozen: [redacted]

osvědčení:

[redacted] § 2 a),b),c),d),f),g), § 3 f),g),h) vydané Obvodním báňským úřadem v Brně pod ev. č. [redacted] dne 25.11.2005

[redacted] § 2 b),c),d),e),f),g), § 3f), vydané Obvodním báňským úřadem v Brně pod ev. č. [redacted] č.j. [redacted] dne 25.11.2005

[redacted]  
narozen: [redacted]

osvědčení:

[redacted] § 2 a),b),c),d),f), § 3 f) vydané Obvodním báňským úřadem v Brně pod ev. č. 0020, č.j. 08-8830/2005-415.2 dne 25.11.2005

[redacted] § 2 a),b),c),d),e),f),g), § 3f), vydané Obvodním báňským úřadem v Brně pod ev. č. 0631, č.j. [redacted] dne 22.3.2011

[redacted]  
narozen: [redacted]

osvědčení:

[redacted] § 2 a),b),c),d),e),f), § 3 f), vydané Obvodním báňským úřadem v Brně pod ev. č. 0030, č.j. 08-8830/2005-415.2 dne 25.11.2005

[redacted] § 2 a),b),c),d),f),g), § 3a),f),h), vydané Obvodním báňským úřadem v Brně pod ev. č. 0595, č.j. [redacted] dne 12.4.2010

Osvědčení k projektování, provádění a vyhodnocování geologických prací v oboru ložisková geologie, vydané Ministerstvem životního prostředí České republiky dne 2.10.2003, č.j. [redacted], poř.č. 1753/2003

[redacted]  
narozen: [redacted]

osvědčení:

[redacted] § 2 a),b),c),d),e),f),g), § 3 f), vydané Obvodním báňským úřadem v Brně pod ev. č. 0780, č.j. [redacted] dne 10.12.2014

[redacted] § 2b),d),f), § 3 f), vydané Obvodním báňským úřadem v Brně pod ev. č. 0022, č.j. 08-8830/2005-415.2 dne 25.11.2005

narozen: [REDACTED]

osvědčení:

[REDACTED] § 2 a),b),c),d),e),f),g), § 3 f), vydané Obvodním báňským úřadem v Brně pod ev. č. [REDACTED]  
[REDACTED] § 2a),b),c),d),e),f),g), § 3f) vydané Obvodním báňským úřadem v Brně pod ev. č.  
0667

[REDACTED] HBZS - protokol Českého báňského úřadu v Praze čj. [REDACTED] ze dne  
4.11.2013

narozen: [REDACTED]

osvědčení:

[REDACTED] § 2 a),b),c),d),e),f), § 3 f), vydané Obvodním báňským úřadem v Brně pod ev. č. 0186, č.j.  
[REDACTED] dne 17.1.2007  
[REDACTED] § 2 a),b),c),d),e),f),g), § 3 f), vydané Obvodním báňským úřadem v Brně pod ev. č.  
0618, č. [REDACTED] dne 28.1.2011

narozen: [REDACTED]

osvědčení:

[REDACTED] § 2 a),b),c),d),e),f),g), § 3 f), vydané Obvodním báňským úřadem v Brně pod ev. č. 0662, č.j.  
[REDACTED] dne 9.1.2012  
[REDACTED] § 2 a),b),c),d),e),f),g), § 3f), vydané Obvodním báňským úřadem v Brně pod ev. č.  
0663, č.j. SBS [REDACTED] dne 9.1.2012

narozen: [REDACTED]

osvědčení:

[REDACTED] § 2 a),b),c),d),e),f), § 3 f), vydané Obvodním báňským úřadem v Brně pod ev. č. 0539, č.j.  
02899/2009/01/001 dne 26.9.2009  
[REDACTED] § 2 b),c),d),f),g), § 3 f), vydané Obvodním báňským úřadem v Brně pod ev. č.  
0212, č.j. 01336/2007/01/001 dne 21.3.2007

narozen: [REDACTED]

osvědčení:

[REDACTED] § 2 a),b),c),d),e),f), § 3 f), vydané Obvodním báňským úřadem pro území krajů Jihomoravského  
a Zlínského pod ev. č. 0851, č.j. [REDACTED] dne 27.3.2017  
[REDACTED] § 2 a),b),c),d),e),f), § 3 f), vydané Obvodním báňským úřadem pro území krajů  
Jihomoravského a Zlínského pod ev. č. 0852, č.j. [REDACTED] dne 27.3.2017

narozen [REDACTED]

osvědčení:

[REDACTED] vydané Českým báňským úřadem dne 23.8.2017

narozen: [REDACTED]

osvědčení:

[REDACTED] instalací elektrických zařízení pro hornickou činnost EP – poř.č. 0842/E2-C4,C8/BO-  
01658/2017, vydané Obvodním báňským úřadem úřadem pro území krajů Jihomoravského a Zlínského  
dle přílohy č.1 vyhl. č.75/2002 Sb., dne 12.1.2017 pod č.j. [REDACTED]

[redacted]  
[redacted]  
narozen: [redacted]

osvědčení: [redacted] § 2 a),b),c),d),e),f), § 3f), vydané Obvodním báňským úřadem v Brně pod ev. č. [redacted] dne 26.11.2005

[redacted]  
narozen: [redacted]

osvědčení: [redacted] § 2 a),b),c),d),f), § 3f), vydané Obvodním báňským úřadem v Brně pod ev. č. 0029, č.j. [redacted] dne 25.11.2005

[redacted]  
narozena: [redacted]

Osvědčení k projektování, provádění a vyhodnocování geologických prací v oboru ložisková geologie, vydané Ministerstvem životního prostředí České republiky dne 2.10.2003, č.j. [redacted] poř.č. 1755/2003

[redacted]  
narozen: [redacted]

[redacted] provádění a vyhodnocování geologických prací v oboru ložisková geologie, vydané Ministerstvem životního prostředí České republiky dne 1.2.2001, č.j. [redacted] poř.č.1243/2001

[redacted]  
narozen: [redacted]

Osvědčení k projektování, provádění a vyhodnocování geologických prací v oboru ložisková geologie, vydané Ministerstvem životního prostředí České republiky dne 26.2.2009, č.j. [redacted] poř. č. [redacted]

[redacted]  
narozena [redacted]

Osvědčení k projektování, provádění a vyhodnocování geologických prací v oboru ložisková geologie, vydané Ministerstvem životního prostředí České republiky dne 14.1.2016, č.j. 1832/660/79175/ENV/15, poř. č. 2295/2016

V Brně dne 11.10.2021

[redacted]

[redacted]

[redacted] Obvodního báňského úřadu  
pro území krajů Jihomoravského a Zlínského

## Plná moc

Společnost **MND a.s.**, se sídlem Hodonín, Úprkova 807/6, PSČ 695 01, Česká republika, IČ: 28483006, zapsaná v obchodním rejstříku u Krajského soudu v Brně, sp. zn. B 6209 (dále jen „**Zmocnitel**“ či „**Společnost**“), zastoupená níže uvedenými členy představenstva,

**zplnomocňuje tímto zaměstnance Společnosti:**

**RNDr. Jana Hamršmídová**, nar. [REDACTED]  
[REDACTED] pracovní pozice:  
ředitelka Divize Energy

(dále jen „**Zmocněnec**“),

**adresa pro doručování: MND a.s., Hodonín, Úprkova 807/6, PSČ 695 01, Česká republika,**

takto:

I.

Zmocněnec je v rámci výkonu práce pro Zmocnitele na dané pozici oprávněn samostatně jednat jménem Zmocnitele a zastupovat Zmocnitele vůči všem institucím, orgánům, organizacím, fyzickým osobám či jiným třetím osobám, zejména pak vůči orgánům státní správy a samosprávy, soudním a rozhodčím orgánům, vůči orgánům činným v trestním řízení, dále vůči bankám či jiným finančním institucím apod.

Zmocněnec je rovněž oprávněn samostatně jednat jménem Zmocnitele v jakékoli záležitosti i v případech, že je pro takové jednání zákonem vyžadována zvláštní plná moc (zejména, nikoli však pouze, podle § 84 notářského řádu, apod., případně podle jakýchkoli ustanovení zákona č. 89/2012 Sb., občanského zákoníku či zákona č. 90/2012 Sb., o obchodních korporacích, v platném znění).

Zmocněnec je samostatně oprávněn zejména:

- podepisovat prohlášení, smlouvy, dohody, či jakékoli jiné dokumenty jménem Zmocnitele, za podmínky, že hodnota plnění, které je předmětem těchto dokumentů, nepřesahuje [REDACTED] Kč;
- zřizovat, rušit bankovní účty společnosti a podepisovat bankovní dokumenty vztahující se k těmto právním jednáním;
- podepisovat jakékoli smluvní či jiné právní akty nebo činit i jiná jednání v rámci pracovněprávních vztahů;

## Power of Attorney

The company **MND a.s.**, with its registered office in Hodonín, Úprkova 807/6, Postal Code 695 01, the Czech Republic, Identification No.: 28483006, registered in the Commercial Register kept with the Regional Court in Brno, Reg. No. B 6209, (hereinafter the “**Principal**” or “**Company**”), represented by the below mentioned members of the Board of Directors,

**hereby authorizes the employee of the Company:**

**Mrs Jana Hamršmídová**, born on [REDACTED]  
[REDACTED] work position: Energy Division Director

(hereinafter the “**Attorney**”),

**Delivery address: MND a.s., Hodonín, Úprkova 807/6, Postal Code 695 01, the Czech Republic,**

as follows:

I.

The Attorney, acting as an employee of the Principal in the relevant position, is entitled to individually act on behalf of the Principal and represent the Principal towards all institutions, authorities, organizations, individuals or other third parties, especially to state and local governmental bodies, to judicial and arbitral bodies, to law enforcement authority management, as well as to banks and other financial institutions, etc.

The Attorney is also entitled to individually act on behalf of the Company in all and any affairs even when a special power of attorney is required for these acts by the law (in particular, but without limitation, under Sect. 84 of the Notary Rules Act, etc., eventually under any provisions of the Act No. 89/2012 Coll., the Civil Code or Act No. 90/2012 Coll., on business corporations, as amended).

The Attorney is individually authorized, in particular, to:

- sign, on behalf of the Principal, declarations, contracts, agreements or other documents, provided that the value of the transaction which is the object of these documents does not exceed CZK [REDACTED]
- establish, discontinue or otherwise dispose of the Company's bank accounts and sign bank documents relating to such acts;
- sign any contractual or other legal acts or take other actions as part of employment relationships;

d) podávat návrhy a žádosti k soudům, správním orgánům či rozhodčím orgánům, přijímat doručované písemnosti;

e) vzdávat se práv, nároků či plnění, je-li to v zájmu Zmocnitele.

to vše v záležitostech týkajících se činnosti Divize Energy.

Zmocněnec není oprávněn uzavírat smlouvy, dohody, či jiné dokumenty v níže uvedených záležitostech, které jsou vyhrazeny představenstvu Společnosti, přesahuje-li jejich hodnota plnění [REDACTED] Kč:

- uzavírání a podepisování úvěrových smluv,
- uzavírání a podepisování smluv o sponzoringu, darování, grantu či jiné formě podpory,
- uzavírání a podepisování dohod o narovnání, vypořádání či obdobných,
- uzavírání a podepisování smluv o postoupení pohledávky či převodu práva,
- uzavírání a podepisování dohod o obchodním zastoupení či obdobné spolupráci,

(dále jen „Vyhrazené záležitosti“).

## II.

Nad rámec samostatného zmocnění, jak je uvedeno výše v článku I., je Zmocněnec dále oprávněn, avšak pouze vždy společně s jedním z následujících zaměstnanců Společnosti:

[i] Ing. Radim Ciprys, nar. [REDACTED], [REDACTED], pracovní pozice: ředitel Ekonomického úseku; anebo

[ii] Mgr. Pavel Kotásek, [REDACTED], [REDACTED], pracovní pozice: ředitel Úseku právní a vnější vztahy;

podepisovat prohlášení, smlouvy, dohody, či jiné dokumenty jménem Zmocnitele, za podmínky, že hodnota plnění, jež je předmětem těchto dokumentů, nepřesahuje [REDACTED] Kč, v záležitostech týkajících se činnosti Divize Energy.

Toto oprávnění se netýká jednání ve Vyhrazených záležitostech, jak jsou definovány výše.

## III.

Zmocněnec je oprávněn, ve výše uvedeném rozsahu nebo pouze k určitému jednání, udělit písemnou plnou moc jiné fyzické osobě, aby místo něho jednala za Zmocnitele, za podmínky, že hodnota případného plnění nepřesáhne [REDACTED] Kč.

d) submit proposals and applications to the courts, administrative authorities or arbitration authorities and to accept registered documents;

e) waiving rights, claims or performance when in the interest of the Principal.

all in the matters related to activities of the Energy Division.

The Attorney is not entitled to sign contracts, agreements or other documents in the following affairs, which are reserved to Company's Board of Directors, if the transaction value exceeds CZK [REDACTED]

- signing of credit / loan agreements,
- signing of agreements on sponsorship, donation, grant or similar form of support,
- signing of agreements on settlement, composition or similar,
- signing of agreements on assignment of receivable or transfer of right,
- signing of agreements on dealership or similar partnership,

(hereinafter the “Reserved Affairs”)

## II.

In addition to individual authorization of the Attorney as stated in Clause I. above, the Attorney is further authorized, but only always together with one of the following employees of the Company:

[i] Mr Radim Ciprys, born on [REDACTED], [REDACTED], work position: Financial Section Director; or

[ii] Mr Pavel Kotásek, [REDACTED], [REDACTED], work position: Director of Internal Services Division;

to sign on behalf of the Principal a declarations, contracts, agreements or other documents, provided that the value of the transaction which is object of these documents does not exceed CZK [REDACTED], in the matters related to activities of the Energy Division.

This authorization does not relate to acting in the Reserved Affairs, as defined here above.

## III.

The Attorney is also authorized, in the above range or only to a particular act, to issue a written power of attorney to another person to represent the Principal on his behalf, but on condition that the eventual value of such transaction does not exceed CZK [REDACTED]

Pro vyloučení pochybností, není-li výslovně vyžadováno jednání společně s další osobou, je Zmocněnec v rámci tohoto zmocnění oprávněn jednat samostatně.

Pro účely této plné moci se hodnotou plnění transakce nebo smlouvy rozumí smluvní nebo jinak předpokládaná cena či hodnota bez daně z přidané hodnoty, jiných daní a poplatků, vyjádřená v Kč nebo ekvivalentu v jiné měně.

Toto zplnomocnění se řídí českým právem. V případě rozporů mezi českou a anglickou jazykovou verzí je rozhodující česká verze.

Toto zplnomocnění je uděleno na dobu určitou a zaniká [i] dnem 31. ledna 2026, nebo [ii] dnem skončení pracovního poměru Zmocněnce ke Společnosti, anebo [iii] změnou pracovního zařazení Zmocněnce u Společnosti; podle toho, co nastane dříve. Tímto zplnomocněním se rovněž nahrazují veškerá dřívější zplnomocnění udělená Společností Zmocněnci stejného či obdobného obsahu.

To avoid any doubts, within this empowering the Attorney is authorized to act separately unless acting together with another person is required explicitly.

For the purpose of this authorization, a contractual or otherwise presumed price or value excluding value added tax, other taxes and levies, expressed in CZK or equivalent in other currency, shall be deemed to be the transaction or contract value.

This authorization is governed by the Czech laws. In the event of any discrepancies between the Czech and English language versions hereof, the Czech version shall prevail.

This Power of Attorney is being granted for a time-limited period and expires [i] on 31<sup>st</sup> January, 2026, or [ii] on the day of termination of Attorney's employment with the Principal, or [iii] by the change of the Attorney's working position at the Principal; whatever occurs first. By this Power of Attorney all and any previous authorizations with the same or similar object granted by the Principal to the Attorney are replaced.

V Praze, dne 30. ledna 2025

za MND a.s.



Ing. Miroslav Jestřábík  
člen představenstva /  
*the member of the Board of Directors*

In Prague, dated 30 January 2025




On behalf of MND a.s.



Ing. Jiří Ječmen  
člen představenstva /  
*the member of the Board of Directors*



Toto zplnomocnění v plném rozsahu přijímám. / I accept this Power of Attorney in the full extent.



Ověření - legalizace

Ověřuji, že:

1) pod pořadovým číslem 11P3BF4S tuto listinu přede mnou vlastnoručně podepsala níže uvedená osoba, jejíž totožnost byla prokázána:

[REDACTED]

2) pod pořadovým číslem 11P3BH7X tuto listinu přede mnou vlastnoručně podepsala níže uvedená osoba, jejíž totožnost byla prokázána:

[REDACTED]

Praha, dne 30.01.2025

[REDACTED]

[REDACTED]