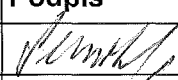








4874/17

KRAJSKÝ ÚŘAD KRAJE Vysočina

| | | | | | |
|-----------------------------|--|--------|-----------|-------------|-----------------|
| Název dokumentu: | Smlouva zakládající právo provést stavbu | | | | |
| Oprávněn/pověřen k podpisu: | Ing. Josef Pavlík | | | | |
| Schváleno: | RK | Datum: | 25.7.2017 | Č.usnesení: | 1330/24/2017/RK |
| Dokument uložen u: | odboru majetkového | | | | |
| Počet vyhotovení: | 4 | | | | |
| Adresát: | Státní pozemkový úřad | | | | |
| Smluvní částka: 1) | 0.00 | | | | |
| Odpovědný odbor: 2) | odbor majetkový | | | | |
| Podpis zajistit do: | neprodleně | | | | |

| | Pracoviště/pracovník | Datum | Podpis |
|---|----------------------|----------|---|
| Zpracoval: | OM/M. Semotamová | 7.8.2017 |  |
| Projednáno s: | OM/J. Mrázková | 7.8.2017 |  |
| Právní kontrola: | OM/J. Mrázková | 7.8.2017 |  |
| Předkládá: | OM/P. Kolář | 7.8.2017 |  |
| Potvrzení příjmu smlouvy do předběžné evidence 3) | OM/P. Kolář | 7.8.2017 |  |
| Zodpovídá: | Příkazce operace: | | |
| | Správce rozpočtu: | | |

Poznámka:

Subjekt (IČO: 01312774), se kterým je uzavírána smlouva NEBYL NALEZEN v databázi nespolehlivých plátců MFČR; (ověření provedl: koudelova, datum ověření: 07.08.2017 08:58:03):

Smlouva zakládající právo provést stavbu - polní cesty
 kú Lomy u Jemnice, obec Lomy
 par.č. 5505
 OM 653/2017

Rozpočtová skladba:

- 1) Použije se, pokud se jedná o písemnost typu smlouvy, jejímž předmětem je peněžité plnění. Pokud je v košílce více smluv, uveďte se částka souhrnná. Pokud se jedná o smlouvu, příp. smlouvy, u níž je peněžité plnění stanoveno částkou za čerpanou jednotku (např. hodinovou sazbu), uveďte se částka maximálního rozsahu tohoto plnění. V případě smluv na dobu neurčitou uveďte částku jedné platby.
- 2) Odpovědným odborem se rozumí odbor, příp. sekce nebo samostatné oddělení, které za písemnost, její vyřízení a správu záležitosti (správu smluvního vztahu) odpovídá.
- 3) Potvrzuje vždy vedoucí odpovědného odboru (nenahrazuje právní kontrolu).

**Smlouva zakládající právo provést stavbu**

uzavřená podle ustanovení § 1746 zákona č. 89/2012 Sb., občanský zákoník, v platném znění ve spojení s ustanoveními §§ 86 a 110 zákona č. 183/2006 Sb., stavební zákon

mezi těmito účastníky:

Kraj Vysočina,
se sídlem v Jihlavě, Žižkova 57, 587 33 Jihlava
zastoupený hejtmánem kraje MUDr. Jiřím Běhounkem
k podpisu smlouvy pověřen Ing. Josef Pavlík, náměstek hejtmána pro oblast ekonomiky a majetku
IČ: 708 90 749
DIČ: CZ70890749
na straně vlastníka dotčeného pozemku

a

Státní pozemkový úřad, Krajský pozemkový úřad pro kraj Vysočina,
Pobočka Třebíč, se sídlem Bráfova tř. 2/1, Horka-Domky, 67401 Třebíč
zastoupený vedoucím Pobočky Třebíč Ing. Františkem Jašou
IČ: 01312774
na straně investora

takto:

Článek I.

Kraj Vysočina je dle výpisu z LV 142 pro k. ú. Lomy u Jemnice a obec Lomy vlastníkem pozemku par. č. 5505 – ostatní plocha, silnice (dále jen „pozemek“).

Uvedený pozemek získal Kraj Vysočina na základě Rozhodnutí Ministerstva dopravy a spojů ČR č. j. 3796/01-9-KM ze dne 10. 9. 2001, vydaného v souladu se zákonem č. 157/2000 Sb., o přechodu některých věcí, práv a závazků z majetku ČR do majetku krajů. Zřizovací listinou ze dne 20. 12. 2001 a Rozhodnutím o sloučení organizace Kraje Vysočina ze dne 7. 11. 2006 jej předal k hospodaření do Krajské správy a údržby silnic Vysočiny, příspěvkové organizace Kraje Vysočina.

Státní pozemkový úřad, Krajský pozemkový úřad pro kraj Vysočina, pobočka Třebíč je investorem stavby „Polní cesty C1 v katastrálním území Lomu u Jemnice“. Touto stavbou bude dotčen mimo jiné i výše uvedený pozemek, jehož vlastníkem je Kraj Vysočina.

Článek II.

Usnesením 1330/24/2017/RK ze dne 25. 7. 2017 vydala Rada Kraje Vysočina souhlas s dotčením pozemku, uvedeným v článku I. smlouvy, stavbou „Polní cesty C1 v katastrálním území Lomu u Jemnice“ a rozhodla uzavřít nepojmenovanou smlouvu mezi Krajem Vysočina a investorem stavby.

Výše uvedeným usnesením Rady Kraje Vysočina vzniklo investorovi právo provést uvedenou stavbu na pozemku par. č. 5505 v k. ú. Lomy u Jemnice a obci Lomy ve smyslu ustanovení § 86 a § 110 zákona č. 183/2006 Sb., stavební zákon, a Kraj Vysočina jako vlastník tohoto pozemku je povinen toto právo trpět.

Článek III.

Investor se zavazuje, že po realizaci stavby „Polní cesty C1 v katastrálním území Lomu u Jemnice“ a po jejím geometrickém zaměření předloží do 90 dnů ode dne vydání kolaudačního souhlasu na citovanou stavbu Kraji Vysočina 1 výtisk geometrického plánu a kopii kolaudačního souhlasu. V případě, že na základě geometrického zaměření vznikne potřeba majetkoprávního vypořádání, požádá investor ve stejné lhůtě o jeho provedení.

Článek IV.

Skutečnosti ve smlouvě blíže neupravené se řídí příslušnými ustanoveními zákona č. 89/2012 Sb., občanský zákoník a zákona č. 183/2006 Sb., stavební zákon.

Smlouva se vyhotovuje ve 4 výtiscích, z nichž jsou pro každého účastníka určeny 2 výtisky.

Tato smlouva bude sloužit jako jeden z dokladů k vydání územního a stavebního povolení pro stavbu „Polní cesty C1 v katastrálním území Lomu u Jemnice“ v k. ú. Lomy u Jemnice a obci Lomy, jejímž investorem je Státní pozemkový úřad, Krajský pozemkový úřad pro kraj Vysočina, pobočka Třebíč.

Smluvní strany po přečtení smlouvy prohlašují, že smlouva je sepsána na základě jejich svobodné vůle, nikoli v tísní a za nápadně nevýhodných podmínek. Na důkaz tohoto připojují zástupci smluvních stran své podpisy.

Smlouva zakládající právo provést stavbu nabývá platnosti dnem podpisu smlouvy.

Investor výslovně souhlasí se zveřejněním celého textu smlouvy včetně v informačním systému veřejné správy – Registru smluv.

Smluvní strany se dohodly, že zákonnou povinnost dle § 5 odst. 2 zákona o registru smluv splní Kraj Vysočina.

V dne **09. 08. 2017**

STÁTNÍ POZEMKOVÝ ÚŘAD
Krajský pozemkový úřad pro Kraj Vysočina
Pobočka Třebíč
Bráfova 1
674 01 Třebíč

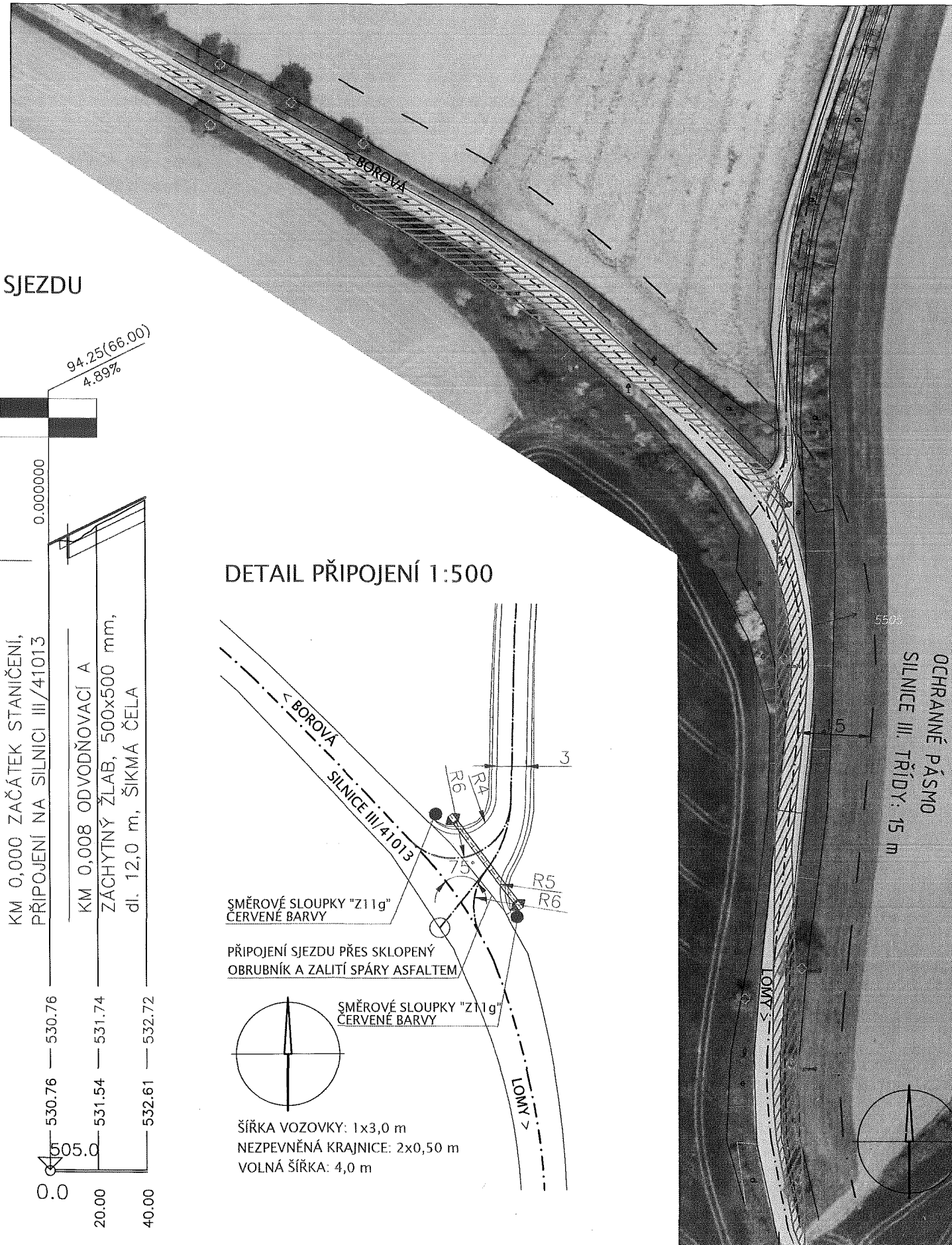
.....
Ing. František Jaša
vedoucí Pobočky Třebíč

V Jihlavě dne **09. 08. 2017**

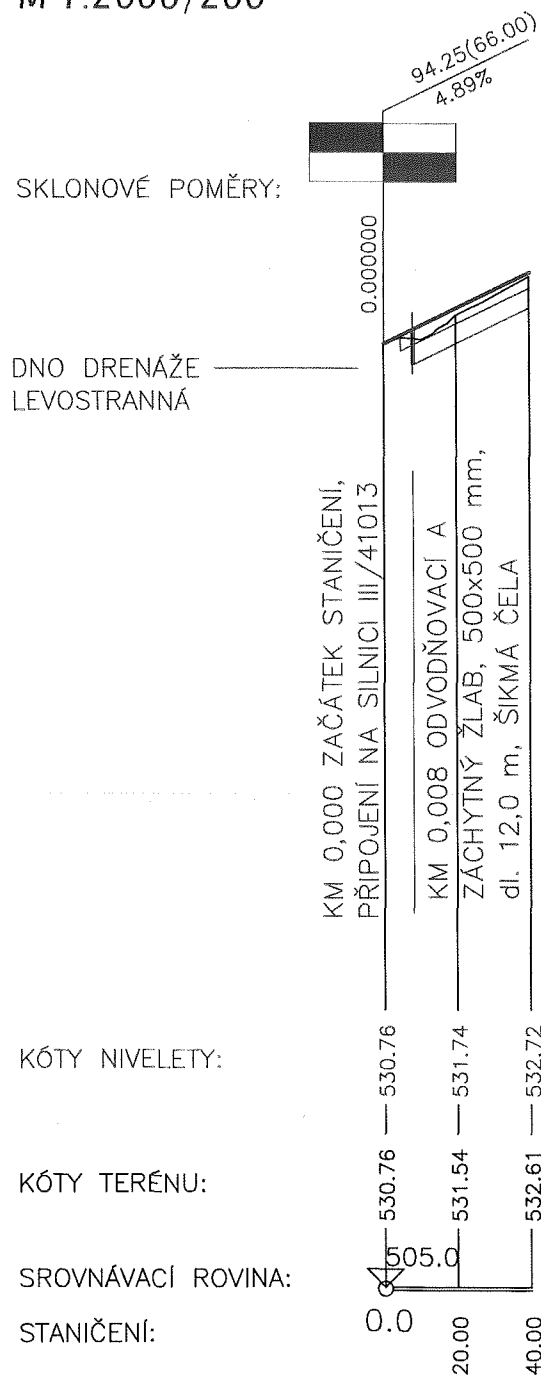
Kraj Vysočina
Žižkova 57, 587 01 Jihlava

.....
Ing. Josef Pavlík
náměstek hejtmána pro oblast
ekonomiky a majetku

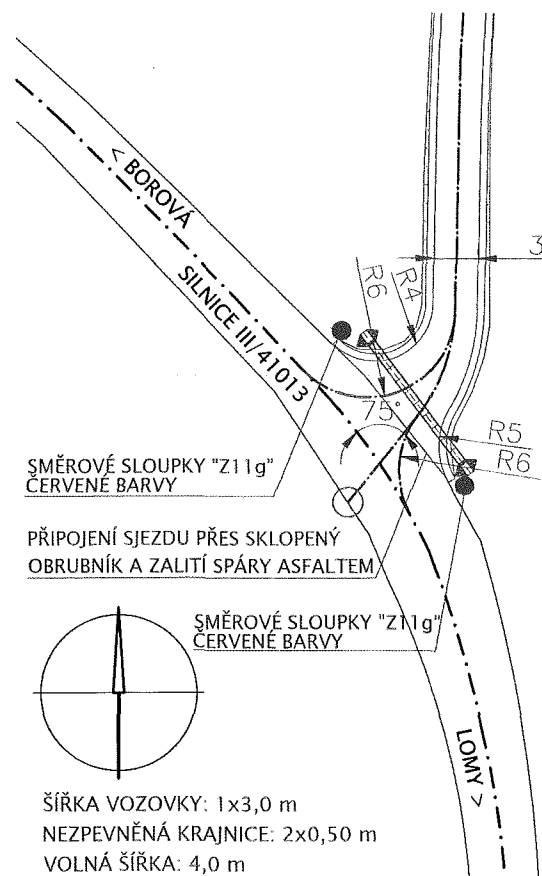
SITUACE PŘIPOJENÍ REKONSTRUKCE STÁVAJÍCÍHO FUNKČNÍHO SJEZDU ROZHLEDOVÉ TROJÚHELNÍKY M 1:1000



PODÉLNÝ PROFIL SJEZDU
M 1:2000/200



DETAIL PŘIPOJENÍ 1:500



Určení rozhledu dle ČSN 73 6102 ZMĚNA Z1, tabulka 19

| | |
|---|------|
| skupina vozidel | 2 |
| návrhová rychlost na hl. komunikaci [km/h] | 90 |
| délka str. trojúhelníka na hl. komunikaci pro odbočení vlevo "X _b " [m] | 180 |
| délka str. trojúhelníka na hl. komunikaci pro odbočení vpravo "X _c " [m] | 160 |
| dl. strany trojúhelníka na vedl. komunikaci pro odb. vlevo "Y _b " [m] | 4,50 |
| dl. strany trojúhelníka na vedl. komunikaci pro odb. vpravo "Y _c " [m] | 4,50 |

LEGENDA

| | |
|---------------|--|
| — — — — — | STÁVAJÍCÍ OKRAJ SILNICE III/41013 |
| — · — · — · — | OSA SILNICE III/41013 |
| — · — · — · — | OSA POLNÍ CESTY C1 |
| - - - - - | OCHRANNÉ PÁSMO SILNICE III.třídy: 15 m |

ROZHLEDOVÉ POMĚRY A PŘIPOJENÍ UPRAVENY DLE STANOVISKA

KŘP KRAJE VYSOČINA, ÚO TŘEBÍČ, DI ZE DNE 26.4.2017.

PŘÍPADNÉ DŘEVINY BRÁNÍCÍ V ROZHLEDU BUDOU VYKÁCENY.

č.j.: 338/31.3.2017

Výšk. systém: BPV
Souř. systém: S-JTSK

| | | | |
|-------------|--|--|-------------------|
| AKCE: | POLNÍ CESTA C1 V k.ú. LOMY U JEMNICE | AGROPROJEKT PSO s.r.o. Slavičkova 840/1b, 638 00 Brno Tel.: 533033901 | |
| K.Ú.: | LOMY U JEMNICE | VED. PROJEKTANT: | ING. J. PAPOUŠEK |
| OBEC: | LOMY | AUTOR. INŽENÝR: | ING. F. CARDA |
| KRAJ: | VYSOČINA | PROJEKTANT: | ING. H. DIVIŠKOVÁ |
| OBJEDNATEL: | OBEC LOMY | PROJEKTANT: | ING. M. JIROUT |
| STUPEŇ: | DSP + DPS | Č. ZAKÁZKY: | 101-2885-16 |
| OBSAH: | POLNÍ CESTA C1 | MĚŘÍTKO: | 1:1000 |
| | PŘIPOJENÍ NA SILNICI – ROZHLEDOVÉ POMĚRY | DATUM: | III/2017 |
| | | PŘÍLOHA; PARÉ: | C.1.2.2 |