

Vítejte
125 008 52

Krajský úřad Olomouckého kraje
Odbor životního prostředí a zemědělství
Jeremenkova 40a, 779 00 Olomouc

č. j.: KUOK 122407/2022

V Olomouci dne 29. 11. 2022

SpZn: KÚOK/114078/2022/OŽPZ/7914

Vyřizuje: [redacted]

Tel.: [redacted]

Rozdělovník

Datová schránka: qjabfmf

E-mail: [redacted]

Počet listů: 2

Počet příloh: 0

Počet listů/svazků příloh: 0

Termín

6. 12. 2022

6. 12. 2022

Kmm!

ROZHODNUTÍ

Krajský úřad Olomouckého kraje, odbor životního prostředí a zemědělství vykonávající přenesenou působnost ve smyslu ustanovení § 67 a § 29 zákona č. 129/2000 Sb., o krajích (krajské zřízení), ve znění pozdějších předpisů (dále jen krajský úřad), jako orgán státní správy lesů příslušný podle ustanovení § 48a odst. 1 písm. b) zákona č. 289/1995 Sb., o lesích a o změně a doplnění některých zákonů (lesní zákon), ve znění pozdějších předpisů (dále jen lesní zákon), v souladu s ustanovením § 67 odst. 1 zákona č. 500/2004 Sb., správní řád, ve znění pozdějších předpisů (dále jen správní řád) na základě žádosti společnosti VÁPENKA VITOŠOV s.r.o., Hrabová 54, 789 01 Hrabová, IČO 45196940 (dále jen žadatel) o vydání rozhodnutí o dočasném odnětí pozemků určených k plnění funkcí lesa

1. povoluje

podle ustanovení § 13 odst. 1 lesního zákona

odnětí pozemků určených k plnění funkcí lesa

dočasně za účelem „Odtěžení horní části závěrného svahu dobývacího prostoru Lesnice – Vitošov“ na části pozemku p.č. 115/8 a dále pro záměr „Dočasná deponie materiálu odtěženého z horní části závěrného svahu dobývacího prostoru Lesnice – Vitošov“ na části pozemku p.č. 115/1 a to na období od 1. 12. 2022 do 31. 12. 2032:

Katastrální území	Parcelní číslo	Výměra záboru	Vlastník pozemku
Lesnice	115/8	[redacted]	Česká republika, právo hospodařit s majetkem státu mají Lesy České republiky, s.p., Přemyslova 1106/19, 500 08 Hradec Králové
	115/1	[redacted]	
Celkem		[redacted]	

2. stanoví

podle ustanovení § 17 odst. 1 lesního zákona poplatek, který je žadatel povinen zaplatit u dočasného odnětí do 31. 12. každého roku, v němž odnětí trvá. V roce 2022 je výše poplatku [redacted] Kč, tj. za 1 měsíc, v letech 2023 - 2032 je výše ročního poplatku [redacted] Kč.

Poplatek se platí na účet Celního úřadu Olomouc, č. účtu 8758-27729651/0710, konst. symbol 1148 při bezhotovostní platbě, příp. 1149 při platbě poštovní poukázkou, var. symbol IČO plátce.

3. ukládá

podle ustanovení § 16 odstavce 2 písm. f) lesního zákona žadatelé tato opatření v zájmu ochrany pozemků určených k plnění funkcí lesa:

- a) před započítáním prací vytyčit a vyznačit hranice části pozemku, u něhož bylo povoleno odnětí pozemků určených k plnění funkcí lesa,
- b) započít s odlesněním až po nabytí právní moci tohoto rozhodnutí,
- c) vrátit pozemky určené k plnění funkcí lesa v případě, nebude-li do dvou let od nabytí právní moci tohoto rozhodnutí započato s využíváním pozemků k účelu, pro který bylo rozhodnutí vydáno, vlastník lesa je povinen tyto skutečnosti oznámit orgánu státní správy lesů, který rozhodnutí vydal a který vyrozumí ostatní účastníky řízení,

4. schvaluje

podle ustanovení § 16 odstavce 2 písm. c) lesního zákona plán rekultivace, který je nedílnou součástí tohoto rozhodnutí.

Účastníci řízení dle § 27 odst. 1 správního řádu:

1. VÁPENKA VITOŠOV s.r.o., Hrabová 54, 789 01 Hrabová, IČO 45196940
2. Lesy České republiky s.p., Přemyslova 1106/19, 501 68 Hradec Králové, IČO 42196451

Odůvodnění

Krajskému úřadu byla dne 1. 11. 2022 doručena žádost společnosti VÁPENKA VITOŠOV s.r.o., Hrabová 54, 789 01 Hrabová, IČ 45196940, o dočasné odnětí pozemků určených k plnění funkcí lesa za účelem odtěžení horní části závěrného svahu dobývacího prostoru Lesnice – Vitošov a dočasné deponie materiálu odtěženého z horní části závěrného svahu dobývacího prostoru Lesnice – Vitošov, spolu s přílohami.

Dne 14. 11. 2022 bylo krajským úřadem vydáno oznámení o zahájení řízení č.j. KUOK 119838/2022 s možností nahlédnout do spisu a vyjádřit se k podkladům k vydání rozhodnutí. Žádný z účastníků této možnosti do dnešního dne nevyužil.

Dne 21. 11. 2022 byla uzavřena dohoda s orgánem ochrany přírody Krajského úřadu Olomouckého kraje, jako dotčeného orgánu státní správy ochrany přírody ve smyslu § 65 zákona č. 114/1992 Sb., o ochraně přírody a krajiny, v platném znění.

Žádost o odnětí byla doložena všemi náležitostmi podle vyhlášky č. 77/1996 Sb., o náležitostech žádosti o odnětí nebo omezení a podrobnostech o ochraně pozemků určených k plnění funkcí lesa.



Lhůta pro podání odvolání se počítá ode dne následujícího po dni doručení písemného vyhotovení rozhodnutí, nejpozději však po uplynutí desátého dne ode dne, kdy bylo nedoručené a uložené rozhodnutí připraveno k vyzvednutí.

Odvolání jen proti odůvodnění rozhodnutí je nepřípustné. Odvolání musí obsahovat údaje o tom, v jakém rozsahu se rozhodnutí napadá, v čem je spatřován rozpor s právními předpisy nebo nesprávnost rozhodnutí nebo řízení, jež mu předcházelo.

Podané odvolání má odkladný účinek.


Odboru životního prostředí a zemědělství
Krajského úřadu Olomouckého kraje

Příloha:

Plán rekultivace

Rozdělovník:

Účastníci řízení dle § 27 odst. 1 správního řádu:

1. VÁPENKA VITOŠOV s.r.o., Hrabová 54, 789 01 Hrabová, IČO 45196940
2. Lesy České republiky s.p., Přemyslova 1106/19, 501 68 Hradec Králové, IČO 42196451, Lesní správa Hanušovice

Na vědomí (v právní moci)

1. Celní úřad Olomouc, Blanická 917, 779 00 Olomouc, IČO 71214011
2. Státní fond životního prostředí, Jeremenkova 40B, 779 00 Olomouc, IČO 00020729
3. Obec Lesnice, č.p. 46, 789 01 Zábřeh, IČO 00302872

Věc: Plán rekultivace

Parcela č. 115/8 v k.ú. Lesnice - dojde k odlesnění v hranicích dobývacího prostoru a bývalá závěrečná stěna s etážemi 1-10 a sklonem 48-51 st. bude nahrazena etážemi o výšce 15 m a sklonem cca 40 st. s bermami o šířce 7m od stávající paty etáže č. 1 po hranici dobývacího prostoru. Na navržených bermách bude provedeno ohumusování s výsadbou sazenic jehličnanů a listnáčů, pokud v průběhu realizace nedojde k zalesnění nálety a obvyklou sukcesí, posledně jmenované předpokládáme po dosavadních zkušenostech na navržených stěnách.

Parcelu č. 115/1 v k.ú. Lesnice jsme vyhodnotili spolu se zástupci LČR coby oprávněné k hospodaření jako optimální prostor k dočasné deponii materiálu odtěženého z prostoru popsaného v předchozím odstavci výše. U tohoto prostoru uvažujeme jednak o plnohodnotné směně a vytyčený prostor máme vytypován jako rezervu v případě, že odtěžený materiál nebude včas použit pro právě probíhající výstavbu komunikací (dálnice Mohelnice – Šumperk), vodní hráze apod. včetně vlastní spotřeby na dokončení ochranného valu obce Leština.

V případě realizace tohoto záměru bude předmětná část parcely uklizena od návozu a osazena doporučenými dřevinami, pokud v průběhu realizace nedojde k zalesnění nálety a obvyklou sukcesí.

Při navržených postupech sanace a rekultivace budou dodrženy všechny zásady a zkušenosti, získané revitalizacemi lomů v ČR, reflektující názory předních odborníků v předmětné věci. Sanace a rekultivace budou probíhat pod dozorem zástupců LČR, jmenovitě místně příslušného revírníka a správce lesní správy, jakožto vlastníka a odborného lesního hospodáře, s nimiž bude provedeno i řádné předání a převzetí citovaných pozemků zpět do PUPFLu po uplynutí doby dočasného odnětí, které se předpokládá od 1. 12. 2022 do 31. 12. 2032.



MĚSTSKÝ ÚŘAD ZÁBŘEH

ODBOR SPRÁVNÍ, ODDĚLENÍ ŽIVOTNÍHO PROSTŘEDÍ
Masarykovo náměstí 6, 789 01 Zábřeh


Toto rozhodnutí nabylo právní moci
dne 26.2.2024
MĚSTSKÝ ÚŘAD ZÁBŘEH
"Oddělení životního prostředí"



ČÍSLO JEDN.: MUZB/10319/2024/OZP


SPIS. ZN.: ZP/09054/2024/TN

Dle rozdělovníku

VYŘIZUJE:

TELEFON:

E-MAIL:



DATUM: 21.02.2024

ROZHODNUTÍ

- I. Dočasné odnětí pozemků plnění funkcí lesa.
- II. Podmínky nutné v zájmu ochrany pozemků určených k plnění funkcí lesa.
- III. Poplatek za dočasné odnětí.

Městský úřad Zábřeh, Odbor správní, oddělení životního prostředí, jako věcně příslušný orgán státní správy lesů podle ustanovení § 47 odst. 1 písm. a) a § 48 odst. 1 písm. d) zákona č. 289/1995 Sb., o lesích a o změně a doplnění některých zákonů (lesní zákon), ve znění pozdějších předpisů, a jako místně příslušný podle ustanovení § 11 zákona č. 500/2004 Sb., správní řád, ve znění pozdějších předpisů (dále jen správní řád), žadateli:

VÁPENKA VITOŠOV s.r.o., IČ 45196940, Hrabová 54, 789 01 Zábřeh

I. povoluje

podle ustanovení § 13 odst. 1 a § 16 lesního zákona


výjimku a dočasné odnětí pozemků plnění funkcí lesa

pro stavbu „Vápenka Vitošov s. r. o. – ochranný val k obci Leština“ na dobu do 31.12.2028, na níže uvedených pozemcích:

Katastrální území	Pozemek p. č.	Plocha odnětí (ha)
Lesnice	115/8	
Lesnice	115/37	

IČ 00303640
DIČ CZ00303640

tel.
fax



hk9bq2f
#mestozabreh

II. stanoví

podle ustanovení § 16 odst. 2 písm. f) a § 16 odst. 5 lesního zákona

podmínky nutné v zájmu ochrany pozemků určených k plnění funkcí lesa:

1. Dodržovat základní povinnosti ochrany pozemků určených k plnění funkcí lesa uvedené v § 11 a § 13 lesního zákona.
2. Platnost rozhodnutí o dočasném odnětí zaniká a pozemek se vrací plnění funkcí lesa, nebude-li do dvou let od právní moci rozhodnutí započato s využíváním pozemku k účelu, pro který bylo rozhodnutí vydáno.
3. V případě, že platnost rozhodnutí o dočasném odnětí nebude prodloužena, investor zajistí, aby k termínu ukončení platnosti tohoto rozhodnutí byly dočasně odňaté pozemky uvedeny do stavu umožňujícího vrátit plnění funkcí lesa.
4. Nejpozději 1 měsíc před uplynutím doby dočasného odnětí investor, v případě, že stavba dosud nebude dokončena, požádá o prodloužení doby odnětí, v opačném případě se po uplynutí doby dočasného odnětí dotčený pozemek vrací mezi pozemky určené k plnění funkcí lesa.
5. Před uplynutím platnosti výjimky bude provedeno vyhodnocení potřeby dalšího vyžívání dočasně odňaté plochy, a tato plocha bude rekultivována podle plánu rekultivace, nebo bude opětovně požádáno o odnětí nebo omezení plnění funkcí lesa.

III. stanoví

podle ustanovení § 17 odst. 1 lesního zákona

poplatek za dočasné odnětí

části výše uvedených pozemků v roční výši [REDAKCE] Kč (slovy: [REDAKCE] korun českých).

Poplatek za dočasné odnětí je splatný každoročně podle sazby stanovené pro první poplatek, vždy nejpozději do konce kalendářního roku, v němž odnětí trvá (§ 18 odst. 1 lesního zákona), a to převodem na bankovní účet **Celního úřadu pro Olomoucký kraj-územní pracoviště Šumperk č.ú. 8758-27729651/0710, variabilní symbol IČ.**

Účastníci řízení podle § 27 odst. 1 správního řádu:

VÁPENKA VITOŠOV s.r.o., IDDS: 5kiux52, IČ 45196940, Hrabová 54, 789 01 Zábřeh

Účastníci řízení podle § 27 odst. 1 správního řádu:

Lesy České republiky, s.p., LS Ruda nad Moravou, IDDS: e8jcfnsn, IČ 42196451, Přemyslova 1106/19, Nový Hradec Králové, 500 08 Hradec Králové 8

Odůvodnění:

Městský úřad Zábřeh, Odbor správní, oddělení životního prostředí, vykonávající přenesenou působnost ve smyslu zákona č. 128/2000 Sb., zákon o obcích, ve znění pozdějších předpisů a zákona č. 314/2002 Sb., zákon o stanovení obcí s pověřeným obecním úřadem a stanovení obcí s rozšířenou působností, ve znění pozdějších předpisů, jako věcně příslušný orgán státní správy lesů (dále jen MěÚ) podle ustanovení § 47 odst. 1 písm. a) a § 48 odst. 1 písm. d) lesního zákona a místně příslušný podle ustanovení § 11 správního řádu obdržel dne 14.02.2024 žádost, která

byla MěÚ zaevidována pod č. j. MUZB/09054/2024. Jejím předmětem je žádost o prodloužení výjimky a dočasného odnětí plnění funkcí lesa pozemků v katastrálním území Lesnice, jak je uvedeno v tabulce viz výše. Vlastníkem pozemků Česká republika s právem hospodaření pro Lesy České republiky, s. p.

Jako důvod podání žádosti žadatel uvádí skutečnost, že stavba „Vápenka Vitošov s. r. o. – ochranný val k obci Leština“, pro kterou bylo dočasné odnětí povoleno v roce 2007 a následně prodlouženo v roce 2013, dosud nebyla dokončena z důvodu jejího velkého rozsahu a z důvodu ekonomických změn u žadatele.

K žádosti jsou doloženy tyto podklady:

- Souhlas OBÚ Ostrava s prodloužením termínu dokončení stavby.
- Souhlas Lesů ČR, s. p. s prodloužením platnosti dočasného odnětí pozemků plnění funkcí lesa.
- Rozhodnutí MěÚ o změně rozhodnutí o dočasném odnětí pozemků plnění funkcí lesa, č. j. 2013/914/ZP-MUZB-2, z 26.08.2013.

Vzhledem k tomu, že žadatel podal žádost až po uplynutí doby, na kterou bylo dočasné odnětí povoleno předchozími rozhodnutími z let 2007 a 2013, MěÚ v souladu se zněním § 37 odst. 1 správního řádu k žádosti přistupuje jako k nové žádosti o povolení dočasného odnětí pozemků plnění funkcí lesa.

Vzhledem k tomu, že v průběhu předmětného řízení byly shromážděny a doloženy náležitosti dané vyhláškou MZe ČR č. 77/1996 Sb., o náležitostech o odnětí nebo omezení a podrobnostech o ochraně pozemků určených k plnění funkcí lesa, správní orgán mohl rozhodnout tak, jak je výše uvedeno.

Nárok vlastníků pozemků na úhradu ztráty z předčasné likvidace lesních porostů a na zvýšené provozní náklady podle ustanovení § 21 odst. 2 a 3 lesního zákona není vydáním tohoto rozhodnutí dotčen.

Příjemce poplatku:

Státní fond životního prostředí ve výši 60 % z celkové výše poplatku.

Obec Lesnice ve výši 40 % z celkové výše poplatku.

Poplatek, který je příjmem obce, může být použit jen pro zlepšení životního prostředí v obci nebo pro zachování lesa (§ 17 odst. 4 lesního zákona).

Poučení účastníků:

Proti tomuto rozhodnutí se lze podle ustanovení § 81- 85 správního řádu odvolat do 15 dnů ode dne jeho oznámení ke Krajskému úřadu Olomouckého kraje podáním učiněným prostřednictvím Městského úřadu Zábřeh. Lhůta pro podání odvolání se počítá ode dne následujícího po doručení písemného vyhotovení rozhodnutí, nejpozději však po uplynutí desátého dne ode dne, kdy bylo nedoručené a uložené rozhodnutí připraveno k vyzvednutí. V podaném odvolání se uvede, v jakém rozsahu se rozhodnutí napadá a dále namítaný rozpor s právními předpisy nebo nesprávnost rozhodnutí či řízení, jež mu předcházelo. Odvolání se podává s potřebným počtem stejnopisů tak, aby jeden stejnopis zůstal správnímu orgánu a aby

každý účastník dostal jeden stejnopis. Nepodá-li účastník potřebný počet stejnopisů, vyhotoví je na jeho náklady Městský úřad v Zábřehu. Podané odvolání má v souladu s ustanovením § 85 odst. 1 správního řádu odkladný účinek. Odvolání jen proti odůvodnění rozhodnutí je nepřipustné.



Rozdělovník:

1. VÁPENKA VITOŠOV s.r.o., IDDS: 5kiux52, Hrabová 54, 789 01 Zábřeh
2. Lesy České republiky, s.p., LS Ruda nad Moravou, IDDS: e8jcfns, Přemyslova 1106/19, Nový Hradec Králové, 500 08 Hradec Králové 8
3. Obec Lesnice, IDDS: zuhbm37, Lesnice 46, 789 01 Zábřeh



MĚSTSKÝ ÚŘAD ZÁBŘEH

ODBOR SPRÁVNÍ, ODDĚLENÍ ŽIVOTNÍHO PROSTŘEDÍ
Masarykovo náměstí 6, 789 01 Zábřeh

ČÍSLO JEDN.: MUZB/29170/2024/OZP

SPIS. ZN.: ZP/25053/2024/TN

Dle rozdělovníku

VYŘIZUJE:

TELEFON:

E-MAIL:



DATUM: 03.06.2024

ROZHODNUTÍ

- I. Dočasné odnětí pozemků plnění funkcí lesa.
- II. Podmínky nutné v zájmu ochrany pozemků určených k plnění funkcí lesa.
- III. Poplatek za dočasné odnětí.

Městský úřad Zábřeh, Odbor správní, oddělení životního prostředí, jako věcně příslušný orgán státní správy lesů podle ustanovení § 47 odst. 1 písm. a) a § 48 odst. 1 písm. d) zákona č. 289/1995 Sb., o lesích a o změně a doplnění některých zákonů (lesní zákon), ve znění pozdějších předpisů, a jako místně příslušný podle ustanovení § 11 zákona č. 500/2004 Sb., správní řád, ve znění pozdějších předpisů (dále jen správní řád), žadatel:

VÁPENKA VITOŠOV s.r.o., IČ 45196940, Hrabová 54, 789 01 Zábřeh

I. povoluje

podle ustanovení § 13 odst. 1 a § 16 lesního zákona

výjimku a dočasné odnětí pozemků plnění funkcí lesa

pro stavbu „Dočasná deponie materiálu odtěženého z horní části závěrného svahu dobývacího prostoru Lesnice - Vitošov“ na dobu do 31.12.2032, na níže uvedeném pozemku:

Katastrální území	Pozemek p. č.	Plocha odnětí (ha)
Lesnice	115/23	

II. stanoví

podle ustanovení § 16 odst. 2 písm. f) a § 16 odst. 5 lesního zákona

podmínky nutné v zájmu ochrany pozemků určených k plnění funkcí lesa:

1. Dodržovat základní povinnosti ochrany pozemků určených k plnění funkcí lesa uvedené v § 11 a § 13 lesního zákona.
2. Platnost rozhodnutí o dočasném odnětí zaniká a pozemek se vrací plnění funkcí lesa, nebude-li do dvou let od právní moci rozhodnutí započato s využíváním pozemku k účelu, pro který bylo rozhodnutí vydáno.
3. V případě, že platnost rozhodnutí o dočasném odnětí nebude prodloužena, investor zajistí, aby k termínu ukončení platnosti tohoto rozhodnutí byly dočasně odňaté pozemky uvedeny do stavu umožňujícího vrátit plnění funkcí lesa.
4. Nejpozději 1 měsíc před uplynutím doby dočasného odnětí investor, v případě, že stavba dosud nebude dokončena, požádá o prodloužení doby odnětí, v opačném případě se po uplynutí doby dočasného odnětí dotčený pozemek vrací mezi pozemky určené k plnění funkcí lesa.
5. Před uplynutím platnosti výjimky bude provedeno vyhodnocení potřeby dalšího vyžívání dočasně odňaté plochy, a tato plocha bude rekultivována podle plánu rekultivace, nebo bude opětovně požádáno o odnětí nebo omezení plnění funkcí lesa.

III. stanoví

podle ustanovení § 17 odst. 1 lesního zákona

poplatek za dočasné odnětí

výše uvedeného pozemku v roční výši [REDAKCE] Kč (slovy: [REDAKCE] koruna česká).

Poplatek za dočasné odnětí je splatný každoročně podle sazby stanovené pro první poplatek, vždy nejpozději do konce kalendářního roku, v němž odnětí trvá (§ 18 odst. 1 lesního zákona), a to převodem na bankovní účet **Celního úřadu pro Olomoucký kraj-územní pracoviště Šumperk č.ú. 8758-27729651/0710, variabilní symbol IČ**. V případě, že se odnětí uskuteční nebo bude ukončeno v průběhu kalendářního roku, stanoví se poplatek ve výši jedné dvanáctiny roční částky poplatku za každý, i započatý měsíc.

Účastníci řízení podle § 27 odst. 1 správního řádu:

VÁPENKA VITOŠOV s.r.o., IDDS: 5kiux52, IČ 45196940, Hrabová 54, 789 01 Zábřeh

Účastníci řízení podle § 27 odst. 1 správního řádu:

Lesy České republiky, s.p., LS Ruda nad Moravou, IDDS: e8jcfsn, IČ 42196451, Přemyslova 1106/19, Nový Hradec Králové, 500 08 Hradec Králové 8

Odůvodnění:

Městský úřad Zábřeh, Odbor správní, oddělení životního prostředí, vykonávající přenesenou působnost ve smyslu zákona č. 128/2000 Sb., zákon o obcích, ve znění pozdějších předpisů a zákona č. 314/2002 Sb., zákon o stanovení obcí s pověřeným obecním úřadem a stanovení obcí s rozšířenou působností, ve znění pozdějších předpisů, jako věcně příslušný orgán státní správy

lesů (dále jen MěÚ) podle ustanovení § 47 odst. 1 písm. a) a § 48 odst. 1 písm. d) lesního zákona a místně příslušný podle ustanovení § 11 správního řádu obdržel dne 10.05.2024 žádost, která byla MěÚ zaevidována pod č. j. MUZB/25053/2024. Jejím předmětem je žádost o dočasné odnětí plnění funkcí lesa pozemku parcelní číslo 115/23 v katastrálním území Lesnice, jak je uvedeno v tabulce viz výše. Vlastníkem pozemků je Česká republika s právem hospodaření pro Lesy České republiky, s. p.

Jako důvod podání žádosti žadatel uvádí skutečnost, že opomenutím na straně žadatele nebyl do žádosti o dočasné odnětí PUPFL č. j. MUZB/9054/OZP zařazen pozemek p.č. 115/23 , k.ú. Lesnice o výměře █████ m². Tento pozemek prakticky bezprostředně navazuje na část pozemku p.č. 115/8, k.ú. Lesnice v hranicích výše uvedeného zaboru. K naplnění klíčového záměru „Odtěžení horní části závěrného svahu dobývacího prostoru Lesnice-Vitošov“ na zabrané části tohoto pozemku je z provozních důvodů nutné využít právě pozemek p.č. 115/23, a to pro bezpečnou dopravu nezbytných strojů a bezpečný odvoz odtěžené materiálu na dočasnou deponii.

K žádosti jsou doloženy tyto podklady:

- Souhlas Lesů ČR, s. p. s prodloužením platnosti dočasného odnětí pozemků plnění funkcí lesa.
- Znalecký posudek č. pol. 034583/2024.

Vzhledem k tomu, že v průběhu předmětného řízení byly shromážděny a doloženy náležitosti dané vyhláškou MZe ČR č. 77/1996 Sb., o náležitostech o odnětí nebo omezení a podrobnostech o ochraně pozemků určených k plnění funkcí lesa, správní orgán mohl rozhodnout tak, jak je výše uvedeno.

Nárok vlastníků pozemků na úhradu ztráty z předčasné likvidace lesních porostů a na zvýšené provozní náklady podle ustanovení § 21 odst. 2 a 3 lesního zákona není vydáním tohoto rozhodnutí dotčen.

Příjemce poplatku:

Státní fond životního prostředí ve výši 60 % z celkové výše poplatku.

Obec Lesnice ve výši 40 % z celkové výše poplatku.

Poplatek, který je příjmem obce, může být použit jen pro zlepšení životního prostředí v obci nebo pro zachování lesa (§ 17 odst. 4 lesního zákona).

Poučení účastníků:

Proti tomuto rozhodnutí se lze podle ustanovení § 81- 85 správního řádu odvolat do 15 dnů ode dne jeho oznámení ke Krajskému úřadu Olomouckého kraje podáním učiněným prostřednictvím Městského úřadu Zábřeh. Lhůta pro podání odvolání se počítá ode dne následujícího po doručení písemného vyhotovení rozhodnutí, nejpozději však po uplynutí desátého dne ode dne, kdy bylo nedoručené a uložené rozhodnutí připraveno k vyzvednutí. V podaném odvolání se uvede, v jakém rozsahu se rozhodnutí napadá a dále namítaný rozpor s právními předpisy nebo nesprávnost rozhodnutí či řízení, jež mu předcházelo. Odvolání se podává s potřebným počtem stejnopisů tak, aby jeden stejnopis zůstal správnímu orgánu a aby každý účastník dostal jeden stejnopis. Nepodá-li účastník potřebný počet stejnopisů, vyhotoví je na jeho náklady Městský

úřad v Zábřehu. Podané odvolání má v souladu s ustanovením § 85 odst. 1 správního řádu odkladný účinek. Odvolání jen proti odůvodnění rozhodnutí je nepřípustné.



Rozdělovník:

1. VÁPENKA VITOŠOV s.r.o., IDDS: 5kiux52, Hrabová 54, 789 01 Zábřeh
2. Lesy České republiky, s.p., LS Ruda nad Moravou, IDDS: e8jcfsn, Přemyslova 1106/19, Nový Hradec Králové, 500 08 Hradec Králové 8
3. Obec Lesnice, IDDS: zuhbm37, Lesnice 46, 789 01 Zábřeh



MĚSTSKÝ ÚŘAD ZÁBŘEH


ODBOR SPRÁVNÍ, ODDĚLENÍ ŽIVOTNÍHO PROSTŘEDÍ
Masarykovo náměstí 6, 789 01 Zábřeh

ČÍSLO JEDN.: MUZB/32893/2024/OZP

SPIS. ZN.: ZP/25053/2024/TN

VÁPENKA VITOŠOV s.r.o., IČ 45196940
Hrabová 54
789 01 Zábřeh

VYŘIZUJE:
TELEFON:
E-MAIL:



DATUM: 20.06.2024

SDĚLENÍ

Oddělení životního prostředí Městského úřadu v Zábřehu, jako příslušný správní orgán Vám sděluje, že rozhodnutí ze dne 03.06.2024 č. j. MUZB/29170/2024/OZP

nabylo právní moci

ve smyslu ustanovení § 73 odst. 1 zákona č. 500/2004 Sb., správní řád, ve znění pozdějších předpisů **dne 20.06.2024** a je vykonatelné.





MĚSTSKÝ ÚŘAD ZÁBŘEH

ODBOR SPRÁVNÍ, ODDĚLENÍ ŽIVOTNÍHO PROSTŘEDÍ
Masarykovo náměstí 6, 789 01 Zábřeh

ČÍSLO JEDN.: MUZB/60294/2024/OZP


SPIS. ZN.: ZP/58315/2024/TN

Dle rozdělovníku

VYŘIZUJE:

TELEFON:

E-MAIL:



DATUM: 25.11.2024

ROZHODNUTÍ

- I. Dočasné odnětí pozemků plnění funkcí lesa.
- II. Podmínky nutné v zájmu ochrany pozemků určených k plnění funkcí lesa.
- III. Poplatek za dočasné odnětí.

Městský úřad Zábřeh, Odbor správní, oddělení životního prostředí, jako věcně příslušný orgán státní správy lesů podle ustanovení § 47 odst. 1 písm. a) a § 48 odst. 1 písm. d) zákona č. 289/1995 Sb., o lesích a o změně a doplnění některých zákonů (lesní zákon), ve znění pozdějších předpisů, a jako místně příslušný podle ustanovení § 11 zákona č. 500/2004 Sb., správní řád, ve znění pozdějších předpisů (dále jen správní řád), žadatel:

VÁPENKA VITOŠOV s.r.o., IČ 45196940, Hrabová 54, 789 01 Zábřeh

I. povoluje

podle ustanovení § 13 odst. 1 a § 16 lesního zákona

výjimku a dočasné odnětí pozemků plnění funkcí lesa

pro stavbu „Odtěžení horní části závěrného svahu dobývacího prostoru Lesnice - Vitošov“ na dobu **do 31.12.2032**, na níže uvedeném pozemku:

Katastrální území	Pozemek p. č.	Plocha odnětí (ha)
Lesnice	115/37	

II. stanoví

podle ustanovení § 16 odst. 2 písm. f) a § 16 odst. 5 lesního zákona

podmínky nutné v zájmu ochrany pozemků určených k plnění funkcí lesa:

1. Dodržovat základní povinnosti ochrany pozemků určených k plnění funkcí lesa uvedené v § 11 a § 13 lesního zákona.
2. Platnost rozhodnutí o dočasném odnětí zaniká a pozemek se vrací plnění funkcí lesa, nebude-li do dvou let od právní moci rozhodnutí započato s využíváním pozemku k účelu, pro který bylo rozhodnutí vydáno.
3. V případě, že platnost rozhodnutí o dočasném odnětí nebude prodloužena, investor zajistí, aby k termínu ukončení platnosti tohoto rozhodnutí byly dočasně odňaté pozemky uvedeny do stavu umožňujícího vrátit plnění funkcí lesa.
4. Nejpozději 1 měsíc před uplynutím doby dočasného odnětí investor, v případě, že stavba dosud nebude dokončena, požádá o prodloužení doby odnětí, v opačném případě se po uplynutí doby dočasného odnětí dotčený pozemek vrací mezi pozemky určené k plnění funkcí lesa.
5. Před uplynutím platnosti výjimky bude provedeno vyhodnocení potřeby dalšího vyžívání dočasně odňaté plochy, a tato plocha bude rekultivována podle plánu rekultivace, nebo bude opětovně požádáno o odnětí nebo omezení plnění funkcí lesa.

III. stanoví

podle ustanovení § 17 odst. 1 lesního zákona

poplatek za dočasné odnětí

výše uvedeného pozemku v roční výši [REDAKCE] Kč (slovy: [REDAKCE] korun českých). Poplatek za dočasné odnětí je splatný každoročně podle sazby stanovené pro první poplatek, vždy nejpozději do konce kalendářního roku, v němž odnětí trvá (§ 18 odst. 1 lesního zákona), a to převodem na bankovní účet **Celního úřadu pro Olomoucký kraj-územní pracoviště Šumperk č.ú. 8758-27729651/0710, variabilní symbol IČ**. V případě, že se odnětí uskuteční nebo bude ukončeno v průběhu kalendářního roku, stanoví se poplatek ve výši jedné dvanáctiny roční částky poplatku za každý, i započatý měsíc.

Účastníci řízení podle § 27 odst. 1 správního řádu:

VÁPENKA VITOŠOV s.r.o., IDDS: 5kiux52, IČ 45196940, Hrabová 54, 789 01 Zábřeh

Účastníci řízení podle § 27 odst. 1 správního řádu:

Lesy České republiky, s.p., LS Ruda nad Moravou, IDDS: e8jcfsn, IČ 42196451, Přemyslova 1106/19, Nový Hradec Králové, 500 08 Hradec Králové 8

Odůvodnění:

Městský úřad Zábřeh, Odbor správní, oddělení životního prostředí, vykonávající přenesenou působnost ve smyslu zákona č. 128/2000 Sb., zákon o obcích, ve znění pozdějších předpisů a zákona č. 314/2002 Sb., zákon o stanovení obcí s pověřeným obecním úřadem a stanovení obcí s rozšířenou působností, ve znění pozdějších předpisů, jako věcně příslušný orgán státní správy

lesů (dále jen MěÚ) podle ustanovení § 47 odst. 1 písm. a) a § 48 odst. 1 písm. d) lesního zákona a místně příslušný podle ustanovení § 11 správního řádu obdržel dne 13.11.2024 žádost, která byla MěÚ zaevidována pod č. j. MUZB/58315/2024. Jejím předmětem je žádost o dočasné odnětí plnění funkcí lesa části pozemku parcelní číslo 115/37 v katastrálním území Lesnice, jak je uvedeno v tabulce viz výše. Vlastníkem pozemků je Česká republika s právem hospodaření pro Lesy České republiky, s. p.

Jako důvod podání žádosti žadatel uvádí skutečnost, že z důvodu aktualizace projektu sanačních prací je třeba rozhodnout o dočasném odnětí části lesního pozemku p. č. 115/37 v k. ú. Lesnice o výměře ■■■ m². O dočasném odnětí zbývající části předmětného pozemku MěÚ rozhodl již dne 21.02.2024 rozhodnutím č. j. MUZB/10319/2024/OZP. Odnímaná část předmětného pozemku bude využita pro pohyb mechanizace.

K žádosti jsou doloženy tyto podklady:

- Souhlas Lesů ČR, s. p. s prodloužením platnosti dočasného odnětí pozemků plnění funkcí lesa.
- Znalecký posudek č. pol. 084571/2024.

Vzhledem k tomu, že v průběhu předmětného řízení byly shromážděny a doloženy náležitosti dané vyhláškou MZe ČR č. 77/1996 Sb., o náležitostech o odnětí nebo omezení a podrobnostech o ochraně pozemků určených k plnění funkcí lesa, správní orgán mohl rozhodnout tak, jak je výše uvedeno.

Nárok vlastníků pozemků na úhradu ztráty z předčasné likvidace lesních porostů a na zvýšené provozní náklady podle ustanovení § 21 odst. 2 a 3 lesního zákona není vydáním tohoto rozhodnutí dotčen.

Příjemce poplatku:

Státní fond životního prostředí ve výši 60 % z celkové výše poplatku.

Obec Lesnice ve výši 40 % z celkové výše poplatku.

Poplatek, který je příjmem obce, může být použit jen pro zlepšení životního prostředí v obci nebo pro zachování lesa (§ 17 odst. 4 lesního zákona).

Poučení účastníků:

Proti tomuto rozhodnutí se lze podle ustanovení § 81- 85 správního řádu odvolat do 15 dnů ode dne jeho oznámení ke Krajskému úřadu Olomouckého kraje podáním učiněným prostřednictvím Městského úřadu Zábřeh. Lhůta pro podání odvolání se počítá ode dne následujícího po doručení písemného vyhotovení rozhodnutí, nejpozději však po uplynutí desátého dne ode dne, kdy bylo nedoručené a uložené rozhodnutí připraveno k vyzvednutí. V podaném odvolání se uvede, v jakém rozsahu se rozhodnutí napadá a dále namítaný rozpor s právními předpisy nebo nesprávnost rozhodnutí či řízení, jež mu předcházelo. Odvolání se podává s potřebným počtem stejnopisů tak, aby jeden stejnopis zůstal správnímu orgánu a aby každý účastník dostal jeden stejnopis. Nepodá-li účastník potřebný počet stejnopisů, vyhotoví je na jeho náklady Městský úřad v Zábřehu. Podané odvolání má v souladu s ustanovením § 85 odst. 1 správního řádu odkladný účinek. Odvolání jen proti odůvodnění rozhodnutí je nepřipustné.



Rozdělovník:

1. VÁPENKA VITOŠOV s.r.o., IDDS: 5kiux52, Hrabová 54, 789 01 Zábřeh
2. Lesy České republiky, s.p., LS Ruda nad Moravou, IDDS: e8jcfsn, Přemyslova 1106/19, Nový Hradec Králové, 500 08 Hradec Králové 8
3. Obec Lesnice, IDDS: zuhbm37, Lesnice 46, 789 01 Zábřeh



MĚSTSKÝ ÚŘAD ZÁBŘEH


ODBOR SPRÁVNÍ, ODDĚLENÍ ŽIVOTNÍHO PROSTŘEDÍ
Masarykovo náměstí 6, 789 01 Zábřeh

ČÍSLO JEDN.: MUZB/62707/2024/OZP

SPIS. ZN.: ZP/58315/2024/TN

VÁPENKA VITOŠOV s.r.o., IČ 45196940
Hrabová 54
789 01 Zábřeh

VYŘIZUJE:
TELEFON:
E-MAIL:



DATUM: 09.12.2024

SDĚLENÍ

Oddělení životního prostředí Městského úřadu v Zábřehu, jako příslušný správní orgán Vám sděluje, že rozhodnutí ze dne 25.11.2024 č. j. MUZB/60294/2024/OZP

nabylo právní moci

ve smyslu ustanovení § 73 odst. 1 zákona č. 500/2004 Sb., správní řád, ve znění pozdějších předpisů **dne 03.12.2024** a je vykonatelné.



Na vědomí:

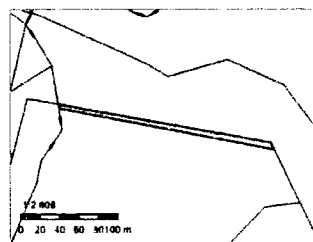
Lesy České republiky, s.p., LS Ruda nad Moravou, IDDS: e8jcfns, Přemyslova 1106/19, Nový Hradec Králové, 500 08 Hradec Králové 8

Obec Lesnice, IDDS: zuhbm37, Lesnice 46, 789 01 Zábřeh

7.1 Informace o dotčeném pozemku.

Informace o pozemku

Parcelní číslo: 115/37-1
 Obec: Lesnice (537284)-1
 Katastrální území: Lesnice (680214)
 Číslo LV: 101
 Vyměra (m²): XXXXXXXXXX
 Typ parcely: Parcela katastru nemovitostí
 Mapový list: KMD
 Určení výměry: Grafický nebo v digitalizované mapě
 Druh pozemku: lesní pozemek



Sousední parcely

Vlastníci, jiní oprávnění

Vlastnické právo	Podíl
Česká republika	
Právo hospodařit s majetkem státu	Podíl
Lesy České republiky, s.p., Přemyslova 1106/19, Nový Hradec Králové, 50008 Hradec Králové	

Způsob ochrany nemovitosti

Název
pozemek určený k plnění funkcí lesa
chráněná ložisková území

Seznam BPEJ

Parcela nemá evidované BPEJ.

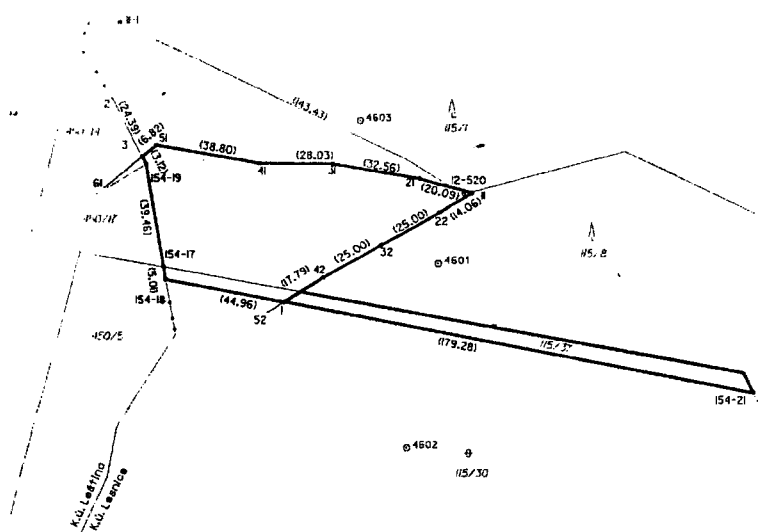
Omezení vlastnického práva

Nejsou evidována žádná omezení.

Jiné zápisy

Typ
Pozemek se nachází v dobývacím prostoru
Poznámka spornosti

7.2 Snímek katastrální mapy s grafickým znázorněním požadovaného záboru.



Přehled předmětných pozemků a odnětí pozemků z pozemků určených k plnění funkcí lesa

Katastrální území Lesnice	Druh	Příloha smlouvy:		Rozhodnutí o dočasném odnětí				Celkem
		Výměra celkem v m ²	Propacht. výměra v m ²	č. 1	č. 2	č. 3	č. 4	
				KrÚ Ol kraje ze dne 29. 11. 2022 od 1. 12. 2022 do 31. 12. 2032	MěÚ Zábřeh ze dne 21. 2. 2024 od 26. 2. 2020 do 31. 12. 2028	MěÚ Zábřeh ze dne 3. 6. 2024 od 20. 6. 2024 do 31. 12. 2032	MěÚ Zábřeh ze dne 25. 11. 2024 od 3. 12. 2024 do 31. 12. 2032	
část 115/1	lesní pozemek							
část 115/8	lesní pozemek							
115/23	lesní pozemek							
část 115/37	lesní pozemek							
Celkem:								
Celkový součet:								



ČESKÝ BÁŇSKÝ ÚŘAD

KOZÍ 4, P.O. BOX 140, 110 01 PRAHA 1 – STARÉ MĚSTO

VÁPENKA VITOŠOV s. r. o.
č.p. 54
789 01 Hrabová

Váš dopis značky/ze dne

Naše značka

Vyřizuje/linka

V Praze

SBS 22524/2023/ČBÚ-21

22. 5. 2023

Výpis z evidence dobývacích prostorů

Organizace VÁPENKA VITOŠOV s. r. o. se sídlem č.p. 54, 789 01 Hrabová IČO: 45196940 (dále jen „organizace“), požádala dopisem ze dne 12. 5. 2023, Český báňský úřad o vydání potvrzení o zaevidování dobývacího prostoru Lesnice - Vitošov.

Český báňský úřad vydává tímto potvrzení, že v centrální evidenci Českého báňského úřadu je na organizaci zaevidován dobývací prostor **Lesnice - Vitošov, ev. č. 6/0104**, stanovený rozhodnutím Ministerstva hutního průmyslu a rudných dolů zn. MHD – D.P. 75, ze dne 6. 3. 1961, pro dobývání ložiska vápence.

S pozdravem

(podepsáno elektronicky)

Doložka z konverze dokumentu do listinné podoby – na žádost

Dokument SBS_22524_2023_Vitosov_odpoved.pdf vznikl převedením elektronického dokumentu do listinného dokumentu pod pořadovým číslem 157608057-12245-230605154901. Vzniklý dokument obsahem odpovídá vstupnímu dokumentu. Počet stran dokumentu: 1

Vstupní dokument byl:

podepsán kvalifikovatelným elektronickým podpisem. Ověření podpisu 22.05.2023 11:35:00. Podpis byl shledán platným a integrita dokumentu nebyla porušena nebo jinak zjištěna. Ověření platnosti kvalifikovaného certifikátu pro elektronický podpis bylo provedeno vůči zveřejněnému seznamu zneplatněných certifikátů vydanému k datu 05.06.2023 14:25:53. Údaje o kvalifikovaném elektronickém podpisu: číslo kvalifikovaného certifikátu pro elektronický podpis 01 5D 54 68, který byl vydán kvalifikovaným poskytovatelem služeb vytvářejících důvěru PostSignum Qualified CA 4, Česká pošta, s.p. pro podepsující osobu [REDAKCE] ústřední báňský inspektor, 01020, úřad Praha, organizační složka státu, Český báňský úřad. Podpis byl označen platným kvalifikovaným časovým razítkem nebo kvalifikovaným elektronickým časovým razítkem vydaným kvalifikovaným poskytovatelem. Platnost kvalifikovaného časového razítka byla ověřena dne 22.05.2023 11:35:00. Údaje o časovém razítku: 22.05.2023,11:35:00, číslo kvalifikovaného certifikátu pro časové razítko B8 BD 14, kvalifikovaný poskytovatel: I.CA TSA CA/RSA 06/2022, První certifikační autorita, a.s..

Podpis č. 1 není vizualizován v dokumentu.

Konverzi provedl subjekt: Město Zábřeh, IČ: 00303640

Pracoviště: Město Zábřeh

Datum vyhotovení: 05.06.2023

Jméno, příjmení a podpis úředníka: [REDAKCE]

Otisk úředního razítka: [REDAKCE]

Poznámka:

Konverzí dokumentu se nepotvrzuje správnost a pravdivost údajů obsažených v dokumentu a jejich soulad s právními předpisy. Kontrolu doložky lze provést v centrální evidenci doložek na adrese <https://www.czechpoint.cz/overovacidoložky>.

Ověřovací doložka pro vidimaci

Podle ověřovací knihy **Městského úřadu Zábřeh**

poř. č. vidimace 923/83/2023 tento úplný/á* - částečný/á opis*/kopie*.

obsahující 2 stran(y) souhlasí doslovně s předloženou listinou.

z níž byl/a pořízen a tato listina je prvopisem* ověřenou vidimovanou listinou*


listinou, která je vystupem z autorizovane konverze dokumentů*

opisem nebo kopií pořízenou ze spisu* stejnopisem-pisem vyhotovení rozhodnutí



nebo výroku rozhodnutí*. obsahující 2 stran(y).



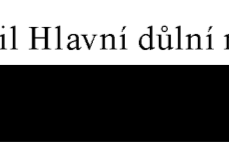
Listina, z níž je vidimovaná listina pořízena, obsahuje / neobsahuje viditelný zajišťovací prvek.

v(e) Zábřehu dne 05.06.2023





 Aktivní plochy dotčených parcel
 Neaktivní plochy dotčených parcel

ZEMĚMĚŘICTVÍ JESENÍK s.r.o. Karla Čapka 553/6 790 01 Jeseník  www.zemjes.cz		Č. zakázky: U1 /2025 Zaměřil: [redacted] Dne: 27.12.2024 Vypracoval: [redacted] Dne: 15.1.2025	Nálezitostmi a přesností odpovídá právním předpisům a podmínkám písemně dohodnutým s objednatelům  Ověřil Hlavní dělní měřič:  Dne: 21.1.2025 Č. ověření: U1/2025
Souřadnicový systém: S-JTSK Výškový systém: Bpv Okres: Šumperk Mapový list: Zábřeh 6-4/2,4 Objednatel: VÁPENKA VITOŠOV s.r.o. Stavba: Základní důlní mapa	Přístroj: Dron DJI PHANTOM 4 RTK Tř. přesnosti: 3 (dle ČSN 01 3410) Katastrální území: Lesnice		
Objekt: LOM Vitošov (stav k 31.12.2024) Název: Zářes plochy k pachtovní smlouvě		Formát: A0+ Měřítko: 1:1 000	Číslo výkresu: 1

Rozhodnutí o stanovení

DOBÝVACÍHO PROSTORU

ROZHODNUTÍ

Podle ustanovení § 21 odst. 2 zákona č. 41/1957 Sb. o využití nerostného bohatství (horního zákona) ve smyslu vyhlášky č. 260/57 Ú. I. stanovuji v dohodě s Ústředním báňským úřadem v Praze podniku

RD Jeseník n.p.

pro závod (důl, lom) samostatný provoz Vitošov

dobývací prostor: "Lesnice - Vitošov"

Tento dobývací prostor, který se stanovuje pro dobývání

ložiska vápence

rozkládá se v katastrálních územích (obec, okres, kraj, oblast)

Lesnice, Hrabová a Leština, ONV Šumperk

kraj Severomoravský

má výměru ha.

Hranice dobývacího prostoru na povrchu jsou tvořeny stranami nepravidelného sedmiúhelníku s vrcholovými body označenými čísly - písmeny A až G určenými v platném souřadnicovém systému (zob. Křovákovo). Souřadnice vrcholových bodů jsou uvedeny v příloze, která je nedílnou součástí tohoto rozhodnutí.

Prostorové hranice dobývacího prostoru pod povrchem jsou určeny svislými rovinami vedenými povrchovými hranicemi.

Tvar a rozsah dobývacího prostoru je určen s ohledem na výsledky průzkumu a plánovanou kapacitu závodu (dolu, lomu).

Podle ustanovení § 7 odst. 2 vyhlášky č. 260/57 Ú. I. jsou v dobývacím prostoru tato omezení a zvláštní technické podmínky:

K ochraně státní silnice II. tř. Zábřeh-Úsov je nutno po její levé straně ponechat ochranné pásmo v šířce 18 m.

Pokud se jedná o střety zájmů těžebního podniku s organizacemi, jimž přísluší správa povrchových objektů případně zájmů, musí být postupováno podle ustanovení § 33 a 34 zák. č. 41/57 Sb. (horního zákona).

Škody vzniklé dolováním na území dobývacího prostoru budou vypořádány podle zákona č. 41/57 Sb. a platných předpisů a nařízení.

Návrh dobývacího prostoru Lesnice-Vitošov byl podle ustanovení § 6 odst. 2 vyhlášky ÚBÚ č. 260/57 Ú. I. řádně projednán na komisionálním jednání konaném dne 10. listopadu 1960 na závodě Vitošov. K jednání byly přizvány všechny orgány a organizace uvedené v § 2 odst. 3 a v odst. 4 citované vyhlášky. Jak vyplývá ze zápisu o provedeném jednání, nebylo ze strany příslušných orgánů a organizací žádných zásadních námitek proti schválení navrženého dobývacího prostoru.

Originál návrhu a dokladů k němu je uložen u ÚBÚ v knize dobývacích prostorů a v opise u ústředního hospodářského orgánu.

Toto rozhodnutí se vydává podle ustanovení § 21 odst. 2 zákona č. 41/57 Sb. (horního zákona) v 7 exemplářích a je konečné.

Ověření ÚBÚ:

č. 0484 DP/60.

Souhlasí se.

Praha, 23.3.1961.

Rozhodnutí obdrží:

1. ÚBÚ Praha
2. OBÚ Brno
3. Severomoravský kraj, odbor výstavby
4. OHV Šumperk, odbor výstavby
5. Rudné doly n.p. Jeseník
6. Rudné doly n.p. Jeseník sam. provoz Vitošov

Povinnosti těžebního podniku

1. Těžební podnik je povinen dobývat ve svém dobývacím prostoru nerosty, pro jejichž dobývání mu byl dobývací prostor stanoven.
2. Bude-li při dobývání v dobývacím prostoru objeveno ložisko jiného vyhrazeného nerostu než pro který byl stanoven dobývací prostor, je těžební podnik povinen neprodleně to oznámit ústřednímu orgánu geologickému.
3. Bude-li po provedeném průzkumu zjištěno, že objevené ložisko lze dobývat a že dobývání nerostů z tohoto ložiska jiným těžebním podnikem by bylo nevhodné, je těžební podnik povinen dobývat nerosty i z tohoto ložiska.
4. Ložisko musí být dobýváno hospodářsky odůvodněným způsobem tak, aby byly nerosty z ložiska racionálně vydobyty a řádně využity při další úpravě prováděné v těžebním podniku. Přitom dobývání nesmí znemožnit nebo ztížit dobývání sousedních ložisek.
5. Při dobývání musí těžební podnik učinit všechna hospodářsky odůvodněná opatření, aby bylo zabráněno zbytečným škodám na pozemcích a usnadněny půdní úpravy za účelem jejich rekultivace.
6. Dobývání ložiska nesmí být zastaveno, aniž by bylo zajištěno, že pozdější jeho dobývání bude technicky možné a hospodářsky účelné, leč by zastavení dobývání vyžadovalo důležitý zájem, především bezpečnost života nebo zdraví lidí.
7. Těžební podnik provádí své důlní práce v souladu se stávajícími předpisy o bezpečnosti práce, vypracování a schvalování plánů otvírky, přípravy a dobývání, jakož i plánů zajištění a likvidace hlavních důlních děl a lomů a instrukcemi o důlněměřické službě a kontrole a geologické službě.

Podle očíslovací knihy Městského úřadu Šumperk poř.č. vidimace

6 3/2276

tento úplný/á -částečný/á opis/kopie, obsahující stran

souhlasí doslovně s předloženou listinou, z níž byl/a pořízen/a

tato listina je prvopisem

ověřeno viditelnou listinou

opisem nebo kopií pořízenou ze spisu

stajnopisem stran

obsahujícím

27.08.2012

Vidimaci provedla

nehodící se škrtněti

-2-

podpis

V Praze dne 30.10.1989

Značka: FMHSE - DP 75/Z89

Č.j. 100/813/89

R O Z H O D N U T Í
o změně dobývacího prostoru Lesnice - Vitošov.

Podle ustanovení § 27 odst. 1 zákona č. 44/1988 Sb. o ochraně a využití nerostného bohatství (horní zákon) a s odvoláním na § 25 odst. 1 téhož zákona, se souhlasem Českého báňského úřadu v Praze

omezuje se hloubkově

dobývací prostor Lesnice - Vitošov, kat. území Lesnice (380 905801) okr. Šumperk (3809), stanovený rozhodnutím býv. ministerstva hutního průmyslu a rudných dolů zn. MHD - D.P.75 ze dne 6.3.1961 úrovní 275 m n.m. (výškový systém BPV).
Ostatní ustanovení o hranicích dobývacího prostoru a technické podmínky původního rozhodnutí se nemění.
Dobývací prostor je zapsán v evidenční knize dobývacích prostorů díl 6, folio 104 na Českém báňském úřadě (Osvědčení ÚBÚ č. 0167 - DP/1961 ze dne 19.6.1961).

Odůvodnění:

Stanovený dobývací prostor Lesnice - Vitošov ve tvaru nepravidelného sedmiúhelníka, pokrývající všechny ověřené zásoby vápence v průmyslových kategoriích navrhl správce dobývacího prostoru n.p. Rudné doly Jeseník hloubkově omezit na úrovní 275 m n.m. Pod touto úrovní jsou evidovány pouze extrapolované neprozkoumané zásoby kategorie C 2 nebilanční, vázané hladinou spodní vody. Není známo pokračování zásob hloubkově ani směrně, nejsou ověřeny úložné poměry, zkrasovění ani poměry skrývkové. Z těchto důvodů bylo vyhověno žádosti, doporučené generálním ředitelstvím Československých rudných baní, o hloubkové omezení dobývacího prostoru.

Protože se změna nedotýká plošného rozsahu dobývacího prostoru a tedy ani zájmu orgánů a organizací, jejichž zájmy nutno chránit, vydává se toto rozhodnutí se souhlasem Českého báňského úřadu bez místního šetření.

Originál návrhu je uložen na Českém báňském úřadě v Praze a v kopii na federálním ministerstvu hutnictví, strojírenství a elektrotechniky.

Poučení:

Rozklad proti tomuto rozhodnutí lze ve smyslu ustanovení § 61 zák. č. 71/1967 Sb. o správním řízení (správní řád) podat do 15-ti dnů po obdržení ústředního orgánu státní správy, který je vydal.

Souhlas Státní báňské správy:

Č.j. ČBÚ: 4970/89

Rozhodnutí obdrží:

1. Český báňský úřad Praha
2. Obvodní báňský úřad Brno
3. Český geologický úřad Praha
4. Severomoravský KNV, odbor výstavby a územ. plánování, Ostrava
5. ONV Šumperk, odbor VÚP
6. Rudné doly Jeseník, s.p.
7. Rudné doly Jeseník, závod Vitošov
8. FMHSE, odbor 110

4. 11. 1989

STÁTNÍ MINISTERSTVO HUTNICTVÍ, STROJÍRENSTVÍ A ELEKTROTECHNIKY
NA FRANTIŠKU 32 - 110 15 PRAHA 1


Rudné doly s.p. Jeseník
závod Vitošov

VÁS DOPIS ZNAČKY / ZE DNE	NAŠE ZNAČKA	VYŘIZUJE / LINKA	PŘÍLOHY	V PRAZE DNE
	110/U/316/89	Martinec, p.g./3557		21.11.1989

VEC

DP Lesnice - Vitošov.

V příloze Vám zasíláme rozhodnutí o změně dobývacího prostoru Lesnice - Vitošov zn. FMHSE - DP 75/1989 ze dne 30.10.1989.



příloha

*

TELEFON
285 11 11

BANKOVNÍ SPOJENÍ
SBCS Praha odbor 254
č. ú. 39427 - 001

IČO
139 351

DÁLNOPIŠ
Praha 12 11 87

TELEGRAMY
PRUMINI Praha

KÓD
RESORTU
117



Toto rozhodnutí nabylo
právní moci dne.....
je vykonatelné dne.....
Obvodní báňský úřad pro území krajů
Moravskoslezského a Olomouckého
dne.....



OBVODNÍ BÁŇSKÝ ÚŘAD

PRO ÚZEMÍ KRAJŮ MORAVSKOSLEZSKÉHO A OLOMOUCKÉHO

Číslo jednací: **SBS 27689/2019/OBÚ-05/8**

V Ostravě dne: **30. 10. 2019**

R O Z H O D N U T Í

Obvodní báňský úřad pro území krajů Moravskoslezského a Olomouckého (dále jen „OBÚ“) jako místně příslušný k výkonu vrchního dozoru státní báňské správy podle ustanovení § 38 odst. 1 písm. b) bod č. 7 zákona č. 61/1988 Sb., o hornické činnosti, výbušninách a o státní báňské správě, ve znění pozdějších předpisů (dále jen „zákon č. 61/1988 Sb.“), a věcně příslušný podle ustanovení § 41 odst. 2 písm. a) zákona č. 61/1988 Sb., na základě návrhu ze dne 31. 7. 2019 organizace VÁPENKA VITOŠOV s.r.o., se sídlem č.p. 54, 789 01 Hrabová, IČ: 451 95 940, zastoupené organizací Báňský inženýring Olomouc, spol. s r.o., se sídlem Jeronýmova 221/6, Nové Sady, 779 00 Olomouc, IČ: 603 20 206, zastoupené [REDACTED] ve věci změny dobývacího prostoru Lesnice – Vitošov

z r u š u j e

výrokovou část Rozhodnutí Federálního ministerstva hutnictví, strojírenství a elektrotechniky zn. FMHSE – DP 75/Z89 ze dne 30. 10. 1989, kterou byl dobývací prostor Lesnice – Vitošov (ev. č. 6/0104), stanovený rozhodnutím Ministerstva hutního průmyslu a rudných dolů zn. MHD - D.P. 75 ze dne 6. 3. 1961, hloubkově omezen na úroveň 275 m n.m.

Odůvodnění:

OBÚ obdržel dne 5. 8. 2019 podání ze dne 31. 7. 2019 organizace VÁPENKA VITOŠOV s.r.o., se sídlem č.p. 54, 789 01 Hrabová, IČ: 451 95 940, zastoupené na základě plné moci ze dne 30. 5. 2019 organizací Báňský inženýring Olomouc, spol. s r.o., se sídlem Jeronýmova 221/6, Nové Sady, 779 00 Olomouc, IČ: 603 20 206, zastoupené na základě plné moci ze dne 30. 5. 2019 [REDACTED] ve věci návrhu na změnu dobývacího prostoru Lesnice - Vitošov, které zaevidoval pod čj. SBS 27689/2019.

Dobývací prostor Lesnice - Vitošov (ev.č. 6/0104) se nachází v katastrálních územích Lesnice, Hrabová u Dubicka a Leština u Zábřeha a je evidován na organizaci VÁPENKA VITOŠOV s.r.o. (dále jen „organizace“). Byl stanoven rozhodnutím Ministerstva hutního průmyslu a rudných dolů zn. MHD - D.P. 75 ze dne 6. 3. 1961 pro dobývání výhradního ložiska nerostu vápenec. Rozhodnutím o změně dobývacího prostoru Lesnice - Vitošov vydaným Federálním

ministerstvem hutnictví, strojírenství a elektrotechniky zn. FMHSE - DP 75Z89 dne 30. 10. 1989 byl dobývací prostor hloubkově omezen na úroveň 275 m n.m. Hornická činnost – otvírka, příprava a dobývání je organizací v současnosti prováděna po tuto výškovou hranici.

Navrhovaná změny dobývacího prostoru Lesnice - Vitošov, která je předmětem tohoto správního řízení, spočívá ve zrušení jeho výškového omezení bez dalšího plošného rozšíření.

Organizace k návrhu přiložila příslušnou dokumentaci a doklady podle vyhl. č. 172/1992 Sb., o dobývacích prostorech, ve znění pozdějších předpisů. Tyto přílohy návrhu byly zpracovány pro původní záměr organizace na plošné rozšíření dobývacího prostoru a zrušení jeho výškového omezení. Pro stejný záměr byly také vydána závazná stanoviska a vyjádření účastníků řízení a dotčených orgánů státní správy. Neboť podání organizace bylo omezeno pouze na návrh na zrušení výškového omezení dobývacího prostoru, OBÚ zmíněné přílohy návrhu, závazná stanoviska a vyjádření přezkoumal a shledal, že pro účely správního řízení plně vyhovují.

OBÚ po posouzení předloženého návrhu a jeho příloh, shledal úplnost podání a uvědomil proto oznámením sp.zn. SBS 27689/2019/OBÚ-05/3 ze dne 15. 8. 2019, v souladu s ustanovením § 47 odst. 1 zákona č. 500/2004 Sb., správního řádu, ve znění pozdějších předpisů (dále jen „správní řád“), všechny jemu známé účastníky, že toto navazující správní řízení bylo zahájeno podle ustanovení § 144 odst. 2 správního řádu uplynutím lhůty 15 dnů ode dne vyvěšení tohoto oznámení na úřední a elektronické desce OBÚ a v souladu s ustanovením § 28 odst. 3 zákona č. 44/1988 Sb. o ochraně a využití nerostného bohatství (horní zákon) (dále jen „horní zákon“), uvědomil dotčené orgány státní správy a účastníky řízení, kteří by mohli být změnou dobývacího prostoru Lesnice - Vitošov, dotčení ve svých právech a právem chráněných zájmech, o zahájení navazujícího správního řízení o změně dobývacího prostoru a stanovil k projednání předmětného návrhu ústní jednání na den 26. 9. 2019 na Obecním úřadu Lesnice.

V souladu s ustanovením § 9b zákona č. 100/2001 Sb., o posuzování vlivů na životní prostředí a o změně některých souvisejících zákonů, ve znění pozdějších předpisů (dále jen „zákon č. 100/2001 Sb.“), účastníky uvědomil, že se jedná o záměr posuzovaný podle zákona č. 100/2001 Sb., přičemž součástí výrokové části rozhodnutí bude změna dobývacího prostoru - zrušení jeho výškového omezení. Výše uvedený návrh na změnu dobývacího prostoru v souladu s § 25 správního řádu zveřejnil na úřední desce a elektronické desce správního úřadu s tím, že s dokumenty pořízenými v průběhu posuzování záměru dle zákona č. 100/2001 Sb. je možno se seznámit na stránkách české informační agentury životního prostředí www.cenia.cz.

Dále informoval veřejnost, že v navazujícím řízení může uplatňovat připomínky k výše uvedenému záměru ve lhůtě do 30 dnů od zveřejnění informací na úřední desce OBÚ, přitom k připomínkám veřejnosti podaným po této lhůtě nebude přihlédnuto.

Rovněž informoval dotčenou veřejnost uvedenou v § 3 písm. i) bod 2 zákona č. 100/2001 Sb., že se může účastnit navazujícího řízení, pokud se podáním písemného oznámení přihlásí správnímu orgánu, který navazující řízení vede, do 30 dnů ode dne zveřejnění informací, a že odvolání proti rozhodnutí vydanému v navazujícím řízení může podat také dotčená veřejnost uvedená v § 3 písm. i) zákona č. 100/2001 Sb. a to i v případě, že nebyla účastníkem řízení v prvním stupni.

Upozornil, že navazující řízení je považováno dle ustanovení § 9b bod 3 zákona č. 100/2001 Sb. za řízení s velkým počtem účastníků podle správního řádu a sdělil, kde a do kdy lze nahlédnout do spisu vedeného ve správním řízení o návrhu na změnu dobývacího prostoru.

Současně upozornil dotčené orgány státní správy a účastníky řízení, že mohou svá stanoviska nebo námítky uplatnit písemnou formou u OBÚ před konáním ústního jednání nebo nejpozději při ústním jednání. K později podaným námítkám nebo stanoviskům nemusí OBÚ podle § 28

odst. 3 horního zákona přihlédnout a v případě, že se některý z účastníků řízení nechá zastupovat, předloží jeho zástupce písemnou plnou moc.

Ve lhůtě 30 dnů od zveřejnění informace podle ustanovení § 9b odst. 1 zákona o posuzování vlivů na životní prostředí OBÚ neobdržel písemné oznámení o účastenství v řízení dotčeného územního samosprávného celku, veřejnosti nebo dotčené veřejnosti uvedené v §3 písm. i) bodě 2 cit. zákona.

K návrhu na změnu dobývacího prostoru byla předložena následující vyjádření účastníků:

Obec Lesnice - Vyjádření ve věci: Změna dobývacího prostoru Lesnice – Vitošov ze dne 27. 9. 2019, ve kterém se uvádí:

Sdělujeme Vám, že bylo přijato souhlasné stanovisko ve věci rozšíření dobývacího prostoru Lesnice – Vitošov na základě rozhodnutí zastupitelstva ze dne 26. 6. 2019.

K tomu se uvádí: Bez námitek, připomínek a podmínek.

Obec Hrabová - Vyjádření ke změně (rozšíření) dobývacího prostoru (DP) Lesnice – Vitošov čj. OUHR 263/2019 ze dne 4. 7. 2019, ve kterém se uvádí:

Obec Hrabová s navrženým rozšířením dobývacího prostoru Lesnice-Vitošov o části pozemků p.č. 432/1; 433; 1170 a 492/3 v k.ú. Hrabová u Dubicka souhlasí s tím, že při následném povolení hornické činnosti bude respektován současně schválený Územní plán obce Hrabová, tj. těžba a zahloubení bude do schválení změny ÚP probíhat jen v hranicích stávajícího ÚP.

K tomu se uvádí: Podmínka obce Hrabová se týká povolování hornické činnosti, které bude předmětem samostatného správního řízení vedeném OBÚ. Proto není zahrnuta do výroku rozhodnutí.

Obec Leština - Vyjádření ke změně (rozšíření) dobývacího prostoru (DP) Lesnice – Vitošov čj. OÚLeš-0271/2019 ze dne 3. 7. 2019, ve kterém se uvádí:

K Vaší žádosti sdělují, že Obec Leština, Družstevní 92, Leština nemá námítky ke změně (rozšíření) dobývacího prostoru Lesnice-Vitošov k pozemkům dotčených rozšířením v k.ú. Lesnice a v k.ú. Hrabová u Dubicka.

K tomu se uvádí: Bez námitek, připomínek a podmínek.

Dále byla k návrhu na změnu dobývacího prostoru přiložena následující závazná stanoviska dotčených orgánů státní správy:

Ministerstvo životního prostředí České republiky, Odboru výkonu státní správy VIII - Rozhodnutí čj. MZP/2017/570/802 ze dne 29. 1. 2018, kterým uděluje předchozí souhlas k podání návrhu na změnu (rozšíření) dobývacího prostoru na výhradním ložisku vysokoprocenního vápence Vitošov-Lesniece. V rozhodnutí se uvádí:

Předchozí souhlas se uděluje za následujících podmínek:

- a) *Rozhodnutí pozbývá platnost, pokud organizace ve lhůtě do dvou let od data nabytí právní moci tohoto rozhodnutí nepodá návrh na změnu dobývacího prostoru,*
- b) *organizace oznámí Ministerstvu životního prostředí, odboru výkonu státní správy VIII, (dále také „ministerstvo“) datum převzetí žádosti o změnu dobývacího prostoru (dále také „DP“) příslušným obvodním báňským úřadem,*

- c) podmínka návratnosti finančních prostředků do státního rozpočtu ve smyslu ustanovení § 24 odstavec 2 zákona č. 44/1988 Sb., o ochraně a využití nerostného bohatství (horní zákon) a § 11 zákona č. 62/1988 Sb., o geologických pracích, ve znění pozdějších předpisů se nenavrhuje. Finanční prostředky vynaložené ze státního rozpočtu na vyhledávání a průzkum výhradního ložiska vysokoprocentního vápence Vitošov -Lesnice, (ev. č. ložiska B3 063 800) byly vypořádány v rámci privatizace společnosti VÁPENKA VITOŠOV s.r.o.,
- d) jestliže organizace požádá o stanovení dobývacího prostoru jiného rozsahu, než jak je uvedeno v předmětné žádosti, musí tento stav oznámit ministerstvu.

Podmínky se v souladu s § 24 odst. 2 horního zákona uvedou v rozhodnutí o stanovení (změně) dobývacího prostoru Lesnice-Vitošov. Pokud orgán státní báňské správy zjistí, že některá podmínka již byla před rozhodnutím o stanovení DP splněna, neuvede již tuto podmínku do výroku rozhodnutí, ale ve zdůvodnění uvede, že podmínka již byla splněna.

K tomu se uvádí: OBÚ shledal, že uvedené podmínky již byly splněny, a proto v souladu s uvedeným požadavkem rozhodnutí čj. MZP/2017/570/802 nebudou zahrnuty do výroku rozhodnutí o změně dobývacího prostoru.

Ministerstvo životního prostředí České republiky, Odboru výkonu státní správy VIII - Závazné stanovisko k posouzení vlivů provedení záměru na životní prostředí čj. MZP/2019/570/620 ze dne 21. 5. 2019, ve kterém Ministerstvo životního prostředí vydává souhlasné závazné stanovisko k záměru Rozšíření DP a pokračování těžby v lomu Vitošov a stanoví následující podmínky pro navazující řízení:

Podmínky pro fúzi přípravy záměru:

1. Projednat s příslušným orgánem státní správy potřebu žádosti o udělení výjimky z ochranných podmínek pro dotčené zvláště chráněné druhy živočichů, a to na základě zoologického průzkumu ve vhodném vegetačním období roku před samotným mýcením a skrývkovými pracemi. V případě požadavku Krajského úřadu (KÚ) předložit žádost o výjimku z ochranných podmínek (OP) dotčených zvláště chráněných (ZCH) druhů včetně návrhu adekvátních opatření pro dané druhy. Dále v úvodních fázích čerpání důlních vod do Vitošovského náhonu doložit podklady pro posouzení případné změny životních podmínek střeve potoční a raka říčního, na základě níž by rozhodl KÚ o účelnosti výjimky z OP i pro tyto ZCH druhy. Stanovit biologický dozor a provádět sledování výskytu střeve potoční a raka říčního ve Vitošovském náhonu.
2. Jako opatření proti prašnosti zajistit kropení nově skrývaných ploch a deponií zeminy s prašným povrchem, pojezdových ploch a komunikací v lomu s prašným povrchem, a to zejména za suchého a větrného počasí.
3. Se závadnými látkami (např. při mazání, hydraulika, pohonné hmoty) nakládat jen na zabezpečených plochách.
4. V rámci dokumentace pro navazující řízení upřesnit způsob čerpání důlních vod do Vitošovského náhonu včetně způsobu hodnocení ovlivnění kvality vody v této vodoteči. Navrhnout limity jakosti a frekvenci vzorkování vod. V návrhu na stanovení podmínek vypouštění důlních vod specifikovat potřebu provzdušňování vypouštěných důlních vod z důvodu ochrany vodních živočichů (rak, střeve).
5. Plánované prvotní půdní skrývky a prvotní zásahy do vegetace provádět mimo vegetační období a hnízdní období ptáků, tj. mimo 1. 4. až 31. 7. kalendářního roku.

6. *Zeminy a skrývky zabezpečit při jejich skladování ve figurách před rozplavením srážkami a zaplevelením.*
7. *Pro osvětlení plochy záměru volit při rekonstrukci osvětlení vhodná osvětlovací tělesa minimalizující světelné znečištění.*

Podmínky pro fázi provozu záměru:

8. *U levostranného přítoku Vitošovského náhonu za severním okrajem dobývacího prostoru provést doplňující měření průtoku v průměrně vlhkém až mírně suchém období (duben – červen), a to z důvodu využití k aktualizaci modelového řešení.*
9. *Pro případ havárie z hlediska zákona o vodách mít k dispozici vhodné sanační prostředky. Veškeré případné úkapy závadných látek průběžně pečlivě sanovat.*
10. *Udržovat funkčnost sedimentační jímky, event. realizovat další stupeň odsazení. Podle aktuálních výsledků sledování jakosti povrchových vod ve vodním toku Vitošovského náhonu v případě potřeby realizovat provzdušňování vypouštěných důlních vod.*
11. *Deponie materiálů v DP provádět a umísťovat tak, aby sekundárnímu vnášení TZL do ovzduší pokud možno bránila přírodní či uměle vytvořená bariéra, která bude výškou rovna nebo vyšší než nejvyšší bod skladovaného kameniva.*
12. *Při nakládce a vykládce skrývkových materiálů a suroviny, v případě nepříznivých klimatických podmínek (suché a větrné dny v dané lokalitě), provádět z důvodu omezení prašnosti vlhčení sypkého (drobnozrného) materiálu (např. hadicí) nebo tyto práce dočasně přerušit.*
13. *Rychlost dopravních prostředků pohybujících se po DP při přepravě vytěžené suroviny pro omezení šíření sekundární prašnosti omezit na max. 30 km/h. Stejně jako v etapě přípravných prací (podmínka č. 2) realizovat protiprašná opatření.*
14. *V lomu Vitošov neumísťovat a neprovozovat přemístitelné zpracovatelské linky, jejichž součástí nebude skrápěcí zařízení. Pokud by byly do Lomu Vitošov umístěny mobilní drtící a třídící jednotky, budou umísťovány do zahlobení, co nejbliže k rozvalu po odstřelu a k těžební stěně.*

Podmínky pro fázi ukončení provozu záměru:

15. *Vypracovat Plán sanace a rekultivace nebo v kapitole 1.6 Plánu otvírky, přípravy a dobývání uvést konkrétní způsob sanace a rekultivace, včetně důsledného vyčištění používaných prostor, odstranění staveb a technologických zařízení. Pro případnou budoucí výsadbu či výsev rostlin použít výhradně autochtonních druhů.*

Podmínky pro monitorování a rozbor vlivů záměru na životní prostředí (parametry, délka sledování) přiměřené povaze, umístění a rozsahu záměru a významnosti jeho vlivů na životní prostředí

Pro fázi přípravy záměru

16. *Pro ověření akustické situace zajistit měření hluku u nejexponovanějších chráněných objektů zvolených na základě dohody s orgánem ochrany veřejného zdraví příp. po dohodě s obcemi Hrabová a Leština. Měření provést před realizací záměru a v průběhu realizace záměru. Informovat orgán ochrany veřejného zdraví a obce Hrabová a Leština o datu měření a o jeho výsledcích. V případě potřeby zajistit realizaci kompenzačních nebo jiných protihlukových opatření.*
17. *V dokumentaci pro navazující správní řízení zpracovat doplnění (aktualizaci) monitorovacího systému vlivu těžby na podzemní a povrchové vody. Při navrhování*

monitoringu vycházet mj. z hydrogeologického podkladu č. 5 „Vápenka Vitošov - hydrogeologický podklad pro dokumentaci ELA“ (Pospíšil et al, 2017) a z numerického hydraulického a hydrologického modelu (GROUNDWATER CONSULTING SERVICES s.r.o., 2018).

Pro fázi provozu

18. Průběžně provádět monitoring úrovní hladin podzemních vod s navrženou četností. Zaznamenávat minimálně v měsíčních kubaturách množství vypouštěných důlních vod. Zaznamenávat případné zastižení důlních vod se zvýšenou teplotou. Dokumentovat vlivy zahlubování lomu na hydrologický režim oblasti. V této souvislosti zejména sledovat hydrologické poměry a monitorovat úroveň hladiny podzemní vody v okolí lomu a v území CHOPAV Kvartér řeky Moravy.
19. Monitoring podzemních vod kombinovat s další fází matematického modelování, zpracovanou do 2 let od zahájení zahloubení pod úroveň hladiny podzemní vody. Aktualizace modelového řešení bude provedena do 2 let od zahájení otvírky pod úrovní 275 m n. m. a další aktualizace modelu v souvislosti se získáváním podkladů z fáze čerpání důlních vod budou následovat v cca 5letých intervalech.
20. Provádět monitoring kvality vypouštěné důlní vody a povrchové vody ve Vitošovském náhonu nad a pod zaústěním důlních vod v ukazatelích stanovených vodoprávním úřadem. Výsledky sledování jakosti vod hodnotit v ročních zprávách a předkládat je vodoprávnímu úřadu.
21. Do 1. 5. následujícího kalendářního roku vyhodnotit výsledky monitoringu podzemních vod za předchozí rok včetně jejich porovnání s výsledky numerického modelu, vyhodnocení předkládat příslušnému správnímu úřadu (vodoprávnímu úřadu), správci povodí, obcím (Hrabová, Leština, Bohuslavice a Dubicko), Vodovodu Pomoraví, s. o. V případě zjištění odchylek, tj. významně zvýšených modelem nepředpokládaných přítoků podzemních vod do lomu (řádové zvýšení přítoků) nebo odchylek od prognózované míry ovlivnění režimu a jakosti vod (v případě hladin podzemní vody v struktuře Mohelnické brázdy odchylek ve vyšších metrech od průměrného stavu) ukončit další čerpání, navrhnout opatření pro eliminaci nežádoucího stavu a pokračovat až na základě přijetí opatření schválených vodoprávním úřadem.

K tomu se uvádí: Uvedené podmínky se týkají provádění hornické činnosti v území dotčeném návrhem na změnu dobývacího prostoru Lesnice - Vitošov, jejíž povolení bude předmětem samostatného správního řízení. Proto nebyly zahrnuty do výroku tohoto rozhodnutí.

Městský úřad Zábřeh, Odbor správní, stavební a vyvlastňovací úřad - Koordinované závazné stanovisko čj. 2019/1292/SV-MUZB-2 ze dne 26. 7. 2019, ve kterém Městský úřad Zábřeh, Odbor rozvoje a územního plánování vydal pro úsek Územní plánování negativní koordinované závazné stanovisko.

K tomu se uvádí: Předmětem navrhované změny dobývacího prostoru je pouze zrušení jeho výškového omezení. Změnou tak bude dotčena pouze současná plocha dobývacího prostoru, která je v souladu s územními plány obcí, v jejichž obvodu se nachází.

Dále Městský úřad Zábřeh, Odbor správní, stavební a vyvlastňovací úřad vydal kladné koordinované závazné stanovisko, ve kterém se pro jednotlivé úseky uvádí:

1. Ochrana přírody a krajiny

Veřejné zájmy, které dotčený orgán hájí podle zákona č. 114/1992 Sb., o ochraně přírody a krajiny, ve znění pozdějších předpisů, jsou záměrem dotčeny. Záměr je možné uskutečnit za těchto podmínek:

- budou dodrženy podmínky dané závazným stanoviskem k posouzení vlivů provedení záměru na životní prostředí vydané Ministerstvem životního prostředí pod č. j.: MZP/2019/570/620.

2. Ochrana ovzduší

Bez připomínek.

3. Odpadové hospodářství

Bez připomínek.

4. Ochrana lesa

Veřejné zájmy, které dotčený orgán hájí podle § 48 odst. 2 písm. c), § 14 odst. 2 zákona č. 289/1995 Sb., o lesích a o změně a doplnění některých zákonů (lesní zákon), ve znění pozdějších předpisů, jsou záměrem dotčeny. Záměr je možné uskutečnit za těchto podmínek: - Žadatel od místně příslušného orgánu státní správy lesů získá souhlas s trvalým odnětím pozemků plnění funkcí lesa u lesních pozemků, kterých se týká záměr rozšíření dobývacího prostoru.

5. Ochrana zemědělského půdního fondu

Veřejné zájmy, které dotčený orgán hájí podle zákona č. 334/1992 Sb., o ochraně zemědělského půdního fondu, ve znění pozdějších předpisů, jsou záměrem dotčeny. Záměr je možné uskutečnit za těchto podmínek:

- Dle předložené projektové dokumentace dojde rozšířením dobývacího prostoru k dotčení zemědělského pozemku p. č. 432/1 v k. ú. Hrabová u Dubicka. Investor Vápenka Vitošov s. r. o. musí zažádat Krajský úřad Olomouckého kraje, Odbor životního prostředí a zemědělství, Oddělení ochrany přírody o souhlas se stanovením dobývacího prostoru, k čemuž doloží následující náležitosti:

- předchozí souhlas Ministerstva životního prostředí ke stanovení dobývacího prostoru podle horního zákona,

- grafické znázornění hranic ložiska, popřípadě bloků zásob nerostů podle výsledků geologického průzkumu, lze-li je znázornit,

- návrh studie rekultivace.

- Právnícké a fyzické osoby oprávněné k těžbě nerostů jsou povinny se řídit při zpracování návrhů na stanovení dobývacích prostorů podle zvláštních předpisů zásadami ochrany zemědělského půdního fondu (§ 4), navrhnout a zdůvodnit takové řešení, které je z hlediska ochrany zemědělského půdního fondu a ostatních zákonem chráněných obecných zájmů nejvýhodnější. Přitom musí vyhodnotit předpokládané důsledky navrhovaného řešení na zemědělský půdní fond s přihlédnutím k možnostem rekultivace, a to zpravidla ve srovnání s jiným možným řešením).

6. Ochrana vod

Veřejné zájmy, které dotčený orgán hájí podle § 104 odst. 9 zákona č. 254/2001 Sb., o vodách a o změně některých zákonů (vodní zákon), ve znění pozdějších předpisů, jsou záměrem dotčeny. Dotčený orgán k záměru nemá připomínky.

7. Ochrana pozemních komunikací

Veřejné zájmy, které dotčený orgán hájí podle zákona č. 13/1997 Sb., o pozemních komunikacích, ve znění pozdějších předpisů, nejsou záměrem dotčeny.

K tomu se uvádí: Navrhovanou změnou dobývacího prostoru nebudou dotčeny zemědělské pozemky a pozemky určené k plnění funkce lesa. Dodržení podmínek daných závazným stanoviskem k posouzení vlivů provedení záměru na životní prostředí vydané pod č. j.: MZP/2019/570/620 - viz výše.

Krajská hygienická stanice Olomouckého kraje se sídlem v Olomouci - Závazné stanovisko čj. KHSOC/19323/2019/SU/HP ze dne 24. 6. 2019, ve kterém se uvádí

S projektovou dokumentací „Návrh na změnu (rozšíření) dobývacího prostoru Lesnice – Vitošov“, na pozemcích parc. č. 115/38 v k.ú. Lesnice, 432/1, 433, 1170 a 4923 v k.ú. Hrabová u Dubicka, investor VÁPENKA VITOŠOV s.r.o., se sídlem č.p. 54, 789 01 Hrabová, IČO 451 96 940, orgán ochrany veřejného zdraví

s o u h l a s í ,

v souladu s § 77 odst. 1 zákona č. 258/2000 Sb. se souhlas váže na splnění této podmínky:

- *Pro ověření akustické situace před vydáním kolaudačního souhlasu investor předloží KHS výsledky měření akustické situace v zájmové lokalitě v denní i noční dobu, před realizací záměru a v průběhu realizace záměru, s vyhodnocením akustické situace v chráněném venkovním prostoru staveb (3 rodinné domy: Leština č.p.127, Hrabová č.p. 100 a 250). Měření s vyhodnocením a porovnáním výsledků musí být provedeno v návaznosti na nařízení vlády č.272/2011 Sb., výpočty v hlukové studii a platné hygienické limity. Měření a vyhodnocení musí provést akreditovaná laboratoř – požadavek v souladu s § 30 zákona č.258/2000 Sb. a § 12 nařízení vlády č.272/2011 Sb.*

K tomu se uvádí: Uvedená podmínka je stanovena pro provoz stacionárního zdroje znečištění, a netýká se návrhu na změnu dobývacího prostoru. Nebyla proto zahrnuta do výroku tohoto rozhodnutí a bude projednávána v samostatném správním řízení o povolení hornické činnosti.

Ministerstvo životního prostředí České republiky, Odboru výkonu státní správy VIII – Stanovisko k Návrhu na změnu dobývacího prostoru Lesnice – Vitošov čj. MZP/2019/570/837 ze dne 27. 6. 2019, ve kterém se uvádí:

Za státní správu geologie, po seznámení se s předloženými podklady sdělujeme, že k předloženému návrhu na změnu plochy DP Lesnice-Vitošov nemáme připomínky.

K tomu se uvádí: Bez námitek, připomínek a podmínek.

Krajský úřad Olomouckého kraje – Odbor životního prostředí a zemědělství - Závazné stanovisko čj. KUOK 77005/2019 ze dne 25. 7. 2019, ve kterém se uvádí:

Krajský úřad dle ustanovení § 11 odst. 2 písm. b) a c) zákona č. 201/2012 Sb., o ochraně ovzduší, ve znění pozdějších předpisů, souhlasí s umístěním a provedením stavby, respektive se stanovením dobývacího prostoru a rozšířením hornické činnosti v dobývacím prostoru (povolení hornické činnosti), který je součástí záměru „Rozšíření DP a pokračování těžby v lomu Vitošov“ níže specifikovaného stacionárního zdroje znečišťování ovzduší „Povrchový důl Vitošov“, který je dle přílohy č. 2 k zákonu zařazen jako vyjmenovaný zdroj znečišťování ovzduší označený kódem 5.11. Dobývání výhradního ložiska vápence Vitošov - Lesnice, je

prováděno na parcelních číslech 115/38, 115/43, 115/6, 115/30, 115/2, 115/11 a 115/12 v katastrálním území Lesnice [680214] a dále na parcelních číslech 433, 492/3, 492/6 a 492/7 v katastrálním území Hrabová u Dubicka [646547]. Plochy týkající se rozšíření: parcelní číslo 115/38 v katastrálním území Lesnice [680214] a dále parcelní čísla 432/1, 433, 492/3 a 1170 v katastrálním území Hrabová u Dubicka [646547].

Souhlasné závazné stanovisko se vydává za těchto podmínek:

1. *Stavební a technologické parametry předmětného stacionárního zdroje znečišťování ovzduší, především jeho kapacita, technické parametry a procesy na něm probíhající, budou při realizaci stavby zdroje dodrženy ve shodě s dokumentací předloženou v tomto správním řízení.*
2. *Případné další změny technologického zařízení zdroje znečišťování ovzduší při realizaci stavby nesmí být provedeny bez souhlasu příslušného orgánu ochrany ovzduší.*
3. *Budou respektovány podmínky uvedené v Závazném stanovisku k posouzení vlivů provedení záměru na životní prostředí vydaném Ministerstvem životního prostředí, pod č. j.: MZP/2019/2018/620, ze dne 21. května 2019 pro záměr: „Rozšíření DP a pokračování těžby v lomu Vitošov“. Pro fázi přípravu záměru se jedná konkrétně o podmínku č. 2 a pro fázi provozu záměru jde o podmínky č. 11 - 14.*
4. *Bude zachována stávající maximální kapacita roční těžby cca 900 000 t.*
5. *Skrápěcí zařízení bude vždy v provozu (pokud bude výrobní zařízení využíváno v daném čase k výrobní činnosti).*
6. *Při vrtacích pracích budou používány výhradně vrtací soupravy vybavené funkčním odprašováním.*
7. *V průběhu měsíců březen - listopad, v případě výskytu suchých a prašných dnů (bez srážkového období v dané lokalitě, v trvání déle než 3 dny) bude prováděno zkrápění pojezdových ploch v areálu. V případě potřeby i častěji.*
8. *Provozovatel uvedeného stacionárního zdroje znečišťování ovzduší požádá příslušný orgán ochrany ovzduší - krajský úřad o vydání rozhodnutí dle ustanovení § 11 odst. 2 písm. d) zákona, tj. o vydání povolení provozu stacionárního zdroje znečišťování ovzduší - respektive doplní již podanou žádost o nové skutečnosti, včetně aktualizace provozního řádu.*

K tomu se uvádí: Uvedené podmínky se týkají provádění hornické činnosti v území dotčeném návrhem na změnu dobývacího prostoru Lesnice - Vitošov, jejíž povolení bude předmětem samostatného správního řízení. Proto nebyly zahrnuty do výroku tohoto rozhodnutí.

V průběhu správního řízení obdržel OBÚ tato stanoviska dotčených orgánů státní správy:

Ministerstvo životního prostředí České republiky, Odboru výkonu státní správy VIII – Závazné stanovisko k ověření změn záměru čj. MZP/2019/570/1006 ze dne 28. 8. 2019, ve kterém potvrzuje, že záměr předkládaný v navazujícím řízení vedeném OBÚ, tj. zrušení výškového omezení dobývacího prostoru Lesnice - Vitošov bez jeho dalšího plošného rozšíření, nedoznal zásadních změn oproti původnímu záměru, kterému bylo vydáno *Závazné stanovisko k posouzení vlivů provedení záměru na životní prostředí* čj. MZP/2019/570/620 ze dne 21. 5. 2019. Dále se v rozhodnutí uvádí, že „*Žádná z podmínek stanoviska EIA se nevztahuje na předloženou dokumentaci pro změnu dobývacího prostoru, tedy předkládaná dokumentace pro změnu dobývacího prostoru není s podmínkami závazného stanoviska EIA v rozporu a nebrání jejich splnění.*“ a také se potvrzuje, že organizace splnila podmínky b) a d) stanovené v rozhodnutí MŽP čj. MZP/2017/570/802 o udělení předchozího souhlasu.

K tomu se uvádí: Bez námitek, připomínek a podmínek.

Ve věci návrhu se uskutečnilo dne 26. 9. 2019 ústní jednání, na kterém byli přítomní účastníci řízení a zástupci dotčených orgánů státní správy seznámeni s navrhovanou změnou dobývacího prostoru a byly zodpovězeny jejich otázky. Před ústním jednáním ani v jeho průběhu nebyly uplatněny žádné připomínky a námítky. O průběhu jednání byl sepsán protokol zaevidovaný OBÚ dne 27. 10. 2019 pod čj. SBS 34769/2019.

Vykonáním ústního jednání dne 26. 9. 2019 bylo dokončeno dokazování ve věci.

V souladu s ustanovením § 36 odst. 3 zákona č. 500/2004 Sb., ve znění pozdějších předpisů (správní řád), byli účastníci řízení usnesením sp.zn. SBS 27689/2019/6 ze dne 2. 10. 2019 vyzooměni o ukončení dokazování a o právu seznámit se s podklady pro vydání rozhodnutí a o možnosti vyjádření se k podkladům rozhodnutí ve lhůtě do 5-ti pracovních dnů ode dne doručení usnesení. Toto usnesení bylo doručováno veřejnou vyhláškou a na úřední desce zdejšího úřadu bylo vyvěšeno dne 7. 10. 2019. Usnesení tak bylo doručeno dne 23. 10. 2019.


Žádný z účastníků řízení možnosti k vyjádření se k podkladům rozhodnutí nevyužil.

Proto bylo rozhodnuto, jak je výše uvedeno.

Poučení o opravném prostředku:

Proti tomuto rozhodnutí lze v souladu s ustanovením § 81 a násl. správního řádu podat odvolání, a to do 15 dnů ode dne jeho oznámení prostřednictvím výše uvedeného Obvodního báňského úřadu pro území krajů Moravskoslezského a Olomouckého, Veleslavínova 18, 702 00 Ostrava, k Českému báňskému úřadu, Kozí 4, 110 01 Praha I – Staré Město.

Lhůta pro podání odvolání se počítá ode dne následujícího po doručení tohoto písemného vyhotovení rozhodnutí.



pro území krajů Moravskoslezského a Olomouckého

Seznam k čj. SBS 27689/2019/OBÚ-05/8

Účastníci řízení:

1. VÁPENKA VITOŠOV s.r.o.
č.p. 54
789 01 Hrabová
2. Obec Hrabová
Hrabová 113
789 01 Zábřeh
3. Obec Lesnice
Lesnice 46
789 01 Zábřeh
4. Obec Leština
Družstevní 92
789 71 Leština


Dotčené orgány státní správy:

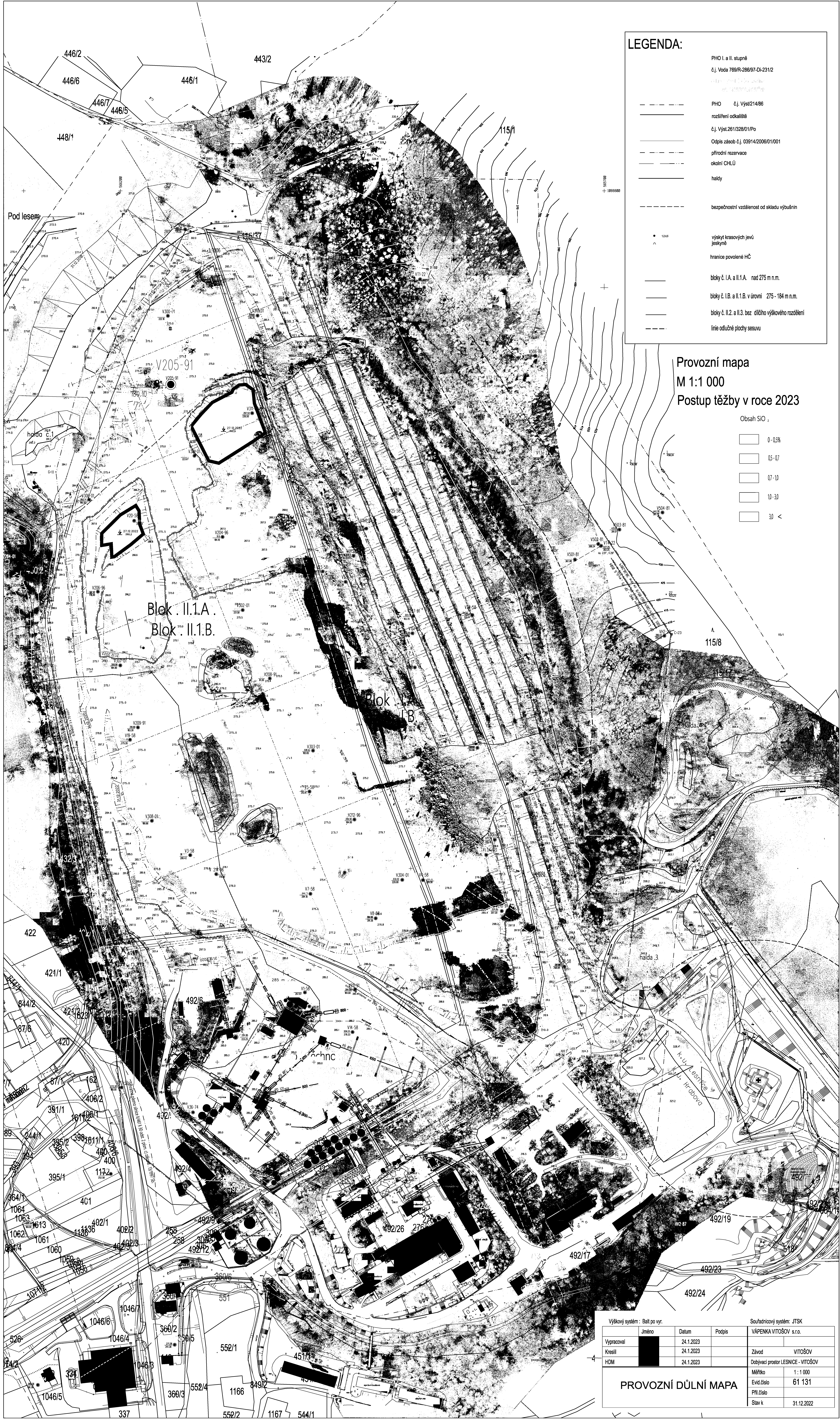
5. Ministerstvo životního prostředí České republiky
Odbor výkonu státní správy VIII,
Krapkova 3
779 00 Olomouc
6. Krajský úřad Olomouckého kraje
Odbor životního prostředí a zemědělství,
Jeremenkova 40a
779 11 Olomouc
7. Městský úřad Zábřeh
Odbor správní
Masarykovo nám. 510/6
789 01 Zábřeh

Ostatní

8. Ministerstvo průmyslu a obchodu České republiky
Na Františku 32
110 15 Praha I
9. Katastrální úřad pro Olomoucký kraj
Katastrální pracoviště Jeseník
Husova 10/1
790 01 Jeseník
10. Český báňský úřad
Kozí 4
110 01 Praha 1 - Staré Město
11. Česká geologická služba – Geofond
Kostelní 26
170 06 Praha 7

Zmocněnec:

12. Báňský inženýring Olomouc, spol. s r.o.,

Jeronýmova 221/6
Nové Sady
779 00 Olomouc



LEGENDA:

- PHO I. a II. stupně
č.j. Voda 769/R-266/97-DI-231/2
- PHO č.j. Vyst.214/86
rozšíření odkaliště
č.j. Vyst.261/328/01/Po
Odpis zásob č.j. 03914/2006/01/001
přírodní rezervace
okolní CHLÚ
haldy
- bezpečnostní vzdálenost od skladu výbušnin
- výskyt krasových jevů
jeskyně
- hranice povolené HČ
- bloky č. I.A. a II.1.A. nad 275 m n.m.
- bloky č. I.B. a II.1.B. v úrovni 275 - 184 m n.m.
- bloky č. II.2. a II.3. bez dílčího výškového rozdělení
- linie odlučné plochy sesuvu

Provozní mapa
M 1:1 000
Postup těžby v roce 2023

Obsah S/O

0-0,5%
0,5-07
07-10
10-30
30 <

Výškový systém : Ball po vyr.		Souřadnicový systém: JTSK	
Vypracoval	Jméno	Datum	Podpis
Kreslil		24.1.2023	
HDM		24.1.2023	
PROVOZNÍ DŮLNÍ MAPA		VÁPENKA VITOŠOV s.r.o.	
		Závod VITOŠOV	
		Dobyvací prostor LESNICE - VITOŠOV	
		Měřítko 1:1 000	
		Evid. číslo 61 131	
		Příj. číslo	
		Stav k 31.12.2022	



Toto rozhodnutí nabylo
právní moci dne.....11.6.2020
je vykonatelné dne.....11.6.2020
Obvodní báňský úřad pro území krajů
Moravskoslezského a Olomouckého
dne.....17.6.2020

OBVODNÍ BÁŇSKÝ ÚŘAD

PRO ÚZEMÍ KRAJŮ MORAVSKOSLEZSKÉHO A OLOMOUCKÉHO

č.j. SBS 03329/2020/OBÚ-05/16

v Ostravě dne 5. 5. 2020

R O Z H O D N U T Í

Obvodní báňský úřad pro území krajů Moravskoslezského a Olomouckého (dále také „OBÚ“) místně a věcně příslušný orgán státní báňské správy podle ustanovení § 38 odst. 1 písm. b) bod 7 a § 41 odst. 2 písm. b) zákona č. 61/1988 Sb., o hornické činnosti, výbušninách a o státní báňské správě, ve znění pozdějších předpisů (dále jen „zákon č. 61/1988 Sb.“), ve správním řízení zahájeném dne 19. 2. 2020 podle ustanovení § 144 odst. 2 zákona č. 500/2004 Sb., správní řád, ve znění pozdějších předpisů (dále jen „správní řád“) a § 9b a 9c zákona č. 100/2001 Sb., o posuzování vlivů na životní prostředí a o změně některých souvisejících zákonů, ve znění pozdějších předpisů, pod č.j. SBS 03329/2020 na žádost organizace VÁPENKA VITOŠOV s. r.o., se sídlem č.p. 54, 789 01 Hrabová, IČ: 451 96 940, ze dne 24. 1. 2020 o povolení hornické činnosti v dobývacím prostoru Lesnice-Vitošov

I.

p o v o l u j e

podle ustanovení § 10 odst. 1 zákona č. 61/1988 Sb., organizaci VÁPENKA VITOŠOV s. r.o., se sídlem č.p. 54, 789 01 Hrabová, IČ: 451 96 940, hornickou činnost v dobývacím prostoru Lesnice-Vitošov (ev.č. 6/0104) v rozsahu dokumentace „Plán otvírky, přípravy a dobývání v dobývacím prostoru Lesnice-Vitošov“ zpracované v říjnu 2019 a schválené

II.

s t a n o v u j e

podle ustanovení § 8 odst. 2 vyhlášky č. 104/1988 Sb., o hospodárném využívání výhradních ložisek, o povolování a ohlašování hornické činnosti a činnosti prováděné hornickým způsobem, ve znění pozdějších předpisů (dále jen „vyhláška č. 104/1988 Sb.“), tyto podmínky:

1. Hornická činnost v dobývacím prostoru Lesnice-Vitošov (ev.č. 6/0104) bude prováděna podle dokumentace „Plán otvírky, přípravy a dobývání v dobývacím prostoru Lesnice-

Vitošov" zpracované v říjnu 2019
a schválené

2. Organizace VÁPENKA VITOŠOV s. r.o. smí zahájit hornickou činnost podle tohoto povolení, teprve po nabytí právní moci rozhodnutí o schválení tvorby finančních rezerv na vypořádání důlních škod a na sanaci a rekultivaci pozemků dotčených těžbou.
3. Organizace VÁPENKA VITOŠOV s. r.o. musí, před zahájení hornické činnosti, uzavřít s členskými obcemi Vodovodu Pomoraví, svazku obcí, dohodu, jejímž předmětem bude stanovení způsobu sledování režimu podzemních vod v okolí dobývacího prostoru Lesnice-Vitošov, informování o jeho výsledcích a stanovení podmínek, za kterých budou přijímána opatření pro snížení negativního vlivu těžby v lomu na podzemní vody v jeho okolí.
4. Musí být dodrženy podmínky Závazného stanoviska k posouzení vlivů provedení záměru na životní prostředí Ministerstva životního prostředí České republiky, Odboru výkonu státní správy VIII, čj. MZP/2019/570/620 ze dne 21. 5. 2019:

„Podmínky pro fázi přípravy záměru:

- 1) *Projednat s příslušným orgánem státní správy potřebu žádosti o udělení výjimky z ochranných podmínek pro dotčené zvláště chráněné druhy živočichů, a to na základě zoologického průzkumu ve vhodném vegetačním období roku před samotným mýcením a skrývkovými pracemi. V případě požadavku Krajského úřadu (KÚ) předložit žádost o výjimku z ochranných podmínek (OP) dotčených zvláště chráněných (ZCH) druhů včetně návrhu adekvátních opatření pro dané druhy. Dále v úvodních fázích čerpání důlních vod do Vitošovského náhonu doložit podklady pro posouzení případné změny životních podmínek střeve potoční a raka říčního, na základě níž by rozhodl KÚ o účelnosti výjimky z OP i pro tyto ZCH druhy. Stanovit biologický dozor a provádět sledování výskytu střeve potoční a raka říčního ve Vitošovském náhonu.*
- 2) *Jako opatření proti prašnosti zajistit kropení nově skrývaných ploch a deponií zeminy s prašným povrchem, pojezdových ploch a komunikací v lomu s prašným povrchem, a to zejména za suchého a větrného počasí.*
- 3) *Se závadnými látkami (např. při mazání, hydraulika, pohonné hmoty) nakládat jen na zabezpečených plochách.*
- 4) *V rámci dokumentace pro navazující řízení upřesnit způsob čerpání důlních vod do Vitošovského náhonu včetně způsobu hodnocení ovlivnění kvality vody v této vodoteči. Navrhnout limity jakosti a frekvenci vzorkování vod. V návrhu na stanovení podmínek vypouštění důlních vod specifikovat potřebu provzdušňování vypouštěných důlních vod z důvodu ochrany vodních živočichů (rak, střevele).*
- 5) *Plánované prvotní půdní skrývky a prvotní zásahy do vegetace provádět mimo vegetační období a hnízdní období ptáků, tj. mimo 1. 4. až 31. 7. kalendářního roku.*
- 6) *Zeminy a skrývky zabezpečit při jejich skladování ve figurách před rozplavením srážkami a zaplevelením.*
- 7) *Pro osvětlení plochy záměru volit při rekonstrukci osvětlení vhodná osvětlovací tělesa minimalizující světelné znečištění.*

Podmínky pro fázi provozu záměru:

- 8) *U levostranného přítoku Vitošovského náhonu za severním okrajem dobývacího prostoru provést doplňující měření průtoku v průměrně vlhkém až mírně suchém období (duben – červen), a to z důvodu využití k aktualizaci modelového řešení.*
- 9) *Pro případ havárie z hlediska zákona o vodách mít k dispozici vhodné sanační prostředky. Veškeré případné úkapy závadných látek průběžně pečlivě sanovat.*
- 10) *Udržovat funkčnost sedimentační jímky, event. realizovat další stupeň odsazení. Podle aktuálních výsledků sledování jakosti povrchových vod ve vodním toku Vitošovského náhonu v případě potřeby realizovat provzdušňování vypouštěných důlních vod.*
- 11) *Deponie materiálů v DP provádět a umísťovat tak, aby sekundárnímu vnášení TZL do ovzduší pokud možno bránila přírodní či uměle vytvořená bariéra, která bude výškou rovna nebo vyšší než nejvyšší bod skladovaného kameniva.*
- 12) *Při nakládce a vykládce skryvkových materiálů a suroviny, v případě nepříznivých klimatických podmínek (suché a větrné dny v dané lokalitě), provádět z důvodu omezení prašnosti vlhčení sypkého (drobnozrnného) materiálu (např. hadicí) nebo tyto práce dočasně přerušit.*
- 13) *Rychlost dopravních prostředků pohybujících se po DP při přepravě vytěžené suroviny pro omezení šíření sekundární prašnosti omezit na max. 30 km/h. Stejně jako v etapě přípravných prací (podmínka č. 2) realizovat protiprašná opatření.*
- 14) *V Lomu Vitošov neumísťovat a neprovozovat přemístitelné zpracovatelské linky, jejichž součástí nebude skrápěcí zařízení. Pokud by byly do Lomu Vitošov umístěny mobilní drtící a třídící jednotky, budou umísťovány do zahroubení, co nejblíže k rozvalu po odstřelu a k těžební stěně.*

Podmínky pro fázi ukončení provozu záměru:

- 15) *Vypracovat Plán sanace a rekultivace nebo v kapitole 1.6 Plánu otvírky, přípravy a dobývání uvést konkrétní způsob sanace a rekultivace, včetně důsledného vyčištění používaných prostor, odstranění staveb a technologických zařízení. Pro případnou budoucí výsadbu či výsev rostlin použít výhradně autochtonních druhů.*

Podmínky pro monitorování a rozbor vlivů záměru na životní prostředí (parametry, délka sledování) přiměřené povaze, umístění a rozsahu záměru a významnosti jeho vlivů na životní prostředí

Pro fázi přípravy záměru

- 16) *Pro ověření akustické situace zajistit měření hluku u nejexponovanějších chráněných objektů zvolených na základě dohody s orgánem ochrany veřejného zdraví příp. po dohodě s obcemi Hrabová a Leština. Měření provést před realizací záměru a v průběhu realizace záměru. Informovat orgán ochrany veřejného zdraví a obce Hrabová a Leština o datu měření a o jeho výsledcích. V případě potřeby zajistit realizaci kompenzačních nebo jiných protihlukových opatření.*
- 17) *V dokumentaci pro navazující správní řízení zpracovat doplnění (aktualizaci) monitorovacího systému vlivu těžby na podzemní a povrchové vody. Při navrhování monitoringu vycházet mj. z hydrogeologického podkladu č. 5 „Vápenka Vitošov - hydrogeologický podklad pro dokumentaci EIA“ (Pospíšil et al, 2017)*

a z numerického hydraulického a hydrologického modelu (GROUNDWATER CONSULTING SERVICES s.r.o., 2018).

Pro fázi provozu

- 18) Průběžně provádět monitoring úrovní hladin podzemních vod s navrženou četností. Zaznamenávat minimálně v měsíčních kubaturách množství vypouštěných důlních vod. Zaznamenávat případné zastižení důlních vod se zvýšenou teplotou. Dokumentovat vlivy zahlubování lomu na hydrologický režim oblasti. V této souvislosti zejména sledovat hydrologické poměry a monitorovat úroveň hladiny podzemní vody v okolí lomu a v území CHOPAV Kvartér řeky Moravy.
 - 19) Monitoring podzemních vod kombinovat s další fází matematického modelování, zpracovanou do 2 let od zahájení zahloubení pod úroveň hladiny podzemní vody. Aktualizace modelového řešení bude provedena do 2 let od zahájení otvírky pod úrovní 275 m n. m. a další aktualizace modelu v souvislosti se získáváním podkladů z fáze čerpání důlních vod budou následovat v cca 5letých intervalech.
 - 20) Provádět monitoring kvality vypouštěné důlní vody a povrchové vody ve Vitošovském náhonu nad a pod zaústěním důlních vod v ukazatelích stanovených vodoprávním úřadem. Výsledky sledování jakosti vod hodnotit v ročních zprávách a předkládat je vodoprávnímu úřadu.
 - 21) Do 1. 5. následujícího kalendářního roku vyhodnotit výsledky monitoringu podzemních vod za předchozí rok včetně jejich porovnání s výsledky numerického modelu, vyhodnocení předkládat příslušnému správnímu úřadu (vodoprávnímu úřadu), správci povodí, obcím (Hrabová, Leština, Bohuslavice a Dubicko), Vodovodu Pomoraví, s. o. V případě zjištění odchylek, tj. významně zvýšených modelem nepředpokládaných přítoků podzemních vod do lomu (řádové zvýšení přítoků) nebo odchylek od prognózované míry ovlivnění režimu a jakosti vod (v případě hladin podzemní vody v struktuře Mohelnické brázdy odchylek ve vyšších metrech od průměrného stavu) ukončit další čerpání, navrhnout opatření pro eliminaci nežádoucího stavu a pokračovat až na základě přijetí opatření schválených vodoprávním úřadem.“
5. Budou dodrženy podmínky Závazného stanoviska Krajského úřadu Olomouckého kraje, Odboru životního prostředí a zemědělství, čj. KUOK 77005/2019 ze dne 25. 7. 2019:
- „Stavební a technologické parametry předmětného stacionárního zdroje znečišťování ovzduší, především jeho kapacita, technické parametry a procesy na něm probíhající, budou při realizaci stavby zdroje dodrženy ve shodě s dokumentací předloženou v tomto správním řízení.
 - Případné další změny technologického zařízení zdroje znečišťování ovzduší při realizaci stavby nesmí být provedeny bez souhlasu příslušného orgánu ochrany ovzduší.
 - Budou respektovány podmínky uvedené v Závazném stanovisku k posouzení vlivů provedení záměru na životní prostředí vydaném Ministerstvem životního prostředí, pod č. j.: MZP/2019/2018/620, ze dne 21. května 2019 pro záměr: „Rozšíření DP a pokračování těžby v lomu Vitošov“. Pro fázi přípravu záměru se jedná konkrétně o podmínku č. 2 a pro fázi provozu záměru jde o podmínky č. 11 - 14.
 - Bude zachována stávající maximální kapacita roční těžby cca 900 000 t.

- *Skrápěcí zařízení bude vždy v provozu (pokud bude výrobní zařízení využíváno v daném čase k výrobní činnosti).*
 - *Při vrtacích pracích budou používány výhradně vrtací soupravy vybavené funkčním odprašováním.*
 - *V průběhu měsíců březen - listopad, v případě výskytu suchých a prašných dnů (bez srážkového období v dané lokalitě, v trvání déle než 3 dny) bude prováděno zkrápění pojezdových ploch v areálu. V případě potřeby i častěji.*
 - *Provozovatel uvedeného stacionárního zdroje znečišťování ovzduší požádá příslušný orgán ochrany ovzduší - krajský úřad o vydání rozhodnutí dle ustanovení § 11 odst. 2 písm. d) zákona, tj. o vydání povolení provozu stacionárního zdroje znečišťování ovzduší – respektive doplní již podanou žádost o nové skutečnosti, včetně aktualizace provozního řádu. “*
6. Bude dodržena podmínka Závazného stanoviska čj. KHSOC/41719/2019/SU/HP Krajské hygienické stanice Olomouckého kraje se sídlem v Olomouci ze dne 14. 1. 2020:
- „Pro ověření akustické situace před vydáním kolaudačního souhlasu stavebník předloží KHS výsledky měření akustické situace ze všech možných zdrojů hluku z provozu lomu (trhací práce (clonové a plošné odstřely), těžební činnost (bagr, nakladač) pohyb dopravních prostředků (nákladní automobily), provoz úpravárenské a mobilní linky, rozpojování horniny pomocí pneumatických kladiv, atd.), v denní i noční době, před realizací a po realizaci záměru, s vyhodnocením akustické situace v chráněném venkovním prostoru staveb (3 rodinné domy: Leština č.p.127, Hrabová č.p. 100 a 250). Měření s vyhodnocením a porovnáním výsledků musí být provedeno v návaznosti na nařízení vlády č.272/2011 Sb. Měření a vyhodnocení musí provést autorizovaná osoba nebo akreditovaná laboratoř – požadavek v souladu s § 30 zákona č.258/2000 Sb. a § 12 nařízení vlády č.272/2011 Sb. “*
7. Budou dodrženy podmínky Závazného stanoviska Městského úřadu Zábřeh, Odboru správního, Oddělení životního prostředí, čj. 2020/367/ZP-MUZB-2 ze dne 2. 4. 2020:
- *„V průběhu přípravy a realizace záměru je nutno postupovat v souladu s ustanovením § 11 odst. 1 lesního zákona, tak aby nedocházelo k ohrožení či poškození lesa a lesní pozemky nebyly v průběhu záměru dotčeny těžební činností, skládkováním materiálu, těžbou a ořezáváním či poškozováním lesních dřevin.*
 - *Realizací záměru nebude omezováno řádné hospodaření v dotčených lesních porostech.*
 - *V případě, že bude nutno některé pozemky dočasně nebo trvale odejmout z plnění funkce lesa nebo omezit využívání těchto pozemků, bude postupováno v souladu s ustanovením § 15-18 lesního zákona. “*

Odůvodnění:

Dne 24. 1. 2020 byla OBÚ, jako správnímu orgánu příslušnému k vedení navazujícího řízení ve smyslu ustanovení § 3 písm. g) zákona č. 100/2001 Sb., o posuzování vlivů na životní prostředí a o změně některých souvisejících zákonů, ve znění pozdějších předpisů (dále jen „zákon 100/2001 Sb.“), doručena žádost organizace VÁPENKA VITOŠOV s. r.o. ze dne 24. 1. 2020 podepsaná [redacted] o povolení hornické činnosti v dobývacím prostoru Lesnice-Vitošov na výhradním ložisku vápence na pozemcích v k.ú. Hrabová u Dubicka, Lesnice a Leština u Zábřeha.

Organizace ke své žádosti mj. přiložila:

- a) Dokumentaci „*Plán otvírky, přípravy a dobývání v dobývacím prostoru Lesnice-Vitošov*„ (dále také „*POPD*“) zpracovanou v říjnu 2019 [redacted] a schválenou [redacted]
- b) Dokumentaci „*Plán sanace a rekultivace dobývacího prostoru Lesnice-Vitošov*“ zpracovanou v prosinci 2019 [redacted] (G E T s.r.o.);
- c) Závazné stanovisko k posouzení vlivů provedení záměru na životní prostředí Ministerstva životního prostředí České republiky, Odboru výkonu státní správy VIII, čj. MZP/2019/570/620 ze dne 21. 5. 2019 (*podmínky stanoviska jsou zohledněny ve 4. podmínce II. části výroku tohoto rozhodnutí*);
- d) Závazné stanovisko Krajského úřadu Olomouckého kraje, Odboru životního prostředí a zemědělství, čj. KUOK 77005/2019 ze dne 25. 7. 2019 (*podmínky stanoviska jsou zohledněny v 5. podmínce II. části výroku tohoto rozhodnutí*);
- e) Rozhodnutí Krajského úřadu Olomouckého kraje, Odboru životního prostředí a zemědělství, čj. KUOK 132062/2019 ze dne 30. 12. 2019, kterým byl povolen provoz stacionárního zdroje znečišťování ovzduší;
- f) Vyjádření Obce Lesnice ze dne 14. 1. 2020 (*bez podmínek*);
- g) Vyjádření Obce Hrabová č.j. OUHR/2020 ze dne 17. 1. 2020 (*bez podmínek*);
- h) Vyjádření Obce Leština ze dne 13. 1. 2020 (*bez podmínek*);
- i) Závazné stanovisko Krajské hygienické stanice Olomouckého kraje se sídlem v Olomouci čj. KHSOC/41719/2019/SU/HP ze dne 14. 1. 2020 (*podmínka stanoviska je zohledněna v 6. podmínce II. části výroku tohoto rozhodnutí*);
- j) Protokol č. 61832/2019 Zdravotního ústavu se sídlem v Ostravě ze dne 5. 11. 2019 „*Hluk v mimopracovním prostředí*“
- k) Vyjádření Krajského úřadu Olomouckého kraje, Odboru životního prostředí a zemědělství, čj. KUOK 6657/2020 ze dne 17. 1. 2020;
- l) Stanovisko Ministerstva životního prostředí, Odboru výkonu státní správy VIII, čj. MZP/2020/570/6 ze dne 2. 1. 2020 za státní správu geologie (*bez podmínek*);
- m) Vyjádření Městského úřadu Zábřeh, Odboru rozvoje a územního plánování, čj. 2019/917/RÚP-MUZB-2 ze dne 1. 7. 2019;
- n) Vyjádření Lesů ČR, s.p., Lesní správa Ruda nad Moravou, čj. LCR125/001528/2019 ze dne 17. 7. 2019 k dočasnému odnětí částí pozemku p.č. 433 v k.ú. Hrabová u Dubicka z pozemků určených k plnění funkcí lesa (*bez podmínek*);
- o) Oprávnění organizace k hornické činnosti a činnosti prováděné hornickým způsobem, jakož i k projektování objektů a zařízení, které jsou součástí těchto činností č. 13/2019 vydané OBÚ dne 5. 4. 2019 pod čj SBS 08467/2019/OBÚ-05/3.2.

OBÚ oznámením č.j. SBS 03329/2020/OBÚ-05/3 ze dne 31. 1. 2020 oznámil podle ustanovení § 18 odst. 3 zákona č. 61/1988 Sb., za použití § 47 odst. 1 správního řádu, ve spojení s ustanovení § 25 odst. 2, odst. 3 a § 144 odst. 1, odst. 2 zákona č. 500/2004 Sb., správního řádu, ve znění pozdějších předpisů a § 9b a 9c zákona č. 100/2001 Sb., o posuzování vlivů na životní prostředí a o změně některých souvisejících zákonů, ve znění pozdějších předpisů, zahájení navazujícího správního řízení ve shora uvedené věci všem jemu známým účastníkům řízení,

dotčeným orgánům státní správy, veřejnosti a dotčené veřejnosti prostřednictvím datových schránek a veřejné vyhlášky č.j. SBS 03329/2020/OBÚ-05/4 ze dne 31. 1. 2020, a současně OBÚ nařídil podle ustanovení § 49 odst. 1 správního řádu termín ústního jednání ve shora uvedené věci na den 5. 3. 2020.

Navazující správní řízení ve shora uvedené věci bylo zahájeno podle ustanovení § 144 odst. 2 správního řádu uplynutím lhůty 15 dnů ode dne vyvěšení výše uvedeného oznámení na úřední desce OBÚ, tj. dne 19. 2. 2020. Ve lhůtě podle ustanovení § 9b odst. 1 zákona č. 100/2001 Sb. neobdržel OBÚ písemné oznámení o účastenství v řízení dotčeného územního samosprávného celku, veřejnosti nebo dotčené veřejnosti uvedené v ustanovení §3 písm. i) bodě 2 cit. zákona.

Před konáním ústního jednání obdržel OBÚ tyto dokumenty:

- p) Závazné stanovisko k ověření změn záměru „Povolení hornické činnosti v dobývacím prostoru Lesnice-Vitošov“ Ministerstva životního prostředí České republiky, Odboru výkonu státní správy VIII, čj. MZP/2020/570/224 ze dne 7. 2. 2020 *(bez podmínek)*;
- q) Vyjádření Obce Bohuslavice ze dne 28. 2. 2020 *(vypořádání připomínek dále)*;
- r) Vyjádření Obce Dubicko ze dne 3. 3. 2020 *(vypořádání připomínek dále)*;
- s) Vyjádření Obce Hrabová ze dne 3. 3. 2020 *(vypořádání připomínek dále)*.

Při ústním jednání dne 5. 3. 2020 byla přítomným účastníkům jednání dána možnost vyjádřit se k podkladům rozhodnutí ve věci, vznést případné dotazy a uplatnit připomínky. O výsledku ústního jednání ve věci byl sepsán protokol, který byl na OBÚ zaevidován dne 16. 3. 2020 pod čj. SBS 10286/2020.

Po konání ústního jednání obdržel OBÚ tyto dokumenty:

- t) Vyjádření Vodovodu Pomoraví, svazku obcí, ze dne 3. 3. 2020 *(bez připomínek)*;
- u) Závazné stanovisko Městského úřadu Zábřeh, Odboru správního, Oddělení životního prostředí, čj. 2020/367/ZP-MUZZB-2 ze dne 2. 4. 2020 *(podmínky stanoviska jsou zohledněny v 7. podmínce II. části výroku tohoto rozhodnutí)*

Dne 3. 3. 2020 obdržel OBÚ Vyjádření Obce Bohuslavice ze dne 28. 2. 2020, ve kterém se uvádí:

„Obec Bohuslavice jako člen svazku obcí Vodovod Pomoraví vyžaduje jasné řešení střetu zájmů ve věci zásob pitné vody v chráněné oblasti přirozené akumulace vod (dále jen CHOPAV), která přímo sousedí s dobývacím prostorem Lesnice – Vitošov v souladu se zákonem č. 61/1988 Sb. o hornické činnosti, výbušninách a o báňském úřadu. Při předchozích jednáních byla dohodnuta opatření při negativních dopadech těžby na kvalitu a množství podzemních vod CHOPAVu. Požadujeme, aby byla jasná normativní pravidla součástí řešení tohoto střetu zájmů.

Obec Bohuslavice požaduje vysvětlení, jak žádost souvisí s pokračováním těžby ložiska stavebního kamene v dobývacím prostoru Ondřejovice, což má být součástí výrokové části rozhodnutí, jak je uvedeno ve vašem oznámení.“

K připomínkám Obce Bohuslavice OBÚ uvádí:

Připomínka týkající se ovlivnění podzemních vod hornickou činností v dobývacím prostoru Lesnice-Vitošov je vypořádána, spolu s připomínkami dalších obcí, níže.

V oznámení č.j. SBS 03329/2020/OBÚ-05/3 ze dne 31. 1. 2020 došlo k chybě psaní, kdy je na straně 2 chybně uvedeno „Ondřejovice“ místo *Lesnice-Vitošov*. Z textu oznámení, je ale dostatečně zřejmé, že se jedná o hornickou činnost v dobývacím prostoru *Lesnice-Vitošov*.

Dne 4. 3. 2020 obdržel OBÚ Vyjádření Obce Dubicko zn. OUDU 248/2020 ze dne 3. 3. 2020, ve kterém se uvádí:

„Obec Dubicko již několikrát deklarovala správním orgánům, že se cítí být dotčeným orgánem ve věci rozšíření PD a pokračování těžby v lomu Vitošov. Rada obce na svém 34. zasedání, konaném dne 2. 3. 2020 rozhodla uplatnit své námitky k Žádosti o povolení hornické činnosti v dobývacím prostoru Lesnice – Vitošov.

V oznámení o zahájení navazujícího správního řízení ve věci povolení hornické činnosti v dobývacím prostoru Lesnice – Vitošov nám chybí informace, jakým způsobem se Báňský úřad vypořádal v souladu s § 24, zákon č. 44/1988 Sb. Zákon o ochraně a využití nerostného bohatství (horní zákon) se střetem zájmu ochrany zdrojů pitné vody. V době klimatické krize, kdy vláda konstatuje, že pitná voda pro hromadné zásobování obyvatelstva je veřejným zájmem číslo jedna a má být novým ústavním zákonem nadřazená nad jiné zájmy, tak v této problematice očekáváme, že z Vaší strany budou zapracována určitá opatření.

Po dohodě s vedením Vápenky Vitošov s.r.o. bylo na našem zdroji pitné vody instalováno měření hladiny pitné vody. Vyjasnili jsme si způsob měření a způsob předávání informací tak, abychom monitorovali hladinu spodní vody ještě před zahájením těžby. To proto, abychom byli schopni v co nejkratším termínu zjistit pokles spodní vody (měření probíhá online) a ne až po 2 letech, jak je uvedeno v závazném stanovisku. Žádáme tímto, aby naměřené hodnoty byly zapracovány jako výchozí stav před zahájením čerpání důlních vod a dále žádáme, aby tato data sloužila pro vyhodnocení naplnění hydrogeologického modelu.

*Z výše uvedeného se domníváme, že správní řízení ve věci povolení hornické činnosti v dobývacím prostoru Lesnice - Vitošov **nesplnilo předpoklad** Závazného stanoviska k posouzení vlivu provedení záměru na životní prostředí ze dne 21. 5. 2019, čj. MZP/2019/570/620, kde je konstatováno v Podmínkách pro monitorování a rozbor vlivů záměru na životní prostředí (parametry, délka sledování) přiměřené povaze, umístění a rozsahu záměru a významnosti jeho vlivů na životní prostředí, fáze přípravy záměru: „17. V dokumentaci pro navazující správní řízení zpracovat doplnění (aktualizaci) monitorovacího systému vlivu těžby na podzemní a povrchové vody. Při navrhování monitoringu vycházet mj. z hydrogeologického podkladu č. 5 „Vápenka Vitošov - hydrogeologický podklad pro dokumentaci ELA“ (Pospíšil et al, 2017) a z numerického hydraulického a hydrologického modelu (GROUNDWATER CONSULTING SERVICES s.r.o., 2018).“ Pro fázi provozu je dále konstatováno: „18. Průběžně provádět monitoring úrovní hladin podzemních vod s navrženou četností. Zaznamenávat minimálně v měsíčních kubaturách množství vypouštěných důlních vod. Zaznamenávat případné zastižení důlních vod se zvýšenou teplotou. Dokumentovat vlivy zahlabování lomu na hydrologický režim oblasti. V této souvislosti zejména sledovat hydrologické poměry a monitorovat úroveň hladiny podzemní vody v okolí lomu a v území CHOPAV Kwartér řeky Moravy.“*

Žádáme Vás tímto, aby vydané oznámení naplnilo předpoklad závazného stanoviska, stanovilo a doplnilo monitoring hladiny spodní vody a upřesnilo pokles hladiny spodní vody, kdy musí dojít k ukončení čerpání důlní vody.

Stanovit parametry pro kritický pokles hladiny podzemních vod, které by byly podmínkou pro projednání tzv. krizového štábu, stanovit maximální pokles hladiny, tzn. omezit další čerpání důlních vod a stanovit hladinu spodních vod, při které bude muset být ukončena těžba.

Vzhledem k tomu, že báňský úřad je oprávněn omezit nebo pozastavit těžbu, postrádáme stanovení limitních podmínek pro omezení nebo zastavení těžby s ohledem na ochranu podzemních zdrojů pitné vody v souladu s § 24, zákon č. 44/1988 Sb. Zákon o ochraně a využití nerostného bohatství (horní zákon).“

K připomínkám Obce Dubicko OBÚ uvádí:

OBÚ po prostudování žádosti organizace a jejich podkladů zahrnul do správního řízení mezi účastníky žadatele a obce, v jejichž územním obvodu bude hornická činnost prováděna. Jiné právnické nebo fyzické osoby, jejichž práva a právem chráněné zájmy nebo povinnosti by byly záměrem dotčeny a mělo by jim být proto přiznáno účastenství ve správním řízení, neshledal. Oznámení o zahájení správního řízení a konání ústního jednání bylo doručeno stanoveným způsobem, tj. veřejnou vyhláškou na úřední desce OBÚ a příslušných obcí. Zároveň byly v oznámení o zahájení správního řízení uvedeny podmínky pro účast dalších subjektů ve správním řízení. Možnosti přihlásit se k účastenství ve správním řízení nikdo nevyužil.

Připomínky týkající se ovlivnění podzemních vod hornickou činností v dobývacím prostoru Lesnice-Vitošov jsou vypořádány, spolu s připomínkami dalších obcí, níže.

Dne 4. 3. 2020 obdržel OBÚ Vyjádření Obce Hrabová OUHR 126 /2020 ze dne 3. 3. 2020, ve kterém uvádí:

„Obec Hrabová požaduje v povolení hornické činnosti dodržení Závazného stanoviska k posouzení vlivu provedení záměru na životní prostředí ze dne 21. 5. 2019, čj. MZP/2019/570/620. Nesouhlasíme s monitorováním hladiny podzemních vod v periodě 1 x za 2 roky, ale požadujeme kontinuální monitoring. Dále požadujeme, jak bylo přislíbeno Vápenkou Vitošov, zahrnout do monitoringu i vrt v majetku Vodovodu Pomoraví, pod Obcí Hrabová. Dále by měla být stanovena nejnižší hladina poklesu, při které se pozastaví čerpání důlních vod. Obec Hrabová by měla mít přístup k naměřeným hodnotám hladiny podzemních vod.“

K připomínkám Obce Hrabová OBÚ uvádí:

Připomínka týkající se ovlivnění podzemních vod hornickou činností v dobývacím prostoru Lesnice-Vitošov je vypořádána, spolu s připomínkami dalších obcí, níže.

Dne 12. 3. 2020 obdržel OBÚ Vyjádření Vodovodu Pomoraví, svazku obcí, ze dne 3. 3. 2020, ve kterém uvádí:

„Vodovod Pomoraví, svazek obcí, má na katastru obcí Hrabová a Bohuslavice své aktivní vodní zdroje pitné vody, které jsou zásobovány ze zvodnělých vrstev bezprostředně sousedících a hydrogeologicky souvisejících s rozšířením dobývacího prostoru lomu Vitošov.“

Z uvedeného důvodu se právem stavíme za názory a připomínky našich členských obcí Bohuslavice a Dubicko, se kterými se naprosto ztotožňujeme a dovolujeme si Vás tímto požádat o přehodnocení a doplnění Vašeho stanoviska k výše uvedené problematice.

Jsmo přesvědčeni, že Vám adresované připomínky obce Bohuslavice z 28. 2. 2020 a námítky a připomínky obce Dubicko z 3. 3. 2020, jsou veskrze konstruktivní a jsou vedeny upřímným zájmem o zajištění a zachování kvalitních zdrojů pitné vody nejen pro místní obyvatele těchto dvou obcí, ale i pro obyvatelstvo sousedních, našich členských i nečlenských obcí, Hrabová, Lukavice, Zvole, Police, Úsov, Třeština a Stavenice, kteří jsou z našeho vodárenského systému v dané lokalitě pitnou vodou zásobováni.

Věříme, že připomínky našich členských obcí k uvedené problematice zvážíte a zohledníte v následně vydaném rozhodnutí v probíhajícím správním řízení. "

K vyjádření Vodovodu Pomoraví, svazku obcí OBÚ uvádí:

Vodovod Pomoraví, svazek obcí, ve svém vyjádření podpořil připomínky svých členských obcí Bohuslavice a Dubicko, jinak neuvádí žádné připomínky.

K připomíncek obcí Bohuslavice, Dubicko a Hrabová týkajících se ovlivnění podzemních vod hornickou činností v dobývacím prostoru Lesnice-Vitošov OBÚ uvádí:

Otázka ovlivnění podzemních vod hornickou činností v dobývacím prostoru Lesnice-Vitošov byla již posouzena podle zákona 100/2001 Sb. Ministerstvem životního prostředí, Odborem výkonu státní správy VIII, v procesu posouzení vlivů provedení záměru na životní prostředí, na jehož základě bylo vydáno Závazné stanovisko čj. MZP/2019/570/620 ze dne 4. 2. 2019, ve kterém Ministerstvo životního prostředí, Odbor výkonu státní správy VIII, vydalo souhlas se záměrem a stanovilo organizaci VÁPENKA VITOŠOV s.r.o. podmínky pro jeho realizaci.

Obce Bohuslavice, Dubicko a Hrabová ve vyjádření zaslaných OBÚ uvádějí, že tyto podmínky považují z hlediska ochrany podzemních vod za nedostatečné a žádají jejich zpřesnění – zejména úpravu rozsahu a četnosti sledování hladiny podzemních vod, způsobu předávání jeho výsledků a stanovení podmínek, za kterých bude organizace VÁPENKA VITOŠOV s.r.o. povinna podniknout opatření k omezení negativního vlivu hornické činnosti na podzemní vody. Tyto připomínky byly vzneseny také na během ústního jednání konaného dne 5. 3. 2020.

V souladu s podmínkami Závazného stanoviska čj. MZP/2019/570/620 organizace VÁPENKA VITOŠOV s.r.o. požádala příslušný vodoprávní úřad, kterým je Krajský úřad Olomouckého kraje, o vydání rozhodnutí mj. ve věci „posouzení navržených opatření k monitoringu a jeho vyhodnocení dle podmínek č. 8, 17, 18, 19, 21 uvedených v závazném stanovisku EIA“. Tyto podmínky se týkají právě ochrany podzemních vod. Do vodoprávního řízení zahájeného k žádosti Krajským úřadem Olomouckého kraje se přihlásily také obce Bohuslavice a Dubicko a Vodovod Pomoraví, svazek obcí, a uplatnily své připomínky. V průběhu řízení organizace VÁPENKA VITOŠOV s.r.o. doplnila předkládanou dokumentaci podle jejich požadavků.

Rozhodnutím č.j. 24434/2020 ze dne 24. 4. 2020 Krajský úřad Olomouckého kraje stanovil podmínky pro nakládání s důlními vodami v dobývacím prostoru Lesnice-Vitošov a dále podmínky pro zajištění ochrany podzemních vod v jeho okolí. Těmito podmínkami byly fakticky naplněny připomínky obcí Bohuslavice, Dubicko a Hrabová zaslané OBÚ.

S tímto vědomím OBÚ stanovil organizaci VÁPENKA VITOŠOV s.r.o. 3. podmínkou II. části výroku tohoto rozhodnutí obecnou povinnost postupovat ve věci ochrany podzemních vod

v okolí dobývacího prostoru Lesnice-Vitošov ve shodě s obcemi sdruženými ve Vodovodu Pomoraví, svazku obcí, a vyhověl tím připomínkám obcí Bohuslavice, Dubicko a Hrabová.

Doručením Závazného stanovisko č.j. 2020/367/ZP-MUZZB-2 bylo dokončeno dokazování. Protože OBÚ již disponoval podklady pro vydání meritorního rozhodnutí ve věci, byli účastníci řízení, v souladu s ustanovením § 36 odst. 3 správního řádu, vyrozuměni usnesením č.j. SBS 03329/2020/OBÚ-05/14 ze dne 9. 4. 2020 o ukončení dokazování a o právu seznámit se s podklady pro vydání rozhodnutí a o možnosti vyjádření se k podkladům rozhodnutí ve lhůtě do 5 pracovních dnů ode dne doručení usnesení. Usnesení bylo doručeno veřejnou vyhláškou dne 29. 4. 2020.

Ve lhůtě stanovené usnesením č.j. SBS 03329/2020/OBÚ-05/14 žádný z účastníků řízení nevyužil možnosti k vyjádření se k podkladům rozhodnutí.


Vydání rozhodnutí o povolení hornické činnosti je podle zákona č. 634/2004 Sb., o správních poplatcích, ve znění pozdějších předpisů (část IV, položka 60, bod 1. písm. b) Sazebníku správních poplatků), spojeno s povinností žadatele uhradit správní poplatek ve výši [REDAKCE] Kč. Organizace správní poplatek uhradila kolkovými známkami vylepenými na žádosti.

Podkladem pro vydání tohoto rozhodnutí byla výše uvedená žádost organizace, výsledek ústního jednání, výše uvedená stanoviska a vyjádření a dokumentace ve věci. OBÚ v průběhu řízení neshledal důvody bránící povolení předmětné hornické činnosti. Jelikož byly splněny všechny zákonem stanovené podmínky pro povolení předmětné hornické činnosti, rozhodl OBÚ tak, jak je výše uvedeno.

Poučení:

Proti tomuto rozhodnutí lze v souladu s ust. § 81 a násl. správního řádu podat odvolání, a to do 15 dnů ode dne jeho oznámení prostřednictvím Obvodního báňského úřadu pro území krajů Moravskoslezského a Olomouckého, Veleslavínova18, 702 00 Ostrava, k Českému báňskému úřadu, Kozí 4, 110 01 Praha 1 – Staré Město.

Lhůta pro podání odvolání se počítá ode dne následujícího po doručení tohoto písemného vyhotovení rozhodnutí.



Obvodního báňského úřadu
pro území krajů Moravskoslezského a Olomouckého

Seznam k čj. SBS 03329/2020/OBÚ-05/16:

Účastníci řízení:

1. VÁPENKA VITOŠOV s.r.o.
č.p. 54
789 01 Hrabová
2. Obec Hrabová
Hrabová 113
789 01 Zábřeh
3. Obec Lesnice
Lesnice 46
789 01 Zábřeh
4. Obec Leština
Družstevní 92
789 71 Leština

Dotčené orgány státní správy:

5. Ministerstvo životního prostředí České republiky
Odbor výkonu státní správy VIII,
Krapkova 3
779 00 Olomouc
6. Krajský úřad Olomouckého kraje
Odbor životního prostředí a zemědělství,
Jeremenkova 40a
779 11 Olomouc
7. Krajská hygienická stanice Olomouckého kraje se sídlem v Olomouci,
Wolkerova 74/6
Nová Ulice
779 00 Olomouc
8. Městský úřad Zábřeh
Masarykovo nám. 510/6
789 01 Zábřeh



OBVODNÍ BÁŇSKÝ ÚŘAD PRO ÚZEMÍ KRAJŮ MORAVSKOSLEZSKÉHO A OLOMOUCKÉHO

Číslo jednací: **SBS 15916/2021**
Spisová značka: **SBS 15616/2021/OBÚ-05/3**
Č. oprávnění: **16/2021**

Obvodní báňský úřad pro území krajů Moravskoslezského a Olomouckého na základě žádosti ze dne 16. 4. 2021, vedené dnem 21. 4. 2021 pod sp.zn. SBS 15616/2021/OBÚ-05/1, ve smyslu ustanovení § 5 odst. 2 zákona č. 61/1988 Sb., o hornické činnosti, výbušninách a o státní báňské správě, ve znění pozdějších předpisů (dále jen „zákon č. 61/1988 Sb.“) a ustanovení § 1 odst. 2 a § 3 odst. 1 vyhlášky č. 15/1995 Sb., o oprávnění k hornické činnosti a činnosti prováděné hornickým způsobem, jakož i k projektování objektů a zařízení, které jsou součástí těchto činností, ve znění pozdějších předpisů, vydává toto **rozhodnutí o změně**

O P R Á V N Ě N Í

k hornické činnosti a činnosti prováděné hornickým způsobem, jakož i k projektování objektů a zařízení, které jsou součástí těchto činností

v rozsahu **§ 2 písm. b), c), d), e) a § 3 písm. a)** zákona č. 61/1988 Sb. **pro organizaci:**

Obchodní jméno: **VÁPENKA VITOŠOV s.r.o.**
sídlo: **č.p. 54, 789 01 Hrabová**
IČ: **451 96 940**

Titul, jméno, příjmení:
adresa bydliště:

dat. nar.:

funkce dle vyhlášky č. 298/2005 Sb.:

osvědčení o odborné způsobilosti č.j.:
vydal:

Český báňský úřad v Praze

Předmět činnosti:

I. Hornická činnost podle ustanovení § 2 zákona č. 61/1988 Sb., písmeno:

- b) otvírka, příprava a dobývání výhradních ložisek,**
- c) zřizování, zajišťování a likvidace důlních děl a lomů,**
- d) úprava a zušlechťování nerostů prováděné v souvislosti s jejich dobýváním,**
- e) zřizování a provozování odvalů, výsypek a odkališť při činnostech uvedených v písmenech a) až d).**

II. Činnost prováděná hornickým způsobem ustanovení § 3 zákona č. 61/1988 Sb., písmeno:

- a) **dobývání ložisek nevyhrazených nerostů, včetně úpravy a zušlechťování nerostů prováděných v souvislosti s jejich dobýváním, a vyhledávání a průzkum ložisek nevyhrazených nerostů prováděné k tomu účelu.**

III. Projektování objektů a zařízení, které jsou součástí těchto činností.

Oprávnění se vydává na základě žadatelem splněných podmínek podle výše uvedeného zákona.

Odůvodnění:

Obvodní báňský úřad pro území krajů Moravskoslezského a Olomouckého vyhověl v celém rozsahu žádosti žadatele. Oprávnění se vydává na základě žadatelem splněných podmínek zákona č. 61/1988 Sb.


Poučení:

proti tomuto rozhodnutí lze v souladu s ustanovením § 81 a násl. zákona č. 500/2004 Sb., správní řád, ve znění pozdějších předpisů, podat odvolání a to do 15 dnů ode dne jeho oznámení prostřednictvím Obvodního báňského úřadu pro území krajů Moravskoslezského a Olomouckého, Veleslavínova 18, 702 00 Ostrava, Českému báňskému úřadu, Kozí 4, 110 01 Praha 1 – Staré Město.

Lhůta pro odvolání se počítá ode dne následujícího po doručení písemného vyhotovení tohoto rozhodnutí.

Tímto se ruší platnost oprávnění č. j. SBS 08467/2019/OBÚ-05/3.2, vydané Obvodním báňským úřadem pro území krajů Moravskoslezského a Olomouckého dne 5. 4. 2019.


V Ostravě, dne: **28. 4. 2021**



Obvodního báňského úřadu
pro území krajů Moravskoslezského a Olomouckého

Podklady k pachtovní smlouvě

K 1.1.2025							
K.ú.	Parc.č.	Druh pozemku	Celkem výměra parcely	propachtováno	Aktivní plochy v m2	Neaktivní plochy v m2	Neužívané plochy v m2
Lesnice	115/1	lesní pozemek					
	115/8	lesní pozemek					
	115/23	lesní pozemek					
	115/37	lesní pozemek					
Celkem							
Užívaná plocha v m ²							



Soupis propacht. pozemků k Pachtovní smlouvě č. 631/2024,
výpočet vyrovnání
s právem hospodařit pro Lesy České republiky, s.p.
propachtovaných fy. VÁPENKA VITOŠOV s.r.o.

Kat. území	pozemek p. č.	výměra prop. pozemků v m ²	Výměra plochy			
			aktivní	cena za m ²	neaktivní	cena za m ²
Lesnice	č. 115/1					
	č. 115/8					
Celkem propacht. výměra :						
Vyrovnání za období od 4. 3. do 19. 6. 2024						
Rozlišení	m ²	Kč/m ²	Počet dnů		Alikvótní část bez DPH	
Plochy aktivní						
Plochy neaktivní						
Celkem:						
Kat. území	pozemek p. č.	výměra prop. pozemků v m ²	Výměra plochy			
Lesnice	č. 115/1		0			
	č. 155/8					
	115/23					
Celkem propacht. výměra :						
Vyrovnání za období od 20. 6. do 31. 12. 2024						
Rozlišení	m ²	Kč/m ²	Počet dnů		Alikvótní část bez DPH	
Plochy aktivní				195		
Plochy neaktivní				195		
Celkem:						
Vyrovnání za období od 4. 3. do 31. 12. 2024						
	m ²				Celkem Kč bez DPH	
04. 03. - 19. 06. 2024						
20. 06. - 31. 12. 2024						
Celkem:						