

REKO MS VSETÍN - JASENICKÁ

Situační plán č.1 k smlouvě o budoucí smlouvě o zřízení věcného břemene

p.č. 5753
Plynovod+přípojky- nová výstavba; délka=1,75 m; VB=3,70 m²

p.č. 5754
Plynovod+přípojky- nová výstavba; délka=2,22 m; VB=4,43 m²

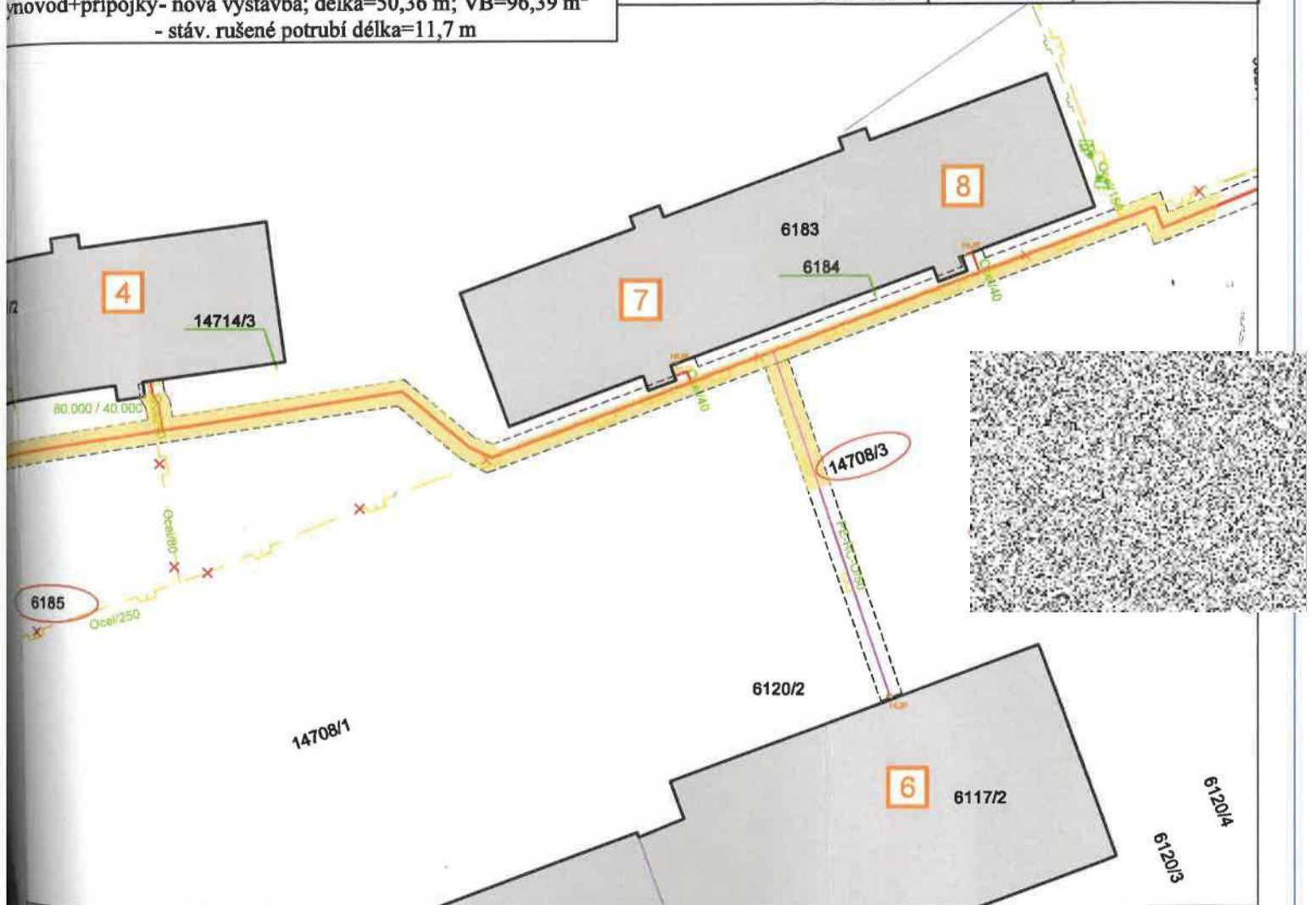
p.č. 5759/3
Plynovod+přípojky- nová výstavba; délka=66,77 m; VB=128,92 m²
- stáv. rušené potrubí délka=20,5 m

p.č. 14714/1
Plynovod+přípojky- nová výstavba; délka=50,36 m; VB=96,39 m²
- stáv. rušené potrubí délka=11,7 m

p.č. 6185
Plynovod+přípojky- nová výstavba; délka=131,11 m; VB=207,07 m²
- stáv. rušené potrubí délka=565,45 m

p.č. 6187
Plynovod+přípojky- nová výstavba; délka=2,96 m; VB=2,65 m²
- stáv. rušené potrubí délka=1,2 m

p.č. 14708/3
Plynovod+přípojky- nová výstavba; délka=4,37 m; VB=8,71 m²
- stáv. rušené potrubí délka=2,1 m



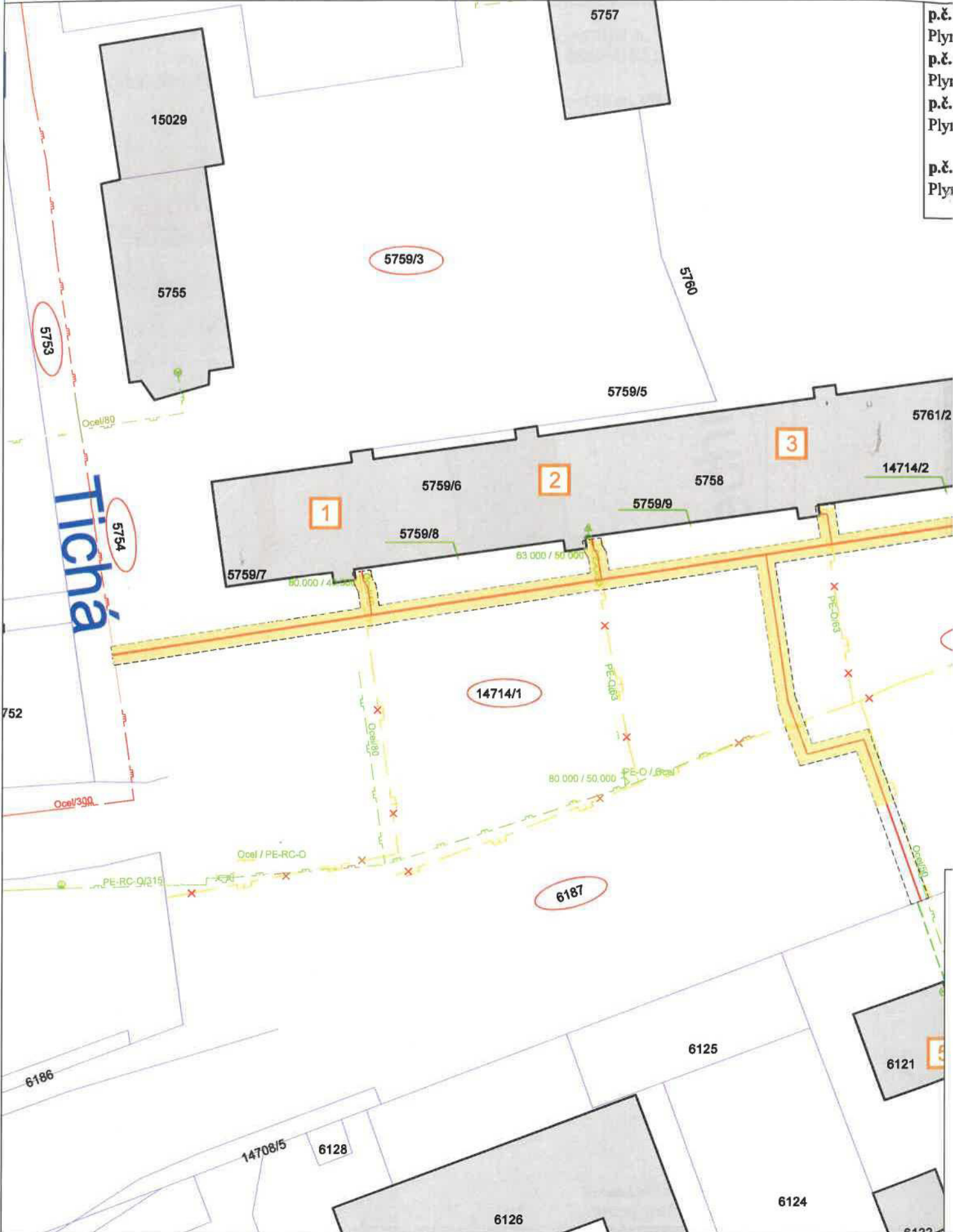
LEGENDA PLYNOVODŮ A ZNAČENÍ:

- NOVÝ STL PLYNOVOD PE (GasNet, s.r.o.)
- NOVÁ STL PLYNOVODNÍ PŘÍPOJKA PE (GasNet, s.r.o.)
- NOVÉ POTRUBÍ OPZ (V MAJETKU MAJITELŮ NEMOVISTOSTÍ - PO STAVBĚ)
- STÁVAJÍCÍ NTL PLYNOVOD A PŘÍPOJKA (GasNet, s.r.o.)
- STÁVAJÍCÍ NTL PLYNOVOD A PŘÍPOJKA - RUŠENÝ (GasNet, s.r.o.)
- OCHRANNÉ PÁSMO 1 m NA KAŽDOU STRANU - VĚCNÉ BŘEMENO
- OCHRANNÉ PÁSMO 1 m NA KAŽDOU STRANU
- PARCELA DOTČENÁ SOBS VB
- OZNAČENÍ REKONSTRUOVANÉ PŘÍPOJKY



Katastrální území: Vsetín
Výškový systém: B.p.v.
Souřadnicový systém: S-JTSK

p.č.
Ply
p.č.
Ply
p.č.
Ply
p.č.
Ply



Tichá

3

2

1

5

REKO MS VSETÍN - JASENICKÁ

Situační plán č.3 k smlouvě o budoucí smlouvě o zřízení věcného břemene

p.č. 5786/1

Plynovod+přípojky- nová výstavba; délka=370,07 m; VB=730,26 m²
- stáv. rušené potrubí délka=418,5 m

p.č. 9779

Plynovod+přípojky- nová výstavba; délka=4,18 m; VB=8,33 m²

p.č. 14707/2

Plynovod+přípojky- nová výstavba; délka=2,09 m; VB=4,16 m²

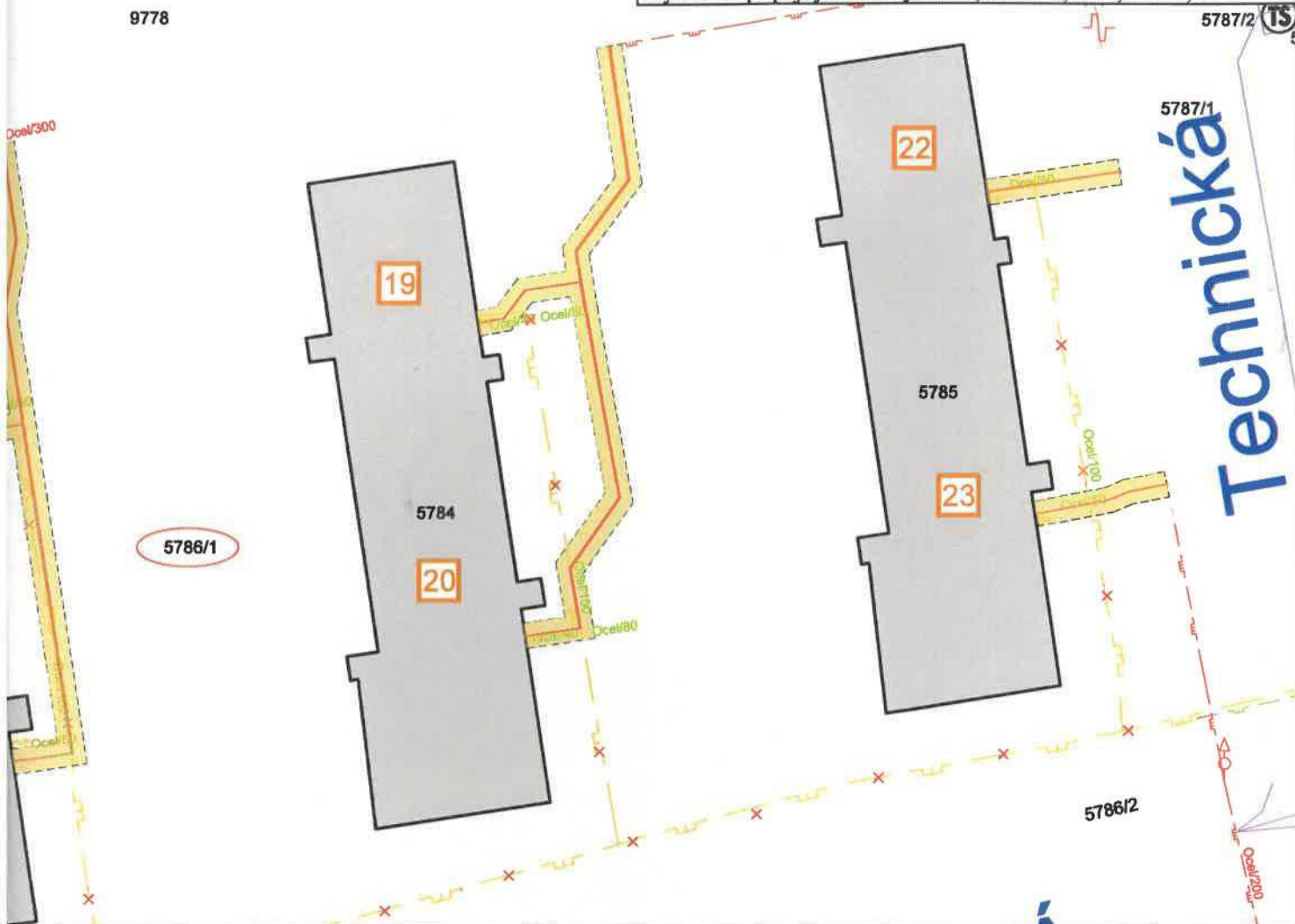
p.č. 14866

Plynovod+přípojky- nová výstavba; délka=2,96 m; VB=5,89 m²










9778

5787/2

TS
5




LEGENDA PLYNOVODŮ A ZNAČENÍ:

-  NOVÝ STL PLYNOVOD PE (GasNet, s.r.o.)
-  NOVÁ STL PLYNOVODNÍ PŘÍPOJKA PE (GasNet, s.r.o.)
-  NOVÉ POTRUBÍ OPZ (V MAJETKU MAJITELŮ NEMOVISTOSTÍ - PO STAVBĚ)
-  STÁVAJÍCÍ NTL PLYNOVOD A PŘÍPOJKA (GasNet, s.r.o.)
-  STÁVAJÍCÍ NTL PLYNOVOD A PŘÍPOJKA - RUŠENÝ (GasNet, s.r.o.)
-  OCHRANNÉ PÁSMO 1 m NA KAŽDOU STRANU - VĚCNÉ BŘEMENO
-  OCHRANNÉ PÁSMO 1 m NA KAŽDOU STRANU
-  PARCELA DOTČENÁ SOBS VB
-  OZNAČENÍ REKONSTRUOVANÉ PŘÍPOJKY



Katastrální území: Vsetín
Výškový systém: B.p.v.
Souřadnicový systém: S-JTSK

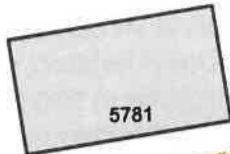
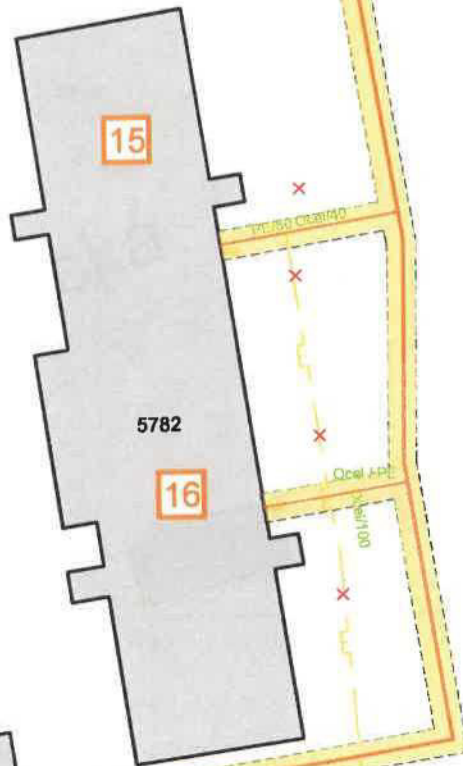


9776

9777

Svornosti

9779



5779

14866

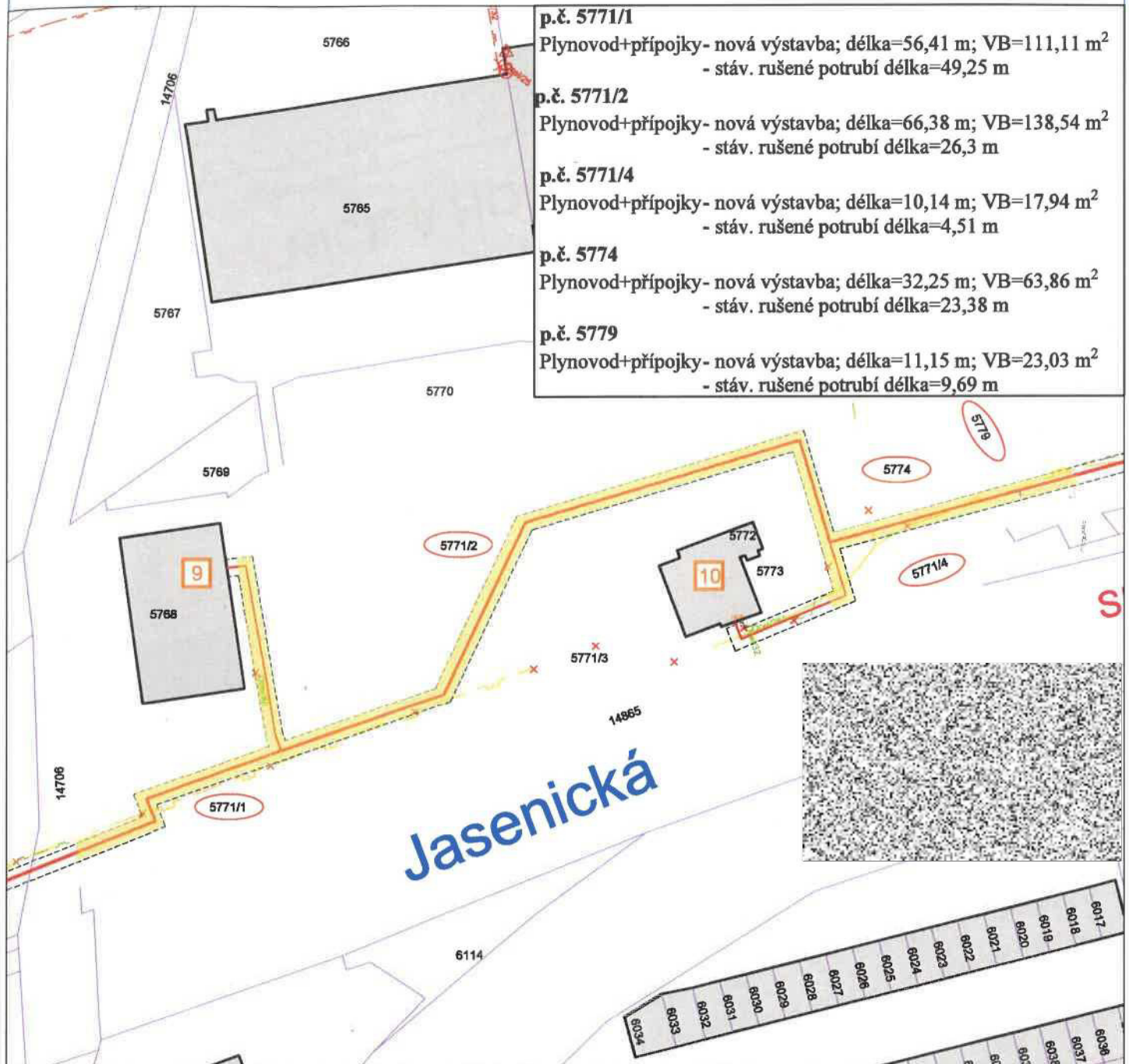
14707/2

14707/1

...ICE V HOSPODAŘENÍ ŘS ZLÍNSKÉHO K

REKO MS VSETÍN - JASENICKÁ

Situační plán č.2 k smlouvě o budoucí smlouvě o zřízení věcného břemene



- p.č. 5771/1**
Plynovod+přípojky- nová výstavba; délka=56,41 m; VB=111,11 m²
- stáv. rušené potrubí délka=49,25 m
- p.č. 5771/2**
Plynovod+přípojky- nová výstavba; délka=66,38 m; VB=138,54 m²
- stáv. rušené potrubí délka=26,3 m
- p.č. 5771/4**
Plynovod+přípojky- nová výstavba; délka=10,14 m; VB=17,94 m²
- stáv. rušené potrubí délka=4,51 m
- p.č. 5774**
Plynovod+přípojky- nová výstavba; délka=32,25 m; VB=63,86 m²
- stáv. rušené potrubí délka=23,38 m
- p.č. 5779**
Plynovod+přípojky- nová výstavba; délka=11,15 m; VB=23,03 m²
- stáv. rušené potrubí délka=9,69 m

LEGENDA PLYNOVODŮ A ZNAČENÍ:

- NOVÝ STL PLYNOVOD PE (GasNet, s.r.o.)
- NOVÁ STL PLYNOVODNÍ PŘÍPOJKA PE (GasNet, s.r.o.)
- NOVÉ POTRUBÍ OPZ (V MAJETKU MAJITELŮ NEMOVISTOSTÍ - PO STAVBĚ)
- STÁVAJÍCÍ NTL PLYNOVOD A PŘÍPOJKA (GasNet, s.r.o.)
- STÁVAJÍCÍ NTL PLYNOVOD A PŘÍPOJKA - RUŠENÝ (GasNet, s.r.o.)
- OCHRANNÉ PÁSMO 1 m NA KAŽDOU STRANU - VĚCNÉ BŘEMENO
- OCHRANNÉ PÁSMO 1 m NA KAŽDOU STRANU
- PARCELA DOTČENÁ SOBS VB
- OZNAČENÍ REKONSTRUOVANÉ PŘÍPOJKY



Katastrální území: Vsetín
Výškový systém: B.p.v.
Souřadnicový systém: S-JTSK

REKO MS VSETÍN - JASENICKÁ

Situační plán č.4 k smlouvě o budoucí smlouvě o zřízení věcného břemene

p.č. 6012

Plynovod+přípojky- stáv. potrubí; délka=7,60 m; VB=15,23 m²

p.č. 6013










Plynovod+přípojky- stáv. potrubí; délka=1,01 m; VB=2,02 m²

SILNICE V HOSPODAŘENÍ RS ZL

SOUHLASÍME SE STAVBOU



LEGENDA PLYNOVODŮ A ZNAČENÍ:

-  NOVÝ STL PLYNOVOD PE (GasNet, s.r.o.)
-  NOVÁ STL PLYNOVODNÍ PŘÍPOJKA PE (GasNet, s.r.o.)
-  NOVÉ POTRUBÍ OPZ (V MAJETKU MAJITELŮ NEMOVISTOSTÍ - PO STAVBĚ)
-  STÁVAJÍCÍ NTL PLYNOVOD A PŘÍPOJKA (GasNet, s.r.o.)
-  STÁVAJÍCÍ NTL PLYNOVOD A PŘÍPOJKA - RUŠENÝ (GasNet, s.r.o.)
-  OCHRANNÉ PÁSMO 1 m NA KAŽDOU STRANU - VĚCNÉ BŘEMENO
-  OCHRANNÉ PÁSMO 1 m NA KAŽDOU STRANU
-  PARCELA DOTČENÁ SOBS VB
-  OZNAČENÍ REKONSTRUOVANÉ PŘÍPOJKY












Katastrální území: Vsetín
Výškový systém: B.p.v.
Souřadnicový systém: S-JTSK

REKO MS VSETÍN - JASENICKÁ

Situační plán č.5 k smlouvě o budoucí smlouvě o zřízení věcného břemene




LEGENDA PLYNOVODŮ A ZNAČENÍ:

-  NOVÝ STL PLYNOVOD PE (GasNet, s.r.o.)
-  NOVÁ STL PLYNOVODNÍ PŘÍPOJKA PE (GasNet, s.r.o.)
-  NOVÉ POTRUBÍ OPZ (V MAJETKU MAJITELŮ NEMOVISTOSTÍ - PO STAVBĚ)
-  STÁVAJÍCÍ NTL PLYNOVOD A PŘÍPOJKA (GasNet, s.r.o.)
-  STÁVAJÍCÍ NTL PLYNOVOD A PŘÍPOJKA - RUŠENÝ (GasNet, s.r.o.)
-  OCHRANNÉ PÁSMO 1 m NA KAŽDOU STRANU - VĚCNÉ BŘEMENO
-  OCHRANNÉ PÁSMO 1 m NA KAŽDOU STRANU
-  PARCELA DOTČENÁ SOBS VB
-  OZNAČENÍ REKONSTRUOVANÉ PŘÍPOJKY



Katastrální území: Vsetín
Výškový systém: B.p.v.
Souřadnicový systém: S-JTSK



9778

5787/2 15 VS_0047/Vsetin\20
5789/3

9779

5787/1

5789/1

17

19

22

Technická

5784

5785

23

5783

5786/1

18

20

5786/2

14707/1

JASENICKÁ

14707/4

NSKÉHO KRAJE

14707/3

5998/1

21

5999

5998/3

6001

6000

5997

REKO MS VSETÍN - JASENICKÁ

Situační plán č.6 k smlouvě o budoucí smlouvě o zřízení věcného břemene

5807/1

ovod+přípojky - nová výstavba; délka=43,62 m; VB=83,78 m²
- stáv. rušené potrubí délka=38,11 m

5810

ovod+přípojky - nová výstavba; délka=36,75 m; VB=71,92 m²

5811

ovod+přípojky - nová výstavba; délka=2,80 m; VB=7,71 m²
- stáv. rušené potrubí délka=35,35 m

p.č. 5812

Plynovod+přípojky - nová výstavba; délka=15,47 m; VB=28,14 m²

p.č. 5813

Plynovod+přípojky - nová výstavba; délka=3,67 m; VB=7,49 m²
- stáv. rušené potrubí délka=3,67 m










p.č. 5861

Plynovod+přípojky - nová výstavba; délka=107,29 m; VB=207,50 m²
- stáv. rušené potrubí délka=122,7 m

5858



LEGENDA PLYNOVODŮ A ZNAČENÍ:

-  NOVÝ STL PLYNOVOD PE (GasNet, s.r.o.)
-  NOVÁ STL PLYNOVODNÍ PŘÍPOJKA PE (GasNet, s.r.o.)
-  NOVÉ POTRUBÍ OPZ (V MAJETKU MAJITELŮ NEMOVISTOSTÍ - PO STAVBĚ)
-  STÁVAJÍCÍ NTL PLYNOVOD A PŘÍPOJKA (GasNet, s.r.o.)
-  STÁVAJÍCÍ NTL PLYNOVOD A PŘÍPOJKA - RUŠENÝ (GasNet, s.r.o.)
-  OCHRANNÉ PÁSMO 1 m NA KAŽDOU STRANU - VĚCNÉ BŘEMENO
-  OCHRANNÉ PÁSMO 1 m NA KAŽDOU STRANU
-  PARCELA DOTČENÁ SOBS VB
-  OZNAČENÍ REKONSTRUOVANÉ PŘÍPOJKY



Katastrální území: Vsetín
Výškový systém: B.p.v.
Souřadnicový systém: S-JTSK



5818	5819	5820	5822/1	5822/3

p.č. 5
Plyno
p.č. 5
Plyno
p.č. 5
Plyno


nosti

9782, 5814, 5815, 5816, 9897, 11069, 5807/1, 5813, 5812, 5800, 5802, 5804, 5806, 5805, 5808, 5809, 5811, 5810, 5795, 5798, 5797, 5799, 5793, 5796, 14707/A, 14707/1, 5989/1, 5991, 5986, 994



MĚSTO VSETÍN

ODBOR SPRÁVY MAJETKU, INVESTIC A STRATEGICKÉHO ROZVOJE



MUVSP00UAERS

váš dopis č.j.:

ze dne: 14.5.2024
naše č.j.: MUVS 68850/2024/OSMISR
sp. zn.: MUVS-S 13104/2024/OSMISR/246.6/Ha
počet listů: 3
počet příloh: 0

IGEA s. r. o.
Na Valše 47/3
702 95 Ostrava - Přívoz

vyřizuje:

telefon:

e-mail:

datum:



22.7.2024

Vyjádření vlastníka místní komunikací

Město Vsetín, odbor správy majetku, investic a strategického rozvoje, jako majetkový správce dotčené komunikace, obdržel dne 14.5.2024 a předložené dokumentace ke stavbě „REKO MS Vsetín – Jasenická“ na pozemcích parc. č. 5753, 5754, 14714/1, 6187, 5759/3, 5759/8, 5759/9, 14714/2, 14714/3, 6185, 14708/1, 6123, 14708/3, 6120/2, 6184, 14706, 5771/1, 5771/2, 14865, 5773, 5774, 5771/4, 5779, 5776, 9779, 14613/1, 6012, 14707/1, 14707/2, 14866, 6013, 6014/2, 6015/5, 5786/1, 6000, 14707/5, 5994, 14707/4, 14707/6, 5792, 5796, 5789/1, 5787/1, 5798, 11069, 5807/1, 5813, 5812, 5811, 5989/1, 5810, 5983/4, 5861, k. ú. Vsetín.

Dle předložené dokumentace je předmětem záměru vybudování nového plynovodu, který bude napojen na stávající STL plynovod DN 300 na parc. č. 5753, 5807/1, 9779, k. ú. Vsetín a DN 200 na parc. č. 14707/1, k. ú. Vsetín. Nové plynovodní přípojky budou vedeny převážně v souběhu se stávajícími přípojkami. Nový plynovod bude místu uložen v trase původního plynovodu a stromy rostoucí na stávajícím plynovodu budou pokáceny.

Město Vsetín, odbor správy majetku, investic a strategického rozvoje, jako majetkový správce dotčených komunikací, **souhlasí s výše uvedenou stavbou** a se zvláštním užíváním ve smyslu § 25 odst. 6 písm. d) zákona č. 13/1997 Sb., o pozemních komunikacích, ve znění pozdějších předpisů, budou-li dodrženy níže uvedené podmínky.

Obnovu komunikace zajišťuje a hradí žadatel a bude provedena dle těchto podmínek:

1. Vzhledem k tomu, že v sídlišti Luh byla realizována regenerace veřejného prostranství a některé etapy byly spolufinancovány ze Státního fondu podpory investic, budou všechna místa dotčená uložením plynovodu navržena do původního stavu.
2. Ve volném terénu (zelení) bude kabel plynovodní potrubí uložen v minimální hloubce 1 metru, bude ihned po realizaci stavby upraven, tj. bude odstraněn odpad (kameny a hroudy jílu z výkopku), navrstveno nejméně 5 cm silné vrstvy zeminy k výsevu a výsev vhodného a kvalitního travního semene.
3. Plynovodní potrubí bude uloženo v minimální hloubce 1,2 metru pod komunikací a 1 metr pod chodníkem.
4. V místech, kde bude výkop veden v chodnících ze zámkové dlažby budou obruby znovu řádně stabilizovány, případně nahrazeny novými. Poškozené prvky dlažby budou nahrazeny nepoškozenými stejného typu a barevností. Skladba dlažby bude odpovídat původnímu řešení (vzor i barevnost).
5. V místech, kde bude výkop veden ve zpevněných plochách a místních komunikacích, bude povrch zpevněných ploch a komunikací obnoven po předchozím odsouhlasení majetkového správce komunikací.
6. Dojde-li v rámci realizace stavby a během výkopových prací k poškození městského mobiliáře (lavičky, koš, vybavení dětských hřišť) bude tento mobiliář, po předchozím odsouhlasení majetkovým správcem komunikací, obnoven na náklady investora stavby, příp. pořízen nový městský mobiliář.

Městský úřad Vsetín, Svárov 1080, 755 01 Vsetín
Telefonní ústředna: 571 491 111, e-mail: e-podatelna@mestovsetin.cz
www.mestovsetin.cz, ID datové schránky: 75sb29d, IČO: 00304450

7. Použité zeminy pro zásyp výkopu do úrovně pláň (pod konstrukcí vozovky), jejich hutnění a zpracování musí být v souladu s TP 146 (technické podmínky pro povolování a provádění výkopu a zásypů rýh pro inženýrské sítě ve vozovkách pozemních komunikací) Ministerstva dopravy ČR, odboru pozemních komunikací č.j. 7/2011-120-TN/1 ze dne 1.11.2011 a příslušných ČSN.
8. Zhutnění na celém dotčeném úseku bude doloženo hutnicí zkouškou dle ČSN 72 1006. Technický správce komunikací (Technické služby města Vsetína, p. o.) je oprávněn tyto kontrolní zkoušky provádět i v průběhu hutnění, před položením dlažby, nebo provést hutnicí zkoušku na vaši žádost.
9. Obnova konstrukce komunikace musí odpovídat TP 146 pro příslušnou třídu dopravního zatížení. Materiál a zemina z výkopu nebude skladována na silničním pozemku či chodníku a bude průběžně odvážena.
10. Prostranství bude zajištěno podle obecných předpisů o bezpečnosti práce. Ohrazení bude zřetelné i pro osoby nevidomé a slabozraké, nesmí zhoršovat rozhledové poměry, veškeré výkopy a jámy budou zajištěny proti pádu osob, za snížené viditelnosti a v noci osvětleny v souladu s příslušnými předpisy.
11. Místo zápchových jam bude viditelně označeno, veškeré výkopy a jámy budou zajištěny proti pádu osob, za snížené viditelnosti a v noci osvětleny v souladu s příslušnými předpisy. Provedenými výkopy nesmí dojít k ohrožení stability přilehlých objektů.
12. V případě potřeby bude doprava v místě překopu zajištěna dle příslušného stanovení přechodným dopravním značením, případně bude zajištěna objízdná trasa. Stanovení přechodného dopravního značení a objízdná trasa budou před zahájením prací projednány s oddělením dopravy odboru územního plánování, stavebního řádu a dopravy Městského úřadu Vsetína a budou řádně povoleny.
13. Výkopové práce, zásyp a hutnění bude prováděno jen za vhodných klimatických podmínek. Komunikace bude průběžně čistěna. Případná zimní údržba dotčených komunikací do data převzetí plochy bude zajištěna žadatelem.
14. Dojde-li při výkopech k poškození nebo ke snížení stability vpustí, budou znovu řádně stabilizovány, případně nahrazeny novými. Poškozené vodorovné či svislé dopravní značení bude obnoveno.
15. Před zahájením prací dojde k fyzickému předání dotčeného místa s technickým správcem komunikací (Technické služby města Vsetína, p. o.). Komunikace bude písemně převzata a po dokončení prací písemně předána technickému správci komunikace. Zápis o předání a protokol hutnicí zkoušky žadatel neprodleně po skončení prací předá odboru správy majetku, investic a strategického rozvoje (Ing. Medvecká, Mgr. Halašová). V případě nedodržení termínu předání je zábor veřejného prostranství zpoplatněn až do data konečného převzetí překopu. Datem převzetí konečné úpravy překopu pracovníkem správce a sepsáním zápisu o převzetí započne plynout lhůta 5 let, po kterou odpovídá žadatel za technický stav dotčené části místní komunikace. Po tuto dobu je povinen místo sledovat a neprodleně opravovat případné závady. V případě prokazatelného nedodržení stanovených podmínek je vlastník komunikace oprávněn tuto dobu přiměřeně prodloužit.
16. V případě poškození komunikace v průběhu jejího užívání je žadatel povinen zabezpečit bezpečný průjezd a průchod ostatním uživatelům a ihned zajistit opravy a čištění nezbytné pro zajištění sjízdnosti a schůdnosti předmětné komunikace.
17. Při realizaci stavby nesmí být omezeny přístupy k přilehlým pozemkům a nemovitostem, které jsou přístupné z dotčených pozemků.
18. Žadatel nese plnou odpovědnost za škody vzniklé v důsledku podstatného nárůstu zatížení předmětné komunikace v souvislosti s realizací plynovodu a plynovodních přípojek.
19. **Toto vyjádření nenahrazuje souhlas vlastníka k zvláštnímu užívání komunikace podle § 25 odst. 6 písm. c) bodu 3 zákona č. 13/1997 Sb., o pozemních komunikacích, ve znění pozdějších předpisů.**

20. V období od 1.11. do 31.3. kalendářního roku město Vsetín, odbor správy majetku, investic a strategického rozvoje nevydává požadované souhlasy vlastníka pozemní komunikace s ohledem na povětrnostní podmínky a zimní období.
21. Toto vyjádření nenahrazuje stanovení přechodné úpravy provozu na místních komunikacích a veřejně přístupných účelových komunikacích podle § 77 zákona č. 361/2000 Sb., o provozu na pozemních komunikacích, ve znění pozdějších předpisů.
22. Toto vyjádření nenahrazuje rozhodnutí povolení k zvláštnímu užívání komunikace příslušného silničního správního úřadu podle § 25 odst. 6 písm. c) bodu 3 a písm. d) zákona č. 13/1997 Sb., o pozemních komunikacích, ve znění pozdějších předpisů.


Nedodržení podmínek uvedených v tomto vyjádření zakládá odpovědnost stavebníka za vzniklé škody.

Toto vyjádření platí pouze pro území a stavební objekty vyznačené v předložené dokumentaci a to 24 měsíců ode dne jeho vydání. Vyjádření nenahrazuje případná další stanoviska k jiným částem stavby.

Za správnost a úplnost dokumentace předložené s žádostí, včetně jejího souladu s platnými předpisy plně zodpovídá její zpracovatel.

Současně přikládáme vyjádření správce veřejné zeleně:

Technické služby města Vsetína, p. o., jako správa veřejné zeleně, souhlasí se stavbou za těchto podmínek: nedojde k poškození kořenů, kmene ani koruny stromu nebo keře, podle podmínek ČSN 839061 - Ochrana stromů, porostu a ploch pro vegetaci při stavebních činnostech. Pokud dojde k poškození stromu nebo keře bude nařízena adekvátní náhradní výsadba. Po ukončení akce bude upraven terén (legálním odstraněním odpadu, navrstvením nejméně 5 cm silné vrstvy zeminy k výsevu a výsevem vhodného a kvalitního travního semene). Za stav zeleně, která byla dotčena stavbou, bude zhotovitel ručit 36 měsíců a je povinen místo sledovat a neprodleně opravovat závady, zejména nevzešlou trávu či úhyn nově vysazených dřevin.




Na vědomí:

Městský úřad Vsetín, odbor územního plánování, stavebního řádu a dopravy, Svárov 1080, 755 01 Vsetín

24.7.2008





MĚSTO VSETÍN

ODBOR SPRÁVY MAJETKU, INVESTIC A STRATEGICKÉHO ROZVOJE

váš dopis č.j.:
ze dne: 21.8.2024
naše č.j.: MUVS 115828/2024/OSMISR
sp. zn.: MUVS-S 13104/2024/OSMISR/246.6/Ha
počet listů: 1
počet příloh: 0

IGEA s. r. o.
Na Valše 47/3
702 95 Ostrava - Přívoz

vyřizuje:
telefon:
e-mail:
datum: 30.8.2024

Doplnění vyjádření vlastníka místní komunikací

Město Vsetín, odbor správy majetku, investic a strategického rozvoje, jako majetkový správce dotčené komunikace, obdrželo dne 21.8.2024 žádost o změnu vyjádření ke stavbě „REKO MS Vsetín – Jasenická“ na pozemcích parc. č. 5753, 5754, 14714/1, 6187, 5759/3, 5759/8, 5759/9, 14714/2, 14714/3, 6185, 14708/1, 6123, 14708/3, 6120/2, 6184, 14706, 5771/1, 5771/2, 14865, 5773, 5774, 5771/4, 5779, 5776, 9779, 14613/1, 6012, 14707/1, 14707/2, 14866, 6013, 6014/2, 6015/5, 5786/1, 6000, 14707/5, 5994, 14707/4, 14707/6, 5792, 5796, 5789/1, 5787/1, 5798, 11069, 5807/1, 5813, 5812, 5811, 5989/1, 5810, 5983/4, 5861, k. ú. Vsetín.

Dle předložené dokumentace je předmětem záměru vybudování nového plynovodu, který bude napojen na stávající STL plynovod DN 300 na parc. č. 5753, 5807/1, 9779, k. ú. Vsetín a DN 200 na parc. č. 14707/1, k. ú. Vsetín. Nové plynovodní přípojky budou vedeny převážně v souběhu se stávajícími přípojkami. Nový plynovod bude místu uložen v trase původního plynovodu a stromy rostoucí na stávajícím plynovodu budou pokáceny.

Město Vsetín, odbor správy majetku, investic a strategického rozvoje, jako majetkový správce dotčených komunikací souhlasí s uložením plynovodního potrubí v hloubce 0,8 metru pod chodníkem a volným terénem (zelení).

Ostatní podmínky obsažené ve vyjádření č.j.: MUVS 68850/2024/OSMISR, sp. zn.: MUVS-S 13104/2024/OSMISR/246.6/Ha ze dne 22.7.2024 zůstávají nadále v platnosti.

Mgr. Dalibor Sedláček
vedoucí odboru správy majetku, investic a strategického rozvoje
(dokument elektronicky podepsán)

Na vědomí:

Městský úřad Vsetín, odbor územního plánování, stavebního řádu a dopravy, Svárov 1080, 755 01 Vsetín

Doložka z konverze dokumentu do listinné podoby – z moci úřední

Dokument 13104_2024_GasNet, s. r. o._zast. ICEA, s. r. o._REKO MS Vsetín - Jasenická Tichá, Svornosti změna hloubky uložení.pdf vznikl převedením elektronického dokumentu do listinného dokumentu pod pořadovým číslem: [redacted] dokument obsahem odpovídá vstupnímu dokumentu. Počet stran dokumentu: 1

Vstupní dokument byl:

podepsán kvalifikovaným elektronickým podpisem. Ověření podpisu 30.08.2024 08:27:00. Podpis byl shledán platným a integrita dokumentu nebyla porušena nebo jinak změněna. Ověření platnosti kvalifikovaného certifikátu pro elektronický podpis bylo provedeno vůči zveřejněnému seznamu zneplatněných certifikátů vydanému k datu 10.09.2024 13:25:31. Údaje o kvalifikovaném elektronickém podpisu: číslo kvalifikovaného certifikátu pro elektronický podpis 01 61 76 EB, který byl vydán kvalifikovaným poskytovatelem služeb vytvářejících důvěru PostSignum Qualified CA 4, Česká pošta, s.p. pro podepisující osobu Mgr. Dalibor Sedláček, vedoucí odboru, 595, OSMISR, Město Vsetín. Podpis byl označen platným kvalifikovaným časovým razítkem nebo kvalifikovaným elektronickým časovým razítkem vydaným kvalifikovaným poskytovatelem. Platnost kvalifikovaného časového razítka byla ověřena dne 30.08.2024 08:27:00. Údaje o časovém razítku: 30.08.2024 08:27:00, číslo kvalifikovaného certifikátu pro časové razítko 01 40 73 8F, kvalifikovaný poskytovatel: PostSignum Qualified CA 5, Česká pošta, s.p..

Dokument neobsahuje vizualizaci podpisu.



Konverzí provedl subjekt: Město Vsetín, IČ: 00304450

Pracoviště: Město Vsetín

Datum vyhotovení: 10.09.2024

Jméno, příjmení a podpis úřední

Otisk úředního razítka:



167260702-52728-240910134441

Poznámka:

Konverzí dokumentu se nepotvrzuje správnost a pravdivost údajů obsažených v dokumentu a jejich soulad s právními předpisy. Kontrolu doložky lze provést v centrální evidenci doložek na adrese <https://www.czechpoint.cz/overovacidoložky>