

**Krajský úřad Olomouckého kraje**  
**Odbor životního prostředí a zemědělství**  
Jeremenkova 40a, 779 00 Olomouc

č. j.: KUOK 135422/2023

V Olomouci dne 11. 12. 2023

SpZn: KÚOK/88870/2023/OŽPZ/7914

Vyřizuje: [REDAKCE]

Rozdělovník

Tel.: [REDAKCE]

Datová schránka: qiabfmf

E-mail: [REDAKCE]

Počet listů: 6  
Počet příloh: 1  
Počet listů/svazků příloh: 1

## ROZHODNUTÍ

Krajský úřad Olomouckého kraje, odbor životního prostředí a zemědělství vykonávající přenesenou působnost ve smyslu ustanovení § 67 a § 29 zákona č. 129/2000 Sb., o krajích (krajské zřízení), ve znění pozdějších předpisů (dále krajský úřad), jako orgán státní správy lesů příslušný podle ustanovení § 48a odst. 1 písm. b) zákona č. 289/1995 Sb., o lesích a o změně a doplnění některých zákonů (lesní zákon), ve znění pozdějších předpisů (dále lesní zákon), v souladu s ustanovením § 67 odst. 1 zákona č. 500/2004 Sb., správní řád, ve znění pozdějších předpisů (dále správní řád) na základě žádosti, kterou podalo Ředitelství silnic a dálnic ČR, Na Pankráci 546/56, 140 00 Praha 4, IČO 65993390, zastoupené na základě plné moci společností PUDIS, a.s., Podbabská 1014/20, 160 00 Praha 6, IČO 45272891 (dále žadatel)

### 1. povoluje

podle ustanovení § 13 odst. 1 lesního zákona

#### odnětí pozemků určených k plnění funkcí lesa

dočasně od 1. 1. 2025 do 31. 12. 2029 a trvale od nabytí právní moci tohoto rozhodnutí za účelem stavby „D35 Staré Město – Mohelnice“ na těchto pozemcích určených k plnění funkcí lesa:

Katastrální území	Parcelní číslo	Parcelní číslo dle GP	Trvalé odnětí (m <sup>2</sup> )	Dočasné odnětí (m <sup>2</sup> )
Javoří u Maletína	232/1	232/1	1	2053
Javoří u Maletína	232/1	841/78	16	
Javoří u Maletína	232/6			2031
Javoří u Maletína	249/2		284	
Javoří u Maletína	328/2		270	
Javoří u Maletína	332			1096
Javoří u Maletína	379/2			44
Javoří u Maletína	500/2			649
Javoří u Maletína	553/1			20
Javoří u Maletína	841/6		177	
Javoří u Maletína	841/7	841/7	23254	
Javoří u Maletína	841/7	841/79		59
Javoří u Maletína	841/9		3239	

Katastrální území	Parcelní číslo	Parcelní číslo dle GP	Trvalé odnětí (m <sup>2</sup> )	Dočasné odnětí (m <sup>2</sup> )
Javoří u Maletína	841/11		7983	
Javoří u Maletína	841/12		19	
Javoří u Maletína	841/17		506	
Javoří u Maletína	841/18		1356	
Javoří u Maletína	841/19		1040	
Javoří u Maletína	841/56		491	
Javoří u Maletína	841/57		3	
Javoří u Maletína	841/71		139	
Javoří u Maletína	841/72		207	
Starý Maletín	734/1			17
Starý Maletín	740/2			96
Starý Maletín	744			262
Starý Maletín	768	768/1		6
Starý Maletín	768	768/2		112
Starý Maletín	768	2479/107	226	
Starý Maletín	776	776/3		190
Starý Maletín	776	2479/109	1885	
Starý Maletín	776	2479/114	48	
Starý Maletín	776	2479/117	184	
Starý Maletín	783/1	783/1		438
Starý Maletín	783/1	2479/111	431	
Starý Maletín	783/2		58	
Starý Maletín	785/1	785/1		189
Starý Maletín	785/1	785/4		184
Starý Maletín	785/1	2479/112	30	
Starý Maletín	785/1	2479/115	1	
Starý Maletín	785/1	2479/116	509	
Starý Maletín	785/1	2479/119	5231	
Starý Maletín	785/1	2479/120	233	
Starý Maletín	785/1	2479/122	120	
Starý Maletín	807			491
Starý Maletín	819/1	819/1		500
Starý Maletín	819/1	2479/123	16	
Starý Maletín	819/2			88
Starý Maletín	819/3	819/3		401
Starý Maletín	819/3	2479/100	35	
Starý Maletín	819/3	2479/101	24	
Starý Maletín	1208/1			184
Starý Maletín	1208/2			19
Starý Maletín	1220/2			95
Starý Maletín	1220/3			106
Starý Maletín	122			30
Starý Maletín	1248/1			194
Starý Maletín	1248/2			60
Starý Maletín	1255/2			493

Katastrální území	Parcelní číslo	Parcelní číslo dle GP	Trvalé odnětí (m <sup>2</sup> )	Dočasné odnětí (m <sup>2</sup> )
Starý Maletín	1255/4			30
Starý Maletín	1320/1			409
Starý Maletín	1320/4			274
Starý Maletín	2264/3			31
Starý Maletín	2274	2274/2		53
Starý Maletín	2274	2479/108	69	
Starý Maletín	2274	2479/110	495	
Starý Maletín	2274	2479/113	1	
Starý Maletín	2276/1			11
Starý Maletín	2276/3		17	
Starý Maletín	2362/1			11
Starý Maletín	2362/2			8
Starý Maletín	2479/1	2479/1	9300	
Starý Maletín	2479/1	2479/118	1078	
Starý Maletín	2479/2		40	
Starý Maletín	2479/3		466	
Starý Maletín	2479/4		28	
Starý Maletín	2479/5		9846	
Starý Maletín	2479/6		20	
Starý Maletín	2479/7		5758	
Starý Maletín	2479/8		707	
Starý Maletín	2479/9	2479/9	53139	
Starý Maletín	2479/9	2479/99	162	
Starý Maletín	2479/9	2479/102	87	
Starý Maletín	2479/10		4581	
Starý Maletín	2479/11	2479/103		37
Starý Maletín	2479/11	2479/11	6506	
Starý Maletín	2479/12		15	
Starý Maletín	2479/13		18	
Starý Maletín	2479/14		70	
Starý Maletín	2479/15		11	
Starý Maletín	2479/16		3054	
Starý Maletín	2479/17		1372	
Starý Maletín	2479/18		228	
Starý Maletín	2479/19		132	
Starý Maletín	2479/21		586	
Starý Maletín	2479/25		215	
Starý Maletín	2479/26		8	
Starý Maletín	2479/68		3675	
Starý Maletín	2479/71		26	
Starý Maletín	2479/72		5532	
Starý Maletín	2479/74		228	
Starý Maletín	2479/75		251	
Starý Maletín	2479/76		3140	
Starý Maletín	2479/77	2479/77	4225	

Katastrální území	Parcelní číslo	Parcelní číslo dle GP	Trvalé odněti (m <sup>2</sup> )	Dočasné odněti (m <sup>2</sup> )
Starý Maletín	2479/78		124	
Starý Maletín	2479/79	2479/79	4885	
Starý Maletín	2479/79	2479/105		35
Starý Maletín	2479/80		28	
Starý Maletín	2479/81		964	
Starý Maletín	2479/82		264	
Starý Maletín	2479/83		162	
Starý Maletín	2479/87		918	
Starý Maletín	2479/88		2797	
Starý Maletín	2479/89		713	
Starý Maletín	2479/92		87	
Starý Maletín	2479/93		158	
Krchleby na Moravě	1254/21		786	
Krchleby na Moravě	1275		3525	
Krchleby na Moravě	1355			68
Krchleby na Moravě	1366/5			302
Krchleby na Moravě	1570/1		637	
Krchleby na Moravě	1570/2		904	
Krchleby na Moravě	1570/5		200	
Krchleby na Moravě	1570/11		795	
Krchleby na Moravě	1570/12		4646	
Krchleby na Moravě	1570/12	1570/32	296	
Krchleby na Moravě	1570/13		10078	
Krchleby na Moravě	1570/18		2468	
Krchleby na Moravě	1570/24		115	
Krchleby na Moravě	1570/25		253	
Míroveček	396			1177
Míroveček	529			24
Míroveček	636/1		2144	
Míroveček	636/3		11678	
Mírov	1			83
Mírov	410/2		27	
Řepová	736/1			855
Řepová	759/1	759/1		1515
Řepová	759/1	1005/95	32	
Řepová	772/2			4

Katastrální území	Parcelní číslo	Parcelní číslo dle GP	Trvalé odnětí (m <sup>2</sup> )	Dočasné odnětí (m <sup>2</sup> )
Řepová	772/3	1005/94	158	
Řepová	772/4			385
Řepová	803			242
Řepová	1005/25		370	
Řepová	1005/31		1024	
Řepová	1005/44	1005/44	5032	
Řepová	1005/44	1005/93	247	
Řepová	1005/45		4112	
Řepová	1005/46		772	
Řepová	1005/47		3448	
Řepová	1005/50		954	
Řepová	1005/51		401	
Řepová	1005/52		1332	
Řepová	1005/53		2465	
Řepová	1005/54		1366	
Řepová	1005/81		541	

## 2. stanoví

podle ustanovení § 17 odst. 1 lesního zákona poplatků, které je Ředitelství silnic a dálnic ČR, jako investor stavby, povinen zaplatit na účet Celního úřadu Olomouc.

Za dočasné odnětí v roční výši **31 448,- Kč**.

Za trvalé odnětí v celkové výši **16 501 513,- Kč**.

U dočasného odnětí do 31. 12. každého roku, v němž odnětí trvá na č. účtu 8758-27729651/0710, konst. symbol 1148 při bezhotovostní platbě, příp. 1149 při platbě poštovní poukázkou, var. symbol IČ plátce.

U trvalého odnětí do 30 dnů od nabytí právní moci tohoto rozhodnutí na č. účtu 8766-27729651/0710, konst. symbol 1148 při bezhotovostní platbě, příp. 1149 při platbě poštovní poukázkou, var. symbol IČO (RČ) plátce.

## 3. ukládá

podle ustanovení § 16 odstavce 2 písm. f) lesního zákona žadateli tato opatření v zájmu ochrany pozemků určených k plnění funkcí lesa:

- a) dodržovat základní povinnosti ochrany pozemků určených k plnění funkcí lesa uvedené v ustanovení § 13 lesního zákona,
- b) po celou dobu dočasného odnětí budou hranice odnímaných pozemků viditelně označeny,
- c) bude zajištěno, aby po dobu odnětí byla při činnosti související s účelem odnětí dodržována ustanovení § 20 lesního zákona,
- d) započít s využíváním výše citovaných lesních pozemků až po nabytí právní moci tohoto rozhodnutí a rozhodnutí podle zvláštních předpisů (stavební povolení),

- e) vrátit pozemky určené k plnění funkcí lesa v případě, nebude-li do dvou let od nabytí právní moci tohoto rozhodnutí započato s využíváním pozemků k účelu, pro který bylo rozhodnutí vydáno, vlastník lesa je povinen tyto skutečnosti oznámit orgánu státní správy lesů, který rozhodnutí vydal a který vyrozumí ostatní účastníky řízení.

#### 4. schvaluje

podle ustanovení § 16 odstavce 2 písm. c) lesního zákona plán rekultivace, vypracovaný [redacted] ve znaleckém posudku č. 583/15/2023, který je nedílnou součástí tohoto rozhodnutí.

Účastníci řízení (dle ustanovení § 27 odst. 1 správního řádu):

1. PUDIS, a.s., Podbabská 1014/20, 160 00 Praha 6, IČO 45272891
2. Obec Maletín, Starý Maletín 21, 789 01 Maletín, IČO 00302988
3. Lesy České republiky, s.p., Přemyslova 1106/19, 501 68 Hradec Králové, IČO 42196451
4. ÚSOVSKO a. s., č. p. 33, 789 73 Klopina, IČO 60793015
5. [redacted]
6. [redacted]
7. [redacted]
8. [redacted]
9. [redacted]
10. [redacted]
11. [redacted]
12. BIO TOP s.r.o., Nemanická 440/14, 370 10 České Budějovice, IČO 26114224
13. Obec Krchleby, č. p. 80, 789 01 Krchleby, IČO 00636029
14. Zábřežská lesní s.r.o., č. p. 115, 789 01 Lukavice, IČO 45193185
15. [redacted]
16. [redacted]
17. [redacted]
18. Arcibiskupství olomoucké, Wurmova 562/9, 779 00 Olomouc, IČO 00445151
19. Obec Mírov, č. p. 47, 789 01 Mírov, IČO 00635995
20. Město Mohelnice, U Brány 916/2, 789 85 Mohelnice, IČO 00303038
21. [redacted]

#### Odůvodnění

Dne 4. 8. 2023 byla na krajský úřad doručena žádost o vydání rozhodnutí o dočasném a trvalém odnětí pozemků určených k plnění funkcí lesa za účelem stavby „D35 Staré Město – Mohelnice“ na lesních pozemcích v katastrálních územích Javoří u Maletína, Starý Maletín, Krchleby na Moravě, Míroveček, Mírov a Řepová, kterou podalo Ředitelství silnic a dálnic ČR, Na Pankráci 546/56, 140 00 Praha 4, IČO 65993390, zastoupené na základě plné moci společností PUDIS, a.s., Podbabská 1014/20, 160 00 Praha 6, IČO 45272891, čímž bylo zahájeno správní řízení.

Následně žadatel dne 4. 9. 2023 doplnil svoji žádost o znalecký posudek, který obsahuje údaje lesního hospodářského plánu a lesní hospodářské osnovy o lesních porostech na dotčených pozemcích, komplexní výpočet náhrad škod na lesních pozemcích, výpočet

poplatku za odnětí a u dočasného záboru návrh plánu rekultivace.

Krajskému úřadu nebyly předloženy údaje o celkovém rozsahu pozemků určených k plnění funkcí lesa, jejichž zábor se předpokládá, podle způsobu záboru – trvalé nebo dočasné odnětí, trvalé nebo dočasné omezení, u dočasných záborů jeho počátek a konec, snímek katastrální mapy s grafickým znázorněním požadovaného záboru, popřípadě geometrický plán a vyjádření odborného lesního hospodáře nebo právnické či fyzické osoby pověřené touto funkcí. Proto vyzval krajský úřad žadatele výzvou č. j.: KUOK 101699/2023 ze dne 5. 9. 2023, aby nedostatky podané žádosti ve lhůtě do 31. 10. 2023 odstranil. Usnesením č. j.: KUOK 101702/2023 ze dne 5. 9. 2023 krajský úřad řízení o žádosti přerušil.

Dne 31. 10. 2023 byla na krajský úřad doručena odůvodněná žádost žadatele o prodloužení lhůty k odstranění nedostatků, a to do 30. 11. 2023.

Krajský úřad žádosti o prodloužení lhůty vyhověl a usnesením č. j.: KUOK 122617/2023 ze dne 3. 11. 2023 prodloužil lhůtu k odstranění nedostatků žádosti do 30. 11. 2023.

Během přerušového řízení byly doplněny všechny požadované náležitosti - údaje o celkovém rozsahu pozemků určených k plnění funkcí lesa, jejichž zábor se předpokládá, podle způsobu záboru – trvalé nebo dočasné odnětí, trvalé nebo dočasné omezení, u dočasných záborů jeho počátek a konec, snímek katastrální mapy s grafickým znázorněním požadovaného záboru, popřípadě geometrický plán a vyjádření odborného lesního hospodáře nebo právnické či fyzické osoby pověřené touto funkcí.

Krajský úřad vydal dne 13. 11. 2023 vyrozumění o pokračování ve správním řízení č. j. KUOK 126223/2023, ve kterém oznámil účastníkům řízení doplnění podkladů k vydání rozhodnutí. Účastníci řízení se mohli do 10 dnů od doručení tohoto oznámení vyjádřit k podkladům k vydání rozhodnutí. Žádný z účastníků svého práva ve stanovené lhůtě nevyužil.

Krajský úřad posoudil podklady pro vydání rozhodnutí, zejména pak územní rozhodnutí odboru dopravy a silničního hospodářství Krajského úřadu Olomouckého kraje pod č.j.: KUOK 129098/2022 a dále pak souhlasná vyjádření odborných lesních hospodářů, kteří vykonávají funkci na dotčených lesních pozemcích.

Vyjádření vlastníků lesních pozemků, stanovené v § 1 písm. j) vyhlášky č. 77/1996 Sb., o náležitostech žádosti o odnětí nebo omezení a podrobnostech o ochraně pozemků určených k plnění funkcí lesa, nebylo k žádosti přiloženo s ohledem na § 2h odst. 3 zákona č. 403/2020 Sb., kterým se mění zákon č. 416/2009 Sb., o urychlení výstavby dopravní, vodní a energetické infrastruktury a infrastruktury elektronických komunikací a další související zákony, ve znění pozdějších předpisů („*K podání žádosti o odnětí nebo o omezení pozemků určených k plnění funkcí lesa podle lesního zákona pro účely stavby dopravní, vodní nebo energetické infrastruktury, pro kterou je stanoven účel vyvlastnění zákonem, se vyjádření vlastníka a nájemce nebo pachtýře dotčených pozemků určených k plnění funkcí lesa nevyžaduje.*“). Záměrem ustanovení tohoto právního předpisu je urychlit přípravu, umístování a povolování liniových staveb. Jestliže stavebník může práva k pozemkům vyvlastnit, byl by nucen zajišťovat vyjádření mnoha vlastníků, což by vedlo k zásadním časovým zdržením při provádění staveb. V konkrétním případě se jedná o veřejně prospěšnou stavbu dopravní a technické infrastruktury.

Podle § 4 odst. 3 zákona č. 114/1992 Sb., o ochraně přírody a krajiny, v platném znění k odlesňování a zalesňování pozemků nad 0,5 ha je nutné závazné stanovisko orgánu ochrany přírody. Závazné stanovisko je podkladem pro vydání územního rozhodnutí a jeho podmínky byly zahrnuty do územního rozhodnutí.

Žádost o odnětí byla doložena všemi náležitostmi podle vyhlášky č. 77/1996 Sb., o náležitostech žádosti o odnětí nebo omezení a podrobnostech o ochraně pozemků určených k plnění funkcí lesa.

Poplatek za odnětí byl stanoven ve smyslu ustanovení § 17 lesního zákona s použitím průměrné ceny dřeva stanovené Ministerstvem zemědělství pro rok 2023 ve výši 1 471,- Kč/m<sup>3</sup>.

Celková roční výše poplatku za dočasné odnětí v letech 2025 – 2029 činí **31 448 Kč**, z toho podle ustanovení § 17 odst. 5 lesního zákona obdrží 40 % obec, v jejímž katastrálním území došlo k odnětí a 60 % Státní fond životního prostředí.

<b>Rozpočítání poplatku za dočasné odnětí v letech 2025 - 2029, kdy 40 % poplatku připadá obci, v jejímž katastrálním území k odnětí došlo a 60 % SFŽP</b>					
katastrální území	obec	výměra v ha	poplatek za odnětí celkem v Kč	poplatek - 40% obec v Kč	poplatek - 60% SFŽP v Kč
Javoří u Maletína	Maletín	1,1388	18 771	7 508	11 263
Starý Maletín					
Krchleby na Moravě	Krchleby	0,0370	480	192	288
Míroveček	Mírov	0,1284	3 148	1 259	1 889
Mírov					
Řepová	Mohelnice	0,4771	9 049	3 620	5 429

Celková výše poplatku za trvalé odnětí činí **16 501 513 Kč**, z toho podle ustanovení § 17 odst. 5 lesního zákona obdrží 40 % obec, v jejímž katastrálním území došlo k odnětí a 60 % Státní fond životního prostředí.

<b>Rozpočítání poplatku za trvalé odnětí, kdy 40 % poplatku připadá obci, v jejímž katastrálním území k odnětí došlo a 60 % SFŽP</b>					
katastrální území	obec	výměra v ha	poplatek za odnětí celkem v Kč	poplatek - 40% obec v Kč	poplatek - 60% SFŽP v Kč
Javoří u Maletína	Maletín	17,4147	11 630 175	4 652 070	6 978 105
Starý Maletín					
Krchleby na Moravě	Krchleby	2,4703	1 602 511	641 004	961 507
Míroveček	Mírov	1,3849	1 673 220	669 288	1 003 932
Mírov					
Řepová	Mohelnice	2,2254	1 595 607	638 243	957 364

Při zaplacení poplatku po lhůtě splatnosti vyměří celní úřad penále.

Podaná žádost je zdůvodněna záměrem vybudovat novostavbu dálnice D35 v úseku Staré Město – Mohelnice, která bude směrově rozdělená do čtyřpruhové komunikace. Součástí návrhu stavby jsou 4 mimoúrovňové křižovatky, vybudované za účelem umožnit dopravní obslužnost přilehlého území. Dálnice je součástí strategického dopravního tahu D35, jehož začátek navazuje na úsek Opatovec – Staré Město, konec je situován k městu Mohelnice, kde bude napojen na stávající úsek dálnice ve směru na Olomouc. Stavba prochází Pardubickým a Olomouckým krajem, přičemž převážná část se nachází v Olomouckém

kraji. Realizací stavby bude zvýšena bezpečnost dopravy na trase stávající I/35 zejména při průjezdu zástavbou. Současně se zvýší bezpečnost tranzitní dopravy, která získá přehlednou komunikaci s odpovídajícími šířkovými a směrovými parametry. Odvedením dopravy ze zastavěného území bude zvýšena kvalita životního prostředí v obcích ležících podél průtahu silnice I/35.

Dle ustanovení § 17 odst. 1 zákona č. 13/1997 o pozemních komunikacích se považují dálnice, silnice a místní komunikace I. třídy, jejich součásti, příslušenství a stavby související za veřejně prospěšné. Vzhledem k výše uvedenému je záměr ve veřejném zájmu.

Z výše uvedených důvodů krajský úřad jako orgán státní správy lesů rozhodl o dočasném odnětí pozemků určených k plnění funkcí lesa.


## Poučení

Proti tomuto rozhodnutí se lze odvolat k Ministerstvu zemědělství podáním u Krajského úřadu Olomouckého kraje ve lhůtě do 15 dnů ode dne jeho doručení.

Lhůta pro podání odvolání se počítá ode dne následujícího po dni doručení písemného vyhotovení rozhodnutí, nejpozději však po uplynutí desátého dne ode dne, kdy bylo nedoručené a uložené rozhodnutí připraveno k vyzvednutí.

Odvolání jen proti odůvodnění rozhodnutí je nepřipustné. Odvolání musí obsahovat údaje o tom, v jakém rozsahu se rozhodnutí napadá, v čem je spatřován rozpor s právními předpisy nebo nesprávnost rozhodnutí nebo řízení, jež mu předcházelo.


Podané odvolání má odkladný účinek.

  
Odboru životního prostředí a zemědělství  
Krajského úřadu Olomouckého kraje

**Příloha:**  
Plán rekultivace

**Rozdělovník:**

Účastníci řízení dle § 27 odst. 1 správního řádu:

1. PUDIS, a.s., Podbabská 1014/20, 160 00 Praha 6, IČO 45272891
2. Obec Maletín, Starý Maletín 21, 789 01 Maletín, IČO 00302988
3. Lesy České republiky, s.p., Přemyslova 1106/19, 501 68 Hradec Králové, IČO 42196451
4. ÚSOVSKO a. s., č. p. 33, 789 73 Klopina, IČO 60793015
5. 
6. 
7. 
8. 
9. 
10. 

11. [REDACTED]
12. BIO TOP s.r.o., Nemanická 440/14, 370 10 České Budějovice, IČO 26114224
13. Obec Krchleby, č. p. 80, 789 01 Krchleby, IČO 00636029
14. Zábřežská lesní s.r.o., č. p. 115, 789 01 Lukavice, IČO 45193185
15. [REDACTED]
16. [REDACTED]
17. [REDACTED]
18. Arcibiskupství olomoucké, Wurmova 562/9, 779 00 Olomouc, IČO 00445151
19. Obec Mírov, č. p. 47, 789 01 Mírov, IČO 00635995
20. Město Mohelnice, U Brány 916/2, 789 85 Mohelnice, IČO 00303038
21. [REDACTED]

Na vědomí (v právní moci)


22. Celní úřad Olomouc, Sladkovského 37, 772 11 Olomouc, IČO 712 14 011
23. Státní fond životního prostředí, Wellnerova 7, 779 00 Olomouc, IČO 000 20 729
24. Ředitelství silnic a dálnic ČR, Na Pankráci 546/56, 140 00 Praha 4, IČO 65993390
25. Krajský úřad Pardubického kraje, odbor životního prostředí a zemědělství, Komenského nám. 125, 532 11 Pardubice, IČO 70892822

## Příloha - Plán rekultivace

Plochu **dočasného odnětí na všech dotčených k. ú.: na 4,5 roku (16064 m<sup>2</sup>) a do 1 roku (1749 m<sup>2</sup>)**, dle příloh-Zábor: PUPFL vynětí-dle LV, investor zalesní.

**Technická rekultivace** – odstraní se všechna zařízení staveniště a investor uvede plochy do původního stavu.

**Biologická rekultivace** – plochy budou zalesněny stanovištně vhodnými dřevinami dle hospodářských souborů. Na těchto malých plochách jsou hospodářské soubory (HS) 431, 433, 451, 451p. 2451, 453, 455, 456 a 457, které jsou v **cílovém HS 43 a 45** velmi blízké svou dřevinnou skladbou v převažujícím 4. lesním vegetačním stupni (LVS), v Lesní oblasti (LO)31-Českomoravské mezihorí. Cílová druhová skladba (základní), k zalesnění podle velikosti ploch bude: smrk (**SM**) **6**, buk (**BK**) **2**, jedle (JD) 1, modřín (**MD**) **1**. Budou použity vhodné sazenice ze 4. LVS: bukový. Dle celkové plochy 17813 m<sup>2</sup>, tj. 10688 m<sup>2</sup> SM, 3563 m<sup>2</sup> BK, 1781 m<sup>2</sup> JD a 1781 m<sup>2</sup> MD. Dle minimálních hektarových počtů prostokořenného sadebního materiálu: SM - 4 tis. ks, BK - 9 tis. ks, JD - 5 tis. ks., MD - 3 tis. ks. **K zalesnění na ploše 17813 m<sup>2</sup> tedy bude: 4275 ks SM, 3207 ks BK, 890 ks JD a 534 ks MD.**

Vypracoval  jako součást znaleckého posudku č. 583/15/2023, v Olomouci dne 11. 8. 2023.