

SMLOUVA O ZŘÍZENÍ VĚCNÉHO BŘEMENE - SLUŽEBNOSTI

Č. 109 13 611
IV-12-8010623

uzavřená k provedení ustanovení zákona č. 458/2000 Sb., o podmínkách podnikání a o výkonu státní správy v energetických odvětvích a o změně některých zákonů, ve znění pozdějších předpisů (dále jen „energetický zákon“) a v souladu s ustanoveními zákona č. 89/2012, občanský zákoník ve znění pozdějších předpisů (dále jen „občanský zákoník“)

Lesy České republiky, s.p.

se sídlem Přemyslova 1106/9, Nový Hradec Králové, 500 08 Hradec Králové

IČO: 42196451, DIČ: CZ42196451

zapsaný v Obchodním rejstříku vedeném Krajským soudem v Hradci Králové, oddíl AXII, vložka 540

zastoupený Ing. Janem Honsou, lesním správcem Lesní správy Ostrava, se sídlem Těšínská 993, 739 34 Šenov u Ostravy na základě Podpisového vzoru z 18.1.2016

uděleného Ing. Danielem Szórádem, Ph.D., generálním ředitelem

(dále jako „**obtížený**“) na straně jedné

a

ČEZ Distribuce, a.s.

se sídlem Děčín, Děčín 4 – Podmokly, Teplická 874/8, PSČ 405 02

IČ: 24729035, DIČ: CZ24729035

zapsána v obchodním rejstříku vedeném Krajským soudem v Ústí nad Labem, oddíl B vložka 2145

zastoupená: Tomášem Pippingerem, Manažerem útvaru Obnova DS na základě pověření ev.č.:

POV/OÚ/82/0102/2014 ze dne 9.4.2014

(dále jako „**oprávněný**“) na straně druhé

uzavírají níže uvedeného dne, měsíce a roku tuto

SMLOUVU O ZŘÍZENÍ VĚCNÉHO BŘEMENE-SLUŽEBNOSTI:

I.

Úvodní ustanovení

1. Obtížený prohlašuje, že má právo hospodařit s následujícími pozemky, jejichž vlastníkem je Česká republika:

Číslo parcely	Druh Pozemku	Způsob využití	Výměra v m ²	Výměra služebnosti dle GP v m ²	Katastrální území	LV	Obec
1522/4	Lesní pozemek	Lesní pozemek	36936	3162-591a/2016 = 962	Ráj	9	Karviná
1522/4	Lesní pozemek	Lesní pozemek	36936	3198-727/2016 = 1146	Ráj	9	Karviná

vše zapsáno u Katastrálního úřadu pro Moravskoslezský kraj, Katastrálního pracoviště Karviná, na LV č.9, pro obec Karviná, k.ú. Ráj (dále jen „**služebné pozemky**“).

Obtížený prohlašuje, že je oprávněn k uzavírání této smlouvy.

Pozemky jsou trvale omezeny rozhodnutím ze dne 9.11.2016 pod spis. zn. MMK/120103/2016 OSŽP/Sk, č.j. MMK/175753/2016, které nabylo právní moci dne 26.11.2016.

2. Oprávněný prohlašuje, že je ke dni uzavření této smlouvy provozovatelem distribuční soustavy „**Karviná, Černý les, SSKA, DTS, VNk, NNk**“ na území vymezeném licenci na distribuci elektřiny udělenou Energetickým regulačním úřadem pod číslem 121015583. Distribuční soustava je provozována ve veřejném zájmu. Oprávněný má povinnost zajišťovat spolehlivé provozování, obnovu a rozvoj distribuční soustavy na území vymezeném licenci, přičemž při výkonu licencované činnosti, pokud jí dojde k zatížení cizí nemovité věci, je povinen k této k té to nemovité věci zřídit věcné břemeno – služebnost podle energetického zákona, jako jeden z předpokladů pro plnění práv a povinností plynoucích z energetického zákona. Část distribuční soustavy „**Karviná, Černý les, SSKA, DTS, VNk, NNk**“ je umístěna i na výše uvedeném služebném pozemku (dále též „**Součást distribuční soustavy**“ nebo „**vedení**“).

II.

Předmět smlouvy

1. Obtížený touto smlouvou zřizuje ve prospěch oprávněného ke služebným pozemkům uvedeným v čl. I. této smlouvy věcné břemeno – služebnost spočívající v oprávnění:

- zřídit a provozovat na části služebného pozemku vedení - *nadzemní a zemní vedení VN v rámci stavby „Karviná, Černý les, SSKA, DTS, VNk, NNk“*

v rozsahu vymezeném geometrickými plány č. **3162-591a/2016** a č. **3198-727/2016**, vypracovanými Ing. Milanem Lyčkou a schválenými KÚ pro Moravskoslezský kraj, KP Karviná, které jsou nedílnou součástí této smlouvy (dále jen „**věcné břemeno**“).

2. Oprávněný se zavazuje věcné břemeno dle této smlouvy vykonávat na služebných pozemcích **pouze v rozsahu stanoveném geometrickými plány** uvedenými v čl. II. odst.1.

Výkon oprávnění z věcného břemene nad rámec vymezený geometrickými plány je možný pouze s předchozím písemným souhlasem obtíženého. Oprávněný bere na vědomí, že obtížený není povinen takový souhlas udělit. Pro případ porušení této povinnosti oprávněného se tento zavazuje zaplatit obtíženému smluvní pokutu ve výši 10.000,- Kč nebo je obtížený oprávněn od této smlouvy odstoupit. Právo obtíženého na náhradu škody tím není dotčeno. V případě, že souhlas udělen bude a dojde k rozšíření rozsahu oprávnění vyplývajícího z věcného břemene, pak se oprávněný zavazuje zaplatit za takové rozšíření obtíženému náhradu, a to na základě vzájemné dohody smluvních stran. Nedojde-li k takové dohodě, pak se oprávněný zavazuje obtíženému zaplatit náhradu ve výši dle znaleckého posudku vypracovaného soudním znalcem vybraným obtíženým.

3. Věcné břemeno dle této smlouvy se zřizuje na dobu existence licence k provozování distribuční soustavy ve výše uvedeném katastrálním území udělené oprávněnému (nebo jeho právním nástupcům ve smyslu § 1302 odst. 2 občanského zákoníku). Na dobu trvání věcného břemene nemá vliv vydání nové licence totožného obsahu oprávněnému po uplynutí platnosti předchozí nebo převod nebo přechod závodu či jeho části zabývající se shora uvedenou licencovanou činností na jinou osobu. Oprávněný je povinen zánik licence znamenající zánik licencované činnosti oprávněného oznámit písemně obtíženému ve lhůtě do 30 dnů od data zániku licence. Pro případ porušení této povinnosti oprávněného se tento zavazuje zaplatit obtíženému smluvní pokutu ve výši 10.000,- Kč.
4. Oprávněný práva z věcného břemene dle této smlouvy přijímá a obtížený je povinen jejich výkon strpět.

III.

Úplata

1. Smluvní strany ujednaly, že služebnost dle této smlouvy se zřizuje úplatně. Oprávněný se zavazuje zaplatit obtíženému jednorázovou úplatu 140,- Kč za m², tj. 2108 m² za úplatu 295 120,- Kč (slovy: Dvěstědevadesátpěttisícstodvacet korun českých). K takto ujednané úplatě bude připočtena daň z přidané hodnoty ve výši stanovené platnými a účinnými předpisy o dani z přidané hodnoty pro dané období.
2. Oprávněný se zavazuje zaplatit obtíženému úplatu dle odst. 1. tohoto článku na základě daňového dokladu (faktury) vystaveného obtíženým, a to ve prospěch účtu obtíženého uvedeného v záhlaví této smlouvy. Dnem uhrazení se rozumí den připsání úplaty ve prospěch účtu obtíženého. Obtížený je oprávněn daňový doklad (fakturu) vystavit po oboustranném podpisu a doručení originálu této smlouvy.
3. Oprávněný se současně zavazuje uhradit úplatu dle tohoto článku nejpozději do 45 dnů ode dne vystavení řádného daňového dokladu (faktury), když dnem uskutečnění zdanitelného plnění se rozumí den vystavení faktury a předmětná faktura musí být vystavena na ČEZ Distribuce, a.s., Děčín, Děčín IV-Podmokly, Teplická 874/8, PSČ 405 02 s doručovací adresou_ČEZ Distribuce, a. s., 28. října 3123/152, 709

02 Ostrava. Faktura bude obsahovat, mimo jiné, č. smlouvy „oprávněného“ totožné s uvedením č. smlouvy v záhlaví.

4. Pro případ prodlení s úhradou úplaty dle tohoto článku ve prospěch obtíženého se oprávněný zavazuje zaplatit dále obtíženému smluvní pokutu ve výši 0,05% z dlužné částky za každý i započatý den prodlení. Právo obtíženého na náhradu škody tím není dotčeno. Bude-li prodlení s úhradou úplaty i přes opakovanou výzvu od obtíženého delší než 10 dní, je obtížený oprávněn od této smlouvy odstoupit.
5. Pokud k datu uskutečnění zdanitelného plnění budou u obtíženého naplněny podmínky ustanovení § 106a zákona č. 235/2004 Sb., o dani z přidané hodnoty, ve znění pozdějších předpisů (dále jen „ZodPH“), je oprávněný oprávněn postupovat podle ustanovení § 109a ZodPH, tj. zvláštním způsobem zajištění daně. V takovém případě je oprávněný oprávněn uhradit část svého finančního závazku, tedy část sjednané úplaty za zřízení věcného břemene, ve výši vypočtené daně z přidané hodnoty nikoliv na bankovní účet obtíženého, ale přímo na bankovní účet příslušného správce daně. Tímto bude finanční závazek oprávněného vůči obtíženému v části vypočtené výše daně z přidané hodnoty vyrovnán.
6. V případě zrušení služebnosti se oprávněný současně zavazuje poskytnout obtíženému veškerou potřebnou součinnost za účelem výmazu zrušené služebnosti z katastru nemovitostí. V opačném případě se oprávněný zavazuje zaplatit obtíženému smluvní pokutu ve výši 8000,- Kč. Právo obtíženého na náhradu škody tím není dotčeno.

IV.

Práva a povinnosti smluvních stran

1. Oprávněný není oprávněn zřídit na služebném pozemku jakékoli stavby bez předchozího písemného souhlasu obtíženého, s výjimkou součástí distribuční soustavy.
2. Oprávněný se zavazuje užívat služební pozemky a vykonávat oprávnění z věcného břemene za dodržení podmínek této smlouvy. V opačném případě je obtížený oprávněn od této smlouvy odstoupit.
3. Obtížený neodpovídá za jakékoli újmy vzniklé na služebném pozemku v důsledku výkonu práv z věcného břemene oprávněným či třetími osobami. Oprávněný se naopak zavazuje nahradit obtíženému veškeré případné újmy, které vzniknou v souvislosti s výkonem oprávnění z věcného břemene dle této smlouvy.
4. Oprávněný se zavazuje při výkonu oprávnění z věcného břemene dle této smlouvy co nejvíce šetřit práv obtíženého.
5. Oprávněný se zavazuje udržovat služební pozemek v rozsahu věcného břemene, případně ochranného pásma, je-li to z povahy vedení nutné, a trasu vedení (včetně zařízení) ve stavu odpovídajícím požadavkům příslušných právních předpisů, a to na vlastní náklad. Oprávněný se dále zavazuje zaplatit obtíženému veškeré náklady v souvislosti se směrovým kácením včetně nákladů s tímto souvisejících. Pro případ nedodržení povinnosti oprávněného dle první a druhé věty tohoto odstavce, je oprávněn údržbu nebo směrové kácení provést, popř. zajistit jejich provedení, obtížený na náklad oprávněného, o čemž bude obtížený oprávněného informovat, a to nejméně 30 dnů před zahájením prací. Oprávněný se tak pro tento případ zavazuje obtíženému rovněž zaplatit veškeré náklady v souvislosti s plněním povinností za oprávněného takto vzniklé.
6. Oprávněný se zavazuje oznámit obtíženému předem vstup na služební pozemek spojený se zásahem do služebných pozemků a/nebo vstup na neveřejně přístupné služební pozemky, a to nejméně 48 hod. předem, s výjimkou havarijního stavu. V případě havarijního stavu se oprávněný zavazuje o vstupu na služební pozemky obtíženého informovat bezodkladně po tomto vstupu, nejpozději však do 48 hod. od vstupu. Oprávněný se zavazuje po skončení prací uvést vždy služební pozemek do původního stavu v souladu s účelem jejich užívání, a to výlučně na svůj náklad. V případě vstupu bude o tomto pořízen písemný záznam, jehož součástí bude popis stavu, v jakém jsou služební pozemky předávány obtíženému (popř. nájemci). Pro případ, že ze strany oprávněného nedojde k uvedení služebných pozemků do původního stavu v souladu s účelem jejich užívání, je obtížený oprávněn takto učinit, resp. zajistit, sám na náklad oprávněného.
7. Pro případ dotčení trasy vedení z důvodů na straně obtíženého, zejména v souvislosti se stavebními pracemi (stavbou) a jinými činnostmi, které by mohly vedení ohrozit, se oprávněný zavazuje, bude-li to technicky možné a nedojde-li k ohrožení života, zdraví, majetku nebo bezpečnosti provozu vedení, obtíženému poskytnout potřebný souhlas včetně nezbytných podmínek pro realizaci záměru obtíženého, pokud prokáže nezbytnost umístění záměru v ochranném nebo bezpečnostním pásmu vedení, a to nejpozději do 30 dnů od obdržení žádosti obtíženého.
8. Oprávněný vede dokumentaci vztahující se k věcnému břemeni a na vyžádání ji poskytne obtíženému. Za dokumentaci se považují především dokumenty o poloze a typu vedení.
9. Po zániku věcného břemene dle této smlouvy je oprávněný povinen uvést služební pozemek do původního stavu v souladu s účelem jejich užívání, a to na svůj náklad.

10. Veškeré náklady na zachování, opravy a údržbu služebních pozemků, v rozsahu věcného břemene nebo v rozsahu, v jakém je omezeno užívání služebního pozemku obtíženým z důvodu ochrany vedení, či staveb se na nich nacházejících ponese a bude provádět oprávněný na svůj náklad. Pro případ, že oprávněný takto neučiní, a to ani v přiměřené lhůtě stanovené písemně obtíženým, je obtížený oprávněn provést taková potřebná jednání sám, popř. zajistit jejich provedení třetí osobou, o čemž bude obtížený oprávněného před zahájením prací informovat; v takovém případě je oprávněný povinen náklady s takovým provedením vzniklé obtíženému uhradit v plné výši.

V.

Vklad do katastru nemovitostí

1. Obtížený a oprávněný berou na vědomí, že věcné břemeno dle této smlouvy vznikne vkladem do katastru nemovitostí.
2. Smluvní strany ujednaly, že návrh na vklad věcného břemene dle této smlouvy do katastru nemovitostí podá oprávněný, a to bezodkladně po uhrazení úplaty dle článku III. této smlouvy.
3. Poplatek spojený s návrhem na vklad věcného břemene dle této smlouvy jde k tíži oprávněného.
4. Veškeré náklady vzniklé v souvislosti s touto smlouvou jdou k tíži oprávněného.
5. Pro případ, že by tato smlouva byla nebo se stala z jakéhokoliv důvodu neplatnou nebo nezpůsobilou k provedení vkladu věcného břemene ve prospěch oprávněného nebo v případě, že by nedošlo k zápisu věcného břemene ve prospěch oprávněného dle této smlouvy do katastru nemovitostí z jiného důvodu, zavazují se tímto smluvní strany uzavřít bez zbytečného odkladu novou bezvadnou smlouvu o zřízení věcného břemene ke služebním pozemkům, jejíž obsah bude v podstatných náležitostech, po odstranění zjištěných vad, odpovídat obsahu této smlouvy.

VI.

Criminal compliance doložka

1. Smluvní strany níže svým podpisem stvrzují, že v průběhu vyjednávání o této Smlouvě vždy jednaly a postupovaly čestně a transparentně, a současně se zavazují, že takto budou jednat i při plnění této Smlouvy a veškerých činnostech s ní souvisejících.
2. Smluvní strany se dále zavazují vždy jednat tak a přijmout taková opatření, aby nedošlo ke vzniku důvodného podezření na spáchání trestného činu či k samotnému jeho spáchání (včetně formy účastenství), tj. jednat tak, aby kterékoli ze smluvních stran nemohla být přičtena odpovědnost podle zákona č. 418/2011 Sb., o trestní odpovědnosti právnických osob a řízení proti nim nebo nevznikla trestní odpovědnost fyzických osob (včetně zaměstnanců) podle trestního zákoníku, případně aby nebylo zahájeno trestní stíhání proti kterékoli ze smluvních stran, včetně jejich zaměstnanců podle platných právních předpisů.
3. Druhá smluvní strana prohlašuje, že se seznámila se zásadami, hodnotami a cíli Criminal compliance programu Lesů České republiky, s.p. (viz www.lesycr.cz), (dále jen „CCP LČR“), zejména s Kodexem CCP LČR, Protikorupčním programem LČR a Etickým kodexem zaměstnanců LČR, včetně všech jejich příloh. Druhá smluvní strana se při plnění této Smlouvy zavazuje po celou dobu jejího trvání dodržovat zásady a hodnoty CCP LČR, pokud to jejich povaha umožňuje.
4. Smluvní strany se dále zavazují navzájem si neprodleně oznámit důvodné podezření ohledně možného naplnění skutkové podstaty jakéhokoli z trestných činů, zejména trestného činu korupční povahy, a to bez ohledu a nad rámec případné zákonné oznamovací povinnosti; obdobné platí ve vztahu k jednání, které je v rozporu se zásadami vyjádřenými v tomto článku.

VII.

Závěrečná ustanovení

1. Pokud není v této smlouvě ujednáno jinak, řídí se vztahy mezi smluvními stranami příslušnými obecně platnými právními předpisy, zejména občanským zákoníkem ve znění pozdějších předpisů.
2. Pro platnost této Smlouvy je v souladu se Statutem LČR, zákonem o státním podniku, zákonem o lesích, nutný písemný souhlas Ministerstva zemědělství ČR, které rovněž vykonává jménem státu funkci zakladatele propachtovatele (dále jen „Zakladatel“) ve smyslu: ustanovení § 17 odst. 2 zákona č. 77/1997 Sb., o státním podniku, ve znění pozdějších předpisů

Zakladatel udělil:

písemný souhlas s nakládáním s určeným majetkem ve smyslu ustanovení § 17 odst. 2 zákona č.

77/1997 Sb., o státním podniku, ve znění pozdějších předpisů, pod č.j.: 73486/2016-MZE-133221
ze dne 11.1.2017


3. Tato smlouva nabývá platnosti a účinnosti dnem jejího podpisu oběma smluvními stranami.
4. Obtížený je oprávněn zveřejnit Smlouvu a její dodatky včetně metadat v rozsahu a způsobem dle zákona č. 340/2015 Sb., o zvláštních podmínkách účinnosti některých smluv, uveřejňování těchto smluv a o registru smluv (zákon o registru smluv), příp. dle zákona č. 134/2016 Sb. o zadávání veřejných zakázek. Zveřejnění zajistí obtížený. Oprávněný je se zveřejněním Smlouvy včetně metadat srozuměn.
5. V případě změny identifikačních údajů smluvních stran se tyto zavazují vzájemně se o této skutečnosti bez zbytečného odkladu písemně informovat.
6. Tuto smlouvu lze měnit a doplňovat pouze písemnými vzestupně číslovanými dodatky podepsanými oběma smluvními stranami.
7. Tato smlouva je vyhotovena v počtu 3 stejnopisů, z nichž po 1 jejím vyhotovení obdrží každá ze smluvních stran, 1 vyhotovení je pak určeno pro potřeby katastrálního úřadu.
8. Smluvní strany prohlašují, že si tuto smlouvu přečetly a na důkaz správnosti a souhlasu připojují prosty omylu své vlastnoruční podpisy.
9. Nedílnou součástí této smlouvy jsou tyto přílohy:
 - geometrické plány pro vyznačení rozsahu věcného břemene

Obtížený:


v ŠENOVĚ, dne 31-07-2017

Oprávněný:

v Děčíně, dne 11.7.2017



Lesy České republiky, s.p.,
Ing. Jan Honsa
lesní správce



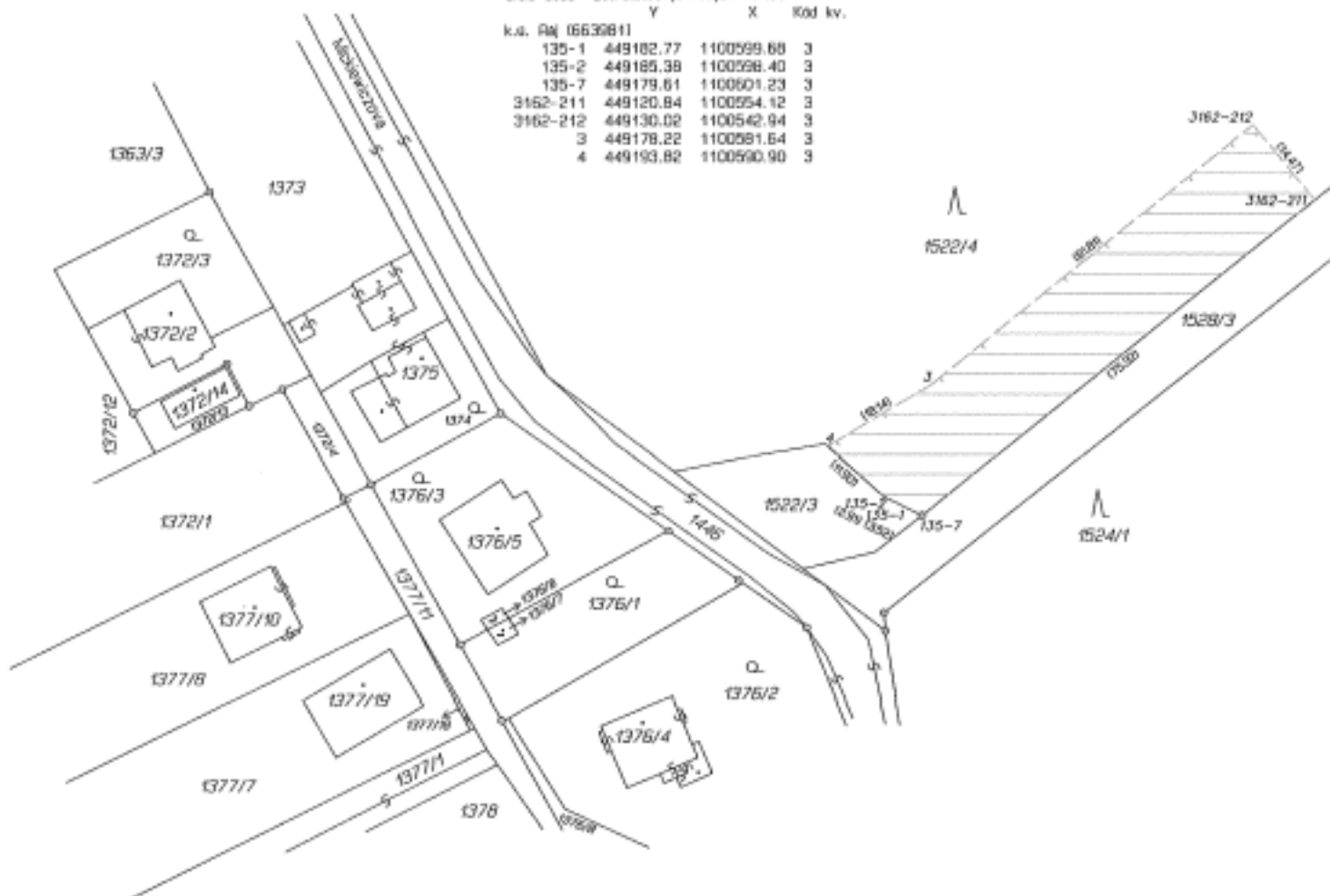
ČEZ Distribuce, a.s.
Tomáš Pippingeř
Manažer útvaru Obnova DS

VÝKAZ DOSAVIDNÍHO A NOVÉHO STAVU ÚDAJŮ KATASTRU NEMOVITOSTÍ														
Dosavidní stav				Nový stav										
Dosažení pozemku parc. číslo	Výměra parcely		Druh pozemku	Dosažení pozemku parc. číslo	Výměra parcely		Druh pozemku	Typ stavby	Způsob využití	Způsob využití	Porovnání se stavem evidence právních vztahů			
	ha	m ²	Způsob využití		ha	m ²	Způsob využití	Číslo listu vlastnický			Dle přehledu z pozemku označeného v katastru nemovitostí	Číslo listu vlastnický	Výměra dílu	Dosažení dílu
		ha	m ²			ha	m ²				ha	m ²		
1522/4											1522/4		9	

Druh věcného břemene : díle listů
 Oprávnění : díle listů

Seznam souřadnic (S-JTSK)
 Oslo bodu Souřadnice pro zápis do KN

	Y	X	Kód kv.
k.ú. Raj 06630811			
135-1	449182.77	1100599.68	3
135-2	449185.38	1100598.40	3
135-7	449179.61	1100601.23	3
3162-211	449120.84	1100554.12	3
3162-212	449130.02	1100542.94	3
3	449178.22	1100581.64	3
4	449193.82	1100590.90	3



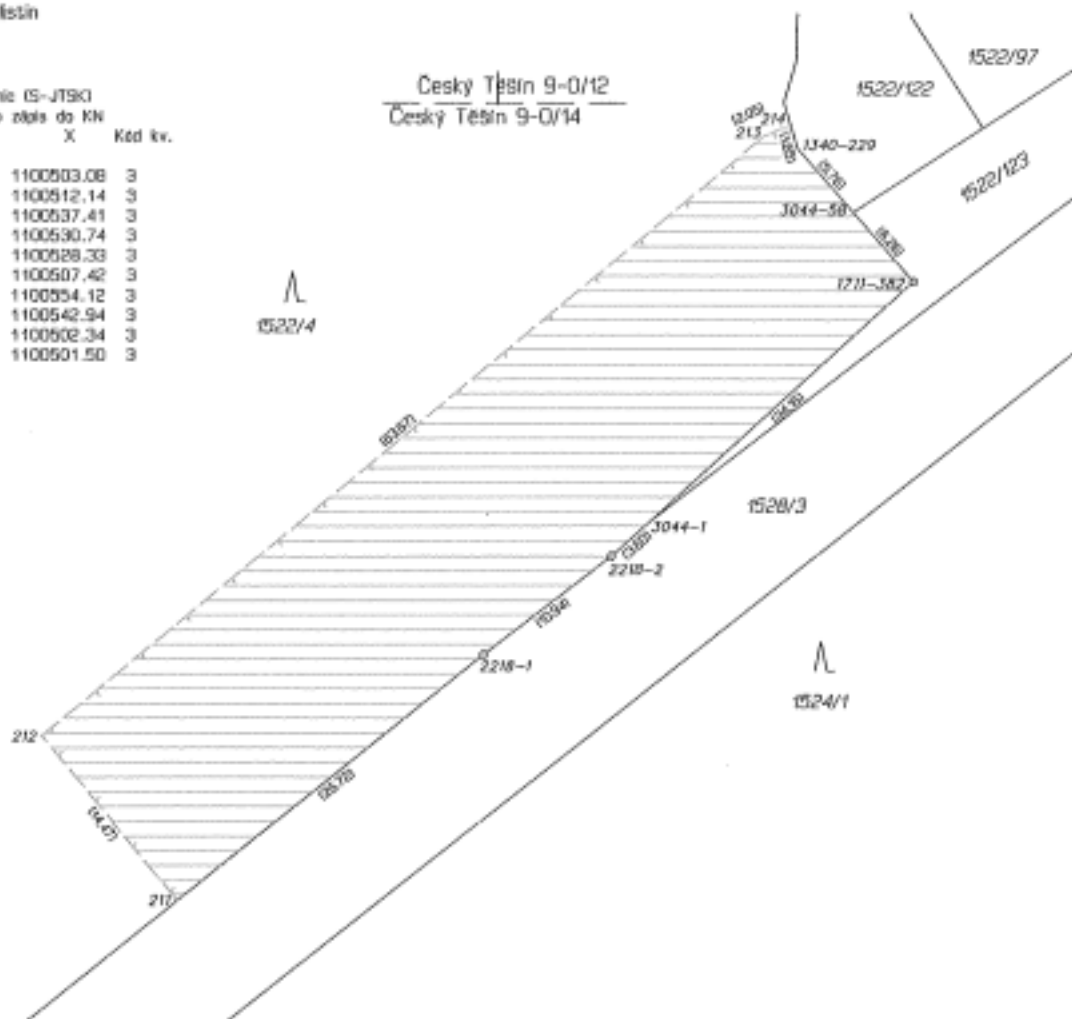
GEOMETRICKÝ PLÁN pro vymezení rozsahu věcného břemene k části pozemku	Geometrický plán ověřit úředně oprávněný zeměměřičský úřad:	Strojopis ověřit úředně oprávněný zeměměřičský úřad:
		Jméno, příjmení: Ing. Milan Lyčka
	Číslo podkladů seznamu úředně oprávněných zeměměřičských úřadů: 1396/95	Číslo podkladů seznamu úředně oprávněných zeměměřičských úřadů: 1396/95
	Dne: 26. září 2016 Oslo: 257/2016	Dne: 3. října 2016 Oslo: 1300/2016
	Náležitosti a přesnosti odpovídá právním předpisům.	Tento strojopis odpovídá geometrickému plánu v elektronické podobě uložení v dokumentaci katastrálního úřadu.
Vyhotovitel: Ing. Milan LYČKA-LYGE0 IČ: 40272603 nan.Svatopluka Čecha 732/1, Ostrava tel: 59637008, www.lyged.cz	Katastrální úřad souhlasí s odřizováním parcel	Úředně ověřený strojopis geometrického plánu v listinné podobě.
Číslo plánu: 3198-727/2016	Katastrální úřad pro Moravskoslezský kraj Katastrální pracoviště Karviná Ing. Petr Bannert PGP-1184/2016-803 2016.09.30 11:56:54 CEST	
Okres: Karviná		
Obec: Karviná		
Kat. území: RAJ		
Mapový list: Český Těšín 9-0/14		
Dosažení vlastnických pozemků bylo poskytnuta nožnost, seznamík se v terénu s průběhem souřadnicových svých hranic které byly označeno předloženým způsobem		

VÝKAZ DOSAVALNÍHO A NOVÉHO STAVU ÚDAJŮ KATASTRU NEMOVITOSTÍ																
Dosavadní stav				Nový stav												
Číslo pozemku parc. číslo	Výměra parcely		Druh pozemku	Číslo pozemku parc. číslo	Výměra parcely		Druh pozemku	Typ stavby	Způsob využití	Způsob využití	Provedení se stavem evidence právních vztahů					
	ha	m ²			ha	m ²					Okraj předstíhání z pozemku sousedního v katastru nemovitosti	Číslo listu vlastnictví	Výměra dílu		Číslo dílu	
1522/4											1522/4	9				

Druh věcného břemene : díl listů
 Oprávnění : díl listů

Seznam souřadnic IS-JTSK
 Disko bodu Souřadnice pro zřetězení do KN

Kód kv.	Y	X
1340-229	449078.62	1100503.08
1711-362	449070.72	1100512.14
2218-1	449099.99	1100537.41
2218-2	449091.32	1100530.74
3044-1	449088.65	1100528.33
3044-58	449074.83	1100507.42
211	449120.84	1100554.12
212	449130.02	1100542.94
213	449080.97	1100502.34
214	449079.10	1100501.50



GEOMETRICKÝ PLÁN pro vymezení rozsahu věcného břemene k část pozemku	Geometrický plán ověřil úřední oprávněný zeměměřičský inženýr:		Stavěný ověřil úřední oprávněný zeměměřičský inženýr:	
		Jméno, příjmení:	Ing. Milan Lyčka	Jméno, příjmení:
	Číslo políčky seznamu úředně oprávněných zeměměřičských inženýrů:	1396/95	Číslo políčky seznamu úředně oprávněných zeměměřičských inženýrů:	1396/95
	Dne:	16. května 2016	Dne:	24. května 2016
		Dne:		Dne:
	Náležitosti a přenesení odpovědi přenesl předstátní.		Testa stejnopisů odpovědi geometrickému plánu v elektronické podobě učiněná v dokumentaci katastrálního úřadu.	
Vyhotovitel:	Ing. MILEN LYČKA-LYGED IČ 40272613 nan.Svatopluka Čecha 732/1, Ostrava tel. 596137008, www.lyged.cz		Katastrální úřad souhlasil s ovlivněním parcel.	
Číslo plánu:	3152-591a/2016		Katastrální úřad pro Moravskoslezský kraj Katastrální pracoviště Karviná Bc. Bohunka Filová PGP-589/2016-803 2016.05.19 12:41:36 CEST	
Okres:	Karviná			
Obec:	Karviná			
Kat. území:	Říč			
Mapový list:	DKM			
Dosavadní vlistování pozemků bylo poskytnuta možností seznámit se v terénu s průběhem navrhovaných nových hranic které byly označeny předepsaným způsobem			Datum elektronického poskytnutí plánu v listinné podobě:	