

**MĚSTSKÝ ÚŘAD SLAVKOV U BRNA**  
Odbor stavebního úřadu, územního plánování a životního prostředí

Palackého náměstí 65, 684 01 Slavkov u Brna

\*musvvp20v00p7v\*

VÁŠ DOPIS ZN.:

ZE DNE:

ČJ.: SU/51404-20/ 11651-2020/KAM [ ]

VYŘIZUJE:

TEL.:

FAX:

E-MAIL:

DATUM: 01.09.2020

**Rozhodnutí o dočasném odnětí pozemků určených k plnění funkcí lesa – „Sondy Ždánice 14 a 55“**

**Účastníci řízení podle § 27 odst. 1 správního řádu:**

- MND a. s., Úprkova 807/6, 695 01 Hodonín IČ 28483006
- Lesy České republiky, s. p., Přemyslova 1106/19, Nový Hradec Králové, 500 08 Hradec Králové IČ 42196451

## ROZHODNUTÍ

Městský úřad Slavkov u Brna, oddělení životního prostředí, jako orgán státní správy lesů, příslušný podle ust. § 66 odst. 1 zákona č. 128/2000 Sb., o obcích, v platném znění, podle ust. § 47 odst. 1 písm. a) , ust. § 48 odst. 1 písm. d) zákona č. 289/1995 Sb., o lesích, ve znění pozdějších předpisů (dále jen „lesní zákon“), v souladu se zákonem č. 500/2004 Sb., správní řád, ve znění pozdějších předpisů (dále jen „správní řád“),

### 1. povoluje

podle ust. § 13 odst. 1 lesního zákona žadateli, společnosti MND a. s., Úprkova 807/6, 695 01 Hodonín IČ: 28483006 dočasné odnětí pozemků určených k plnění funkcí lesa (části) p. č. 1381 (0,0052 ha), 1382 (0,1014 ha) – označení sonda ZD 14 a pozemků p. č. 1377/1 (0,0154 ha), 1411 (0,0600 ha) – označení sonda ZD 55 v k. ú. Heršpice a to na dobu od 01.01.2021 do 31.12.2049. Jedná se o dočasné odnětí PUPFL potřebného pro pracovní plochy stávajících sond ZD 14 a 55 v souvislosti s pokračující těžební činností

### 2. stanovuje

podle ust. § 16 odst. 2 písm. f) lesního zákona žadateli tyto podmínky v zájmu ochrany pozemků určených k plnění funkcí lesa:

- a) dodržovat základní povinnosti ochrany pozemků určených k plnění funkcí lesa uvedené v § 13 lesního zákona,
- b) řádně vytyčit a vyznačit hranice pozemků nebo jejich částí odňatých plnění funkcí lesa,
- c) přilehlé pozemky určené k plnění funkcí lesa nebudou ani částečně využívány k dočasnému ukládání stavebních materiálů a otáčení těžké mechanizace,
- d) činnost provádět tak, aby nedošlo k poškození okolních porostů s využitím technologií minimalizující dopady na životní prostředí,
- e) při vzniku případných škod na lese bezprostředně činit potřebná opatření k jejich minimalizaci,
- f) respektovat vyjádření LČR, s. p., LZ Židlochovice k dočasnému odnětí č. j. LCR004/005835/2020 ze dne 30.03.2020

### 3. stanovuje

podle ust. § 17 odst. 1 lesního zákona **poplatek za odnětí**, který je povinen žadatel, společnost MND a. s., Úprkova 807/6, 695 01 Hodonín IČ: 28483006 zaplatit u dočasného odnětí za období 01.01.2021 až 31.12.2049 ve výši **929,43,- Kč** (slovy:devětsetdvacetdévětikorunačtyřicettřihaléřů), splatný do 31.12. každého

roku v němž odnětí trvá.

Poplatek se platí na účet Celního úřadu pro Jihomoravský kraj, Koliště 17, 602 00 Brno 2, na číslo účtu 8758-17721621/0710, var. symbol 28483006.

Konstantní symbol pro bezhotovostní platby: 1148

Konstantní symbol pro platby poštovní poukázkou: 1149

Příjemci poplatku jsou:

- a) Státní fond životního prostředí ve výši 60% z poplatku
- b) Obec Heršpice, v jejíž katastrálním území došlo k odnětí, ve výši 40% z poplatku.

Výše poplatku v členění podle příjemců a let:

Období	Příjemci poplatku		Celkem (Kč)
	Státní fond životního prostředí	Obec Heršpice	
01.01.2021-31.12.2049 každoročně	██████████	██████████	██████████

#### 4. neschvaluje

podle ust. § 16 odst. 2 písm. c) lesního zákona plán rekultivace pozemků předložený žadatelem

#### 5. stanovuje

v zájmu účelnosti a zabezpečení provedení rekultivace pozemků určených k plnění funkcí lesa plán rekultivace pro sondy s označením „Sondy Ždánice 14 a 55“ tak, jak je uvedeno v příloze č. 1, která je nedílnou součástí tohoto rozhodnutí.

#### Odůvodnění

Rozhodnutí o odnětí pozemků plnění funkcí lesa je výjimkou ze zákazu využívat tyto pozemky k jiným účelům podle ust. § 13 odst. 1 lesního zákona.

Podáním ze dne 04.08.2020, čímž bylo dle ust. § 44 správního řádu zahájeno řízení o žádosti, navrhla společnost MND a. s., Úprkova 807/6, 695 01 Hodonín IČ 28483006 vydání rozhodnutí o dočasném odnětí pozemků určených k plnění funkcí lesa, částí pozemků p. č. 1381 (0,0052 ha), 1382 (0,1014 ha), 1377/1 (0,0154 ha), 1411 (0,0600 ha) v k. ú. Heršpice a to od 01.01.2021 do 31.12.2049 pro plochy sond s označením Ždánice 14 a 55. Jedná se o dočasně odnětí PUPFL potřebného pro pracovní plochy stávajících sond ZD 14 a 55 v souvislosti s pokračující těžební činností.

Pro výše uvedené správní řízení má správní orgán k dispozici kromě vlastní žádosti tyto podklady: vyjádření LČR, s. p., LZ Židlochovice, informace o pozemcích z KN, plnou moc, znalecký posudek ev. č. 1564-78-2020 obsahující výpočet poplatku za odnětí, výpočet výše újmy, evidenční údaje o pozemcích a návrh plánu rekultivace.

Správní orgán dnem 19.08.2020 všem známým účastníkům řízení oznámil zahájení řízení ve věci dočasně odnětí PUPFL a současně usnesením stanovil lhůtu 5 dnů ode dne doručení oznámení o zahájení správního řízení a usnesení, ve které má účastník řízení možnost vyjádřit se ke shromážděným podkladům popř. navrhnout další důkazy, podklady pro rozhodnutí, zdůvodnění.

Vlastníkem pozemků p. č. 1381, 1382, 1377/1, 1411, LV č. 924 v k. ú. Heršpice je Česká republika, právo hospodařit s majetkem státu přísluší Lesům České republiky, s. p., Přemyslova 1106/19, Nový Hradec Králové, 50008 Hradec Králové IČ 42196451.

Žádost byla doložena přílohami podle vyhlášky č. 77/1996 Sb., o náležitostech žádosti o odnětí nebo omezení a o podrobnostech o ochraně pozemků určených k plnění funkcí lesa, tj. mimo jiné i souhlasem subjektu, který má právo hospodařit s majetkem státu (Lesy České republiky, s. p., Přemyslova 1106/19, Nový Hradec Králové, 50008 Hradec Králové IČ 42196451, LZ Židlochovice, Tyršova 1, 667 01 Židlochovice), který současně vykonává funkci odborného lesního hospodáře.

Platnost rozhodnutí o dočasném odnětí PUPFL zaniká podle ust. § 16 odst. 5 písm. a) lesního zákona uplynutím doby, na kterou bylo rozhodnutí vydáno. Případnou žádost o prodloužení doby platnosti rozhodnutí je nutno podat orgánu státní správy lesů, který rozhodnutí vydal, před uplynutím doby platnosti. K výše uvedeným pozemkům byla vydána rozhodnutí o dočasném odnětí č.j. ŽP/15155-20/1153-2012/Kam ze dne 28.08.2012 a rozhodnutí č.j. ZP/18237-15/3511-2015/Kam ze dne 11.08.2015. Doba platnosti obou odnětí

končí dnem 31.12.2020.

Městský úřad dal v souladu s ust. § 36 odst. 1 a 3 správního řádu účastníkům řízení možnost, aby se před vydáním rozhodnutí vyjádřili k jeho podkladům a stanovil k tomu v souladu s ust. § 39 odst. 1 správního řádu přiměřenou lhůtu 5 dnů. Ve stanoveném termínu pro navrhování důkazů a jiných návrhů se žádný účastník nevyjádřil.

K neschválení návrhu plánu rekultivace předloženého žadatelem uvádíme následující: samotný postup likvidačních prací stavby a zařízení vrtu není vůbec popsán, rekultivace spočívající jen v samotné skrývce a urovnání pláň je zcela nedostačující. Proto správní orgán stanovil v zájmu účelnosti a zabezpečení provedení rekultivace pozemků určených k plnění funkcí lesa plán rekultivace pro sondy s označením Ždánice 14 a 55 podle rekultivačních plánů navržených žadatelem v obdobných případech např. u sond Ždánice 56 a Kobeřice 7.

Výše poplatku za dočasné odnětí pozemků plnění funkcí lesa byla stanovena podle vzorce 1 uvedeného v příloze k lesnímu zákonu s použitím průměrné ceny dřeva stanovené Ministerstvem zemědělství pro rok 2020 ve výši 579 Kč.

$OLP = PP \cdot CD \cdot f$  (Kč/ha)

OLP - poplatek za odnětí lesních pozemků

PP - průměrná roční potenciální produkce lesů v ČR = 6,3 m<sup>3</sup> ha<sup>-1</sup>

CD - průměrná cena dřeva na odvozním místě pro rok 2020 = 579,- Kč/m<sup>3</sup>

f - faktor ekologické váhy lesa – les hospodářský = 1,4

$OLP = 6,3 \cdot 579 \cdot 1,4 = 5.106,78$  (Kč/ha/rok) \* 0,1820 ha = ██████████ Kč každoročně za období 01.01.2021 do 31.12.2049.

Na základě zhodnocení předložených podkladů dospěl správní orgán k závěru, že požadavek na dočasné odnětí části předmětných pozemků plnění funkcí lesa za účelem pokračování těžby ropy a plynu je ekonomicky a společensky důvodný a nebude mít další jiné negativní důsledky na plnění funkcí lesa.

Proto bylo rozhodnuto tak, jak je uvedeno ve výroku tohoto rozhodnutí.

#### Poučení

Proti tomuto rozhodnutí se lze podle § 81 odst. 1 správního řádu odvolat do 15 dnů ode dne jeho doručení ke Krajskému úřadu Jihomoravského kraje, odboru životního prostředí, Žerotínovo nám. 449/3, 601 82 Brno, a to podáním učiněným u oddělení životního prostředí Městského úřadu Slavkov u Brna, Palackého nám. 65, 684 01 Slavkov u Brna. Odvolání se podává v počtu 3 stejnopisů.

#### Rozdělovník:

Účastníci správního řízení (podle § 27 odst. 1 správního řádu (doporučeně do vlastních rukou)):

a) **Účastníci řízení podle § 27 odst. 1 správního řádu**

- MND a. s., Úprkova 807/6, 695 01 Hodonín IČ: 28483006 (DS)
- Lesy České republiky, s. p., Přemyslova 1106/19, Nový Hradec Králové, 500 08 Hradec Králové IČ: 42196451 (DS)

b) **Ostatní na vědomí (po nabytí právní moci)**

- Celní úřad pro Jihomoravský kraj, Koliště 17, 602 00 Brno 2 (DS)
- Státní fond životního prostředí, Šumavská 31, 612 54 Brno (DS)
- Obec Heršpice, Heršpice 91, 684 01 Slavkov u Brna (DS)

MěÚ Slavkov u Brna, OŽP (spis 1x)

**Přílohy:** č. 1 Plán rekultivace pozemků (sondy Ždánice 14 a 55)

## **Plán rekultivace pozemků (Ždánice 14 a 55)**

Dotčené území (dočasně odňaté plochy sond) budou rekultivovány společností MND, a.s. podle následujícího typového postupu:

Po likvidaci vlastních sond včetně přípojek k sondám a těžební technologie, bude dotčené území rekultivováno podle zákona č. 289/1995 Sb., o lesích a dle vyhlášky č. 77/1996 Sb. Časový průběh jednotlivých činností bude analogický s níže uvedeným popisem.

### **Technická rekultivace**

1. Odvoz silničních panelů a posypového materiálu z pracovní plochy u vrtu
2. Betonový sklep a základy budou mechanicky narušeny a odvezeny na skládku, příp. k drcení a recyklaci. Přitom budou vysbírány všechny kameny, odvezen štěrk a další materiál.
3. Betonový sklep sond bude v případě znečištění ropnými látkami očištěn propařovacím agregátem. Znečištěná voda ze sklepa sondy bude likvidována na odvodňovací stanici v Lužicích.
4. V případě, že zemina v okolí sondy bude znečištěna ropnými látkami, bude veškerá znečištěná zemina odstraněna.
5. Odvezená zemina a beton budou nahrazeny čistou nezávadnou zeminou. Zástupce LZ bude přizván ke kontrole provedených prací před navážením zeminy.
6. Terénní úpravy pozemku se provedou tak, aby plocha byla uvedena do původního stavu a navazovala plynule na okolní terén, příp. byla upravena dle požadavku zástupce vlastníka.
7. Na zájmové ploše se provede 1x hluboká orba, bránování příp. naorání brázd (po dohodě s odborným lesním hospodářem – vlastníkem).
8. Příjezdová cesta bude na základě předchozí dohody se zástupcem vlastníka zrekontrolována nebo její část upravena a ponechána jako příjezd k rekultivované ploše.
9. Při provádění prací je nutno dbát, aby nebyla ohrožena bezpečnost a zdraví osob, nebyla znečištěna povrchová a podzemní voda a nedošlo k poškození okolních porostů.

### **Biologická rekultivace**

Po řádném provedení technické rekultivace bude provedena biologická rekultivace. Tato slouží k obnovení biologické aktivity půdy a doplnění minerálních látek v půdě. Na základě požadavků a po dohodě s vlastníkem budou zajištěny práce sloužící k obnovení úrodnosti lesní půdy: např. přihnojování, zelené hnojení příp. postřik proti plevelům.

Zrekultivovaný pozemek bude písemně předán majiteli pozemku k opětovnému zalesnění dle aktuálně platného lesního hospodářského plánu.

### **Časový harmonogram prací**

Technická rekultivace může probíhat během celého roku. Zemní práce se budou provádět za vhodných klimatických podmínek. Technická rekultivace ploch sond bude trvat maximálně 2 měsíce a bude ukončena do termínu ukončení dočasného odnětí z PUPFL. Do tohoto termínu bude taktéž zajištěno provedení biologické rekultivace a pozemek protokolárně předán odbornému lesnímu hospodáři – vlastníku pozemku. Práce na biologické rekultivaci musí navázat plynule na provedenou technickou rekultivaci v závislosti na klimatických podmínkách.

## Doložka konverze na žádost do dokumentu v listinné podobě

Tento dokument v listinné podobě, který vznikl pod pořadovým číslem 612077\_000754 převedením z dokumentu obsaženého v datové zprávě, skládajícího se z 4 listů, se shoduje s obsahem dokumentu, jehož převedením vznikl.

Autorizovanou konverzí dokumentu se nepotvrzuje správnost a pravdivost údajů obsažených v dokumentu a jejich soulad s právními předpisy.

Obsah předložené datové zprávy k provedení autorizované konverze byl ve shodě se záznamy Informačního systému datových schránek. Tato datová zpráva s číslem 817632600 byla systémem přenesena dne 02.09.2020 v 07:07:21. Platnost datové zprávy byla ověřena dne 18.09.2020 v 08:37:50. Datová zpráva byla opatřena elektronickou značkou, zaručenou elektronickou pečetí založenou na certifikátu pro elektronickou pečeť vydaném kvalifikovaným poskytovatelem služeb vytvářejících důvěru, nebo uznávanou elektronickou pečetí. Údaje o elektronické značce nebo pečetí: číslo certifikátu 50 70 FD, certifikát byl vydán PostSignum Qualified CA 3, Česká pošta, s.p. [IČ 47114983] pro Informační systém datových schránek - produkční prostředí Ministerstva vnitra České republiky [IČ 00007064]. Elektronická značka nebo pečeť byla označena časovým razítkem. Datum a čas 02.09.2020 08:41:49, číslo kvalifikovaného časového razítka nebo kvalifikovaného elektronického časového razítka 01 40 71 47, časové razítko bylo vydáno PostSignum Qualified CA 5, Česká pošta, s.p..

Odesílající datová schránka:

Název: Město Slavkov u Brna

Adresa: Palackého náměstí 65, 68401 Slavkov u Brna, CZ

ID datové schránky: zrvbwe4

Typ uživatele: Nezištěno

Vstupní dokument obsažený v datové zprávě byl podepsán vícenásobným kvalifikovaným elektronickým podpisem a platnost kvalifikovaného elektronického podpisu byla ověřena dne 18.09.2020 v 08:37:57. Kvalifikovaný elektronický podpis byl shledán platným (dokument nebyl změněn) a ověření platnosti kvalifikovaného certifikátu pro elektronický podpis bylo provedeno vůči zveřejněnému seznamu zneplatněných certifikátů vydanému k datu 18.09.2020 05:23:12. Údaje o kvalifikovaném elektronickém podpisu č. 1: číslo kvalifikovaného certifikátu pro elektronický podpis 4F D3 1E, kvalifikovaný certifikát pro elektronický podpis byl vydán kvalifikovaným poskytovatelem služeb vytvářejících důvěru PostSignum Qualified CA 3, Česká pošta, s.p. [IČ 47114983] pro podepisující osobu [REDAKCE], 200, Město Slavkov u Brna [IČ 00292311]. Elektronický podpis nebyl označen časovým razítkem.

Vstupní dokument obsažený v datové zprávě byl označen samostatným kvalifikovaným časovým razítkem. Platnost kvalifikovaného časového razítka byla ověřena dne 18.09.2020 v 08:37:57. Údaje o časovém razítku č. 2: datum a čas 01.09.2020 14:32:49, číslo kvalifikovaného certifikátu pro časové razítko 01 40 71 42, časové razítko bylo vydáno kvalifikovaným poskytovatelem PostSignum Qualified CA 5, Česká pošta, s.p..

Vystavil: Česká pošta, s.p.

Pracoviště: Bučovice

Česká pošta, s.p. dne 18.09.2020

Jméno, příjmení a podpis osoby, která autorizovanou konverzi dokumentu provedla: [REDAKCE]

Otisk úředního razítka: [REDAKCE]

### Poznámka:

Kontrolu této doložky lze  
<https://www.czechpoint.cz/>

doložek přístupné způsobem umožňujícím dálkový přístup na adrese

## OBVODNÍ BÁŇSKÝ ÚŘAD V BRNĚ

č.j. SBS 38999/2010/001

V Brně dne 27.01.2011

### POTVRZENÍ O ZAEVIDOVÁNÍ ZMĚNY ORGANIZACE V EVIDENCI DOBÝVACÍCH PROSTORŮ

na základě žádosti organizace MND a.s., Úprkova 807/6, Hodonín, PSČ 695 01, IČ: 28483006, doložené výpisem z obchodního rejstříku, vedeného Krajským soudem v Brně, ze dne 01.12.2010, č. výpisu 40281/2010 podané na Obvodní báňský úřad v Brně dne 07.12.2010, č.j. SBS 38999/2010 bylo oznámeno následující: na základě Usnesení Krajského soudu v Brně čj. F 51056/2010-286 ze dne 10.11.2010 byla do obchodního rejstříku správními účinky ke dni 1. 12. 2010 zapsána fúze sloučením zanikajících společností MND a.s., se sídlem Hodonín, Úprkova 807/6, PSČ 695 01, IČ: 27732932, zapsané v obchodním rejstříku vedeném Krajským soudem v Brně, B.4926, Moravské naftové doly, a.s., se sídlem Hodonín, Úprkova 807/6, PSČ 695 01, IČ: 26288583, zapsané v obchodním rejstříku vedeném Krajským soudem v Brně, B.3760, a EUROPGAS a.s., se sídlem Praha 10, Vinohradská 1511/230, PSČ 100 00, IČ: 25572709, zapsané v obchodním rejstříku vedeném Městským soudem v Praze, B.6449 (dále jen „zanikající společnosti“) s nástupnickou společností ORTOKLAS a.s., se sídlem Hodonín, Úprkova 807/6, PSČ 695 01, IČ: 28483006, zapsanou v obchodním rejstříku vedeném Krajským soudem v Brně, B.6209, která současně převzala obchodní firmu zanikající společnosti MND a.s. Nástupnická společnost MND a.s., IČ: 28483006 (původně ORTOKLAS a.s.) tedy počínaje dnem 1. prosince 2010 vstupuje jako univerzální právní nástupce v plném rozsahu do všech práv, závazků a povinností zanikajících společností, přechází na ni veškeré obchodní jmění zanikajících společností, a rovněž plynule, bez přerušení a v plném rozsahu navazuje na dosavadní podnikatelskou činnost zanikajících společností, zejména zanikající společnosti MND a.s., IČ: 27732932. K žádosti organizace ze dne 01.12.2010, týkající se změny organizace MND a.s., se přeevidovává změna organizace u níže uvedených dobývacích prostorů na

**MND a.s.**  
695 01 Hodonín, Úprkova 807/6  
IČ: 28483006

Uvedená změna se týká těchto stanovených dobývacích prostorů:

Název dobývacího prostoru	Ev. číslo DP	Dotčené katastrální území	Obec
Břeclav	4 0086	Břeclav	Město Břeclav
Dambořice	4 0040	Dambořice	Obec Dambořice
Dambořice I	4 0054	Dambořice	Obec Dambořice
Dambořice II	4 0061	Dambořice	Obec Dambořice
Dolní Bojanovice IV	4 0126	Dolní Bojanovice	Obec Dolní Bojanovice
Dolní Bojanovice VI	4 0021	Dolní Bojanovice	Obec Dolní Bojanovice
		Josefov u Hodonína	Obec Josefov
		Prušánky	Obec Prušánky
		Starý Poddvorov	Obec Starý Poddvorov
Dubňany I	4 0120	Dubňany	Město Dubňany
Dubňany II	4 0121	Dubňany	Město Dubňany
Heršpice	4 0116	Heršpice	Obec Heršpice
Hrušky	4 0036	Hrušky	Obec Hrušky
		Kostice	Obec Kostice
		Lanžhot	Město Lanžhot
		Moravská Nová Ves	Městys Moravská Nová Ves
		Tvrdonice	Obec Tvrdonice
		Týnec na Moravě	Obec Týnec
		Dolní Bojanovice	Obec Dolní Bojanovice
		Josefov u Hodonína	Obec Josefov
		Mikulčice	Obec Mikulčice
		Prušánky	Obec Prušánky
Chvalkovice	4 0032	Chvalkovice	Obec Chvalkovice
		Nemochovice	Obec Nemochovice
		Švábenice	Městys Švábenice
		Nové Hvězdlice	Městys Hvězdlice
		Staré Hvězdlice	Městys Hvězdlice
Kloboučky	4 0080	Kloboučky	Město Bučovice
		Mouřínov	Obec Mouřínov
Kloboučky I	4 0094	Kloboučky	Město Bučovice
Kloboučky II	4 0095	Kloboučky	Město Bučovice
Kloboučky III	4 0096	Kloboučky	Město Bučovice
Kloboučky V	4 0098	Kloboučky	Město Bučovice
Kloboučky VI	4 0099	Kloboučky	Město Bučovice
Kloboučky VII	4 0100	Kloboučky	Město Bučovice
Kloboučky VIII	4 0101	Kloboučky	Město Bučovice
Kloboučky IX	4 0102	Kloboučky	Město Bučovice
		Ždánice	Město Ždánice
Krumvůř	4 0090	Krumvůř	Obec Krumvůř
Ladná	4 0077	Ladná	Obec Ladná
Ladná I	4 0078	Ladná	Obec Ladná
Lanžhot	4 0070	Lanžhot	Město Lanžhot
Lanžhot I	4 0010	Lanžhot	Město Lanžhot

Lužice I	4 0015	Lužice u Hodonina	Obec Lužice
		Mikulčice	Obec Mikulčice
Moravská Nová Ves I	4 0051	Moravská Nová Ves	Městys Moravská Nová Ves
Mouřínov	4 0081	Mouřínov	Obec Mouřínov
Mouřínov I	4 0082	Mouřínov	Obec Mouřínov
Mouřínov II	4 0104	Mouřínov	Obec Mouřínov
Mouřínov III	4 0105	Mouřínov	Obec Mouřínov
Mouřínov IV	4 0106	Mouřínov	Obec Mouřínov
Mouřínov V	4 0107	Mouřínov	Obec Mouřínov
Nevojice	4 0091	Nevojice	Obec Nevojice
		Lovčice u Kyjova	Obec Lovčice
		Ždánice	Město Ždánice
		Mouchnice	Obec Mouchnice
		Snovídky	Obec Snovídky
Nový Poddvorov	4 0124	Nový Poddvorov	Obec Nový Poddvorov
Poštorná II	4 0052	Poštorná	Město Břeclav
Poštorná III	4 0085	Poštorná	Město Břeclav
Poštorná IV	4 0119	Poštorná	Město Břeclav
Prušánky	4 0112	Prušánky	Obec Prušánky
Prušánky I	4 0122	Prušánky	Obec Prušánky
Prušánky II	4 0123	Prušánky	Obec Prušánky
Starý Poddvorov	4 0125	Starý Poddvorov	Obec Starý Poddvorov
Tvrdonice	4 0037	Tvrdonice	Obec Tvrdonice
		Hrušky	Obec Hrušky
		Kostice	Obec Kostice
Týnec	4 0030	Týnec	Obec Týnec
		Moravská Nová Ves	Městys Moravská Nová Ves
Uhřice u Kyjova	4 0088	Uhřice u Kyjova	Obec Uhřice
Újezd u Brna	4 0071	Újezd u Brna	Město Újezd u Brna
Valtice I	4 0055	Valtice	Město Valtice
Valtice III	4 0111	Valtice	Město Valtice
Velké Bílovice	4 0006	Velké Bílovice	Město Velké Bílovice
		Moravský Žižkov	Obec Moravský Žižkov
		Ladná	Obec Ladná
		Podivín	Město Podivín
		Prušánky	Obec Prušánky
		Čejkovice	Obec Čejkovice
Velké Bílovice I	4 0115	Velké Bílovice	Město Velké Bílovice
Vícemilice	4 0108	Vícemilice	Město Bučovice
Vlkoš	4 0059	Vlkoš u Kyjova	Obec Vlkoš
Vlkoš I	4 0060	Vlkoš u Kyjova	Obec Vlkoš
Vlkoš II	4 0067	Vlkoš u Kyjova	Obec Vlkoš
Vracov I	4 0056	Vracov	Město Vracov
Vracov II	4 0057	Vracov	Město Vracov
Vracov III	4 0058	Vracov	Město Vracov

Žarošice	4 0089	Žarošice	Obec Žarošice
Žarošice I	4 0110	Žarošice	Obec Žarošice
Ždánice	4 0035	Ždánice	Město Ždánice
Ždánice I	4 0092	Ždánice	Město Ždánice
Ždánice II	4 0109	Ždánice	Město Ždánice

Zaevidování změny dobývacích prostorů v evidenci dobývacích prostorů vedené OBÚ v Brně bylo provedeno v souladu s vydaným oprávněním pro organizaci MND a.s., vydané Obvodním báňským úřadem v Brně, pod č.j. SBS 39685/2010/01, dne 03.01.2011, které nabylo právní moci dne 17.01.2011.



**Rozdělovník:**

1. MND a.s., Úprkova 807/6, 695 01 Hodonín;
2. Město Břeclav, nám. T.G.Masaryka 3, 690 02 Břeclav;
3. Obec Dambořice, Dambořice č.p. 69, 696 35 Dambořice;
4. Obec Dolní Bojanovice, Hlavní 419, 696 17 Dolní Bojanovice;
5. Obec Hrušky, U zbrojnice 100, 691 56 Hrušky;
6. Obec Kostice, nám. Osvobození 445/14, 691 52 Kostice;
7. Město Lanžhot, Náměstí 177/2, 692 51 Lanžhot;
8. Městys Moravská Nová Ves, Dolní 230, 691 55 Moravská Nová Ves;
9. Obec Tvrdonice, nám. Míru 96/31, 691 53 Tvrdonice;
10. Obec Týnec, Náves 1, 691 54 Týnec;
11. Obec Josefov, Hlavní 131, 696 21 Josefov;
12. Obec Mikulčice, Mikulčice č.p. 245, 696 19 Mikulčice;
13. Obec Prušánky, Prušánky č.p.100, 696 21 Prušánky;
14. Obec Chvalkovice, Chvalkovice č.p. 61, 683 42 Chvalkovice;
15. Obec Nemochovice, Nemochovice č.p. 132, 683 33 Nemochovice;
16. Městys Švábenice, Švábenice č.p. 18, 683 23 Švábenice;
17. Městys Hvězdlice, Hvězdlice č.p. 72, 683 41 Hvězdlice;
18. Město Bučovice, Jiráskova 502, 685 01 Bučovice;
19. Obec Krumvíř, Krumvíř č.p. 184, 691 73 Krumvíř;
20. Obec Lužice, Česká 592/1, 696 18 Lužice;
21. Obec Mouřínov, Mouřínov č.p. 190, 685 01 Bučovice;
22. Obec Nevojice, Nevojice č.p. 33, 685 01 Bučovice;
23. Obec Starý Poddvorov, Starý Poddvorov č.p. 230, 696 16 Starý Poddvorov;
24. Obec Mutěnice, Masarykova 200, 696 11 Mutěnice;
25. Obec Uhřice, Uhřice č.p. 177, 696 34 Uhřice u Kyjova;

26. Město Újezd u Brna, Újezd u Brna č.p. 107, 664 53 Újezd u Brna;
27. Město Valtice, nám. Svobody 21, 691 42 Valtice;
28. Město Velké Bílovice, nám. Osvoboditelů 570, 691 02 Velké Bílovice;
29. Obec Moravský Žižkov, Bílovská 145, 691 01 Moravský Žižkov;
30. Město Podivín, Masarykovo nám. 20/180, 691 45 Podivín;
31. Obec Vlkoš, Vlkoš č.p. 95, 696 41 Vlkoš u Kyjova;
32. Město Vracov, nám. Míru 202, 696 42 Vracov;
33. Obec Žarošice, Žarošice č.p. 14, 696 34 Žarošice;
34. Město Ždánice, Městečko 787, 696 32 Ždánice;
35. Obec Lovčice, Lovčice č.p. 118, 696 39 Lovčice;
36. Obec Snovídky, Snovídky č.p. 1, 683 33 Snovídky;
37. Obec Nevojice, Nevojice č.p. 33, 685 01 Nevojice;
38. Obec Mouchnice, Mouchnice č.p. 7, 683 33 Mouchnice;
39. Obec Čejkovice, Templářská 500, 696 15 Čejkovice;
40. Obec Ladná, Masarykova 119/60, 691 46 Ladná;
41. Katastrální úřad pro Jihomoravský kraj, Katastrální pracoviště Hodonín, Dobrovolského 255, 695 01 Hodonín;
42. Katastrální úřad pro Jihomoravský kraj, Katastrální pracoviště Kyjov, Masarykovo náměstí 57, 697 01 Kyjov;
43. Katastrální úřad pro Jihomoravský kraj, Katastrální pracoviště Břeclav, Sady 28. října 16/720, 690 02 Břeclav;
44. Katastrální úřad pro Jihomoravský kraj, Katastrální pracoviště Vyškov, II. odboje 1, 682 01 Vyškov;
45. Český báňský úřad, Kozí 4, P.O.BOX 140, 110 01 Praha 1;
46. Ministerstvo průmyslu a obchodu ČR, Na Františku 32, 110 15 Praha 1;
47. Ministerstvo životního prostředí, odbor výkonu státní správy VII, Mezírka 1, 602 00 Brno;
48. Krajský úřad Jihomoravského kraje, Odbor životního prostředí, Žerotínovo nám. 3/5, 602 00 Brno;
49. Česká geologická služba - Geofond, Odbor informací o nerostných surovinách, Kostelní 26, 170 06 Praha 7;
50. Městský úřad Hodonín, Stavební úřad, Horní Valy 3655/2, 695 01 Hodonín;
51. Městský úřad Břeclav, Stavební úřad, T.G. Masaryka 3, 690 02 Břeclav;
52. Městský úřad Kyjov, Stavební úřad, Masarykovo náměstí 30/5, 697 22 Kyjov;
53. Městský úřad Bučovice, Stavební úřad, Jiráskova 502, 685 01 Bučovice;
54. Městský úřad Ždánice, Stavební úřad, Městečko 787, 696 32 Ždánice;
55. Městský úřad Hustopeče, Stavební úřad, Dukelské náměstí 2/2, 693 17 Hustopeče;
56. Městský úřad Šlapanice u Brna, Stavební úřad, Masarykovo náměstí 7, 664 51 Šlapanice;
57. Městský úřad Velké Bílovice, Stavební úřad, náměstí Osvoboditelů 570, 691 02 Velké Bílovice;
58. Městský úřad Vyškov, Stavební úřad, Masarykovo náměstí 1/108, 682 00 Vyškov.

## Ověřovací doložka konverze na žádost do dokumentu v listinné podobě

Ověřuji pod pořadovým číslem 16072125-8325-110209094827, že tento dokument v listinné podobě, který vznikl převedením z dokumentu obsaženého v datové zprávě, skládajícího se z listů, se shoduje s obsahem dokumentu, jehož převedením vznikl.

Autorizovanou konverzí dokumentu se nepotvrzuje správnost a pravdivost údajů obsažených v dokumentu a jejich soulad s právními předpisy.

Vstupující dokument obsažený v datové zprávě byl podepsán zaručeným elektronickým podpisem založeným na kvalifikovaném certifikátu vydaném akreditovaným poskytovatelem certifikačních služeb a platnost zaručeného elektronického podpisu byla ověřena dne 09.02.2011 v 09:48:30. Zaručený elektronický podpis byl shledán platným ve smyslu ověření integrity dokumentu, tzn. dokument nebyl změněn, a ověření platnosti kvalifikovaného certifikátu bylo provedeno vůči poslednímu zveřejněnému seznamu zneplatněných kvalifikovaných certifikátů vydanému k datu 09.02.2011 08:30:19.

### Údaje o zaručeném elektronickém podpisu:

Číslo kvalifikovaného certifikátu 0F 7B E7, kvalifikovaný certifikát byl vydán akreditovaným poskytovatelem certifikačních služeb PostSignum Qualified CA 2, Česká pošta, s.p. [IČ 47114983] pro podepisující osobu (označující osobu) [REDAKCE] OBÚ Brno, úřad Brno, 00162, Český báňský úřad [IČ 00025844].

### Údaje o časovém razítku:

K dokumentu nebylo připojeno kvalifikované časové razítko

### Subjekt, který autorizovanou konverzi dokumentu provedl:

### Datum vyhotovení ověřovací doložky:

09.02.2011

### Jméno, příjmení a podpis osoby, která autorizovanou konverzi dokumentu provedla:

### Otisk úředního razítka:

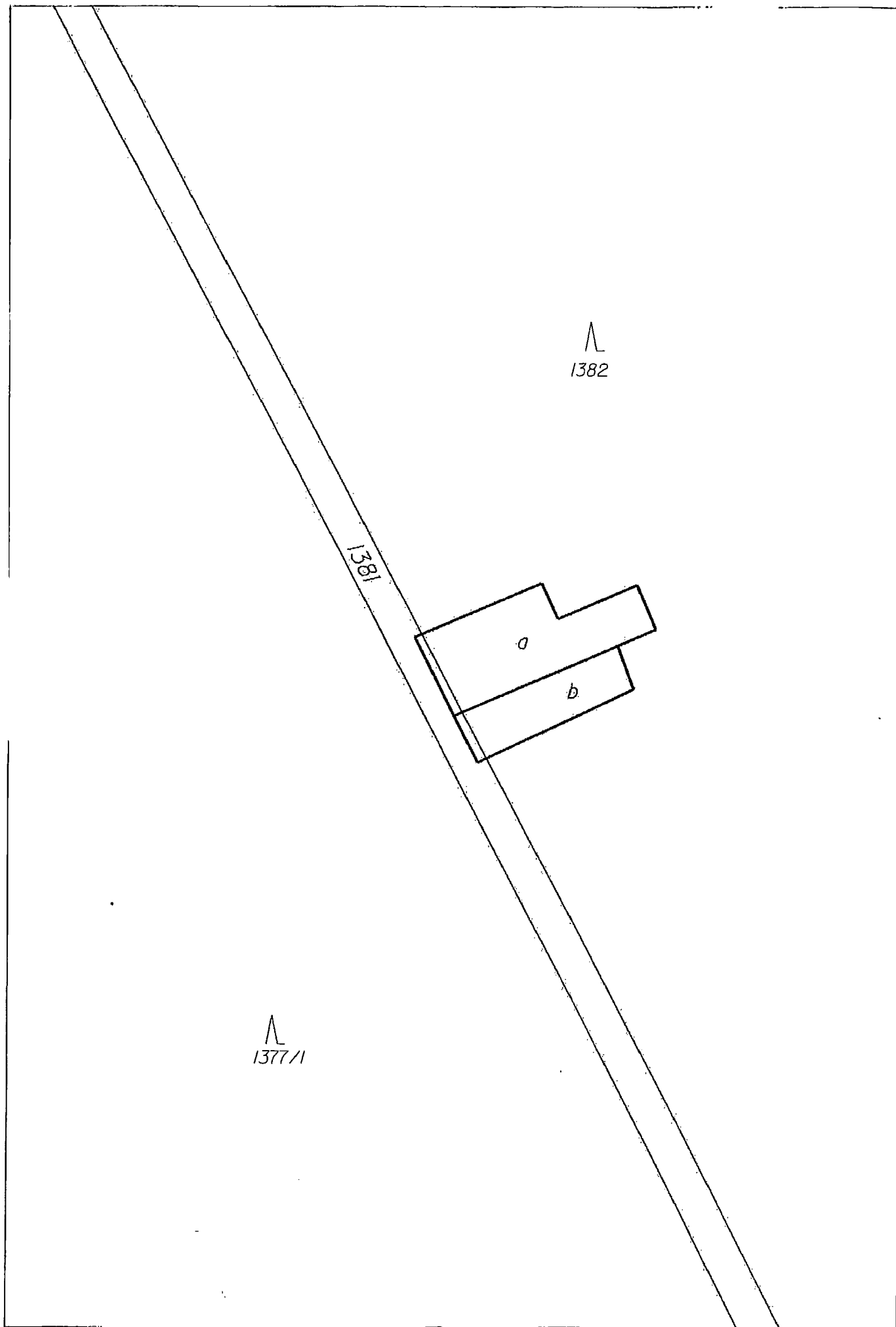
### Poznámka:

*V době od uveřejnění seznamu kvalifikovaných certifikátů, vůči kterému byla ověřována platnost kvalifikovaného certifikátu, do provedení autorizované konverze dokumentů mohlo dojít k zneplatnění kvalifikovaného certifikátu.*

*Kontrolu této ověřovací doložky lze provést v centrální evidenci ověřovacích doložek přístupně způsobem umožňujícím dálkový přístup na adrese <https://www.czechpoint.cz/overovacidolozky>.*

Dosavadní stav				Vymezená zájmová plocha																
Označení pozemku parc. číslem	Výměra parcely		Druh pozemku Způsob využití	Označení pozemku parc. číslem(KN)	Výměra parcely		Druh pozemku Způsob využití	Poznámka	Porovnání se stavem evidence právních vztahů											
									Díl přechází z pozemku označeného v		Číslo listu vlast..	Výměra dílu		Označení dílu						
									katastru nemovitostí	dřívější poz.evidence		ha	m <sup>2</sup>							
				1381		31		a												
				1382	6	63		a												
				1381		21		b												
				1382	3	51		b												
				<b>CELKEM</b>		<b>10 66</b>														
				č.b.	Y	X														
				1	573213.73	1173955.40														
				2	573210.39	1173964.42														
				3	573240.77	1173979.01														
				4	573245.78	1173969.39														

MND a.s. Úprkova 807/6, Hodonín	Okres : Vyškov	Obec : Heršpice	K.Ú. : Heršpice
	Číslo zak.	Mapový list: DKM	Měř.: 1:1000
	<b>EVIDENČNÍ ÚDAJE o pozemcích</b>		
Projektovaná plocha u sondy Zd 14 - rozšíření		Potvrdil:	
Dne: 6.1.2015			
Vyhotovil: <span style="background-color: black; color: black;">XXXXXXXXXX</span>			



Dosavadní stav			Vymezená zájmová plocha				Porovnání se stavem evidence právních vztahů							
Označení pozemku parc. číslem	Výměra parcely		Druh pozemku	Označení pozemku parc. číslem(KN)	Výměra parcely		Druh pozemku	Poznámka	Díl přechází z pozemku označeného v		Číslo listu vlast.	Výměra dílu		Označení dílu
	ha	m <sup>2</sup>			Způsob využití	ha			m <sup>2</sup>	Způsob využití		katastru nemovitostí	dřívější poz.evidence	
				DKM 1377/1 1411	1 54 6 00			část část						
				CELKEM	7 54									
				č.b	Y	X								
				8	573700.66	1174556.71								
				25	573691.81	1174560.26								
				22	573687.26	1174542.12								
				20	573669.83	1174546.43								
				21	573667.43	1174536.76								
				23	573704.80	1174527.19								
				24	573711.50	1174553.34								

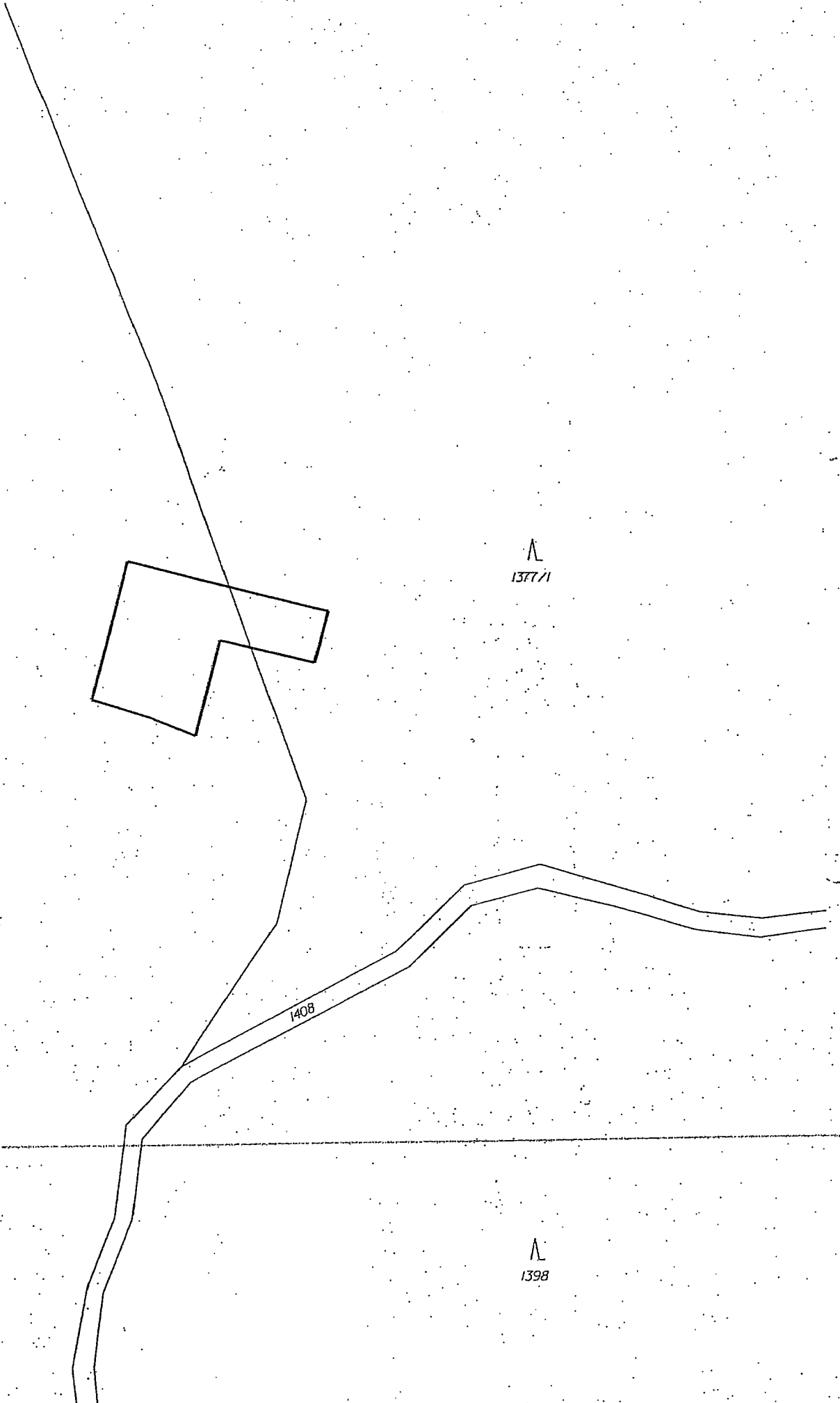
MND a.s. Úprkova 807/6 Hodonín	Okres :	Vyškov	Obec :	Heršpice	K.Ú. :	Heršpice
	Číslo zak.		Mapový list:	DKM	Měř.:	1:1000
<b>EVIDENČNÍ ÚDAJE o pozemcích</b>						

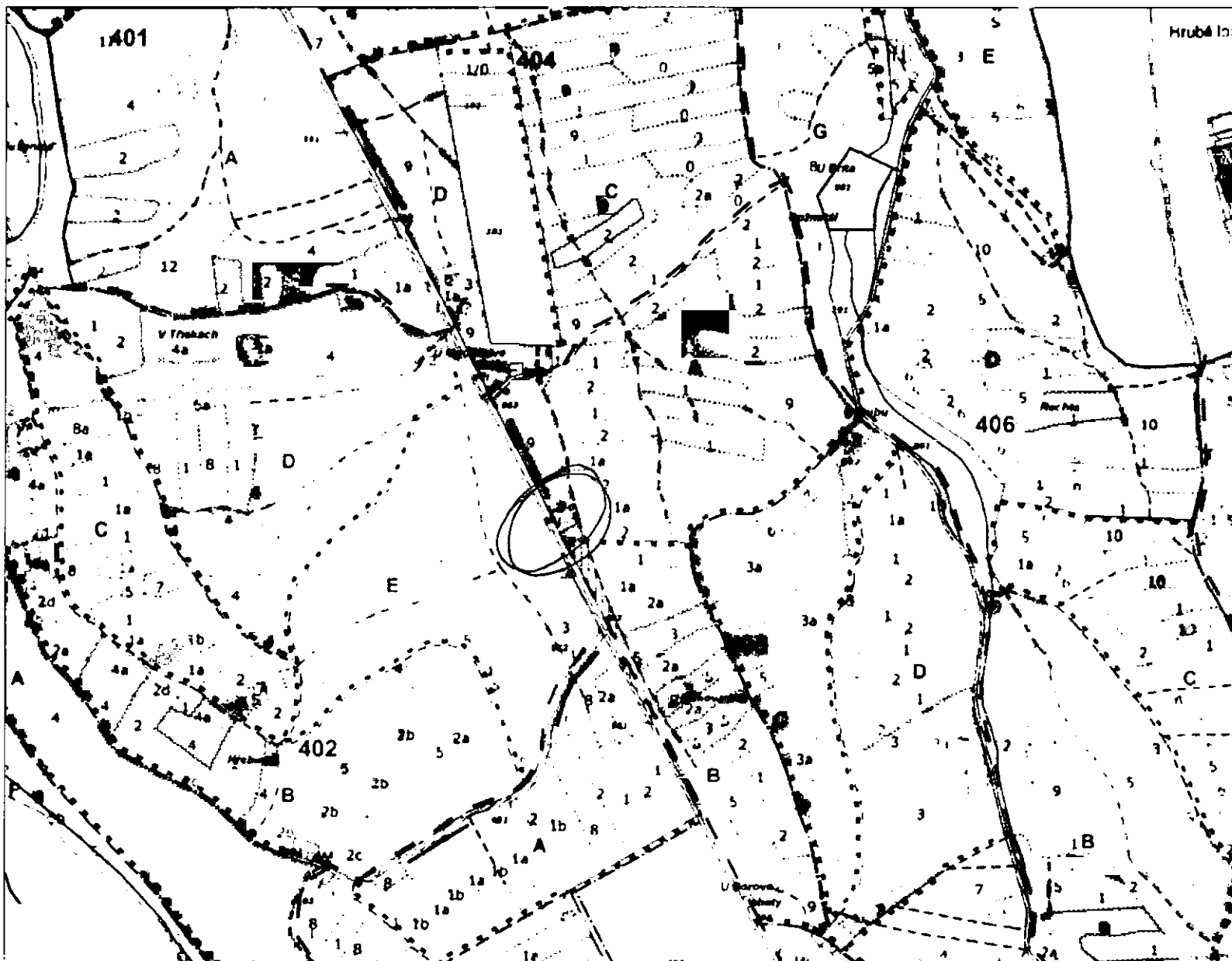
Plocha u sondy Ždánice 55

Potvrdil:

Dne: 9.8.2012

Vyhotovil:





LZ 4- ŽBLKOVICE  
 POLESÍ 23- BILÍVK  
 LV 4- BŮČOVCE

LHP 2016-2025  
 LAC BŮČOVCE

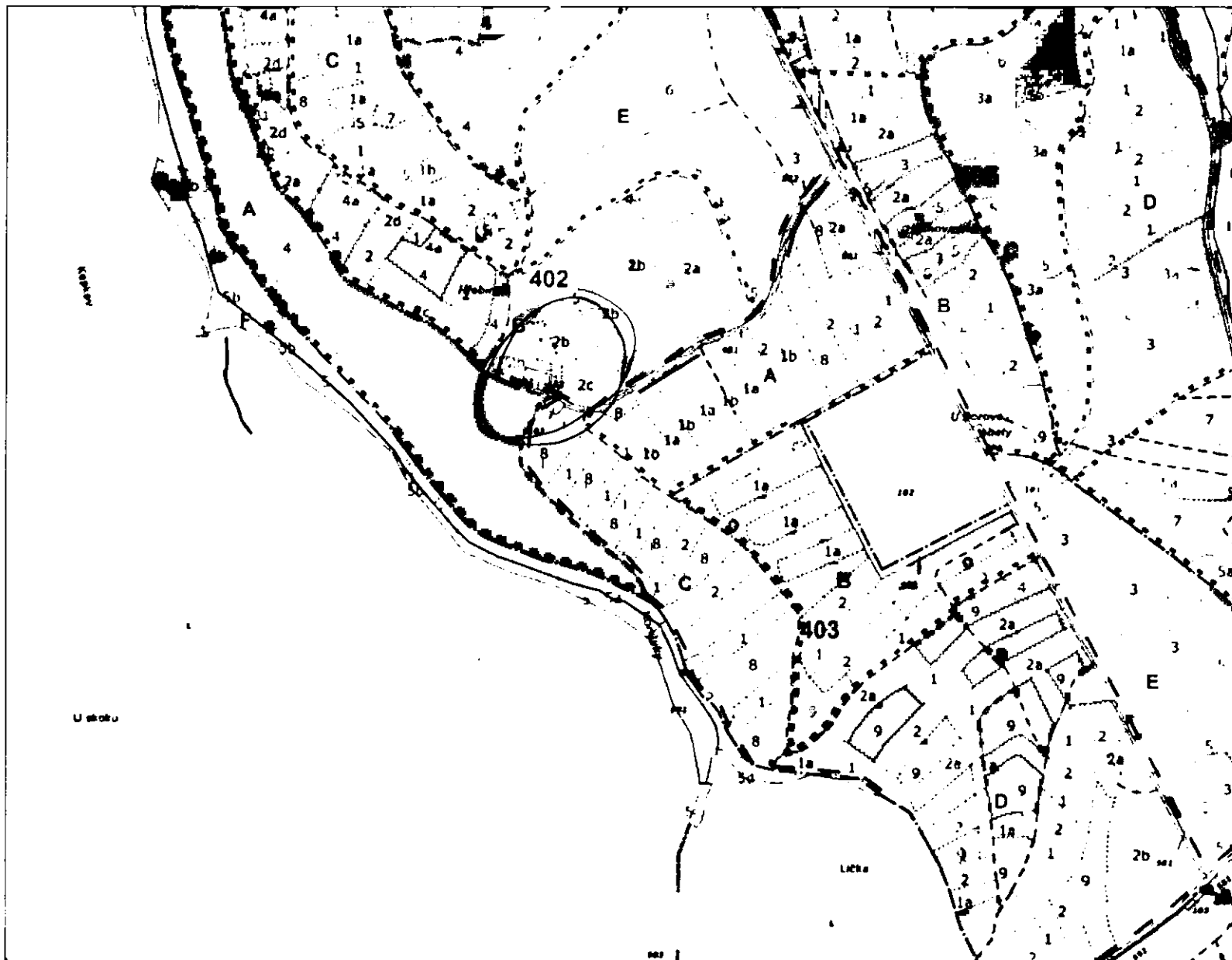
LES. POR. 405 A 501  
 A 402 část

p.č. 1381 - 52 m<sup>2</sup> (část)  
 1382 - 7.014 m<sup>2</sup> (část)  
 -----  
 Σ 1.066 m<sup>2</sup>

K.Ú. HEŘŠTICE  
 SONDA ŽDANICE 14



1 : 10 000



LZ 4- ZDANICE  
 POLESÍ 23- RYH VIX  
 LÚ 4- BŮČOVCE  
 LMA 2016-2025  
 LMC BŮČOVCE

LES.POR. 402 B 502  
 B2b EASE

p.č. 1377/1 - 154m<sup>2</sup> (cást)  
 7411 - 600m<sup>2</sup> (cást)  
 -----  
 ≤ 754 m<sup>2</sup>

K.Ú. HEŘTICE  
 SOUDA ZDANICE 55



1 : 10 000



# OBVODNÍ BÁŇSKÝ ÚŘAD v BRNĚ

V Brně dne 3.2.2005

## ROZHODNUTÍ

Obvodní báňský úřad v Brně jako věcně a místně příslušný orgán státní báňské správy, podle ustanovení § 27 odst. 1 zákona č. 44/1988 Sb., o ochraně a využití nerostného bohatství (horní zákon), v platném znění, v součinnosti s dotčenými orgány státní správy a zejména v dohodě s orgány životního prostředí, Odborem životního prostředí a zemědělství, Krajského úřadu Jihomoravského kraje, ze dne 25.3.2004, č.j. JMK 9621/2004/OŽPZ/Ku a Ministerstvem životního prostředí, odborem výkonu státní správy VII, Mezírka 1, 602 00 BRNO, ze dne 21.12.2004, zdejší č.j. 9069/04 (protokol), s orgánem územního plánování, Stavebním úřadem, MÚ Slavkov u Brna, ze dne 31.3.2004, č.j. SÚ/3375-04/757-04/Sch a ze dne 25.05.2004, č.j. SÚ/5875-04/1282-04/Sch a na základě rozhodnutí Ministerstva životního prostředí o předchozím souhlasu k podání návrhu na stanovení dobývacího prostoru vydaného podle ustanovení § 24 odst. 2 zákona č. 44/1988 Sb., o ochraně a využití nerostného bohatství (horní zákon), v platném znění, ze dne 3.9.2004, č.j. 560/921/2004, organizaci

**Moravské naftové doly, a. s.**  
Hodonín, Úprkova 807/6, PSČ 695 30  
IČ: 26288583

stanoví

dobývací prostor

**HERŠPICE**  
evidenční číslo 4 0116

o plošném obsahu na povrchu  2.

Hranice dobývacího prostoru Heršpice tvoří na povrchu nepravidelný 4 úhelník o vrcholech 1 až 4 s vrcholy určenými souřadnicemi v platném souřadnicovém systému JTSK a v úrovni ložiska nepravidelný 8-mi úhelník o vrcholech 101 až 108.

Seznam souřadnic vrcholů na povrchu

vrchol	X	Y
1	1 174 540,00	573 730,00
2	1 173 915,00	573 230,00
3	1 173 950,00	573 180,00
4	1 174 580,00	573 685,00

Seznam souřadnic vrcholů v úrovni ložiska

vrchol	X	Y	Z
101	1 174 345,00	574 735,00	-330,00
102	1 172 980,00	573 835,00	-330,00
103	1 173 995,00	572 105,00	-330,00
104	1 175 185,00	573 350,00	-330,00
105	1 174 345,00	574 735,00	-470,00
106	1 172 980,00	573 835,00	-470,00
107	1 173 995,00	572 105,00	-470,00
108	1 175 185,00	573 350,00	-470,00

Dobývací prostor je pod povrchem omezen rovinami vedenými povrchovými hranicemi do hranic ložiska. Hranice dobývacího prostoru jsou navrženy tak, aby byly respektovány zájmy hospodárného dobývání výhradního ložiska hořlavého zemního plynu a současně, aby byly respektovány zájmy dotčených právnických i fyzických osob, jichž se těžební činnost na ložisku dotýká. Současný návrh respektuje majetkoprávní vztahy k pozemkům dotčených hornickou činností.

- Dobývací prostor se nachází na katastrálním území Heršpice na rozloze 0,048650 km<sup>2</sup>.
- Dobývací prostor je stanoven na pozemcích p.č. 1377/3, 1382/2 a 1381/3, vlastníkem těchto pozemků jsou Lesy České republiky, s. p.. Pozemky 1377/1 a 1411 byly sloučeny geometrickým plánem po oddělení do pozemku p. č. 1377/3, v katastrálním území Heršpice.
- Identifikační čísl katastrálního území Heršpice 704741.
- Okres Vyškov - kód okresu CZ0626.
- IČZÚJ obce Heršpice je 550213.

Dobývací prostor byl stanoven pro dobývání výhradního ložiska hořlavého zemního plynu. V dobývacím prostoru nebyla zjištěna jiná výhradní a nevýhradní ložiska. Zásoby ložiska hořlavého zemního plynu jsou k 1.1.2004 ve výši:

geologické zásoby plynu	6 900 000 m <sup>3</sup>
těžitelné zásoby plynu	6 900 000 m <sup>3</sup>

Pro dobývací prostor Heršpice stanoví Obvodní báňský úřad v Brně následující

**podmínky:**

1. Organizace bude respektovat podmínky uvedené v rozhodnutí č. 28/2002, ze dne 16.10.2002, zn: ŽP 1962/2002-211.1, o dočasném odnětí pozemků určených k plnění funkcí lesa, vydaném Okresním úřadem Vyškov, RŽP a všechny právní předpisy na úseku vodního hospodářství a na obecnou ochranu podzemních a povrchových vod. ( Podmínka MÚ Slavkov u Brna ze dne 2.4.2004, zn: ŽP/3367-04/45-04 ).

Obvodní báňský úřad v Brně v řízení o stanovení dobývacího prostoru posoudil návrh podle ustanovení § 28 odst. 6 zákona č. 44/1988 Sb., o ochraně a využití nerostného bohatství, v platném znění, především z hlediska ochrany a využití nerostného bohatství a jeho důsledků, přitom došel k závěru, že řízení o povolení hornické činnosti, které bylo vedeno společně podle ustanovení § 28 odst. 1 písmena f) citovaného zákona, oddělí a vydá samostatné rozhodnutí o stanovení dobývacího prostoru Heršpice, ev. č. 4 0116 a o povolení hornické činnosti v dobývacím prostoru Heršpice, ev. č. 4 0116, v k.ú. Heršpice.

**Odůvodnění**

Obvodní báňský úřad v Brně zaprotokoloval dne 21.10.2004, pod č.j. 7612/04, návrh organizace Moravské naftové doly, a.s., na stanovení dobývacího prostoru Heršpice a žádost o povolení hornické činnosti – plánu těžby v dobývacím prostoru Heršpice. Návrh byl doložen předepsanou projektovou dokumentací dle ustanovení § 2 vyhlášky ČBÚ č. 172/1992 Sb., o dobývacích prostorech, v platném znění a obsahoval vyjádření všech vlastníků pozemků a vyjádření dotčených orgánů státní správy. Dokumentaci ověřil oprávněný [REDAKCE] a dále ji ověřil [REDAKCE]

Před zahájením řízení organizace získala předchozí souhlas Ministerstva životního prostředí k podání návrhu na stanovení dobývacího prostoru Heršpice, rozhodnutí je ze dne 3.9.2004, pod č.j. 560/921/2004. Podmínky nebyly tímto rozhodnutím stanoveny.

Dále organizace předložila doklad o stanovení chráněného ložiskového území Mouřínov, ev. č. lož. 3 258800, ze dne 25.7.2002, č.j. 560/658/02.

Dohody s odborem životního prostředí Městského úřadu Slavkov u Brna, bylo dosaženo dne 2.4.2004, podmíněným souhlasným vyjádřením zn: ŽP/3367-04/45-04, s tím že budou plněny podmínky stanovené ve vyjádřeních pro povolení hornické činnosti.

Součástí dokumentace jsou vyjádření a stanoviska:

- Obce Heršpice ze dne 22.04.2004 a ze dne 14.05.2004, které jsou bez podmínek
- MěÚ Slavkov u Brna, stavebního úřadu ze dne 31.03.2004, č. j. SÚ/3375-04/757-04/Sch a ze dne 25.05.2004 č.j. SÚ/5875-04/1282-04/Sch – bez podmínek a připomínek
- Krajského úřadu Jihomoravského kraje, odboru životního prostředí a zemědělství ze dne 25.03.2004 č. j. JMK 9621/2004 OŽPZ Ku – bez podmínek a připomínek
- MěÚ Slavkov u Brna, odboru životního prostředí ze dne 02.04.2004 č. j. ŽP/3367-04/45-04 – uvedené podmínky budou zohledněny v rozhodnutí a řádně odůvodněny

- Krajské hygienické stanice Jihomoravského kraje se sídlem v Brně, územního pracoviště Vyškov ze dne 16.03.2004 zn. VY-786/2004 – toto je souhlasné, uvedená podmínka je obecného charakteru a vychází z dané legislativy státu
- Povodí Moravy, s. p. ze dne 30.03.2004 zn. 5485/2004-203/Pí – toto je stanovisko je souhlasné; uvedené podmínky jsou obecného charakteru

Dokumentace předložená na zdejší úřad obsahuje dohodu s vlastníkem pozemků Českou republikou zastoupenou společností Lesy České republiky s.p., Přemyslova 1106, 501 68 Hradec Králové, která má právo hospodaření k pozemkům uvedeným ve výrokové části, k dočasnému užívání pro těžební zařízení za účelem dobývání vyhrazeného nerostu.

Obvodní báňský úřad v Brně nařídil na den 21.12.2004, ve smyslu stanovení § 28 odst. 3 cit. zákona ústní jednání spojené s místním šetřením. Ústní jednání bylo vypsáno a doručeno všem známým účastníkům řízení a dotčeným orgánům státní správy. Tyto výše uvedené prokazatelně převzali doručení o zahájení řízení ve věci stanovení dobývacího prostoru Heršpice a povolení hornické činnosti. K projednávání problematice stanovení dobývacího prostoru Heršpice a povolení hornické činnosti v dobývacím prostoru Heršpice, v okrese Vyškov, zástupce organizace [REDAKCE] seznámila zúčastněné s legislativní částí projednávání problematiky, následně pak [REDAKCE] nastínil geologickou problematiku ložiska Ždánice - západ, evidenční č. [REDAKCE], dále [REDAKCE] opsal technické podmínky plánované těžby, způsob dobývání a jeho vliv na povrch. Za organizaci vedoucí pracovní [REDAKCE] zodpověděl dotazy týkající se finanční problematiky ze strany starosty Obce Heršpice.

Při jednání byla věnována pozornost všem problematikám, které jsou v dokumentaci uvedeny, zejména pak opodstatněnosti stanovení dobývacího prostoru Heršpice pro ložisko Ždánice - západ výhradního nerostu hořlavého zemního plynu. Při ústním jednání bylo upřesněno množství vytěžitelných geologických zásob hořlavého zemního plynu v množství 6,900.000 m<sup>3</sup>.

Podrobně byla projednána problematika ochrany životního prostředí zvláště pak ve vztahu k provádění vlastní těžební činnosti, kdy tato bude realizována sondami Ždánice 14, 55. Způsob vlastní exploatace je popsán v bodě 1.8 „Plánu těžby v DP Heršpice (pro vrty Ždánice 14 a Ždánice 55)“, a to že plyn bude stěžen samotokem s ložiskovou kapalinou a těžené médium bude dopraveno přípojkami na technologii, kde bude ohříváno a děleno na kapalnou a plynnou fázi. Kapalná fáze bude odváděna do shromažďovací nádrže a odtud odvážena na SNaPS Ždánice. Plynná fáze bude odváděna přípojkou na SNaPS Ždánice a odtud předávána do sítě JMP, a. s.

Dobývací prostor je navržen na pozemcích p. č. 1377/3, 1382/2 a 1381/3, vlastníkem těchto pozemků jsou Lesy České republiky, s. p. Mezi vlastníkem pozemku a organizací je uzavřena nájemní smlouva, která je doložena v dokumentaci. Pozemky 1377/1 a 1411 byly sloučeny geometrickým plánem po oddělení do pozemku p. č. 1377/3.

Organizace dále doložila schválení plánu opatření pro případ havárie pověřeným orgánem MěÚ Bučovice, odboru životního prostředí ze dne 20.9.2004, č.j. ŽP/VOD/1157/04/HI a rozhodnutí – souhlas s návrhem na stanovení dobývacího prostoru Heršpice Ministerstva zemědělství, odboru tvorby lesa ze dne 31.05.2004, č.j. 10088/20045040/357. V tomto je uvedena podmínka odkazující na rozhodnutí OkÚ Vyškov ze dne 16.10.2002, zn. ŽP 1962/2002-211.1, o dočasném odnětí pozemků určených k plnění funkcí lesa v tomto jsou uvedeny tyto podmínky:

- 1) Žadatel řádně vytýčí a vyznačí hranice plochy dočasného vynětí.

- 2) Žadatel uzavře s vlastníky lesa řádnou nájemní smlouvu na plochy dočasného vynětí.
- 3) K termínu ukončení doby dočasného vynětí z LPF provede žadatel rekultivaci ploch a předá je protokolárně vlastníku lesa.
- 4) Na rekultivovaných plochách po zalesnění žadatel uhradí přihnojování lesních kultur podle upřesnění vlastníka lesa.
- 5) Činností žadatele nesmí být dotčeny okolní prostory a musí být dodržena veškerá protipožární opatření a opatření zamezující úniku látek znečišťujících okolní prostředí, zejména do vodních toků a půdy.

Po provedeném ústním jednání vydali zúčastnění tato níže uvedená vyjádření:

1. Vyjádření KÚ Jihomoravského kraje, odboru životního prostředí a zemědělství:  
Vyjádření je totožné s vyjádřením vydaným dne 25.03.2004 pod č. j. JMK 9621/2004 OŽPZ ku. [REDAKCE]
2. Vyjádření Obce Heršpice:  
Se stanovením DP a povolením hornické činnosti nemá Obec Heršpice námitek. [REDAKCE]
3. Vyjádření MŽP OVSS VII:  
Předchozí souhlas k podání návrhu na stanovni DP vydán pod č.j. 560/921/2004, dne 3.9.2004 – NPM 12.1.2004. K povolení hornické činnosti DP Heršpice bez námitek a připomínek. [REDAKCE]

Po ukončení ústního jednání byli přítomní vyzváni k místnímu šetření na lokalitě Heršpice s tím, že všichni toto odmítli z důvodu znalosti terénu.

K vlastnímu řízení zástupce OBÚ v Brně sdělil, že se telefonicky omluvil zástupce MPO [REDAKCE] s tím, že ke stanovení DP a povolení HČ nemají připomínek. Dále se telefonicky omluvil [REDAKCE] z Povodí Moravy, s. p. s tím, že platí jejich vydané stanovisko.



Při dodržení platných horních a souvisejících předpisů a podmínek tohoto rozhodnutí, jsou vytvořeny nezbytné předpoklady k zajištění bezpečnosti provozu a ostatních právem chráněných zájmů. Proto bylo rozhodnuto jak výše uvedeno.

Na základě výše uvedených vyjádření a stanovisek zdejší úřad neshledal důvody, které by byly překážkou ve stanovení dobývacího prostoru Heršpice.

Správní poplatek byl stanoven ve výši 1.000,- Kč dle zmocnění položky č. 58 zákona č. 368/1992 Sb. o správních poplatcích, v platném znění a byl uhrazen kolkovými známkami ve výši 1.000,- Kč podanými na zdejší úřad pod č.j. 7612/04.

#### Poučení

Proti tomuto rozhodnutí lze podat podle § 53 zákona č. 71/1967 Sb. o správním řízení, odvolání k Českému báňskému úřadu v Praze prostřednictvím Obvodního báňského úřadu v Brně ve lhůtě 15 dnů ode dne jeho doručení.





Rozdělovník:

*Účastníci řízení -- doručenska do vlastních rukou.*

1. Moravské naftové doly, a. s., Úprkova 807/6, 695 30 Hodonín + dokumentace
2. Obec Heršpice, k rukám pana starosty, Heršpice 91, 684 01 pošta Nížkovice
3. Lesy České republiky s.p., Přemyslova 1106, 501 68 Hradec Králové
4. Povodí Moravy s.p., Dřevařská 11, 601 75 Brno

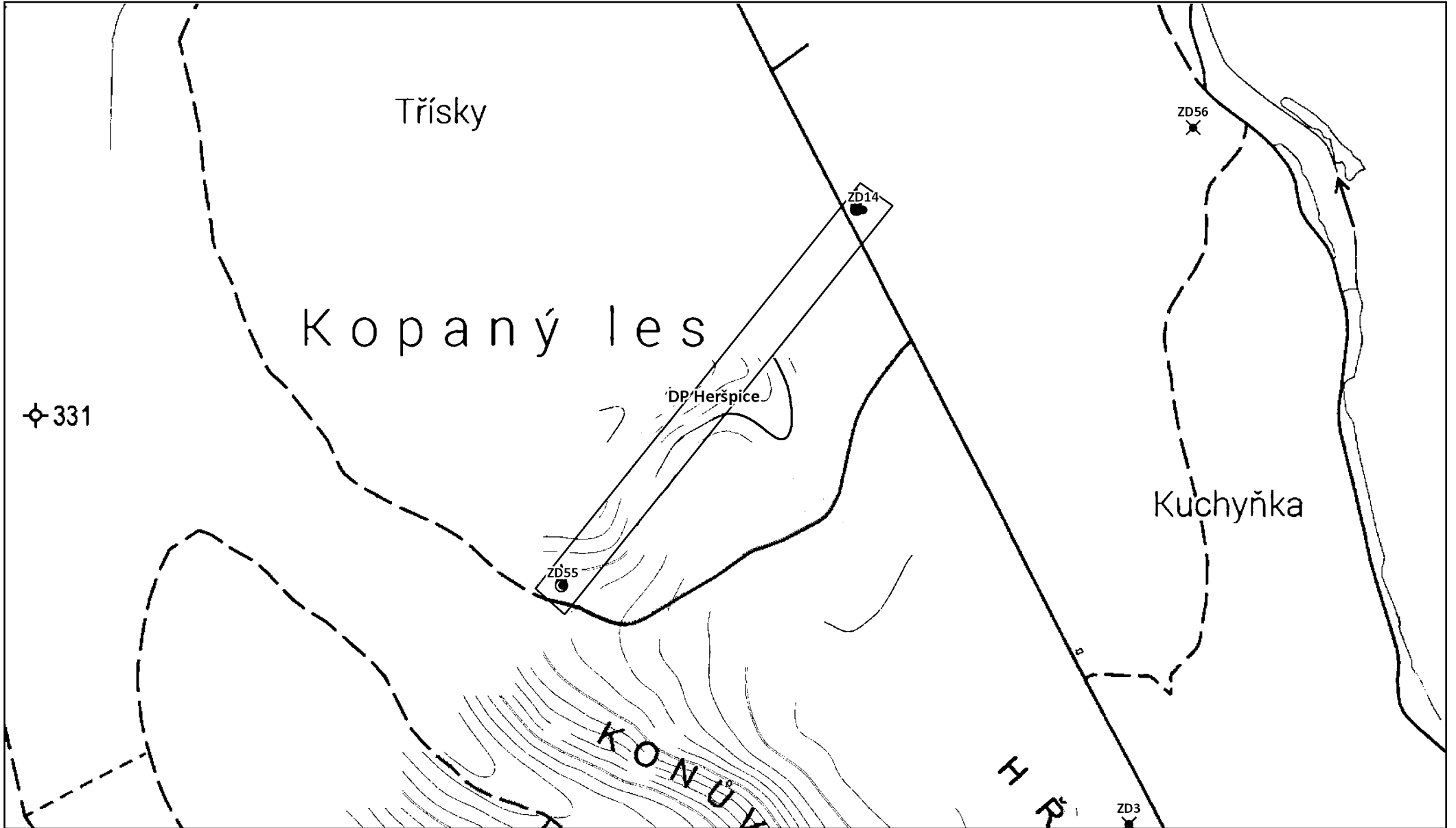
*Dotčené orgány státní správy – doručenska.*

5. Městský úřad Slavkov u Brna, Stavební úřad, Palackého nám. 64, 684 01 Slavkov u Brna + mapová příloha
6. Městský úřad Slavkov u Brna, odbor životního prostředí a zemědělství, Palackého nám. 64, 684 01 Slavkov u Brna + mapová příloha
7. Ministerstvo zemědělství ČR, Odbor tvorby lesa, Těšnov 17, 117 05 Praha
8. Ministerstvo životního prostředí, odbor výkonu státní správy VII, Mezírka 2, 602 00 BRNO + mapová příloha
9. Krajská hygienická stanice Jihomoravského kraje se sídlem v Brně, územní pracoviště Vyškov, Masarykovo nám. 16, 682 01 Vyškov
10. Krajský úřad Jihomoravského kraje, odbor životního prostředí a zemědělství, Žerotínovo nám. 3/5, 601 82 Brno + mapová příloha
11. Katastrální úřad ve Vyškově, II.odboje 1, 682 01 Vyškov + mapová příloha
12. Ministerstvo průmyslu a obchodu, odbor surovinové a energetické politiky, Na Františku 32, 110 15 PRAHA + mapová příloha

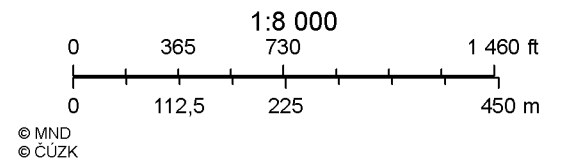
*Ostatní – na vědomí - obyčejně*

13. Český báňský úřad v Praze, Kozí 4, PRAHA 1
14. Česká geologická služba - GEOFOND ČR, Odbor informací o nerostných surovinách, Kostelní 26, 176 06 PRAHA + mapová příloha
15. Ministerstvo životního prostředí, Vršovická 65, PRAHA 10
16. Lesy České republiky, s.p., Lesní správa Bučovice, Zámek č. 1, 685 01 Bučovice

# DP Heršpice



22. 1. 2025 14:20:25



**OBVODNÍ BÁŇSKÝ ÚRAD**  
**BRNO**

V Brně dne 8.4.2005

č.j. 08-9069/04-465-Lun-3.vyř.

**ROZHODNUTÍ**

Obvodní báňský úřad v Brně, k žádosti organizace Moravské naftové doly, a.s. zn. leg. Leg.492/04 ze dne 19.10.2004 (evidované na OBÚ v Brně dne 21.10.2004 pod č.j. 7612/04), po provedeném ústním jednání (protokol ze dne 21.12.2004, č.j. OBÚ v Brně 9069/04) o povolení hornické činnosti-dobývání ložiska hořlavého zemního plynu v dobývacím prostoru Heršpice (ev. č. 4 0116), žádající organizaci

**Moravské naftové doly, a.s.**  
**Hodonín, Úprkova 807/6, PSČ 695 01**  
**IČ: 26 28 85 83**

A) Podle ustanovení § 10 odst. 1 zákona č. 61/1988 Sb., o hornické činnosti, výbušninách a o státní báňské správě, ve znění platných předpisů a podle vyhlášky ČBÚ č. 104/1988 Sb., o racionálním využívání výhradních ložisek, o ohlašování a povolování hornické činnosti a o ohlašování činností prováděné hornickým způsobem, ve znění platných předpisů,

**P O V O L U J E**

hornickou činnost - dobývání ložiska hořlavého zemního plynu v dobývacím prostoru Heršpice (ev. č. 4 0116), za těchto:

**P O D M Í N E K :**

1. Hornická činnost - dobývání výhradního ložiska hořlavého zemního plynu a související činnost se povoluje v rozsahu uvedeném v dokumentaci „Plán těžby v DP Heršpice (pro vrty Ždánice 14 a Ždánice 55)“, č.j. OBÚ v Brně 7612/04/04, vypracovaný oprávněnými projektanty a schválený [redacted], kterou může provádět oprávněná organizace.
2. Hornická činnost - dobývání výhradního ložiska hořlavého zemního plynu bude zajišťována sondami Ždánice 14, Ždánice 55, na pozemcích KN p.č. 1382, 1411 (označení dle přiloženého geometrického plánu p.č. 1382/2, 1377/3) v k.ú. Heršpice, pro které jsou vyřešeny střety zájmů uzavřením nájemní smlouvy s vlastníkem pozemku.
3. Budou zajišťovány a plněny požadavky z rozhodnutí OkÚ Vyškov, referátu životního prostředí zn. ŽP 1962/2002-211.1 ze dne 16.10.2002 (č.j. OBÚ v Brně 7612/04) o dočasném odnětí pozemků určených k plnění funkcí lesa.

4. Budou zajišťovány a plněny požadavky z vyjádření MěÚ Slavkov u Brna zn. ŽP/3367-04/45-04 ze dne 02.04.2004 (č.j. OBÚ v Brně 7612/04), a to:
  - Hranice území DP Heršpice (vrcholy 1-2-3-4) se nachází v oblasti s obecnou ochranou vod, území hranice DP Heršpice v úrovni ložiska (vrcholy 101-102-103-104) zasahují do ochranného pásma zdroje podzemních vod Konůvky, kde musí být dodržován režim zvláštní ochrany podzemních vod.
  - V případě znečištění olejovými úkapy je nutné veškerou znečištěnou zeminu odtěžit a zneškodnit na zařízení k tomuto účelu určeném. Doklady o zneškodnění odpadů se stanou součástí provozní dokumentace.
  - Organizace bude realizovat činnost v souladu s Nařízením č. 23/1996 OkÚ ve Vyškově ze dne 24.4.1996, kterým se zřizuje přírodní park Ždánický les.
5. Před uplynutím lhůty platnosti nájemní smlouvy k dotčeným pozemkům a platnosti rozhodnutí o souhlasu s dočasným odnětím pozemků určených k plnění funkcí lesa vydaným OkÚ, RŽP Vyškov zn. ŽP 1962/2002-211.1 dne 16.10.2002, organizace zajistí uzavření nové, případně prodloužení stávající nájemní smlouvy s vlastníkem dotčeného pozemku a vydání nového případně prodloužení stávajícího rozhodnutí o souhlasu s dočasným odnětím pozemků určených k plnění funkcí lesa.
6. Sanace a rekultivace budou prováděny dle bodu 1.14. „Plán sanace i rekultivace území dotčeného těžbou“ Plánu těžby v DP Heršpice (pro vrty Ždánice 14 a Ždánice 55) (č.j. OBÚ v Brně 7612/04).
7. Pro případné jiné druhy hornické činnosti (zajištění, likvidace, zvláštní zásahy do zemské kůry) bude legalizace zajišťována v samostatném povolovacím řízení.
8. Všechny skutečnosti a zjištění, které by mohly mít vliv na toto rozhodnutí, musí být bezodkladně oznámeny na Obvodní báňský úřad v Brně.
9. S tímto rozhodnutím musí být prokazatelně seznámen určený vedoucí pracovník a všichni ostatní pracovníci, kterých se to týká.
10. Časová platnost tohoto rozhodnutí se omezuje termínem dotěžení zásob plynového ložiska.

**B) Podle ustanovení § 37a odst. 2 zákona č. 44/1988 Sb. o ochraně a využití nerostného bohatství (horní zákon), v platném znění,**

### S C H V A L U J E

vytváření finančních rezerv na sanace a rekultivace a časový plán tvorby zákonných rezerv na sanaci a rekultivaci pozemků dotčených vlivem dobývání dle předložené žádosti o povolení hornické činnosti – plánu těžby v DP Heršpice (pro vrty Ždánice 14 a Ždánice 55) (č.j. OBÚ v Brně 7612/04), do cílové částky ██████████-Kč v tomto členění:

Rok	Schválená tvorba rezerv na sanace a rekultivace v daném roce
2005	██████████
2006	██████████
2007	██████████
2008	██████████

za těchto

### **P O D M Í N E K :**

1. Po dobu platnosti tohoto rozhodnutí organizace zajistí vytváření finančních rezerv na sanaci a rekultivace ve smyslu ustanovení § 31 odst 6 zákona č. 44/1988 Sb., o ochraně a využití nerostného bohatství ( horní zákon ), v platném znění, dle schváleného plánu těžby v celkové výši [REDAKCE] - Kč
2. Tvorba zákonné rezervy na sanaci a rekultivace bude vedena na analytickém účtu 451..
3. Způsob tvorby rezerv za zdaňovací období a jejich výše musí být prokazatelná v souladu s ustanovením § 3 zákona č. 593/1992 Sb. o rezervách pro zjištění základu daně z příjmů.
4. Po vytvoření konečné schválené částky bude ze strany organizace zhodnocen plán sanace a rekultivace ve vztahu k celkové vytvořené částce [REDAKCE] - Kč.
5. Organizace podá písemně na Obvodní báňský úřad v Brně každoročně vždy k 31.1. následného roku zprávu o inventarizaci výše zákonných rezerv vytvořených na sanaci a rekultivace a na vypořádání důlních škod.

### **Odůvodnění:**

Organizace Moravské naftové doly, a.s., podáním zn. leg. 492/04 ze dne 19.10.2004 (evidované na OBÚ v Brně dne 21.10.2004 pod č.j. 7612/04), požádala OBÚ v Brně o stanovení dobývacího prostoru Heršpice a o povolení hornické činnosti-dobývání ložiska hořlavého zemního plynu v dobývacím prostoru Heršpice.

Přípisem OBÚ v Brně č.j. 7612/04- ze dne 06.12.2004, byl stanoven termín ústního jednání a místního šetření na 21.12.2004, se zahájením na vedení Moravských naftových dolů, a.s., v Hodoníně.

O výsledku ústního jednání a místního šetření byl sepsán protokol (č.j. OBÚ v Brně 9069/04), ve kterém je dokladováno projednání předmětné žádosti organizace.

Dne 03.02.2005 pod č.j. 9069/04 bylo OBÚ v Brně vydáno rozhodnutí o stanovení dobývacího prostoru Heršpice ev.č. 4 0116, které nabylo právní moci dne 28.02.2005.

V řízení o povolení hornické činnosti byla vydána tato rozhodnutí, stanoviska, souhlasy a vyjádření:

- Rozhodnutí OkÚ Vyškov, referátu životního prostředí zn. ŽP 1962/2002-211.1 ze dne 16.10.2002 (č.j. OBÚ v Brně 7612/04) o dočasném odnětí pozemků určených k plnění funkcí lesa – toto je zohledněno v podmínce č. A3 tohoto rozhodnutí.
- Vyjádření Obce Heršpice ze dne 21.12.2004 (č.j. OBÚ v Brně 9069/04) – toto je souhlasné bez podmínek.
- Krajského úřadu Jihomoravského kraje, oboru životního prostředí a zemědělství ze dne 25.03.2004 č. j. JMK 9621/2004 OŽPZ Ku (č.j. OBÚ v Brně 7612/04) a ze dne 21.12.2004 (č.j. OBÚ v Brně 9069/04) – tato jsou souhlasná bez podmínek.
- Vyjádření MěÚ Slavkov u Brna, odboru životního prostředí ze dne 02.04.2004 č. j. ŽP/3367-04/45-04 (č.j. OBÚ v Brně 7612/04) – požadavky jsou zohledněny v podmínce č. A4 tohoto rozhodnutí.
- Stanovisko Povodí Moravy, s. p. ze dne 30.03.2004 zn. 5485/2004-203/Pi (č.j. OBÚ v Brně 7612/04) – toto je souhlasné bez podmínek.
- Souhlas Krajské hygienické stanice Jihomoravského kraje se sídlem v Brně, územního pracoviště Vyškov ze dne 16.03.2004 zn. VY-786/2004 (č.j. OBÚ v Brně 7612/04) -

toto je souhlasné, uvedená podmínka je obecného charakteru a vychází z dané legislativy státu.

- Vyjádření MŽP OVSS VII ze dne 21.12.2005 (č.j. OBÚ v Brně 9069/04) – toto je souhlasné bez podmínek.

Ze strany účastníků řízení a dotčených orgánů státní správy, které se jednání nezúčastnily a ve věci nezaslaly ani písemná vyjádření, má povolující orgán, v souladu s ust. § 18 odst. 3 cit. zákona č. 61/1988 Sb., zato, že proti povolení hornické činnosti není z jejich strany připomínek a že s povolením souhlasí.

Sanace a rekultivace pozemků dotčených předmětnou hornickou činností bude provedena v souladu s bodem č. 1.14. „Plán sanace a rekultivace území dotčeného hornickou činností“ předmětného plánu těžby (č.j. OBÚ v Brně 7612/04).

V řízení nebyly zjištěny žádné skutečnosti, pro které by nebylo možno hornickou činností-dobývání ložiska hořlavého zemního plynu v dobývacím prostoru Heršpice (ev. č. 4 0116), povolit.


Při dodržení platných horních a souvisejících předpisů, dokumentace pro danou hornickou činnost a podmínek tohoto rozhodnutí, jsou vytvořeny nezbytné předpoklady k zajištění bezpečnosti provozu a ostatního právem chráněného zájmu. Proto bylo rozhodnuto jak výše uvedeno.

V souladu s platným zák. ČNR č. 368/1992 Sb., o správních poplatcích vybíraných správními orgány ČR., v platném znění, byl stanoven správní poplatek ve výši 1.000,-- Kč, který byl uhrazen kolkovými známkami, které byly vylepeny na originál tohoto rozhodnutí.

#### **Poučení o odvolání:**

Proti tomuto rozhodnutí můžete do 15 dnů ode dne doručení podat odvolání podle ust. § 54 zák. č. 71/1967 Sb., o správním řízení (správní řád) k Českému báňskému úřadu v Praze prostřednictvím OBÚ v Brně.

Za správnost vyhotovení: 

Příloha: potvrzená dokumentace 

Rozdělovník:

#### **A) Účastníci řízení:**

- 1) Moravské naftové doly, a.s., Úprkova 807/6, 695 01 Hodonín
- 2) Obec Heršpice, Heršpice 91, 684 01 Nížkovice
- 3) Lesy ČR, lesní správa Bučovice, Zámek 1, 685 01 Bučovice
- 4) Povodí Moravy, s.p., Dřevařská 11, 601 75 Brno

#### **B) Dotčené orgány státní správy:**

- 1) Ministerstvo životního prostředí ČR, Odbor výkonu státní správy VII., Mezírka 1, 602 00 Brno
- 2) Krajský úřad-Jihomoravský kraj, Odbor životního prostředí a zemědělství, Žerotínovo nám. 3/5, 602 00 Brno
- 3) Krajská hygienická stanice, pracoviště Vyškov, Masarykovo nám. 16, 682 01 Vyškov
- 4) MěÚ Slavkov u Brna, odbor životního prostředí a zemědělství, Palackého náměstí 64, 684 01 Slavkov u Brna

# OBVODNÍ BĀŇSKÝ ÚRAD

PRO ÚZEMÍ KRAJŮ JIHMORAVSKÉHO A ZLÍNSKÉHO

č.j. SBS 37961/2021/OBÚ-01/1

poř. č. 2061

vydává pro

**MND a.s.**

Hodonín, Úprkova 807/6, PSČ 695 01

IČ: 284 83 006

podle § 5 odst. 2 zák. č. 61/1988 Sb., o hornické činnosti výbušninách a o státní báňské správě, v platném znění (dále jen zákona č. 61/1988 Sb.), na základě splnění podmínek stanovených obecně závaznými právními předpisy pro výkon požadovaného předmětu činnosti, ve znění pozdějších předpisů,

## OPRÁVNĚNÍ

### **k hornické činnosti a projektování objektů a zařízení pro hornickou činnost a k projektování, provádění a vyhodnocování geologických prací**

v rozsahu podle § 2 zákona č. 61/1988 Sb., písmene:

- a) vyhledávání a průzkum ložisek vyhrazených nerostů,
- b) otvírka, příprava a dobývání výhradních ložisek,
- c) zřizování, zajišťování a likvidace důlních děl a lomů,
- d) úprava a zušlechťování nerostů prováděné v souvislosti s jejich dobýváním,
- e) zřizování a provozování odvalů, výsypek a odkališť při činnostech uvedených v písmenech a) až d),
- f) zvláštní zásahy do zemské kůry,
- g) zajišťování a likvidace starých důlních děl,
- h) báňská záchranná služba,
- i) důlně měřická činnost,

### **k činnosti prováděné hornickým způsobem a projektování objektů a zařízení pro činnost prováděnou hornickým způsobem**

v rozsahu podle § 3 zákona č. 61/1988 Sb., písmene:

- f) vrtání vrtů s délkou nad 30 m pro jiné účely než k činnostem uvedeným v § 2 a 3.

**Odborné vedení organizace je uvedeno v příloze, která je nedílnou součástí tohoto oprávnění.**

Oprávnění, poř. č. 2061, vydané pod č.j. SBS 37961/2021/OBÚ-01/1 dne 11.10.2021, nahrazuje dříve vydané oprávnění Obvodním báňským úřadem pro území krajů Jihomoravského a Zlínského, ev.č. 2038, vydané pod č.j. SBS 41358/2020/OBÚ-01/1 dne 26.10.2020, z důvodu změn.

#### **Odůvodnění:**

Na základě žádosti organizace MND a.s., doručené dne 15.9.2021, evidované pod č.j. SBS 37961/2021. Předmětem žádosti je změna oprávnění k hornické činnosti a činnosti prováděné hornickým způsobem. Organizace vyhověla všem požadavkům uvedeným v § 1 vyhl. č. 15/1995 Sb., o oprávnění k hornické činnosti a činnosti prováděné hornickým způsobem, jakož i k projektování objektů a zařízení, která jsou součástí této činnosti.

#### **Poučení o odvolání:**

Proti tomuto rozhodnutí se lze odvolat podle § 81 a násl. zákona č. 500/2004 Sb., správní řád, k Českému báňskému úřadu v Praze prostřednictvím Obvodního báňského úřadu pro území krajů Jihomoravského a Zlínského do 15-ti dnů ode dne jeho doručení.

V Brně dne 11.10.2021

**MND a.s.**

Hodonín, Úprkova 807/6, PSČ 695 01

IČ: 284 83 006

**Odborné vedení organizace:**

██████████

narozen: ██████████ v, bytem: ██████████ Milotice 493

osvědčení:

██████████), vydané Obvodním báňským úřadem v Brně pod ev. č. ██████████

██████████, vydané Obvodním báňským úřadem v Brně pod ev. č. ██████████

██████████

██████████

narozen: ██████████, bytem: 695 01 Hodonín, ██████████

osvědčení:

██████████) vydané Obvodním báňským úřadem v Brně pod ev. č. ██████████, č.j.

██████████

██████████, vydané Obvodním báňským úřadem v Brně pod ev. č. ██████████

č.j. ██████████

██████████ c.

narozen: ██████████, bytem: 695 01 Hodonín, ██████████

osvědčení:

██████████ vydané Obvodním báňským úřadem v Brně pod ev. č. ██████████ -

██████████

██████████ f), vydané Obvodním báňským úřadem v Brně pod ev. č.

██████████, č.j. ██████████

██████████

narozen: ██████████, bytem: 695 01 Hodonín, ██████████

osvědčení:

██████████ vydané Obvodním báňským úřadem v Brně pod ev. ██████████

██████████

b) ██████████), vydané Obvodním báňským úřadem v Brně pod ev.

č. ██████████

██████████, vydané Ministerstvem životního prostředí České republiky dne 2.10.2003, č.j. ██████████

██████████

██████████

narozen: ██████████, bytem: Prušánky ██████████

osvědčení:

██████████, vydané Obvodním báňským úřadem v Brně pod ev. č. ██████████, č.j.

██████████

b) ██████████ vydané Obvodním báňským úřadem v Brně pod ev. č. ██████████

██████████

██████████  
narozen: ██████████, Hodonín bytem: ██████████ Rohatec  
osvědčení:

██████████ vydané Obvodním báňským úřadem v Brně pod ev. č. ██████████  
██████████ vydané Obvodním báňským úřadem v Brně pod ev. č.  
██████████  
██████████ - protokol Českého báňského úřadu v Praze čj. ██████████ ze dne  
██████████

██████████  
narozen: ██████████ bytem: 695 01 Hodonín, ██████████  
osvědčení:

██████████, vydané Obvodním báňským úřadem v Brně pod ev. č. ██████████  
██████████  
██████████), vydané Obvodním báňským úřadem v Brně pod ev. č.  
██████████

██████████  
narozen: ██████████, bytem: 908 78 Kuklov ██████████  
osvědčení:

██████████ vydané Obvodním báňským úřadem v Brně pod ev. č. ██████████  
██████████  
██████████, vydané Obvodním báňským úřadem v Brně pod ev. č.  
██████████

██████████  
narozen: ██████████, bytem: 05361 Spišské Vlachy, ██████████  
osvědčení:

██████████, vydané Obvodním báňským úřadem v Brně pod ev. č. ██████████  
██████████  
██████████), vydané Obvodním báňským úřadem v Brně pod ev. č.  
██████████

██████████  
narozen: ██████████, bytem: 696 16 Nový Poddvorov ██████████  
osvědčení:

██████████, vydané Obvodním báňským úřadem pro území krajů Jihomoravského  
a Zlínského pod ev. ██████████  
██████████ vydané Obvodním báňským úřadem pro území krajů  
Jihomoravského a Zlínského pod ev. č. ██████████

██████████  
narozen: ██████████ bytem: 696 40, Sobůlk ██████████  
osvědčení:

██████████ vydané Českým báňským úřadem dne ██████████

██████████  
narozen ██████████ bytem: 69604 Svatobopřice ██████████  
osvědčení:

██████████ – poř.č. ██████████  
██████████ vydané Obvodním báňským úřadem úřadem pro území krajů Jihomoravského a Zlínského  
dle přílohy č.1 vyhl. č.75/2002 Sb., dne 12.1.2017 pod č. ██████████

[redacted]  
narozen: [redacted] v, bytem: 695 01 Hodonín [redacted]  
osvědčení:

[redacted], vydané Obvodním báňským úřadem v Brně pod  
ev. č. [redacted]

[redacted]  
narozen: [redacted] o, bytem: 691 56 Hrušky [redacted]  
osvědčení:

[redacted], vydané Obvodním báňským úřadem v Brně pod  
ev. č. [redacted]

[redacted]  
narozena: [redacted], bytem: 695 01 Hodonín [redacted]

[redacted]  
vydané Ministerstvem životního prostředí České republiky dne 2.10.2003, č.j. [redacted]  
[redacted]

[redacted]  
narozen: [redacted] v, bytem: 697 01 Kyjov [redacted]

[redacted]  
vydané Ministerstvem životního prostředí České republiky dne 1 [redacted]  
[redacted]



[redacted]  
narozen: [redacted] bytem: 696 18 Lužice [redacted]

[redacted]  
vydané Ministerstvem životního prostředí České republiky dne [redacted]  
poř. č. [redacted]

[redacted]  
narozena: 1 [redacted], bytem: 696 38 [redacted]

[redacted]  
vydané Ministerstvem životního prostředí České republiky dne 14.1.2016,  
č.j. [redacted]

V Brně dne 11.10.2021





d) podávat návrhy a žádosti k soudům, správním orgánům či rozhodčím orgánům, přijímat doručované písemnosti;

e) vzdávat se práv, nároků či plnění, je-li to v zájmu Zmocnitele.

to vše v záležitostech týkajících se činnosti Divize Energy.

Zmocněnec není oprávněn uzavírat smlouvy, dohody, či jiné dokumenty v níže uvedených záležitostech, které jsou vyhrazeny představenstvu Společnosti, přesahuje-li jejich hodnota plnění 500 000 Kč:

- uzavírání a podepisování úvěrových smluv,
- uzavírání a podepisování smluv o sponzoringu, darování, grantu či jiné formě podpory,
- uzavírání a podepisování dohod o narovnání, vypořádání či obdobných,
- uzavírání a podepisování smluv o postoupení pohledávky či převodu práva,
- uzavírání a podepisování dohod o obchodním zastoupení či obdobné spolupráci,

(dále jen „Vyhrazené záležitosti“).

## II.

Nad rámec samostatného zmocnění, jak je uvedeno výše v článku I., je Zmocněnec dále oprávněn, avšak pouze vždy společně s jedním z následujících zaměstnanců Společnosti:

[i] [REDACTED]  
[REDACTED]  
[REDACTED]

[ii] [REDACTED]  
[REDACTED]  
[REDACTED]

podepisovat prohlášení, smlouvy, dohody, či jiné dokumenty jménem Zmocnitele, za podmínky, že hodnota plnění, jež je předmětem těchto dokumentů, nepřesahuje 10 000 000 Kč, v záležitostech týkajících se činnosti Divize Energy.

Toto oprávnění se netýká jednání ve Vyhrazených záležitostech, jak jsou definovány výše.

## III.

Zmocněnec je oprávněn, ve výše uvedeném rozsahu nebo pouze k určitému jednání, udělit písemnou plnou moc jiné fyzické osobě, aby místo něho jednala za Zmocnitele, za podmínky, že hodnota případného plnění nepřesáhne 500 000 Kč.

d) submit proposals and applications to the courts, administrative authorities or arbitration authorities and to accept registered documents;

e) waiving rights, claims or performance when in the interest of the Principal.

all in the matters related to activities of the Energy Division.

The Attorney is not entitled to sign contracts, agreements or other documents in the following affairs, which are reserved to Company's Board of Directors, if the transaction value exceeds CZK 500,000:

- signing of credit / loan agreements,
- signing of agreements on sponsorship, donation, grant or similar form of support,
- signing of agreements on settlement, composition or similar,
- signing of agreements on assignment of receivable or transfer of right,
- signing of agreements on dealership or similar partnership,

(hereinafter the “Reserved Affairs”)

## II.

In addition to individual authorization of the Attorney as stated in Clause I. above, the Attorney is further authorized, but only always together with one of the following employees of the Company:

[REDACTED]  
[REDACTED]:  
[REDACTED]

[REDACTED]  
[REDACTED]  
[REDACTED];

to sign on behalf of the Principal a declarations, contracts, agreements or other documents, provided that the value of the transaction which is object of these documents does not exceed CZK 10,000,000.00, in the matters related to activities of the Energy Division.

This authorization does not relate to acting in the Reserved Affairs, as defined here above.

## III.

The Attorney is also authorized, in the above range or only to a particular act, to issue a written power of attorney to another person to represent the Principal on his behalf, but on condition that the eventual value of such transaction does not exceed CZK 500,000.

Pro vyloučení pochybností, není-li výslovně vyžadováno jednání společně s další osobou, je Zmocněnec v rámci tohoto zmocnění oprávněn jednat samostatně.

Pro účely této plné moci se hodnotou plnění transakce nebo smlouvy rozumí smluvní nebo jinak předpokládaná cena či hodnota bez daně z přidané hodnoty, jiných daní a poplatků, vyjádřená v Kč nebo ekvivalentu v jiné měně.

Toto zplnomocnění se řídí českým právem. V případě rozporů mezi českou a anglickou jazykovou verzí je rozhodující česká verze.

Toto zplnomocnění je uděleno na dobu určitou a zaniká [i] dnem 31. ledna 2026, nebo [ii] dnem skončení pracovního poměru Zmocněnce ke Společnosti, anebo [iii] změnou pracovního zařazení Zmocněnce u Společnosti; podle toho, co nastane dříve. Tímto zplnomocněním se rovněž nahrazují veškerá dřívější zplnomocnění udělená Společností Zmocněnci stejného či obdobného obsahu.

To avoid any doubts, within this empowering the Attorney is authorized to act separately unless acting together with another person is required explicitly.


For the purpose of this authorization, a contractual or otherwise presumed price or value excluding value added tax, other taxes and levies, expressed in CZK or equivalent in other currency, shall be deemed to be the transaction or contract value.

This authorization is governed by the Czech laws. In the event of any discrepancies between the Czech and English language versions hereof, the Czech version shall prevail.

This Power of Attorney is being granted for a time-limited period and expires [i] on 31<sup>st</sup> January, 2026, or [ii] on the day of termination of Attorney's employment with the Principal, or [iii] by the change of the Attorney's working position at the Principal; whatever occurs first. By this Power of Attorney all and any previous authorizations with the same or similar object granted by the Principal to the Attorney are replaced.


V Praze, dne 30. ledna 2025

za MND a.s.




In Prague, dated 30 January 2025

On behalf of MND a.s.



Toto zplnomocnění v plném rozsahu přijímám. / I accept this Power of Attorney in the full extent.



Ověření - legalizace

Ověřuji, že:

1) pod pořadovým číslem 11P3BF4S tuto listinu přede mnou vlastnoručně podepsala níže uvedená osoba, jejíž totožnost byla prokázána:

[REDACTED]

[REDACTED]

2) pod pořadovým číslem 11P3BH7X tuto listinu přede mnou vlastnoručně podepsala níže uvedená osoba, jejíž totožnost byla prokázána:

[REDACTED]

[REDACTED]

[REDACTED]

Praha, dne 30.01.2025