

**MĚSTSKÝ ÚŘAD SLAVKOV U BRNA**  
Odbor stavebního úřadu, územního plánování a životního prostředí

Palackého náměstí 65, 684 01 Slavkov u Brna

\*musvvp21v0038u\*

VÁŠ DOPIS ZN.:

ZE DNE:

ČJ.: SU/84541-20/ 1206-2021/KAM

VYŘIZUJE:

TEL.:

FAX:

E-MAIL:

DATUM: 01.02.2021

Dle rozdělovníku



Toto rozhodnutí nabylo právní moci  
dne: 18.2.2021

Městský úřad Slavkov u Brna  
Odbor stavebního úřadu, územního plánování a životního prostředí  
Vyznačil dne 18.2.2021 Podpis: [redacted]

**Rozhodnutí o omezení využívání pozemků určených k plnění funkcí lesa – „Plynovod Zd55-SPS Ždánice II“**

**Účastníci řízení podle § 27 odst. 1 správního řádu:**

- MND a. s., Úprkova 807/6, 695 01 Hodonín IČ 28483006
- Lesy České republiky, s. p., Přemyslova 1106/19, Nový Hradec Králové, 500 08 Hradec Králové IČ 42196451

## ROZHODNUTÍ

Městský úřad Slavkov u Brna, oddělení životního prostředí, jako orgán státní správy lesů, příslušný podle ust. § 66 odst. 1 zákona č. 128/2000 Sb., o obcích, v platném znění, podle ust. § 47 odst. 1 písm. a) , ust. § 48 odst. 1 písm. d) zákona č. 289/1995 Sb., o lesích, ve znění pozdějších předpisů (dále jen „lesní zákon“), v souladu se zákonem č. 500/2004 Sb., správní řád, ve znění pozdějších předpisů (dále jen „správní řád“),

### 1. povoluje

podle ust. § 13 odst. 1 lesního zákona žadateli, společnosti MND a. s., Úprkova 807/6, 695 01 Hodonín IČ 28483006 dočasné omezení využívání pozemků určených k plnění funkcí lesa (dále jen „PUPFL“) p. č. 1381 [redacted] ha), 1382 [redacted] ha), 1377/1 [redacted] ha), 1411 [redacted] ha), 1398 [redacted] ha), 1408 [redacted] ha) v k. ú. Heršpice a to na dobu od 01.01.2021 do 31.12.2048 pro trasu plynovodu vedoucí od sondy Ždánice 55 ke středisku SPS Ždánice II. Jedná se o dočasné omezení využívání PUPFL potřebného pro provoz stávajícího plynovodu v souvislosti s pokračující těžební činností.

### 2. stanovuje

podle ust. § 16 odst. 2 písm. f) lesního zákona žadateli tyto podmínky v zájmu ochrany pozemků určených k plnění funkcí lesa:

- dodržovat základní povinnosti ochrany PUPFL uvedené v § 13 lesního zákona,
- řádně vytyčit a vyznačit hranice pozemků nebo jejich částí odňatých plnění funkcí lesa,
- přílehlé pozemky určené k plnění funkcí lesa nebudou ani částečně využívány k dočasnému ukládání stavebních materiálů a otáčení těžké mechanizace,
- činnost provádět tak, aby nedošlo k poškození okolních porostů s využitím technologií minimalizujících dopady na životní prostředí,
- při vzniku případných škod na lese bezprostředně činit potřebná opatření k jejich minimalizaci,
- respektovat vyjádření LČR, s. p., LZ Židlochovice č. j. LCR004/014003/2020 ze dne 27.10.2020

### 3. schvaluje

podle ust. § 16 odst. 2 písm. c) lesního zákona plán rekultivace pozemků (dočasné omezení ve využívání z PUPFL) pro trasu plynovodu s označením „Plynovod Zd55-SPS Ždánice II“ pro pokračování těžební činnosti, který je nedílnou součástí tohoto rozhodnutí (příloha č. 1 tohoto rozhodnutí).

IČ: 00292311  
č.ú.19-729731/0100

Tel: +420 544 121 111  
Fax: +420 544 121 171

www.slavkov.cz  
podatelna@meuslavkov.cz

### Odůvodnění

Rozhodnutí o omezení využívání pozemků plnění funkcí lesa je výjimkou ze zákazu využívat tyto pozemky k jiným účelům podle ust. § 13 odst. 1 lesního zákona.

Podáním ze dne 29.12.2020, čímž bylo dle ust. § 44 správního řádu zahájeno řízení o žádosti, navrhla společnost MND a. s., Úprkova 807/6, 695 01 Hodonín IČ 28483006 vydání rozhodnutí o omezení využívání pozemků určených k plnění funkcí lesa, na části pozemků p. č. 1381 (██████ ha), 1382 (██████ ha), 1377/1 (██████ ha), 1411 (██████ ha), 1398 (██████ ha), 1408 (██████ ha) v k. ú. Heršpice pro trasu plynovodu vedoucí od sondy Ždánice 55 ke středisku SPS Ždánice II. Celková výměra dotčená omezením je ██████ ha. Jedná se o dočasné omezení využívání PUPFL potřebného pro provoz stávajícího plynovodu v souvislosti s pokračující těžební činností. Požadovaná doba omezení ve využívání PUPFL je od 01.01.2021 do 31.12.2048.

Pro výše uvedené správní řízení má správní orgán k dispozici kromě vlastní žádosti tyto podklady: vyjádření LČR, s. p., LZ Židlochovice, informace o pozemcích z KN, znalecký posudek ev. č. 1613-127-2020 obsahující výpočet poplatku za odnětí, výpočet výše újmy, návrh rekultivace, evidenční údaje o pozemcích.

Správní orgán dnem 22.01.2021 všem známým účastníkům řízení oznámil zahájení řízení ve věci dočasného omezení ve využívání PUPFL a současně usnesením stanovil lhůtu 5 dnů ode dne doručení oznámení o zahájení správního řízení a usnesení, ve které má účastník řízení možnost vyjádřit se ke shromážděným podkladům popř. navrhnout další důkazy, podklady pro rozhodnutí, zdůvodnění.

Vlastníkem pozemků p. č. 1398, 1381, 1382, 1377/1, 1408, 1411 v k. ú. Heršpice je Česká republika, právo hospodařit s majetkem státu přísluší Lesům České republiky, s. p., Přemyslova 1106/19, Nový Hradec Králové, 50008 Hradec Králové IČ 42196451. Pro určení předmětné části omezovaných pozemků je směrodatný zákres dle listiny „Evidenční údaje o pozemcích“ ze dne 25.05.2007.

Žádost byla doložena přílohami podle vyhlášky č. 77/1996 Sb., o náležitostech žádosti o odnětí nebo omezení a o podrobnostech o ochraně pozemků určených k plnění funkcí lesa, tj. mimo jiné i souhlasem subjektu, který má právo hospodařit s majetkem státu (Lesy České republiky, s. p., Přemyslova 1106/19, Nový Hradec Králové, 50008 Hradec Králové IČ 42196451, LZ Židlochovice, Tyršova 1, 667 01 Židlochovice), který současně vykonává funkci odborného lesního hospodáře.

Platnost rozhodnutí o dočasném omezení využívání PUPFL zaniká podle ust. § 16 odst. 5 písm. a) lesního zákona uplynutím doby, na kterou bylo rozhodnutí vydáno. Případnou žádost o prodloužení doby platnosti rozhodnutí je nutno podat orgánu státní správy lesů, který rozhodnutí vydal, před uplynutím doby platnosti. K výše uvedeným pozemkům bylo vydáno rozhodnutí o dočasném omezení ve využívání č.j. ŽP/17095-07/1966-2006/Mar ze dne 20.08.2007. Doba platnosti dočasného omezení využívání PUPFL skončila dnem 31.12.2020.



Městský úřad dal v souladu s ust. § 36 odst. 1 a 3 správního řádu účastníkům řízení možnost, aby se před vydáním rozhodnutí vyjádřili k jeho podkladům a stanovil k tomu v souladu s ust. § 39 odst. 1 správního řádu přiměřenou lhůtu 5 dnů. Ve stanoveném termínu pro navrhování důkazů a jiných návrhů se žádný účastník nevyjádřil.

Za omezení využívání pozemků určených k plnění funkcí lesa lesní zákon nestanovuje předepsání poplatku. Na základě zhodnocení předložených podkladů dospěl správní orgán k závěru, že požadavek na dočasné omezení využívání části předmětných pozemků plnění funkcí lesa za účelem pokračování těžby ropy a plynu je ekonomicky a společensky důvodný a nebude mít další jiné negativní důsledky na plnění funkcí lesa.

Proto bylo rozhodnuto tak, jak je uvedeno ve výroku tohoto rozhodnutí.

### Poučení

Proti tomuto rozhodnutí se lze podle § 81 odst. 1 správního řádu odvolat do 15 dnů ode dne jeho doručení ke Krajskému úřadu Jihomoravského kraje, odboru životního prostředí, Žerotínovo nám. 449/3, 601 82 Brno, a to podáním učiněným u oddělení životního prostředí Městského úřadu Slavkov u Brna, Palackého nám. 65, 684 01 Slavkov u Brna. Odvolání se podává v počtu 3 stejnopisů.



**Rozdělovník:**

**Účastníci správního řízení** (podle § 27 odst. 1 správního řádu (doporučeně do vlastních rukou)):

- MND a. s., Úprkova 807/6, 695 01 Hodonín IČ 28483006 (DS)
- Lesy České republiky, s. p., Přemyslova 1106/19, Nový Hradec Králové, 500 08 Hradec Králové IČ 42196451 (DS)

MěÚ Slavkov u Brna, OŽP (spis 1x)

**Příloha: č. 1 Plán rekultivace pozemků (plynovod Zd55-SPS Ždánice II)**

Příloha č. 1 k rozhodnutí č. j.: SU/84541-20/1206-2021/Kam ze dne 01.02.2021

**Plán rekultivace pozemků (plynovod Zd55-SPS Ždánice II)**

Dotčené území (dočasně odňatá plocha plynovodu) bude rekultivována společností MND, a.s. podle následujícího postupu:

1. Skrývka biologicky aktivní zeminy a její uložení na deponia před zahájením vlastních stavebních prací
2. Prevence a eliminace potenciálně možných škod způsobených důsledkem stavby (poškození stromů, skladování materiálů na PUPFL, narušení půdního krytu mimo plochu staveniště apod.)
3. Po ukončení stavby provede investor srovnání pláňe, na kterou rozprostře deponovanou biologicky aktivní zeminu (lesní půdu) a tuto plynule upraví do úrovně okolních částí lesních porostů
4. Lesní cesty a prostory využívané investorem pro účely stavby uvede investor do původního stavu

**Termín ukončení technické rekultivace je totožný s termínem ukončení dočasného omezení využívání PUPFL, tj. do 31.12.2048**

## Doložka konverze na žádost do dokumentu v listinné podobě

Tento dokument v listinné podobě, který vznikl pod pořadovým číslem 612077\_000851 převedením z dokumentu obsaženého v datové zprávě, skládajícího se z 4 listů, se shoduje s obsahem dokumentu, jehož převedením vznikl.

Autorizovanou konverzí dokumentu se nepotvrzuje správnost a pravdivost údajů obsažených v dokumentu a jejich soulad s právními předpisy.

Obsah předložené datové zprávy k provedení autorizované konverze byl ve shodě se záznamy Informačního systému datových schránek. Tato datová zpráva s číslem 868343675 byla systémem přenesena dne 02.02.2021 v 06:33:32. Platnost datové zprávy byla ověřena dne 04.02.2021 v 14:20:23. Datová zpráva byla opatřena elektronickou značkou, zaručenou elektronickou pečeti založenou na certifikátu pro elektronickou pečeť vydaném kvalifikovaným poskytovatelem služeb vytvářejících důvěru, nebo uznávanou elektronickou pečeti. Údaje o elektronické značce nebo pečeti: číslo certifikátu 01 52 A4 67, certifikát byl vydán PostSignum Qualified CA 4, Česká pošta, s.p. pro Informační systém datových schránek - produkční prostředí Ministerstvo vnitra České republiky. Elektronická značka nebo pečeť byla označena časovým razítkem. Datum a čas 02.02.2021 08:36:15, číslo kvalifikovaného časového razítka nebo kvalifikovaného elektronického časového razítka 01 40 71 A4, časové razítko bylo vydáno PostSignum Qualified CA 5, Česká pošta, s.p..

Odesílající datová schránka:

Název: Město Slavkov u Brna

Adresa: Palackého náměstí 65, 68401 Slavkov u Brna, CZ

ID datové schránky: zrvbwe4

Typ uživatele: Neznámé

Vstupní dokument obsažený v datové zprávě byl podepsán vícenásobným kvalifikovaným elektronickým podpisem a platnost kvalifikovaného elektronického podpisu byla ověřena dne 04.02.2021 v 14:20:30. Kvalifikovaný elektronický podpis byl shledán platným (dokument nebyl změněn) a ověření platnosti kvalifikovaného certifikátu pro elektronický podpis bylo provedeno vůči zveřejněnému seznamu zneplatněných certifikátů vydanému k datu 04.02.2021 14:00:38. Údaje o kvalifikovaném elektronickém podpisu č. 1: číslo kvalifikovaného certifikátu pro elektronický podpis 01 53 7E CB, kvalifikovaný certifikát pro elektronický podpis byl vydán kvalifikovaným poskytovatelem služeb vytvářejících důvěru PostSignum Qualified CA 4, Česká pošta, s.p. pro podepisující osobu [REDAKCE] Elektronický podpis nebyl označen časovým razítkem.

Vstupní dokument obsažený v datové zprávě byl označen samostatným kvalifikovaným časovým razítkem. Platnost kvalifikovaného časového razítka byla ověřena dne 04.02.2021 v 14:20:30. Údaje o časovém razítku č. 2: datum a čas 01.02.2021 12:47:00, číslo kvalifikovaného certifikátu pro časové razítko 01 40 71 A0, časové razítko bylo vydáno kvalifikovaným poskytovatelem PostSignum Qualified CA 5, Česká pošta, s.p..

Vystavil: Česká pošta, s.p.

Pracoviště: Bučovice

Česká pošta, s.p. dne 04.02.2021

Jméno, příjmení a podpis osoby, která autorizovanou konverzi dokumentu provedla:

[REDAKCE]

Otisk úředního razítka:

[REDAKCE]

[REDAKCE]

Poznámka:

Kontrolu této doložky lze provést v centrální evidenci doložek přístupné způsobem umožňujícím dálkový přístup na adrese <https://www.czechpoint.cz/overovacidolozky>.

Jedinečné číslo jednací	
Množství	Druh, typ zásilky

**Městský úřad Bučovice**  
**Odbor životního prostředí**  
**Jiráskova 502, 685 01 Bučovice**

Č.j. ŽP 865/07

SpZn. S-ŽP-LES 9/2007/SP

Bučovice 20.8.2007



Moravské naftové doly, a.s.  
 Úprkova 807/6  
 695 01 Hodonín

Toto rozhodnutí nabylo právní moci  
 dne 10.9.2007

Městský úřad v Bučovicích

dne 10.9.2007 podpis ...

Datum: 27.8.2007	PID: 1546/2007
Jedinečné číslo jednací: 1546/2007/141	
Množství: 5	Druh, typ zásilky: 2-1466

Datum: 10.9.2007	PID: 1546/2007
Jedinečné číslo jednací: 1546/2007/141	
Množství: 5	Druh, typ zásilky: 2-1466

**ROZHODNUTÍ**

o dočasném odnětí pozemků určených k plnění funkcí lesa

Účastníci řízení:

- Moravské naftové doly, a.s., Úprkova 807/6, 695 01 Hodonín
- Lesy České republiky, s. p., Přemyslova 1106, 501 68 Hradec Králové,
- týká se: Lesní správy Bučovice, Zámek 1, 685 01 Bučovice

Městský úřad Bučovice, odbor životního prostředí, jako orgán státní správy lesů příslušný, podle § 61 a §66 zákona č. 128/2000 Sb., o obcích, v platném znění, a § 47 odst. 1 písm. a)

a § 47 odst.1 písm. f) zákona č. 289/1995 Sb., o lesích a o změně a doplnění některých zákonů (lesní zákon), v platném znění,

**žadatel:** Moravské naftové doly, a.s., Úprkova 807/6, 695 01 Hodonín,

v souladu se zákonem č. 500/2004 Sb., správní řád,

**1. povoluje,** podle § 13 odst. 1 lesního zákona, pro trasu expedičního plynovodu ze střediska SPS Žd II na středisko SNS Ždánice na k.ú.Kloboučky

**dočasné odnětí pozemků určených k plnění funkcí lesa**

Vlastník:	Obec:	Katastrální území:	Sonda	Pozemek parcela číslo	Rozsah odnětí
Česká republika	Bučovice	Kloboučky	Trasa plynovodu	1959/7	ha
Právo hospodařit Lesy České republiky, s.p.				1962/27	ha
				1962/26	ha
				1962/25	ha
				1962/24	ha
				1962/21	ha
				1962/20	ha
				1962/13	ha
<b>Celkem:</b>					ha



Výše poplatku v členění dle k.ú., příjemců a let:

**k.ú.Kloboučky**

Období:	Příjemce poplatku:		Celkem (Kč)
	Státní fond životního prostředí (Kč)	Město Bučovice (Kč)	
1/2008 - 12/2008			
1/2009 - 12/2009			
1/2010 - 12/2010			
1/2011 - 12/2011			
1/2012 - 12/2012			
1/2013 - 12/2013			
1/2014 - 12/2014			
1/2015 - 12/2015			
1/2016 - 12/2016			
1/2017 - 12/2017			
1/2018 - 12/2018			
1/2019 - 12/2019			
1/2020 - 12/2020			

### **O d ů v o d n ě n í :**

Rozhodnutí o odnětí pozemků plnění funkcí lesa je výjimkou ze zákazu využívat tyto pozemky k jiným účelům.

Městskému úřadu Bučovice, odboru životního prostředí, byla dne 27.6.2007 doručena žádost společnosti Moravské naftové doly, a.s., Úprkova 807/6, 695 01 Hodonín, kterou žadatel navrhl vydání rozhodnutí podle § 16 odst. 1 lesního zákona o dočasném odnětí předmětných částí pozemků plnění funkcí lesa za účelem dalšího provozování expedičního plynovodu ze střediska SPS Žd II na středisko SNS Ždánice na k.ú.Kloboučky

Podáním ze dne 27.6.2007, navrhl žadatel Moravské naftové doly, a.s., Úprkova 807/6, 695 01 Hodonín vydání rozhodnutí podle § 16 odst. 1 lesního zákona o dočasném odnětí předmětných pozemků plnění funkcí lesa za účelem dalšího provozování expedičního plynovodu.

Žadatel doložil žádost náležitostmi podle vyhlášky č. 77/1996 Sb., o náležitostech žádosti o odnětí nebo omezení a o podrobnostech o ochraně pozemků určených plnění funkcí lesa:

1. podrobným zdůvodněním požadavku s uvedením údajů o uvažovaném použití pozemků určených plnění funkcí lesa,
2. údaji o celkovém rozsahu pozemků určených plnění funkcí lesa, jejichž zábor se předpokládá, podle způsobu záboru – dočasné odnětí pozemků jeho počátek a konec,
3. údaji o dotčených pozemcích určených k plnění funkcí lesa podle katastru, (obec, katastrální území, parcelní číslo, druh, výměra pozemku, údaje o vlastníkově případně nájemci pozemku),
4. snímkem katastrální mapy s grafickým znázorněním požadovaného záboru, popřípadě geometrický plán,
5. údaji lesního hospodářského plánu o lesních porostech na dotčených pozemcích, včetně jejich zařazení do hospodářských souborů a kategorií lesa,

6. komplexním výpočtem náhrad škod na lesních porostech a předpoklad zvýšených provozních nákladů,
7. výpočtem poplatku za odnětí,
8. u dočasného záboru návrhem plánu rekultivace,
9. územním rozhodnutím - není nutné, jedná se o prodloužení odnětí,
10. vyjádřením vlastníka a nájemce dotčených pozemků určených plnění funkcí lesa,
11. vyjádřením odborného lesního hospodáře nebo právnické osoby pověřené touto funkcí.

S odnětím vyslovili souhlas všichni účastníci řízení, odborný lesní hospodář, (jakož i dotčené orgány státní správy).

Na základě zhodnocení předložených podkladů Městský úřad Bučovice dospěl k závěru, že požadavek na pokračování dočasného odnětí předmětných pozemků plnění funkcí lesa je ekonomicky a společensky důvodný. Prodloužení doby odnětí nebude mít další jiné negativní důsledky na plnění funkcí lesa.

Proto, za dodržení podmínek stanovených v tomto rozhodnutí, povolil Městský úřad Bučovice, podle § 13 odst. 1 lesního zákona, další provoz expedičního plynovodu ze střediska SPS Žď II na středisko SNS Ždánice na k.ú.Kloboučky.

Roční poplatek za dočasné odnětí správní orgán stanovil podle vzorce I. uvedeném v příloze k lesnímu zákonu:

$$OLP = PP \cdot CD \cdot f \text{ (Kč ha}^{-1}\text{)}$$

OLP - poplatek za odnětí lesních pozemků,

PP - průměrná roční potenciální produkce lesů v ČR =  $\blacksquare \text{ m}^3 \text{ ha}^{-1}$ ,

CD - průměrná cena dřeva na odvozním místě pro rok 2007 =  $\blacksquare \text{ Kč/m}^3$ ,



f - faktor ekologické váhy lesa – les hospodářský =  $\blacksquare$

#### k.ú.Kloboučky

$$OLP = \blacksquare \text{ Kč}$$

### **P o u č e n í :**

Proti tomuto rozhodnutí se lze, podle § 81 odst. 1 správního řádu, odvolat do 15 dnů ode dne jeho doručení ke Krajskému úřadu Jihomoravského kraje, podáním učiněným u zdejšího odboru životního prostředí Městského úřadu Bučovice.





# MĚSTSKÝ ÚŘAD BUČOVICE

## Odbor životního prostředí a stavebního úřadu

Váš dopis zn:

Ze dne:

Číslo jednací: MUB/OŽP-3180/2021 spu

Spisová zn.: OŽP-439/2021-spu

Počet listů/příloh:




Doporučeně/E-mailem/DS

Vyřizuje:

Telefon/mobil:

E-mail:



dle rozdělovníku



Toto rozhodnutí nabylo právní moci  
dne ... 6. 2. 2021

Městský úřad v Bučovicích  
dne 6. 2. 2021 podpis

Datum: 20.01.2021



### ROZHODNUTÍ

#### o odnětí pozemků plnění funkcí lesa

Městský úřad Bučovice, odbor životního prostředí, jako orgán státní správy lesů příslušný podle § 61 a § 66 zákona č.128/2000 Sb., o obcích, v platném znění, a § 48 odst. 1 písm. d) zákona č. 289/1995 Sb., o lesích a o změně a doplnění některých zákonů (lesní zákon), v platném znění,

**žadatel: MND a.s., Úprkova 807/6, 695 01 Hodonín,**

v souladu se zákonem č. 500/2004 Sb., zákon správní řád, v platném znění (dále jen „správní řád“),

**1. povoluje změnu podmínek** původního rozhodnutí č.j. ŽP 865/07 o dočasném odnětí - prodloužení doby dočasného odnětí podle § 13 odst. 1 lesního zákona, za účelem dalšího provozování trasy plynovodu ze střediska SPS Žd II,

#### prodloužení dočasného odnětí pozemků plnění funkcí lesa

vlastník	obec	Katastrální území	sonda	Pozemek p.č.	Rozsah odnětí v ha
Česká republika, právo hospodařit Lesy České republiky s.p.	Bučovice	Kloboučky	Trasa plynovodu Ze střediska SPS Žd II	1959/7	
				1962/27	
				1962/26	
				1962/25	
				1962/24	
				1962/21	
				1962/20	
Celkem:				1962/13	



**na dobu od 01.01.2021 do 31.12.2048**

Označení pozemků je provedeno podle aktuálního výpisu z katastru nemovitostí opatřeného elektronickým přístupem. Pro určení jednotlivých částí pozemků je směrodatný zákres na kopii snímku katastrální mapy, který je nedílnou součástí tohoto rozhodnutí.

**2. schvaluje plán rekultivace**, podle § 16 odst. 2 písm. c) lesního zákona, který je nedílnou přílohou tohoto rozhodnutí.

**3. stanovuje**, podle § 16 odst. 2 písm. d), f) lesního zákona, **následující podmínky**, za kterých se žadateli odnětí povoluje:

- dodržovat základní povinnosti ochrany pozemků určených k plnění funkcí lesa uvedené v § 13 lesního zákona,
- před zahájením odlesnění řádně vytyčit a vyznačit hranice pozemků nebo jejich částí odňatých plnění funkcí lesa,
- za hranicí trvalého a dočasného odnětí pozemků určených k plnění funkcí lesa nebude umístěno zařízení staveniště ani nebude ukládán žádný materiál,
- práce provádět tak, aby nedošlo k poškození okolních lesních porostů,
- k pracím použít technologie minimalizující dopady na životní prostředí; v lesích použít jen stroje s biologicky odbouratelnými hydraulickými kapalinami,
- při vzniku případných škod na lese bezprostředně činit potřebná opatření k jejich minimalizaci,
- po ukončení stavby v termínu do 31.12.2045 provést rekultivaci dočasně odňatých pozemků podle schváleného plánu rekultivace a tyto pozemky protokolárně předat majiteli lesa tak, aby je mohl zalesnit,
- pozemky nebo jejich části s dočasným omezením ve využívání pro plnění funkcí lesa před uplynutím stanovené doby uvést do původního stavu, provést potřebné úpravy případně rekultivaci a protokolárně předat vlastníkovi, tak aby je mohl bez dalších opatření opětně zalesnit.

**4. stanovuje**, podle § 17 odst. 1 (a § 18 odst. 1) lesního zákona, **poplatek za odnětí**:

žadatel: MND a.s., Úprkova 807/6, 695 01 Hodonín, IČ: 28483006, DIČ: CZ28482003  
je povinen zaplatit za dočasné odnětí (dle údajů v původním rozhodnutí č.j.ŽP-865/07 ze dne 20.08.2007)

**v k.ú. Kloboučky částku v roční výši** [redacted] - Kč (slovy: [redacted] korun českých),

kteřá je po nabytí právní moci tohoto rozhodnutí splatná do 31. 12. každého roku v němž odnětí trvá,

u Celního úřadu pro Jihomoravský kraj, Koliště 17, 602 00 Brno,  
na účet č. 8758-17721621/0710,

variabilní symbol – u právnických osob: IČ / u fyzických osob: rodné číslo (bez lomítka).

Z poplatku, podle § 14 odst. 4 lesního zákona, připadá:

**v k.ú.Kloboučky**

- a) Státnímu fondu životního prostředí částka ve výši 60 %, to je █████ Kč  
 b) Městu Bučovice, v jehož katastrálním území došlo k odnětí, 40 %, to je █████ Kč.

Výše poplatku v k.ú. Kloboučky v členění podle příjemců a let:

Období:	Příjemce poplatku:		Celkem (Kč)
	Státní fond životního prostředí (Kč)	Město Bučovice (Kč)	
1/2021 – 12/2021			
1/2022 – 12/2022			
1/2023 – 12/2023			
1/2024 – 12/2024			
1/2025 – 12/2025			
1/2026 – 12/2026			
1/2027 – 12/2027			
1/2028 – 12/2028			
1/2029 – 12/2029			
1/2030 – 12/2030			
1/2031 – 12/2031			
1/2032 – 12/2032			
1/2033 – 12/2033			
1/2034 – 12/2034			
1/2035 – 12/2035			
1/2036 – 12/2036			
1/2037 – 12/2037			
1/2038 – 12/2038			
1/2039 – 12/2039			
1/2040 – 12/2040			
1/2041 – 12/2041			
1/2042 – 12/2042			
1/2043 – 12/2043			
1/2044 – 12/2044			
1/2045 – 12/2045			
1/2046 -12/2046			
1/2047 – 12/2047			
1/2048 – 12/2048			

Účastníci řízení dle § 27 odst. 1 správního řádu:

- MND a.s., Úprkova 807/6, 695 01 Hodonín, IČ: 28483006
- Lesy České republiky, s. p., Přemyslova 1106, 501 68 Hradec Králové, IČ: 42196451
- týká se: Lesní závod Židlochovice, Tyršova 1, 667 01 Židlochovice.

## Odůvodnění:

Rozhodnutí o odnětí pozemků plnění funkcí lesa je výjimkou ze zákazu využívat tyto pozemky k jiným účelům.

Podáním ze dne 21.12.2020 požádal žadatel MND a.s. Úprkova 807/6, 695 01 Hodonín o změnu podmínek původního rozhodnutí Č.j. ŽP 865/07 ze dne 20.08.2007 – prodloužení doby dočasného odnětí do 31.12.2048 .Vydání rozhodnutí podle §16 odst.1 lesního zákona o dočasném odnětí předmětných pozemků plnění funkcí lesa za účelem prodloužení odnětí pro sondy expediční plynovod ze střediska SPS Žd II ) . Žádost doložil náležitostmi podle vyhlášky č.77/1996 Sb., o náležitostech žádosti o odnětí nebo omezení a o podrobnostech o ochraně pozemků určených k plnění funkcí lesa:

1. podrobným zdůvodněním požadavku s uvedením údajů o uvažovaném použití pozemků určených plnění funkcí lesa,
2. údaji o celkovém rozsahu pozemků určených plnění funkcí lesa, jejichž zábor se předpokládá, podle způsobu záboru – u dočasného dotčení pozemků jeho počátek a konec,
3. údaji o dotčených pozemcích určených k plnění funkcí lesa podle katastru, (obec, katastrální území, parcelní číslo, druh, výměra pozemku, údaje o vlastníkovi případně nájemci pozemku),
4. snímkem katastrální mapy s grafickým znázorněním požadovaného záboru, popřípadě geometrický plán,
5. údaji lesního hospodářského plánu nebo lesní hospodářské osnovy o lesních porostech na dotčených pozemcích, včetně jejich zařazení do hospodářských souborů a kategorií lesa,
6. komplexním výpočtem náhrad škod na lesních porostech a předpoklad zvýšených provozních nákladů,
7. výpočtem poplatku za odnětí,
8. u dočasného záboru návrhem plánu rekultivace, pokud je nezbytný,
9. stanovisky dotčených orgánů státní správy v případě, že se územní rozhodnutí nevydává, popřípadě se slučuje územní a stavební řízení,
10. souhlasným vyjádřením vlastníka a nájemce dotčených pozemků určených plnění funkcí lesa,
11. souhlasným vyjádřením odborného lesního hospodáře nebo právnické osoby pověřené touto funkcí.

Dnem obdržení žádosti bylo, dle ustanovení § 44 odst. 1 zákona č. 500/2004 Sb., správní řád, na návrh MND a.s.,Úprkova 807/6, 695 01 Hodonín, zahájeno správní řízení v dané věci dle ustanovení § 13 odst. 1 zákona č. 289/1995 Sb., o lesích a o změně a doplnění některých zákonů, v platném znění (lesní zákon).

Účastníci řízení s vydáním rozhodnutí o dočasném odnětí souhlasí, jejich podmínky jsou zpracovány do rozhodnutí.

Na základě zhodnocení předložených podkladů Městský úřad Bučovice, odbor životního prostředí dospěl k závěru, že požadavek na pokračování dočasného odnětí předmětných pozemků plnění funkcí lesa je ekonomicky a společensky důvodný. Prodloužení doby odnětí nebude mít další jiné negativní důsledky na plnění funkcí lesa.

Proto, za dodržení podmínek stanovených v tomto rozhodnutí, podle ustanovení § 16 odst. 2 lesního zákona, povolil Městský úřad Bučovice, odbor životního prostředí a

stavebního úřadu, podle § 13 odst. 1 lesního zákona, pro další provoz plynovodu ze střediska SPS Žd II, následnou rekultivaci, dočasnou výjimku ze zákazu využívat předmětné lesní pozemky k jiným účelům.

Roční poplatek za dočasné odnětí správní orgán stanovil (dle původního rozhodnutí) podle vzorce I. uvedeném v příloze k lesnímu zákonu:

$$OLP = PP \cdot CD \cdot f \text{ (Kč.ha}^{-1}\text{)}$$

OLP - poplatek za odnětí lesních pozemků,

PP - průměrná roční potenciální produkce lesů v ČR =  $\blacksquare$  m<sup>3</sup> ha<sup>-1</sup>,

CD - průměrná cena dřeva na odvozním místě pro rok 2007 =  $\blacksquare$  Kč/m<sup>3</sup>,

f - faktor ekologické váhy lesa – les hospodářský 10 =  $\blacksquare$

k.ú. Nevojice

OLP =  $\blacksquare$  ha =  $\blacksquare$ , - Kč

## Poučení:

Proti tomuto rozhodnutí se lze, podle § 81 odst. 1 správního řádu, odvolat do 15 dnů ode dne jeho doručení ke Krajskému úřadu Jihomoravského kraje, a to podáním učiněným u Městského úřadu Bučovice, odboru životního prostředí a stavebního úřadu, Jiráskova 502, 685 01 Bučovice.

### Rozdělovník

Spis OŽP- 439/2021-spu

Lesy České republiky, s.p., Přemyslova č. p. 1106/19, Nový Hradec Králové, 50008 Hradec Králové 8. týká se: Lesní závod Židlochovice, Tyršova 1, 667 01 Židlochovice.

MND a.s., Úprkova č. p. 807/6, 69501 Hodonín 1

Za správnost vyhotovení:  $\blacksquare$



# MĚSTSKÝ ÚŘAD BUČOVICE

## Odbor životního prostředí a stavebního úřadu

Váš dopis zn:

Ze dne:

Číslo jednací: MUB/OŽP-6136/2021 spu

Spisová zn.: OŽP-1497/2021-spu

Počet listů/příloh:



Doporučeně/E-mailem/DS

Vyřizuje:

Telefon/mobil:

E-mail:



dle rozdělovníku



Datum:

15.02.2021

Toto rozhodnutí nabylo právní moci  
dne 4.3.2021

Městský úřad v Bučovicích  
dne 4.3.2021 podpis

### ROZHODNUTÍ

#### o odnětí pozemků plnění funkcí lesa

Městský úřad Bučovice, odbor životního prostředí, jako orgán státní správy lesů příslušný podle § 61 a § 66 zákona č.128/2000 Sb., o obcích, v platném znění, a § 48 odst. 1 písm. d) zákona č. 289/1995 Sb., o lesích a o změně a doplnění některých zákonů (lesní zákon), v platném znění,

**žadatel: MND a.s., Úprkova 807/6, 695 01 Hodonín,**

v souladu se zákonem č. 500/2004 Sb., zákon správní řád, v platném znění (dále jen „správní řád“),

**1. povoluje dočasné odnětí** podle § 13 odst.1 lesního zákona, za účelem provozování trasy plynovodu ze střediska SPS Žd II,

#### prodloužení dočasného odnětí pozemků plnění funkcí lesa

vlastník	obec	Katastrální území	sonda	Pozemek p.č.	Rozsah odnětí v ha
Česká republika, právo hospodařit Lesy České republiky s.p.	Bučovice	Kloboučky	Trasa plynovodu SPS Ždánice II	1962/15 1962/17	
Celkem:					

na dobu od 01.03.2021 do 31.12.2048



Označení pozemků je provedeno podle aktuálního výpisu z katastru nemovitostí opatřeného elektronickým přístupem. Pro určení jednotlivých částí pozemků je směrodatný zákres na kopii snímku katastrální mapy, který je nedílnou součástí tohoto rozhodnutí.

**2. schvaluje plán rekultivace**, podle § 16 odst. 2 písm. c) lesního zákona, který je nedílnou přílohou tohoto rozhodnutí.

**3. stanovuje**, podle § 16 odst. 2 písm. d), f) lesního zákona, **následující podmínky**, za kterých se žadateli odnětí povoluje:

- dodržovat základní povinnosti ochrany pozemků určených k plnění funkcí lesa uvedené v § 13 lesního zákona,
- před zahájením odlesnění řádně vytyčit a vyznačit hranice pozemků nebo jejich částí odňatých plnění funkcí lesa,
- za hranicí trvalého a dočasného odnětí pozemků určených k plnění funkcí lesa nebude umístěno zařízení staveniště ani nebude ukládán žádný materiál,
- práce provádět tak, aby nedošlo k poškození okolních lesních porostů,
- k pracím použít technologie minimalizující dopady na životní prostředí; v lesích použít jen stroje s biologicky odbouratelnými hydraulickými kapalinami,
- při vzniku případných škod na lese bezprostředně činit potřebná opatření k jejich minimalizaci,
- po ukončení stavby v termínu do 31.12.2048 provést rekultivaci dočasně odňatých pozemků podle schváleného plánu rekultivace a tyto pozemky protokolárně předat majiteli lesa tak, aby je mohl zalesnit,
- pozemky nebo jejich části s dočasným omezením ve využívání pro plnění funkcí lesa před uplynutím stanovené doby uvést do původního stavu, provést potřebné úpravy případně rekultivaci a protokolárně předat vlastníkovi, tak aby je mohl bez dalších opatření opět zalesnit.

**4. stanovuje**, podle § 17 odst. 1 (a § 18 odst. 1) lesního zákona, **poplatek za odnětí**:

žadatel: MND a.s., Úprkova 807/6, 695 01 Hodonín, IČ: 28483006, DIČ: CZ28482003  
je povinen zaplatit za dočasné odnětí

v k.ú. Kloboučky částku v roční výši [ ] Kč (slovy: [ ] korun českých),

kteřá je po nabytí právní moci tohoto rozhodnutí splatná do 31. 12. každého roku v němž odnětí trvá,

u Celního úřadu pro Jihomoravský kraj, Koliště 17, 602 00 Brno,  
na účet č. 8758-17721621/0710,

variabilní symbol – u právnických osob: IČ / u fyzických osob: rodné číslo (bez lomítka).

Z poplatku, podle § 14 odst. 4 lesního zákona, připadá:

v k.ú. Kloboučky

a) Státnímu fondu životního prostředí částka ve výši 60 %, to je [ ] Kč

b) Městu Bučovice, v jehož katastrálním území došlo k odnětí, 40 %, to je [ ] Kč.

Výše poplatku v k.ú. Kloboučky v členění podle příjemců a let:

Období:	Příjemce poplatku:		Celkem (Kč)
	Státní fond životního prostředí (Kč)	Město Bučovice (Kč)	
3/2021 – 12/2021			
1/2022 – 12/2022			
1/2023 – 12/2023			
1/2024 – 12/2024			
1/2025 – 12/2025			
1/2026 – 12/2026			
1/2027 – 12/2027			
1/2028 – 12/2028			
1/2029 – 12/2029			
1/2030 – 12/2030			
1/2031 – 12/2031			
1/2032 – 12/2032			
1/2033 – 12/2033			
1/2034 – 12/2034			
1/2035 – 12/2035			
1/2036 – 12/2036			
1/2037 – 12/2037			
1/2038 – 12/2038			
1/2039 – 12/2039			
1/2040 – 12/2040			
1/2041 – 12/2041			
1/2042 – 12/2042			
1/2043 – 12/2043			
1/2044 – 12/2044			
1/2045 – 12/2045			
1/2046 -12/2046			
1/2047 – 12/2047			
1/2048 – 12/2048			

Účastníci řízení dle § 27 odst. 1 správního řádu:

- MND a.s., Úprkova 807/6, 695 01 Hodonín, IČ: 28483006
- Lesy České republiky, s. p., Přemyslova 1106, 501 68 Hradec Králové, IČ: 42196451
- týká se: Lesní závod Židlochovice, Tyršova 1, 667 01 Židlochovice.

## O d ů v o d n ě n í :

Rozhodnutí o odnětí pozemků plnění funkcí lesa je výjimkou ze zákazu využívat tyto pozemky k jiným účelům.

Podáním ze dne 25.01.2021 požádal žadatel MND a.s. Úprkova 807/6, 695 01 Hodonín o dočasné odnětí PUPFL -vydání rozhodnutí podle §16 odst.1 lesního zákona o dočasném odnětí předmětných pozemků plnění funkcí lesa pro trasu plynovodu ze střediska SPS Ždánice II . Žádost doložil náležitostmi podle vyhlášky č.77/1996 Sb., o náležitostech žádosti o odnětí nebo omezení a o podrobnostech o ochraně pozemků určených k plnění funkcí lesa:

1. podrobným zdůvodněním požadavku s uvedením údajů o uvažovaném použití pozemků určených plnění funkcí lesa,
2. údaji o celkovém rozsahu pozemků určených plnění funkcí lesa, jejichž zábor se předpokládá, podle způsobu záboru – u dočasného dotčení pozemků jeho počátek a konec,
3. údaji o dotčených pozemcích určených k plnění funkcí lesa podle katastru, (obec, katastrální území, parcelní číslo, druh, výměra pozemku, údaje o vlastníkovi případně nájemci pozemku),
4. snímkem katastrální mapy s grafickým znázorněním požadovaného záboru, popřípadě geometrický plán,
5. údaji lesního hospodářského plánu nebo lesní hospodářské osnovy o lesních porostech na dotčených pozemcích, včetně jejich zařazení do hospodářských souborů a kategorií lesa,
6. komplexním výpočtem náhrad škod na lesních porostech a předpoklad zvýšených provozních nákladů,
7. výpočtem poplatku za odnětí,
8. u dočasného záboru návrhem plánu rekultivace, pokud je nezbytný,
9. stanovisky dotčených orgánů státní správy v případě, že se územní rozhodnutí nevydává, popřípadě se slučuje územní a stavební řízení,
10. souhlasným vyjádřením vlastníka a nájemce dotčených pozemků určených plnění funkcí lesa,
11. souhlasným vyjádřením odborného lesního hospodáře nebo právnické osoby pověřené touto funkcí.

Dnem obdržení žádosti bylo, dle ustanovení § 44 odst. 1 zákona č. 500/2004 Sb., správní řád, na návrh MND a.s., Úprkova 807/6, 695 01 Hodonín, zahájeno správní řízení v dané věci dle ustanovení § 13 odst. 1 zákona č. 289/1995 Sb., o lesích a o změně a doplnění některých zákonů, v platném znění (lesní zákon).

Účastníci řízení s vydáním rozhodnutí o dočasném odnětí souhlasí, jejich podmínky jsou zapracovány do rozhodnutí.

Na základě zhodnocení předložených podkladů Městský úřad Bučovice, odbor životního prostředí dospěl k závěru, že požadavek na pokračování dočasného odnětí předmětných pozemků plnění funkcí lesa je ekonomicky a společensky důvodný. Prodloužení doby odnětí nebude mít další jiné negativní důsledky na plnění funkcí lesa.

Proto, za dodržení podmínek stanovených v tomto rozhodnutí, podle ustanovení § 16 odst. 2 lesního zákona, povolil Městský úřad Bučovice, odbor životního prostředí a stavebního úřadu, podle § 13 odst. 1 lesního zákona, pro další provoz plynovodu ze střediska SPS Žd II, následnou rekultivaci, dočasnou výjimku ze zákazu využívat předmětné lesní pozemky k jiným účelům.

Roční poplatek za dočasné odnětí správní orgán stanovil podle vzorce I. uvedeném v příloze k lesnímu zákonu:

$$OLP = PP \cdot CD \cdot f \text{ (Kč.ha}^{-1}\text{)}$$

OLP - poplatek za odnětí lesních pozemků,

PP - průměrná roční potenciální produkce lesů v ČR =  $\blacksquare$  m<sup>3</sup> ha<sup>-1</sup>,

CD - průměrná cena dřeva na odvozním místě pro rok 2021 =  $\blacksquare$  - Kč/m<sup>3</sup>,


f - faktor ekologické váhy lesa – les hospodářský 10 =  $\blacksquare$

k.ú. Kloboučky

OLP =  $\blacksquare$  ha =  $\blacksquare$  - Kč ročně

## Poučení:

Proti tomuto rozhodnutí se lze, podle § 81 odst. 1 správního řádu, odvolat do 15 dnů ode dne jeho doručení ke Krajskému úřadu Jihomoravského kraje, a to podáním učiněným u Městského úřadu Bučovice, odboru životního prostředí a stavebního úřadu, Jiráskova 502, 685 01 Bučovice.



### Rozdělovník

Spis OŽP- 1497/2021-spu

Lesy České republiky, s.p., Přemyslova č. p. 1106/19, Nový Hradec Králové, 50008 Hradec Králové 8., týká se: Lesní závod Židlochovice, Tyršova 1, 667 01 Židlochovice.

MND a.s., Úprkova č. p. 807/6, 69501 Hodonín 1

Za správnost vyhotovení:  $\blacksquare$

Městský úřad Kyjov  
odbor životního prostředí

Masarykovo nám. 30, 697 22 Kyjov, pracoviště Masarykovo nám. 1

Městský úřad Kyjov	
Toto rozhodnutí nabylo právní moci	
dne 26. 2. 2008	
a je vykonatelné dne 26. 2. 2008	
dne 6. 3. 2008	podpis
- 3 -	

Č.j.: OŽP/9553/07/401-13  
spis. značka: OŽP/9553/07/401  
ukládací znak: 221.1.5  
skart. znak: A/5  
Vyřizuje: [redacted]

Kyjov 4. ledna 2008

ROZHODNUTÍ

Datum: 9. 1. 2008	PID: 46/2008
Jedinečné číslo jednací: 46/2008/144	
Množství: 2	Druh, typ záležitosti: R-1300

Účastníci řízení:

- Moravské naftové doly, a.s., Úprkova 807/6, 695 01 Hodonín (IČ: 26288583)
- LČR, s.p., Lesní správa Bučovice, Zámek 1, 685 01 Bučovice (IČ: 42196451)
- [redacted]
- [redacted]
- [redacted]
- [redacted]
- [redacted]
- [redacted]
- [redacted]
- [redacted]
- [redacted]
- Město Zdánice, Městečko 787, 696 32 Zdánice (IC: 285536)

Městský úřad Kyjov, odbor životního prostředí, jako orgán státní správy lesů, příslušný podle ust. § 66 odst. 1 zákona č. 128/2000 Sb., o obcích, v platném znění, dle ust. § 48 odst. 1 písm. d) zákona č. 289/1995 Sb., o lesích a o změně a doplnění některých zákonů (lesní zákon), v souladu se zákonem č. 500/2004 Sb., správní řád,

**1. povoluje**

podle ustanovení § 13 odst. 1 lesního zákona

**dočasné omezení ve využívání pozemků  
plnění funkcí lesa**

**od nabytí právní moci tohoto rozhodnutí do 31. 12. 2020**

na části pozemků:

- p.č. KN 2640/1 v k.ú. Ždánice o výměře [redacted] ha
- p.č. KN 2640/6 v k.ú. Ždánice o výměře [redacted] ha
- p.č. KN 2640/7 v k.ú. Ždánice o výměře [redacted] ha
- p.č. KN 2640/8 v k.ú. Ždánice o výměře [redacted] ha
- p.č. KN 2640/9 v k.ú. Ždánice o výměře [redacted] ha
- p.č. KN 2633/1 v k.ú. Ždánice o výměře [redacted] ha
- p.č. KN 2633/2 v k.ú. Ždánice o výměře [redacted] ha
- p.č. KN 2633/3 v k.ú. Ždánice o výměře [redacted] ha
- p.č. KN 2633/4 v k.ú. Ždánice o výměře [redacted] ha
- p.č. KN 2632 v k.ú. Ždánice o výměře [redacted] ha

p.č. KN 2631 v k.ú. Ždánice o výměře [redacted] a  
p.č. KN 2635 v k.ú. Ždánice o výměře [redacted] a  
p.č. KN 2629 v k.ú. Ždánice o výměře [redacted] a  
p.č. KN 2627 v k.ú. Ždánice o výměře [redacted] a  
p.č. KN 2626 v k.ú. Ždánice o výměře [redacted] a  
p.č. KN 2628/1 v k.ú. Ždánice o výměře [redacted] ha  
p.č. KN 2636 v k.ú. Ždánice o výměře [redacted] a

žadateli, tj. firmě **Moravské naftové doly, a.s., Úprkova 807/6, 695 01 Hodonín (IČ: 26288583)** pro trasu plynovodu k sondě Ždánice 6.

Dočasně, a to od 1. 1. 2008 do 31. 12. 2020 se omezují ve využívání části pozemků p.č. KN 2640/1, 2640/6, 2640/7, 2640/8, 2640/9, 2633/1, 2633/2, 2633/3, 2633/4, 2632, 2631, 2635, 2629, 2627, 2626, 2628/1, 2636 vše v k.ú. Ždánice o celkové výměře [redacted] ha.

Vlastníkem pozemků p.č. KN 2640/1, 2633/1, 2632, 2631, 2635, 2629, 2627, 2626, 2628/1, 2636 jsou Lesy České republiky, s.p., Přemyslova 1106/19, 501 68 Hradec Králové (LČR, s.p., LS Bučovice, Zámek 1, 685 01 Bučovice), vlastníky pozemku p.č. KN 2640/6 jsou [redacted]

[redacted] vlastníkem pozemku p.č. KN 2640/7 je pí. Houšťová Marie, Hájecká 506, 685 01 Bučovice, vlastník pozemku p.č. KN 2640/8 není znám, vlastníkem pozemku p.č. KN 2640/9 je [redacted] vlastníkem pozemku p.č. KN 2633/2 je [redacted] vlastníkem pozemku p.č. KN 2633/3 je [redacted] vlastníkem pozemků p.č. KN 2633/4 je Město Ždánice, Městečko 787, 696 32 Ždánice (vše v k.ú. Ždánice).

## 2. stanovuje

podle ustanovení § 16 odst. 2 písm. f) lesního zákona žadateli tyto

### podmínky v zájmu ochrany pozemků určených k plnění funkcí lesa:

- a) dodržovat základní povinnosti ochrany pozemků určených k plnění funkcí lesa uvedené v § 13 lesního zákona,
- b) řádně vytyčit a označit hranice pozemků nebo jejich částí omezených ve využívání plnění funkcí lesa,
- c) za hranicí dočasného omezení ve využívání pozemků určených k plnění funkcí lesa nebude umístěno žádné zařízení ani nebude ukládán žádný materiál,
- d) případné činnosti provádět tak, aby nedošlo k poškození okolních lesních porostů s využitím technologií minimalizující dopady na životní prostředí,
- e) při vzniku případných škod na lese bezprostředně činit potřebná opatření k jejich minimalizaci,
- f) respektovat vyjádření LČR, s.p., LS Bučovice, Zámek 1, 685 01 Bučovice k dočasnému omezení PUPFL č.j.: 388/2007/141/84/751 ze dne 19. 6. 2007.
- g) v termínu do **30. 6. 2020** (pokud nebude před uplynutím doby dočasného omezení podána žádost o prodloužení omezení ve využívání PUPFL) předložit plán rekultivace, a v termínu do **31. 12. 2020** provést rekultivaci částí dotčených pozemků dle vyhlášky č. 77/1996 Sb., o náležitostech žádosti o odnětí nebo omezení a podrobnostech o ochraně pozemků určených k plnění funkcí lesa.

Vzhledem k tomu, že MěÚ Kyjov, OŽP není znám vlastníkem pozemku p.č. KN 2640/8 v k.ú. Ždánice, oznamuje se současně dle ust. § 25 správního řádu formou veřejné vyhlášky pod č.j.: OŽP/9553/07/401-12 ze 4. 1. 2008 možnost převzetí písemnosti (rozhodnutí č.j.: OŽP/9553/07/401-13 ze 4. 1. 2008) vlastníkem pozemku p.č. KN 2640/8 v k.ú. Ždánice.

Veřejná vyhláška bude vyvěšena na úřední desce (také způsobem umožňujícím dálkový přístup) po dobu 15-ti dnů. Patnáctým dnem se písemnost považuje za doručenu.

### O d ů v o d n ě n í

Rozhodnutí o omezení ve využívání pozemků plnění funkcí lesa je výjimkou ze zákazu využívat tyto pozemky k jiným účelům (ustanovení § 13 odst. 1 lesního zákona).

Podáním ze dne 18. 7. 2007, čímž bylo dle ustanovení § 44 správního řádu zahájeno řízení o žádosti, navrhla firma Moravské naftové doly, a.s., Úprkova 807/6, 695 01 Hodonín (IČ: 26288583) vydání rozhodnutí o dočasném omezení pozemků plnění funkcí lesa na části pozemků p.č. KN 2640/1, 2640/6, 2640/7, 2640/8, 2640/9, 2633/1, 2633/2, 2633/3, 2633/4, 2632, 2631, 2635, 2629, 2627, 2626, 2628/1, 2636 vše v k.ú. Ždánice o celkové výměře 0,8968 ha pro trasu plynovodu k sondě Ždánice 6.

Vlastníkem pozemků p.č. KN 2640/1, 2633/1, 2632, 2631, 2635, 2629, 2627, 2626, 2628/1, 2636 jsou Lesy České republiky, s.p., Přemyslova 1106/19, 501 68 Hradec Králové (LČR, s.p., LS Bučovice, Zámek 1, 685 01 Bučovice), vlastníky pozemku p.č. KN 2640/6 jsou

\_\_\_\_\_ a \_\_\_\_\_, vlastníkem pozemku p.č. KN 2640/7 je pí. \_\_\_\_\_

\_\_\_\_\_, vlastníkem pozemku p.č. KN 2640/8 není znám, vlastníkem pozemku p.č. KN 2640/9 je \_\_\_\_\_

\_\_\_\_\_ vlastníkem pozemku p.č. KN 2633/2 je \_\_\_\_\_

\_\_\_\_\_ vlastníkem pozemku p.č. KN 2633/3 je \_\_\_\_\_

\_\_\_\_\_ vlastníkem pozemků p.č. KN 2633/4 je Město Ždánice, Městečko 787, 696 32 Ždánice (vše v k.ú. Ždánice).

Žádost o dočasné omezení PUPFL byla doložena všemi náležitostmi podle vyhlášky č. 77/1996 Sb., o náležitostech žádosti o odnětí nebo omezení a o podrobnostech o ochraně pozemků určených k plnění funkcí lesa, tj. mimo jiné i souhlasem subjektu, který má právo hospodařit s majetkem státu (Lesy České republiky, s.p., Přemyslova 1106/19, 501 68 Nový Hradec Králové (LČR, s.p., LS Bučovice, Zámek 1, 685 01 Bučovice)) a současně vykonává funkci odborného lesního hospodáře. Dle tohoto vyjádření nemají LČR, s.p., LS Bučovice námitek proti dočasnému omezení PUPFL.

Správní orgán oznámil účastníkům řízení zahájení správního řízení pod. č.j.: OŽP/9553/07/401-8 ze dne 7. července 2007 a současně usnesením stanovil účastníkům správního řízení lhůtu 15-ti dnů ode dne doručení pro navrhování důkazů. Ve stanovené době nebyly předloženy žádné důkazy a nebyly učiněny jiné návrhy.

V průběhu správního řízení bylo zjištěno, že vlastník pozemku p.č. KN 2640/8 v k.ú. Ždánice zemřel. Žadatel o vydání rozhodnutí ve věci dočasného omezení PUPFL byl vyzván k doložení vyjádření vlastníka výše uvedeného pozemku, příp. k doložení usnesení o dědictví, resp. doložení okruhu zákonných dědiců.

MěÚ Kyjov, OŽP následně obdržel od podatele stanovisko týkající se vlastníka pozemku p.č. KN 2640/8 v k.ú. Ždánice.



Vzhledem k tomu, že správnímu orgánu není znám vlastník pozemku p.č. KN 2640/8 v k.ú. Ždánice, oznamuje se současně dle ust. § 25 správního řádu formou veřejné vyhlášky pod č.j.: OŽP/9553/07/401-12 ze 4. 1. 2008 možnost převzetí písemnosti (rozhodnutí č.j.: OŽP/9553/07/401-13 ze 4. 1. 2008 ve věci dočasného omezení PUPFL) vlastníkem pozemku p.č. KN 2640/8 v k.ú. Ždánice. Veřejná vyhláška bude vyvěšena na úřední desce (i způsobem umožňujícím dálkový přístup) po dobu 15-ti dnů. Patnáctým dnem se písemnost považuje za doručenu.

Platnost rozhodnutí o dočasném omezení PUPFL zaniká podle ustanovení § 16 odst. 5 písm. a) lesního zákona uplynutím doby, na kterou bylo rozhodnutí vydáno. Případnou žádost o prodloužení doby platnosti rozhodnutí je nutno podat orgánu státní správy lesů, který rozhodnutí vydal, před uplynutím doby platnosti.

Na základě zhodnocení předložených podkladů a dle místního šetření dospěl Městský úřad Kyjov, odbor životního prostředí k závěru, že požadavek na dočasné omezení části pozemků plnění funkcí lesa pro trasu plynovodu k sondě Ždánice 6, který je mimo jiné i zájmem veřejným, je ekonomicky a společensky důvodný a nebude mít další jiné negativní důsledky na plnění funkcí lesa.

### Poučení

Proti tomuto rozhodnutí může účastník řízení podat podle ustanovení § 81 odst. 1 správního řádu odvolání, ve kterém se uvede v jakém rozsahu se rozhodnutí napadá a dále namítavý rozpor s právními předpisy nebo nesprávnost rozhodnutí nebo řízení, jež mu předcházelo, ve lhůtě 15 dnů ode dne jeho oznámení ke Krajskému úřadu Jihomoravského kraje se sídlem v Brně, Žerotínovo nám. 3/5 podáním učiněným u Městského úřadu v Kyjově. Odvolání se podává v počtu 10 stejnopisů.



### Toto rozhodnutí obdrží :


a) *účastníci řízení:*

*(doporučeně do vlastních rukou)*

- Moravské naftové doly, a.s., Úprkova 807/6, 695 01 Hodonín (IČ: 26288583)
- Lesy České republiky, s. p., Přemyslova 1106, 501 68 Hradec Králové,

Adresa pro doručení:

- LČR, s.p., Lesní správa Bučovice, Zámek 1, 685 01 Bučovice (IČ: 42196451)



- Město Zdánice, Městečko 787, 696 32 Zdánice (IČ: 285536)

b) *ostatní na vědomí:*

*(doporučeně - po nabytí právní moci)*

- MěÚ Kyjov, OŽP – lesní hospodářství (spis 1x)

dne 18. 3. 2021

a je vykonatelné dne 18. 3. 2021

dne 22. 3. 2021 podpis

**Městský úřad Kyjov**  
**Odbor životního prostředí a územního plánování**

Masarykovo nám. 30, 697 01 Kyjov, pracoviště Masarykovo nám. 1

Č.j.: OŽPÚP14295/21/401  
spis. značka: OŽPÚP/310/2021/401  
ukládací znak: 221.1.5  
skart. znak: A/5  
Vyřizuje: [redacted]

Kyjov 10. února 2021

**ROZHODNUTÍ**

Účastníci řízení:

- MND a.s., Úprkova 807/6, 695 01 Hodonín (IČ: 28483006)
- Lesy České republiky, s.p., Přemyslova 1106/19, 501 68 Hradec Králové (LČR, s.p., I.Z. Židlochovice, Tyršova 1, 667 01 Židlochovice, (IČ: 42196451))
- [redacted]
- [redacted]
- [redacted]
- [redacted]
- [redacted]
- [redacted]
- [redacted]
- [redacted]
- Město Ždánice, Městečko 787, 696 32 Ždánice (IČ: 00285536)

Městský úřad Kyjov, odbor životního prostředí a územního plánování, jako orgán státní správy lesů, příslušný podle ust. § 66 odst. 1 zákona č. 128/2000 Sb., o obcích, v platném znění, dle ustanovení § 47 odst. 1 písm. a), ust. § 48 odst. 3 zákona č. 289/1995 Sb., o lesích a o změně a doplnění některých zákonů (lesní zákon), v souladu se zákonem č. 500/2004 Sb., správní řád.

**m ě n í**

podle ustanovení § 16 odst. 4 lesního zákona

**v ý r o k č. 1 rozhodnutí MěÚ Kyjov, OŽP, č.j.: OŽP/9553/07/401-13  
ze dne 4. 1. 2008 o dočasném omezení ve využívání  
pozemků plnění funkcí lesa**

následovně:

**dočasné omezení ve využívání pozemků plnění funkcí lesa  
od nabytí právní moci tohoto rozhodnutí do 31. 12. 2039**

Změna rozhodnutí MěÚ Kyjov, OŽP, č.j.: OŽP/9553/07/401-13 ze dne 4. 1. 2008 je vyvolána potřebou prodloužení dočasné stavby (trasa plynovodu k sondě Ždánice 6), a to do 31. 12. 2039.

**Odůvodnění:**

Doručeným podáním, čímž bylo dle ustanovení § 44 správního řádu zahájeno řízení o žádosti, navrhla společnost MND a.s., Úprkova 807/6, 695 01 Hodonín (IČ: 28483006) vydání

rozhodnutí o změně (prodloužení doby platnosti) rozhodnutí č.j.: OŽP/9553/07/401-13 ze dne 4. 1. 2008 o dočasném omezení PUPFL, vydaného MěÚ Kyjov, OŽP spočívající v prodloužení časového rozsahu dočasného omezení PUPFL do 31. 12. 2039, resp. ve změně časového rozsahu výroku č. 1 tohoto rozhodnutí, a to z důvodu potřeby prodloužení dočasné stavby (trasa plynovodu k sondě Ždánice 6) do 31. 12. 2039.

Změna rozhodnutí (prodloužení platnosti) dle ust. § 16 odst. 4 lesního zákona se dotýká pozemku (části) p.č. KN 2640/1, KN 2640/6, KN 2640/7, KN 2640/8, KN 2640/9, KN 2633/1, KN 2633/2, KN 2633/3, KN 2633/4, KN 2632, KN 2631, KN 2635, KN 2629, KN 2627, KN 2626, KN 2628/1, KN 2636, vše v k.ú. Ždánice.

Vlastníkem pozemku p.č. KN 2640/1, 2633/1, 2632, 2631, 2635, 2629, 2627, 2626, 2628/1, 2636 v k.ú. Ždánice jsou Lesy České republiky, s.p., Přemyslova 1106/19, 501 68 Hradec Králové (LČR, s.p., LZ Židlochovice, Tyršova 1, 667 01 Židlochovice (IČ: 42196451)), vlastníkem pozemků p.č. KN 2640/6, KN 2640/7 v k.ú. Ždánice je p. Alois Jelínek, Servítky 582, 696 32 Ždánice (nar. 4. 12. 1949), vlastníkem pozemku p.č. KN 2640/8 v k.ú. Ždánice je pí. Marie Konečná, 696 32 Ždánice 58 (nar. 25. 9. 1904), vlastníkem pozemku p.č. KN 2640/9 v k.ú. Ždánice je pí. Anna Vacková, Za Hvězdárnou 734, 696 32 Ždánice (nar. 13. 7. 1949), vlastníkem pozemku p.č. KN 2633/2 v k.ú. Ždánice je pí. Ilona Křížová, Záhumení 231, Kloboučky, 685 01 Bučovice (nar. 2. 10. 1975), vlastníkem pozemku p.č. KN 2633/3 v k.ú. Ždánice je pí. Radmila Bowers, Servítky 535, 696 32 Ždánice (nar. 21. 6. 1972) a p. Zdeněk Pospíšil, Servítky 535, 696 32 Ždánice (nar. 27. 6. 1970), vlastníkem pozemku p.č. KN 2633/4 v k.ú. Ždánice je Město Ždánice, Městečko 787, 696 32 Ždánice (IČ: 00285536).

Správní orgán oznámil zahájení správního řízení všem účastníkům řízení pod č.j.: OŽPÚP166383/20/401 ze dne 4. 1. 2021, resp. stanovil desetidenní lhůtu pro případně navrhnování dalších dukazů. Neomezení této lhůty by mělo za následek protahování správního řízení. Ze strany účastníku správního řízení nebyl učiněn žádný úkon.

Správní orgán má pro předmětné správní řízení k dispozici kromě vlastní žádosti tyto podklady: rozhodnutí MěÚ Kyjov, OŽP č.j.: OŽP-9553/07-401-13 ze dne 14. 1. 2008, výpisy z KN.

Z důvodu výše uvedených bylo proto rozhodnuto tak, jak je uvedeno ve výroku tohoto rozhodnutí.

#### **Poučení:**

Proti tomuto rozhodnutí může účastník řízení podat podle ustanovení § 81 odst. 1 správního řádu odvolání, ve kterém se uvede v jakém rozsahu se rozhodnutí napadá a dále namítaný rozpor s právními předpisy nebo nesprávnost rozhodnutí nebo řízení, jež mu předcházelo, ve lhůtě 15 dnů ode dne jeho oznámení ke Krajskému úřadu Jihomoravského kraje se sídlem v Brně, Žerotínovo nám. 3/5 podáním učiněným u Městského úřadu v Kyjově.

*Otisk úředního razítka*




**Doručí se:**

**Účastníci správního řízení nebo jejich zmocněnci:**

- MND a.s., Úprkova 807/6, 695 01 Hodonín (IČ: 28483006) *(DS)*
- Lesy České republiky, s.p., Přemyslova 1106/19, 501 68 Hradec Králové (I.ČR. s.p., LZ Židlochovice, Tyršova 1, 667 01 Židlochovice, (IČ: 42196451)) *(DS)*

- 
- 
- 
- 
- 



- Město Ždánice, Městečko 787, 696 32 Ždánice (IČ: 00285536) *(DS)*

- 



**Ostatní:**

- MěÚ Kyjov, OŽPÚP - lesní hospodářství (spis 1x)

## Doložka konverze na žádost do dokumentu v listinné podobě

Tento dokument v listinné podobě, který vznikl pod pořadovým číslem **135975061-46996-210217105643** převedením z dokumentu obsaženého v datové zprávě, skládajícího se z 3 listů, se shoduje s obsahem dokumentu, jehož převedením vznikl.

Autorizovanou konverzí dokumentu se nepotvrzuje správnost a pravdivost údajů obsažených v dokumentu a jejich soulad s právními předpisy.

Obsah předložené datové zprávy k provedení autorizované konverze byl ve shodě se záznamy Informačního systému datových schránek. Tato datová zpráva s číslem 872539887 byla systémem přenesena dne 12.02.2021 v 11:39:57. Platnost datové zprávy byla ověřena dne 17.02.2021 v 10:56:59. Datová zpráva byla opatřena elektronickou značkou, zaručenou elektronickou pečeti založenou na certifikátu pro elektronickou pečeť vydaném kvalifikovaným poskytovatelem služeb vytvářejících důvěru, nebo uznávanou elektronickou pečeti. Údaje o elektronické značce nebo pečeti: číslo certifikátu **01 52 A4 67**, certifikát byl vydán **PostSignum Qualified CA 4, Česká pošta, s.p. pro Informační systém datových schránek - produkční prostředí Ministerstvo vnitra České republiky**. Elektronická značka nebo pečeť byla označena časovým razítkem. Datum a čas **15.02.2021 08:32:54**, číslo kvalifikovaného časového razítka nebo kvalifikovaného elektronického časového razítka **01 40 71 FF**, časové razítko bylo vydáno **PostSignum Qualified CA 5, Česká pošta, s.p.**

Odesilající datová schránka:

Název: Město Kyjov

Adresa: Masarykovo náměstí 30/1, 69701 Kyjov, CZ

ID datové schránky: f28bdah

Typ uživatele: Nezjištěno

Vstupní dokument obsažený v datové zprávě byl podepsán kvalifikovaným elektronickým podpisem a platnost kvalifikovaného elektronického podpisu byla ověřena dne 17.02.2021 v 10:57:19. Kvalifikovaný elektronický podpis byl shledán platným (dokument nebyl změněn) a ověření platnosti kvalifikovaného certifikátu pro elektronický podpis bylo provedeno vůči zveřejněnému seznamu zneplatněných certifikátů vydanému k datu 17.02.2021 09:48:08. Údaje o kvalifikovaném elektronickém podpisu: číslo kvalifikovaného certifikátu pro elektronický podpis **01 52 2A 7E**, kvalifikovaný certifikát pro elektronický podpis byl vydán kvalifikovaným poskytovatelem služeb vytvářejících důvěru **PostSignum Qualified CA 4, Česká pošta, s.p. pro podepisující osobu [redacted] vodního hospodářství, Odbor životního prostředí a územního plánování, 380, Město Kyjov**. Uznávaný elektronický podpis byl označen platným kvalifikovaným časovým razítkem nebo kvalifikovaným elektronickým časovým razítkem vydaným kvalifikovaným poskytovatelem. Platnost časového razítka byla ověřena dne 17.02.2021 v 10:57:19. Údaje o časovém razítku: datum a čas **12.02.2021 07:40:55**, číslo kvalifikovaného certifikátu pro časové razítko **01 40 71 A0**, časové razítko bylo vydáno kvalifikovaným poskytovatelem **PostSignum Qualified CA 5, Česká pošta, s.p.**

Vystavil [redacted]

Pracoviš [redacted]

V Bučovicích dne 17.02.2021

Jméno, příjmení a podpis osoby, která autorizovanou konverzi dokumentu provedla: [redacted]

Otisk úředního razítka: [redacted]

Poznámka:

Kontrolu této doložky lze provést v centrální evidenci doložek přístupné způsobem umožňujícím dálkový přístup na adrese <https://www.czechpoint.cz/overovacidolozky>.

Toto rozhodnutí nabylo právní moci  
dne 26.3.2004  
odbor výkonu státní správy VII MŽP  
dne 29.3.2004

MINISTERSTVO ŽIVOTNÍHO PROSTŘEDÍ

(sdpod) .....

..... sup  
odbor výkonu státní správy VII MŽP 2004-02-17  
..... dne Č. j. 560 / 2228 / 2003  
Toto rozhodnutí nabylo právní moci

ROZHODNUTÍ

Ministerstvo životního prostředí jako věcně příslušný správní orgán ve věcech geologických prací podle § 19 odst. 2) zákona č. 2/1969 Sb. o zřízení ministerstev a jiných ústředních orgánů státní správy ve znění pozdějších změn a doplňků stanoví podle § 4a zákona č. 62/1988 Sb. o geologických pracích ve znění pozdějších změn a doplňků (dále jen zákon) a §§ 46 a následujících zákona č. 71/1967 Sb., o správním řízení na základě návrhu společnosti Moravské naftové doly, a.s. (dále jen zadavatel) ze dne 17.7.2003

průzkumné území SVAHY ČESKÉHO MASÍVU

za účelem vyhledávání a průzkumu výhradních ložisek vyhrazených nerostů ropy a hořlavého zemního plynu a to na dobu do 30. června 2019.

Toto rozhodnutí nabývá účinnosti dnem, kdy zadavatel v souladu s ustanovením § 4 odst. 8 zákona doručí ministerstvu písemné oznámení o tom, že se vzdává průzkumných území Boleradice, Bulhary I, Čejč I, Ježov I, Kobylí, Křižanovice (u Bučovic), Litenčice I, Nesvačilský příkop I, Nikolčice, Nížkovice I, Sokolnice, Svahy koryčanské elevace Ia, Vranovický příkop Ia, Vranovický příkop II nacházejících se v ploše PÚ Svahy Českého masívu.

PÚ SVAHY ČESKÉHO MASÍVU zahrnuje prostor, ve kterém byla v průběhu minulých let pro stejného zadavatele postupně vydána rozhodnutí o stanovení PÚ pro vyhledávání a průzkum ložisek ropy a hořlavého zemního plynu: Boleradice, Bulhary I, Čejč I, Ježov I, Kobylí, Křižanovice (u Bučovic), Litenčice I, Nesvačilský příkop I, Nikolčice, Nížkovice I, Sokolnice, Svahy koryčanské elevace Ia, Vranovický příkop Ia, Vranovický příkop II a Žatčany. Všechna rozhodnutí nabylo právní moci a jsou v platnosti, vyjma PÚ Žatčany, jehož platnost skončila 31.12.2003. Nově stanovené průzkumné území zahrnuje pouze prostor dříve stanovených PÚ. Nejedná se o stanovení nového PÚ, ale o spojení stávajících PÚ v jeden celek. Sjednocení průzkumných území do jednoho celku umožní, v návaznosti na současné představy o geologické stavbě území, optimalizovat řízení geologicko-průzkumných prací s využitím nových technologií provádění prací a vyhodnocování jejich výsledků. K tomu bylo nutné sjednotit podmínky pro provádění průzkumných prací v celém území a vzhledem k předpokládané náročnosti prací byla sjednocena i doba platnosti rozhodnutí v celé ploše PÚ.

Cílem geologických prací, které budou projektovány a prováděny v tomto PÚ, je ověření předpokládaných výskytů ložisek ropy a zemního plynu vázaných zejména na příznivé geologické struktury v rozsáhlém území rozkládajícím se od rakouských hranic na jihozápadě až zhruba po linii Bzenec – Osvětimany – Nítkovice na jihovýchodě. V povrchové geologické

stavbě území převažují nasunuté karpatské flyšové jednotky (zejména jednotka ždánická, okrajově i jednotka magurská), které překryly autochtonně uložené starší sedimenty. Do severní části území zasahují miocénní sedimenty karpatské čelní předhlubně a do jižní části sedimenty vídeňské pánve. V hlubších partiích oblasti lze pozorovat velmi složitou geologickou stavbu s dílčími elevačními a depresními strukturami

Rozsah geologických prací předpokládá v první fázi provedení revize dostupných geologických a naftově průzkumných dat a jejich novou interpretaci, zejména upřesnění hlubinné stavby v PÚ Svahy Českého masívu. Upřesnění geologické stavby předpokládá realizaci nových seismických profilů. Při volbě nových profilů budou volena taková místa pro provádění technických prací, aby byla ve shodě s chráněnými zájmy podle zvláštních předpisů, zájmy obcí a vlastníků pozemků. Po zpracování veškerých dat bude rozhodnuto o provedení vrtného průzkumu. K tomuto účelu využívaná technika musí splňovat veškeré bezpečnostní a hygienické předpisy. V případě potřeby bude využito technologie usměrněného vrtání, tak aby byly minimalizovány negativní zásahy do krajiny. Veškeré podrobnosti provádění vrtného průzkumu (zřízení a úprava vrtného pracoviště, jeho velikost, zřízení příjezdové cesty, technické řešení průzkumného vrtu, provedení čerpací zkoušky, likvidace pracoviště a s tím související bezpečnostní opatření a minimalizace rizika kontaminace území) budou uvedeny v projektu geologických prací, který bude následně projednán a odsouhlasen v souladu s příslušnými ustanoveními zákona a předpisy souvisejícími.

PÚ SVAHY ČESKÉHO MASÍVU se v souladu s ustanovením § 4a zákona vymezuje zeměpisnými souřadnicemi lomových bodů nepravidelného geometrického obrazce o 84 vrcholech:

**Souřadnice vrcholů PÚ SVAHY ČESKÉHO MASÍVU (v souřadnicovém systému JTSK) a jeho plocha vyznačená v mapě měřítka 1 : 50 000, která je nedílnou součástí tohoto rozhodnutí:**

Číslo vrcholu	Y ( m )	X ( m )
1	598840.00	1172090.00
2	593800.00	1166810.00
3	586070.00	1164570.00
4	582680.00	1163580.00
5	577630.00	1161330.00
6	569690.00	1158000.00
7	567210.00	1157820.00
8	565700.00	1160090.00
9	573650.00	1165700.00
10	571650.00	1169250.00
11	569960.00	1169980.00
12	569110.00	1168250.00
13	565280.00	1167190.00
14	559570.00	1166930.00
15	558780.00	1168700.00
16	559998.00	1169500.00
17	558576.00	1171220.00
18	556612.00	1173513.00
19	556952.00	1173884.00
20	554659.00	1176562.00
21	557286.00	1179432.00

22	553600.00	1179650.00
23	553150.00	1184550.00
24	557210.00	1186740.00
25	558150.00	1186065.00
26	559017.25	1186866.86
27	563700.00	1187350.00
28	565000.00	1188600.00
29	563200.00	1190650.00
30	564700.00	1192000.00
31	568762.77	1194356.66
32	570846.24	1195902.05
33	572500.00	1195000.00
34	577500.00	1195500.00
35	583898.00	1199618.00
36	582500.00	1202500.00
37	583500.00	1203800.00
38	583200.00	1204500.00
39	588000.00	1208500.00
40	590000.00	1215000.00
41	589973.00	1215749.00
42	590595.00	1215350.00
43	591460.00	1215200.00
44	591660.00	1215390.00
45	592415.00	1214610.00
46	593025.00	1214390.00
47	593430.00	1212970.00
48	594185.00	1213020.00
49	594875.00	1212190.00
50	595690.00	1212075.00
51	596400.00	1212040.00
52	596900.00	1212070.00
53	598230.00	1212850.00
54	598620.00	1211400.00
55	598030.00	1210670.00
56	598140.00	1208410.00
57	598960.00	1206960.00
58	599370.00	1206640.00
59	600350.00	1206170.00
60	601200.00	1206190.00
61	601550.00	1206720.00
62	602506.00	1206441.00
63	604090.00	1206230.00
64	604023.00	1205664.00
65	604741.00	1205073.00
66	605231.00	1204820.00
67	605981.00	1204725.00
68	606651.00	1203524.00
69	607630.00	1202270.00
70	608150.00	1202600.00
71	608396.00	1200624.00
72	605600.00	1200049.00
73	605588.00	1200625.00
74	605150.00	1201000.00
75	603884.94	1200509.20
76	602520.00	1198610.00
77	601196.00	1197224.00

78	600967.00	1197268.00
79	597513.00	1192910.00
80	600358.00	1191630.00
81	602484.00	1191480.00
82	602990.00	1189810.00
83	605976.00	1187380.00
84	610986.00	1184490.00

**Výpočet plošného obsahu území:**

Celková plocha PÚ Svahy Českého masívu vypočtená ze souřadnic 84 vrcholových bodů činí 1 650 740 783 m<sup>2</sup>.

V ploše PÚ Svahy Českého masívu leží následující DP, definované souřadnicemi vrcholů:

**A) DP Ždánice**

číslo vrcholu	Y (m)	X (m)	Z (m)
1	569461,00	1174778,00	
2	568900,00	1174200,00	
3	567945,00	1172846,00	
16	567806.31	1172826.62	
17	567410,00	1173290,00	
18	567910,00	1173690,00	
19	568020,00	1174240,00	
20	567920,00	1175340,00	
21	569103.92	1175220.61	

DP Ždánice je pod povrchem vymezen svislými rovinami bez hloubkového omezení.

**B) DP Nevojice**

číslo vrcholu	Y (m)	X (m)	Z (m)
4	566900,00	1172700,00	
5	566825,00	1172104,00	
6	565201,00	1172198,00	
7	565016,00	1174762,00	
8	567308,00	1175457,00	
9	568672,00	1175756,00	
10	569103.92	1175220.61	
11	567920,00	1175340,00	
12	568020,00	1174240,00	
13	567910,00	1173690,00	
14	567410,00	1173290,00	
15	567806.31	1172826.62	

DP Nevojice je pod povrchem vymezen svislými rovinami bez hloubkového omezení.

Plochy DP uvedené pod písmeny A) a B) nejsou součástí stanoveného průzkumného území a zadavatel je oprávněn v hranicích těchto DP provádět pouze těžební průzkum v souladu s § 2 odst. 4 písm. c) zákona 62/1988 Sb., v platném znění.

Plocha průzkumného území po odečtení plochy výše popsaných DP činí  m<sup>2</sup>.

**C) DP Dambořice**

číslo vrcholu	Y (m)	X (m)	Z (m)
1	577942,00	1178476,00	
2	577542,00	1178603,00	
3	577382,00	1178505,00	
4	577042,00	1178765,00	
5	576997,00	1178894,00	
6	577020,00	1179011,00	
7	577084,00	1179001,00	
8	577163,00	1178955,00	
9	577180,00	1178954,00	
10	577283,00	1178966,00	
11	577339,00	1179144,00	
12	577376,00	1179120,00	
13	577420,00	1179079,00	
14	577562,00	1179291,00	
15	577922,00	1178988,00	
16	577695,00	1178619,00	
17	577983,00	1178526,00	
101	577840,00	1178250,00	
102	577380,00	1178480,00	
103	577020,00	1178750,00	
104	576730,00	1179090,00	
105	577050,00	1179420,00	
106	577990,00	1179310,00	
107	578010,00	1179010,00	
108	578120,00	1178700,00	
109	577840,00	1178250,00	
110	577380,00	1178480,00	
111	577020,00	1178750,00	
112	576730,00	1179090,00	
113	577050,00	1179420,00	
114	577990,00	1179310,00	
115	578010,00	1179010,00	
116	578120,00	1178700,00	

**D) DP Dambořice I**

číslo vrcholu	Y (m)	X (m)	Z (m)
1	577181,00	1179358,00	
2	576945,00	1179317,00	
3	576921,00	1179392,00	
4	577165,00	1179442,00	
101	576730,00	1179090,00	
102	576350,00	1179310,00	
103	575700,00	1179865,00	
104	577050,00	1179420,00	

105	576730,00	1179090,00
106	576350,00	1179310,00
107	575700,00	1179865,00
108	577050,00	1179420,00

**E) DP Dambořice II**

číslo vrcholu	Y (m)	X (m)	Z (m)
1	576290,00	1179761,00	
2	576333,00	1179605,00	
3	576423,00	1179661,00	
4	576412,00	1179740,00	
101	576730,00	1179090,00	
102	576350,00	1179310,00	
103	575700,00	1179865,00	
104	577050,00	1179420,00	
105	576730,00	1179090,00	
106	576350,00	1179310,00	
107	575700,00	1179865,00	
108	577050,00	1179420,00	

**F) DP Újezd u Brna**

číslo vrcholu	Y (m)	X (m)	Z (m)
1	587716,00	1174316,00	
2	587713,00	1174287,00	
3	587693,00	1174289,00	
4	587695,00	1174318,00	
1	587650,00	1173950,00	
2	587500,00	1174000,00	
3	587500,00	1174200,00	
4	587600,00	1174500,00	
5	587750,00	1174650,00	
6	587900,00	1174600,00	
7	587900,00	1174400,00	
8	587800,00	1174050,00	

**G) DP Kloboučky**

číslo vrcholu	Y (m)	X (m)	Z (m)
1	570860,00	1172599,00	
2	570856,00	1172645,00	
3	570898,00	1172647,00	
4	570908,00	1172603,00	
101	570300,00	1171790,00	
102	570230,00	1172940,00	
103	571120,00	1172880,00	
104	571240,00	1171940,00	

105	570300,00	1171790,00
106	570230,00	1172940,00
107	571120,00	1172880,00
108	571240,00	1171940,00

#### H) DP Mouřínov

číslo vrcholu	Y (m)	X (m)	Z (m)
1	571466,00	1171506,00	
2	571416,00	1171503,00	
3	571412,00	1171553,00	
4	571462,00	1171557,00	
101	570720,00	1170550,00	
102	570370,00	1171280,00	
103	571200,00	1171820,00	
104	571810,00	1171850,00	
105	571670,00	1170880,00	
106	570720,00	1170550,00	
107	570370,00	1171280,00	
108	571200,00	1171820,00	
109	571810,00	1171850,00	
110	571670,00	1170880,00	

#### I) DP Mouřínov I

číslo vrcholu	Y (m)	X (m)	Z (m)
1	572002,00	1171085,00	
2	572010,00	1171157,00	
3	572041,00	1171151,00	
4	572030,00	1171080,00	
101	571670,00	1170880,00	
102	571810,00	1171850,00	
103	572210,00	1171810,00	
104	572100,00	1171030,00	
105	571670,00	1170880,00	
106	571810,00	1171850,00	
107	572210,00	1171810,00	
108	572100,00	1171030,00	

#### J) DP Uhřice u Kyjova

číslo vrcholu	Y (m)	X (m)	Z (m)
1	576014,00	576014,00	
2	576044,00	576044,00	
3	576008,00	576008,00	
4	575906,00	575906,00	
5	575842,00	575842,00	
6	575852,00	575852,00	

7	575962,00	575962,00
101	575950,00	575950,00
102	575970,00	575970,00
103	575690,00	575690,00
104	575530,00	575530,00
105	575110,00	575110,00
106	575500,00	575500,00
107	575950,00	575950,00
108	575970,00	575970,00
109	575690,00	575690,00
110	575530,00	575530,00
111	575110,00	575110,00
112	575500,00	575500,00

**K) DP Žarošice**

číslo vrcholu	Y ( m )	X ( m )	Z ( m )
1	573638,00	1179494,00	
2	573471,00	1179474,00	
3	573451,00	1179589,00	
4	573449,00	1179627,00	
5	573611,00	1179653,00	
6	573614,00	1179613,00	
101	573790,00	1178955,00	
102	573599,00	1178861,00	
103	573056,00	1179009,00	
104	572560,00	1179803,00	
105	572560,00	1180295,00	
106	572870,00	1180498,00	
107	573493,00	1180093,00	
108	573690,00	1179796,00	
109	573790,00	1178955,00	
110	573599,00	1178861,00	
111	573056,00	1179009,00	
112	572560,00	1179803,00	
113	572560,00	1180295,00	
114	572870,00	1180498,00	
115	573493,00	1180093,00	
116	573690,00	1179796,00	

**L) DP Krumvíř**

číslo vrcholu	Y ( m )	X ( m )	Z ( m )
1	578785,00	1186545,00	
2	578700,00	1186620,00	
3	578755,00	1186685,00	
4	578840,00	1186610,00	
101	578930,00	1185830,00	

102	577700.00	1185340.00
103	576880.00	1185740.00
104	578210.00	1186590.00
105	579420.00	1186870.00
106	578930.00	1185830.00
107	577700.00	1185340.00
108	576880.00	1185740.00
109	578210.00	1186590.00
110	579420.00	1186870.00

Zadavatel je oprávněn provádět v hranicích stanoveného průzkumného území vyhledávání a průzkum ložisek ropy a hořlavého zemního plynu, přičemž v hranicích prostorového tělesa, které představuje hranice DP pod povrchem (viz. seznam DP uvedených pod písmeny C) až L) a jejich vymezení, je zadavatel oprávněn provádět pouze těžební průzkum v souladu s § 2 odst. 4 písm. c) zákona 62/1988 Sb., v platném znění, mimo hranice tohoto prostorového tělesa je oprávněn provádět i vyhledávání a průzkum ložisek ropy a hořlavého zemního plynu.

S ohledem na skutečnost, že dobývací prostory jsou stanoveny pro dobývání ložisek, jejichž životnost je omezena množstvím zásob ložiska, dojde-li ke zrušení dobývacího prostoru je zadavatel oprávněn po nabytí právní moci rozhodnutí o zrušení dobývacího prostoru provádět vyhledávání a průzkum ložisek ropy a hořlavého zemního plynu i v hranicích zaniklého dobývacího prostoru.

#### Rozdělení plošného obsahu území pro průzkum do území jednotlivých obcí:

Obec	ICZU	Katastrální území	ICUTJ	Výměra v m <sup>2</sup>	Plocha DP v daném k.ú. v m <sup>2</sup>	Výměra v m <sup>2</sup> po odečtení výměry DP	Bývalý okres
Archlebov	586030	Archlebov	600407				Hodonín
Bavory	584304	Bavory	601209				Břeclav
Blažovice	582841	Blažovice	605573				Brno-venkov
Koryčany	588601	Blišice	669652				Kroměříž
Blučina	582859	Blučina	605808				Znojmo
Bohaté Málkovice	592897	Bohaté Málkovice	606006				Vyškov
Bohdalice-Pavlovice	592901	Bohdalice	606031				Vyškov
Klobouky u Brna	584550	Bohumilice	606383				Břeclav
Kyjov	586307	Bohuslavice u Kyjova	606588				Hodonín
Boleradice	584321	Boleradice	607118				Břeclav
Borkovany	584339	Borkovany	607592				Břeclav
Kyjov	586307	Boršov u Kyjova	678520				Hodonín
Bořetice	561240	Bořetice u Hustopečí	608157				Břeclav
Bošovice	592919	Bošovice	608599				Vyškov
Brankovice	592927	Brankovice	609391				Vyškov
Brumovice	584363	Brumovice	613096				Břeclav
Břeží	584371	Břeží u Mikulova	613908				Břeclav
Bučovice	592943	Bučovice	615161				Vyškov

Bukovany	586072	Bukovany u Kyjova	615919				Hodonín
Bulhary	584380	Bulhary	616168				Břeclav
Cvrčovice	550272	Cvrčovice u Pohořelic	618152				Břeclav
Rousínov	593559	Čechyně	618934				Vyškov
Čejč	586099	Čejč	618942				Hodonín
Čejkovice	586102	Čejkovice	619001				Hodonín
Čeložnice	586111	Čeložnice	619426				Hodonín
Bučovice	592943	Černčín	620076				Vyškov
Dambořice	586129	Dambořice	624632				Hodonín
Diváky	584401	Diváky	626139				Břeclav
Dobré Pole	584410	Dobré Pole	627259				Břeclav
Dobročkovice	592986	Dobročkovice	627305				Vyškov
Dolní Dunajovice	584428	Dolní Dunajovice	628964				Břeclav
Dolní Věstonice	584436	Dolní Věstonice	630331				Břeclav
Dražovice	592994	Dražovice	632350				Vyškov
Dražůvky	586153	Dražůvky	632368				Hodonín
Dubňany	586161	Dubňany	633585				Hodonín
Brno	551309	Dvorská	633895				Brno-město
Heršpice	550 213	Heršpice	704 741				Vyškov
Hlohovec	584452	Hlohovec	639435				Břeclav
Hlubočany	593036	Hlubočany	639486				Vyškov
Hodějvice	593 044	Hodějvice	640 239				Vyškov
Holasice	583031	Holasice	640778				Brno-venkov
Holubice	550825	Holubice	777871				Vyškov
Horní Bojanovice	584461	Horní Bojanovice	642444				Břeclav
Horní Věstonice	584479	Horní Věstonice	644579				Břeclav
Hostějov	592196	Hostějov	645656				Uh.Hradiště
Hostěrádky – Rešov	593 052	Hostěrádky	645 702				Vyškov
Hovorany	586170	Hovorany	646377				Hodonín
Hrušky	593 079	Hrušky u Brna	648 728				Vyškov
Hrušovany u Brna	583081	Hrušovany u Brna	648833				Brno-venkov
Hustopeče	584495	Hustopeče u Brna	649864				Břeclav
Hýslý	586200	Hýslý	650480				Hodonín
Břeclav	584291	Charvátská Nová Ves	650684				Břeclav
Brno	551317	Chřlice	654132				Brno-město
Ivaň	584517	Ivaň	655708				Břeclav
Jestřabice	588601	Jestřabice	659053				Kroměříž
Ježov	586226	Ježov	659509				Hodonín
Jiříkovice	583189	Jiříkovice	583189				Brno-venkov
Karlín	586242	Karlín na Moravě	663263				Hodonín
Kašnice	550256	Kašnice	664359				Břeclav
Kelčany	586251	Kelčany	664774				Hodonín
Klentnice	584541	Klentnice	666149				Břeclav
Bučovice	592943	Kloboučky	666394				Vyškov

Klobouky u Brna	584550	Klobouky u Brna	666408				Břeclav
Kobeřice	593 141	Kobeřice u Brna	667 331				Vyškov
Kobyíl	584568	Kobyíl na Moravě	667455				Břeclav
Kobylnice	583219	Kobylnice u Brna	667471				Brno-venkov
Kojátky	593150	Kojátky	667820				Vyškov
Komořany	593168	Komořany ny Moravě	668907				Vyškov
Koryčany	588601	Koryčany	669661				Kroměříž
Kostelec	586277	Kostelec u Kyjova	670316				Hodonín
Kovalovice	583227	Kovalovice	671282				Brno-venkov
Rousínov	593559	Kroužek	675083				Vyškov
Krumvíř	584584	Krumvíř	675211				Břeclav
Křenovice	593214	Křenovice u Slavkova	675881				Vyškov
Křepice	584592	Křepice u Hustopečí	675946				Břeclav
Křižanovice	593222	Křižanovice u Bučovic	676489				Vyškov
Kučerov	593249	Kučerov	676896				Vyškov
Kurdějov	555282	Kurdějov	677591				Břeclav
Kyjov	586307	Kyjov	678431				Hodonín
Labuty	586315	Labuty	678856				Hodonín
Břeclav	584291	Ladná	678872				Břeclav
Ledce	583278	Ledce u Židlochovic	679682				Brno-venkov
Lednice	584631	Lednice na Moravě	679828				Břeclav
Letonice	593257	Letonice	680699				Vyškov
Nesovice	593419	Letošov	703737				Vyškov
Lískovec	588601	Lískovec	684881				Kroměříž
Lovčice	586340	Lovčice u Kyjova	687642				Hodonín
Lovčičky	593265	Lovčičky	687651				Vyškov
Lysovice	593281	Lysovice	689670				Vyškov
Malínky	593290	Malínky	690970				Vyškov
Bučovice	592943	Marefy	691551				Vyškov
Medlov	583367	Medlov	692590				Brno-venkov
Měnín	583383	Měnín	693090				Brno-venkov
Mikulov	584649	Mikulov na Moravě	694193				Břeclav
Milešovice	593 320	Milešovice	694 657				Vyškov
Milonice	593338	Milonice	695041				Vyškov
Milotice	586382	Milotice u Kyjova	695157				Hodonín
Milovice	584657	Milovice u Mikulova	695211				Břeclav
Svatobořice - Mistřín	586625	Mistřín	760099				Hodonín
Moravany	586391	Moravany u Kyjova	698 521				Hodonín
Prusy-Boškůvky	593494	Moravské Prusy	734012				Vyškov
Morkůvky	584681	Morkůvky	699284				Břeclav
Mouchnice	593354	Mouchnice	699969				Vyškov
Bučovice	557048	Mouřínov	699977				Vyškov

Moutnice	583448	Moutnice	699985				Brno-venkov
Mutěnice	586412	Mutěnice	700444				Hodonín
Násedlovice	586421	Násedlovice	701653				Hodonín
Nechvalín	586439	Nechvalín	702595				Hodonín
Lednice	584631	Nejdek u Lednice	679836				Břeclav
Němčany	593371	Němčany	702901				Vyškov
Němčičky	584703	Němčičky u Hustopečí	703061				Břeclav
Nemochovice	593389	Nemochovice	703176				Vyškov
Nemotice	593401	Nemotice	703257				Vyškov
Nenkovice	586447	Nenkovice	703362				Hodonín
Nesovice	593419	Nesovice	703745				Vyškov
Nesvačinka	583499	Nesvačinka	703834				Brno-venkov
Kyjov	586307	Nětčice u Kyjova	678511				Hodonín
Nevojice	593427	Nevojice	704334				Vyškov
Nikolčice	584711	Nikolčice	704555				Břeclav
Nížkovice	593 435	Nížkovice	704 768				Vyškov
Nosislav	584720	Nosislav	704865				Brno-venkov
Přítulky	584851	Nové Mlýny	736325				Břeclav
Novosedly	584746	Novosedly na Moravě	706973				Břeclav
Odrovice	583529	Odrovice	709077				Brno-venkov
Opatovice	583553	Opatovice u Rajhradu	711527				Brno-venkov
Ostrovánky	586471	Ostrovánky	716111				Hodonín
Osvětimany	592471	Osvětimany	716359				Uh.Hradiště
Otmarov	506699	Otmarov	738948				Brno-venkov
Otnice	593 478	Otnice	716 570				Vyškov
Pavlov	584771	Pavlov u Dolních Věstonic	718394				Břeclav
Perná	584789	Perná	719242				Břeclav
Podbřežice	550795	Podbřežice	668915				Vyškov
Podivín	584797	Podivín	723835				Břeclav
Pohořelice	584801	Pohořelice nad Jihlavou	724866				Břeclav
Ponětovice	549738	Ponětovice	725641				Brno-venkov
Popice	584819	Popice	725757				Břeclav
Popovice	583651	Popovice u Rajhradu	725854				Brno-venkov
Pouzďřany	584835	Pouzďřany	726729				Břeclav
Prace	583685	Prace	726915				Brno-venkov
Přibice	584843	Přibice	735311				Břeclav
Přísnotice	583731	Přísnotice	736261				Brno-venkov
Přítulky	584851	Přítulky	736333				Břeclav
Rajhrad	583758	Rajhrad	738921				Brno-venkov
Rajhradice	583766	Rajhradice	738956				Brno-venkov
Rakvice	584860	Rakvice	739201				Břeclav
Rašovice	593 532	Rašovice u Bučovic	739 561				Vyškov
Rebešovice	583774	Rebešovice	740004				Brno-venkov



Bučovice	592943	Vícemilice	615170							Vyškov
Vlkoš	586749	Vlkoš u Kyjova	784036							Hodonín
Vojkovice	584142	Vojkovice u Židlochovic	784567							Brno-venkov
Vranovice	585033	Vranovice nad Svatkou	785512							Břeclav
Vrbice	585041	Vrbice u Velkých Pavlovic	785962							Břeclav
Vřesovice	586773	Vřesovice	786748							Hodonín
Zaječí	585050	Zaječí	790346							Břeclav
Zbýšov	593 699	Zbýšov	792 128							Vyškov
Rostěnice-Zvonovice	554898	Zvonovice	741400							Vyškov
Žabčice	584231	Žabčice	794121							Brno-venkov
Žádovice	586781	Žádovice	794261							Hodonín
Žarošice	586790	Žarošice	794627							Hodonín
Žatčany	584240	Žatčany	794 724							Brno-venkov
Ždánice	586803	Ždánice	794961							Hodonín
Želetice	586811	Želetice u Kyjova	796018							Hodonín
Žeravice	586820	Žeravice u Kyjova	796425							Hodonín
Židlochovice	584282	Židlochovice	796701							Brno-venkov
<b>Celková výměra</b>										

Plochy podílu jednotlivých katastrálních území (k.ú.) byly stanoveny z digitalizovaných map v měřítku 1 : 10 000. Rozdíly ve výměrách jednotlivých k.ú. uvedené v tomto rozhodnutí oproti výměrám v původních rozhodnutích jsou způsobeny měřením ploch z digitalizovaných mapových podkladů měřítka 1 : 10 000 a 1 : 50 000. Souřadnice vrcholů a rozdělení plošného obsahu území do území jednotlivých obcí jsou ověřeny hlavním důlním Moravských naftových dolů, a.s. – [redacted] Pro stanovení poplatku za oprávnění provádět ložiskový průzkum podle § 4b zákona 62/1988 sb. ve znění pozdějších předpisů je rozhodující výměra uvedená v sedmém sloupci předchozí tabulky. Jedná se o plochu zmenšenou o plochu DP uvedených pod písmenem A) a B).

**Pro projektování a provádění geologických prací v PÚ Svahy Českého masívu se stanoví tyto podmínky:**

1. Zadavatel oznámí písemně Ministerstvu životního prostředí, odboru výkonu státní správy VII (dále jen MŽP) ztrátu nebo podstatnou změnu své technické nebo finanční způsobilosti pro vyhledávání a průzkum ložisek uvedených nerostů nejpozději do deseti pracovních dnů ode dne, kdy tyto skutečnosti nastaly. Podstatnou změnou finanční způsobilosti se rozumí i změna v podílení se druhých osob na průzkumu výhradního ložiska.

2. Zadavatel oznámí písemně MŽP skutečnosti měnící jeho bezúhonnost (výsledky trestního řízení či správního řízení sankčního charakteru) a týkající se problematiky geologických prací v předmětném průzkumném území nejpozději do deseti pracovních dnů ode dne, kdy se o nich dozvěděl.

3. V případě, že zadavatel ukončí geologické práce a jejich vyhodnocení před ukončením lhůty platnosti stanovení průzkumného území, nebo nehodlá další geologické práce již provádět, oznámí neprodleně tuto skutečnost MŽP písemnou formou.

4. Zadavatel písemně oznámí MŽP ukončení vyhledávací etapy ložiskového průzkumu (viz. § 4 písm. a/ zákona) do třiceti kalendářních dnů ode dne, kdy tato skutečnost nastala.

5. Před zahájením průzkumné etapy ložiskového průzkumu (viz. § 4 písm. b/ zákona) sdělí zadavatel písemně MŽP údaje o výhradním ložisku na němž bude průzkum prováděn.

6. Zadavatel je při projektování, provádění a vyhodnocování geologických prací povinen dodržovat ustanovení zákona č. 44/1988 Sb. ve znění pozdějších předpisů (dále jen „horní zákon“), zákona č. 61/1988 Sb. ve znění pozdějších předpisů a zákona č. 62/1988 Sb., o geologických pracích, ve znění pozdějších předpisů, a souvisejících obecně závazných právních předpisů.

7. Zadavatel je povinen v souvislosti s projektováním a prováděním geologických prací respektovat příslušná ustanovení zákona č. 254/2001 Sb., o vodách a o změně některých zákonů (vodní zákon), ve znění pozdějších předpisů, a veškeré podmínky pro činnost ve vodohospodářsky chráněných územích vyplývající z rozhodnutí příslušných vodoprávních úřadů. Zvláštní pozornost zaměří zadavatel na ochranu zdrojů pitné vody. V případě realizace průzkumných prací ve stanovených ochranných pásmech vodních zdrojů budou respektována veškerá stanovená omezení a podmínky. Projekt prací spojených se zásahem do terénu bude projednán s vodoprávním úřadem.

8. Zadavatel je povinen v souvislosti s přípravou a prováděním terénních prací, vč. umístění průzkumných vrtů a jiných činností narušujících půdní povrch a porosty, respektovat omezení vyplývající z předpisů o ochraně přírody a krajiny (zákon č. 114/92 Sb., o ochraně přírody a krajiny a předpisy související). Zadavatel je povinen seznámit se s podmínkami ochrany zvláště chráněných území v prostoru PÚ a dodržovat je.

9. Zjištěná omezení a střety zájmů s geologickými pracemi zohlední zadavatel v projektu terénních technických prací geologického průzkumu lokality. Projekt, či jeho část, ze které bude zřejmé situování terénních technických prací, postoupí po vyhotovení příslušnému krajskému úřadu. Ten pak stanoví, v souladu s jemu svěřenými kompetencemi vyplývajícími ze zákonů zajišťujících ochranu složek životního prostředí, podmínky realizace těchto terénních prací. V případě příslušnosti jiného orgánu ochrany přírody k posuzování případných střetů terénních technických prací s touto ochranou, bude projekt nebo jeho část, ze které bude zřejmé situování těchto prací, postoupen i tomuto orgánu (§ 65 zákona č. 114/1992 Sb.).

10. V případě, že by dle názoru některého z příslušných orgánů projekt geologických terénních prací mohl přivodit poškození některé ze složek životního prostředí, nechá zadavatel na vlastní náklady posoudit tento projekt ve smyslu ustanovení § 6 odst. 4 zákona (např. státní geologickou službou, AOPK apod.)

11. Zadavatel je povinen před zahájením geologických prací spojených se zásahem do pozemku uzavřít s vlastníkem pozemku dohodu o provádění geologických prací. Při řešení problematiky vstupů na cizí pozemky je nutné postupovat v souladu s ust. § 14 zákona.

12. V průběhu přípravy projektu geologických prací zadavatel projedná podmínky jejich realizace s obcemi, na jejichž katastrálním území budou jednotlivé technické práce prováděny.

13. Zadavatel podá každé dotčené obci včasné informace o účelu, rozsahu a očekávaném termínu zahájení a provádění technických prací spojených se zásahem do pozemků. Současně je informuje o tom, jak byly v projektu zohledněny zájmy chráněné zvláštními právními předpisy a zájmy obce (zdroje vody, sesuvná území, komunikace, inženýrské sítě, územní plán apod.).

14. Zadavatel poskytne obci a příslušnému krajskému úřadu informace o zjištěných skutečnostech, které mohou ovlivnit další rozvoj obce, bezpečnost a zdraví občanů nebo ochranu životního prostředí (ověření zdrojů podzemní vody, anomální koncentrace škodlivin apod.)

15. Zadavatel je povinen platit každoročně úhradu z plochy průzkumného území, která je příjmem obce. Způsob výpočtu poplatků, termín úhrady a jeho výši určuje ust. § 4b zákona. K tomu si zadavatel ověří na příslušném katastrálním úřadě aktuální stav rozdělení katastrů z průzkumného území do obcí. O případných změnách informuje též ministerstvo.

16. V případě, že zadavatel zadá provedení geologických prací jiné organizaci, zůstává odpovědný za dodržení podmínek jejich provedení.

17. Převod průzkumného území stanoveného podle tohoto rozhodnutí je možný jen po předchozím souhlasu ministerstva, změnou tohoto rozhodnutí na základě společné žádosti obou subjektů.

18. Organizace provádějící průzkumné práce na lokalitě podá ministerstvu do 31.ledna následujícího roku roční zprávu o rozsahu a výsledcích geologických prací prováděných při vyhledávání nebo průzkumu výhradního ložiska. Současně zadavatel informuje příslušný krajský úřad o provedených technických pracích za uplynulé období. Pověřeným zástupcům ministerstva umožní zadavatel průběžné seznamování s výsledky realizovaných prací s tím, že bude zajištěna ochrana poskytnutých hospodářských údajů.

19. Zadavatel oznámí ministerstvu a příslušnému krajskému úřadu skutečnosti zjištěné při vyhledávání a průzkumu, které by mohly výrazně ovlivnit územní plány velkých územních celků nebo veřejné mínění v širším regionu (havárie, ohrožení životního prostředí).

20. Zjistí-li organizace v rámci vyhledávání nahromadění vyhrazeného nerostu, je povinna toto bezodkladně oznámit Ministerstvu životního prostředí, které vydává osvědčení o výhradním ložisku. Součástí vyhodnocení geologických prací je výpočet zásob ověřeného ložiska vyhrazeného nerostu.

21. Zadavatel vypořádá návratnost prostředků vynaložených v minulosti na vyhledávání a průzkum výhradních ložisek v ploše předmětného průzkumného území, na která získá oprávnění k dobývání podle § ust. 24 horního zákona. Návratnost bude stanovena v rozhodnutí o udělení předchozího souhlasu k podání návrhu na stanovení dobývacího prostoru.

22. Kontrolu prací a dodržování podmínek rozhodnutí provádí ministerstvo. Porušování povinností vyplývajících z tohoto rozhodnutí může být sankcionováno podle § 20 horního zákona.

**Pro nakládání s ropou a hořlavým zemním plynem, které získá zadavatel při vyhledávání a průzkumu výhradních ložisek v tomto průzkumovém území se ve smyslu § 11 odst. 3) zákona č. 44/1988 Sb. o ochraně a využití nerostného bohatství ve znění pozdějších změn a doplňků stanoví tento rozsah a podmínky:**

A/ Komerční využití je možné pouze pro výše uvedené vyhrazené nerosty získané v rámci vyhledávací a průzkumné etapy ložiskového průzkumu (viz. § 4 písm. a/ a b/ zákona), to je při realizaci jednotlivých kroků průzkumných prací, kterými jsou za těchto okolností krátkodobý čerpací pokus a následná průzkumná čerpací zkouška.

B/ Po perforaci sondy v intervalu ložiskového objektu bude proveden krátkodobý čerpací pokus s cílem vyčištění sondy od technické kapaliny a ověření charakteru přítoku (medium, přítokové vlastnosti). Po jeho provedení bude sonda uzavřena, bude provedeno měření ložiskového tlaku do jeho úplné stabilizace s cílem stanovení hodnoty počátečního ložiskového tlaku.

C/ Pro průběh následné průzkumné čerpací zkoušky (PČZ) bude zpracován pro každou sondu samostatný projekt. S ohledem na předpokládanou výši zásob ložiska bude projekt vypracován tak, aby získané údaje umožnily spolehlivý výpočet zásob suroviny metodou materiálové bilance, stanovení produkčních vlastností sondy, ocenění kolektorských vlastností a hydrodynamiky ložiska v okolí sondy.

D/ Projekt PČZ bude zpracován a následně PČZ řízena tak, aby celková délka všech etap nepřekročila dobu trvání 1 rok. U ropných ložisek bude odtěženo maximálně 5% předpokládaných geologických zásob ropy, u plynových ložisek 15% předpokládaných geologických zásob plynu. Pouze u ložisek s komplikovanější geologickou stavbou může být po dohodě s ministerstvem objem odtěžené suroviny přiměřeně vyšší.

E/ V průběhu průzkumných prací musí být pravidelně zaznamenávány a evidovány v digitální i tištěné podobě údaje o těženém množství ropy, hořlavého zemního plynu a vody, hodnoty poměru plyn / ropa, dynamické tlaky na ústí sondy a v ložisku, případně další údaje nezbytné pro ověření výhradního ložiska. Dále musí být odebírány vzorky těžených médií a provedeny jejich laboratorní analýzy. Každá etapa průzkumné čerpací zkoušky musí být ukončena vyhodnocením takto získaných dat.

E/ Zadavatel oznámí písemně MŽP záměr provádět každou z výše uvedených průzkumných prací nejméně 5 pracovních dnů před jejím zahájením. Její ukončení oznamuje MŽP následně do 10 pracovních dnů.

F/ Před zahájením PČZ organizace oznámí ministerstvu záměr průzkumnou zkoušku provádět. Při provádění PČZ bude organizace postupovat tak, aby nebyla dotčena (bez

dohody s příslušnými subjekty) ochrana jiných výhradních ložisek, či geologických struktur za hranicemi PÚ stanovených pro zadavatele.

G/ Zadavatel (tj. Moravské naftové doly, a.s.) je organizací oprávněnou vykonávat ve smyslu ust. § 5a horního zákona vyhledávání, průzkum a dobývání výhradních ložisek ropy a zemního plynu a organizací ve smyslu ust. § 3 zákona. Realizaci geologických prací, ve výše uvedeném PÚ oprávněna získávat vyhrazené nerosty ropy a hořlavý zemní plyn a je oprávněna k jejich následnému komerčnímu využívání, tedy i jejich prodeji za ceny obvyklé v daném místě a čase.

### O d ů v o d n ě n í

Zadavatel – organizace **Moravské naftové doly, a.s.**, se sídlem v Hodoníně, Úprkova 807/6, předložila dne 17.7.2003, v souladu s ust. § 18 zákona č. 71/1967 Sb., o správním řízení (správní řád), a § 4 a § 4a horního zákona ministerstvu žádost o stanovení průzkumného území Svahy Českého masívu pro vyhledávání a průzkum ložisek vyhrazených nerostů ropy a zemního plynu. Žádost byla na ministerstvu evidována pod č.j. 560/2228/03.

Navrhované průzkumné území zahrnuje pouze prostor, ve kterém již byla, v průběhu minulých let, pro stejného zadavatele postupně vydána rozhodnutí o stanovení průzkumných území pro vyhledávání a průzkum ložisek ropy a hořlavého zemního plynu (dále jen PÚ): Bulhary I, Čejč I, Ježov I, Kobylí, Křižanovice (u Bučovic), Litenčice I, Nesvačilský příkop I, Nikolčice, Nížkovice I, Sokolnice, Svahy koryčanské elevace Ia, Vranovický příkop Ia, a Vranovický příkop II. Všechna tato rozhodnutí nabyla právní moci a jsou tedy v platnosti. Platnost PÚ Zatčany skončila 31.12.2003.

Zadavatel odůvodnil svoji žádost o sjednocení průzkumných území nutností optimalizovat řízení geologicko-průzkumných prací s využitím nových technologií provádění prací a vyhodnocování jejich výsledků. K tomu požadoval rovněž sjednotit podmínky pro provádění průzkumných prací v celém území a vzhledem k předpokládané náročnosti prací žádal stanovení PÚ s dobou platnosti na 25 let.

Zadavatel je držitelem povolení k provádění, projektování a vyhodnocování geologických prací. Má tuto činnost zapsanou v obchodním rejstříku jako předmět podnikání. Předložená žádost o stanovení průzkumného území Svahy Českého masívu měla veškeré náležitosti určené zákonem, včetně dokladů o finanční a technické způsobilosti zadavatele. Návrh na stanovení PÚ byl projednán v ústním jednání dne 27.1.2004.

Obce, na jejichž katastrálních územích se předmětné průzkumné území nachází, nemají ke stanovení průzkumného území Svahy Českého masívu pro vyhledávání a průzkum ložisek ropy a zemního plynu připomínky. Veškeré připomínky účastníků řízení dané při ústním jednání se týkají až dalších etap geologicko-průzkumných prací a nesouvisí s tímto správním řízením. Originály všech dodaných vyjádření jsou archivovány ve spisu.

Ministerstvo jako příslušný orgán státní správy ve věcech geologického průzkumu posoudilo veškerá stanoviska a s přihlédnutím ke všem skutečnostem zjištěným v rámci daného správního řízení rozhodlo následně tak, že se žádosti vyhovuje a vydává se rozhodnutí o stanovení průzkumného území Svahy Českého masívu pro vyhledávání a průzkum ložisek ropy a zemního plynu. V rozhodnutí je PÚ průzkumného území Svahy Českého masívu vymezeno zeměpisnými souřadnicemi a jsou stanoveny podmínky pro projektování a provádění geologických prací a podmínky pro nakládání s vydobytými nerosty.

S ohledem na veškeré skutečnosti je průzkumné území Svahy Českého masívu stanoveno s účinností od okamžiku ukončení platnosti původních rozhodnutí o stanovení PÚ v zájmovém území, tzn. od dne, kdy zadavatel doručí ministerstvu životního prostředí oznámení o tom, že se vzdává průzkumných území Bulhary I, Čejč I, Ježov I, Kobyly, Křižanovice (u Bučovic), Litenčice I, Nesvačilský příkop I, Nikolčice, Nižkovice I, Sokolnice, Svahy koryčanské elevace Ia, Vranovický příkop Ia, a Vranovický příkop II nacházejících se v ploše PÚ Svahy Českého masívu.

Na základě posouzení konkrétních okolností předložené žádosti o stanovení PÚ Svahy Českého masívu byla požadovaná 25-ti letá doba platnosti rozhodnutí o stanovení PÚ zkrácena.

Správní orgán dospěl k závěru, že pro pokrytí průzkumného území 3 D seismikou je potřebná doba 12 let. Pro objektivní zhodnocení celé oblasti je nutno přidat další 2- 3 roky na komplexní interpretaci. Proto je doba, na kterou se průzkumné území stanovuje 15 let. Při stanovování těchto dob přihlížel správní orgán i k rychlému vývoji na poli interpretačních software, který zjevně přinese již v průběhu průzkumu zvýšené nároky na reinterpretační pořízených dat pomocí nových technologií až do fáze možného opakovaného měření a pořízení nových či detailnějších dat ve vybraných oblastech.

Pro další etapy průzkumu, tedy projekci a realizaci průzkumných vrtů, průzkum nalezených ložisek a jejich detailní geologické a produkční hodnocení ztrácí takto rozsáhlé průzkumné území svůj smysl. V časovém intervalu, na který je průzkumné území stanoveno se předpokládá získání dostatečného množství geologických informací, které umožní vymezit průzkumná území na podstatně menší plochy respektující dílčí geologické struktury. Takto pojatá koncepce průzkumného území zabrání plošné blokaci rozsáhlého území a současně žadateli umožňuje chránit své investice do průzkumu.

Ministerstvo tímto rozhodnutím nepovoluje vlastní provádění geologických prací, ani neschvaluje metodiku jejich realizace. V rozhodnutí je pouze souřadnicemi vymezeno průzkumné území a doba platnosti po kterou je organizace Moravské naftové doly, a.s., oprávněna - na základě zpracovaného a projednaného projektu geologických prací - provádět průzkumné práce pro vyhledání ložisek ropy a zemního plynu. Rozhodnutím jsou rovněž stanoveny základní podmínky provádění geologických prací. Způsob a podmínky provádění geologických prací musí být v průběhu přípravy projektu geologických prací a po jeho vypracování projednány s účastníky řízení (obcemi) a dotčenými orgány státní správy, dle jednotlivých složkových zákonů na ochranu životního prostředí. V těchto řízeních mohou obce, či DOSS zajistit ochranu svých zájmů a všech oprávněných požadavků, případně postupovat v souladu s ust. § 6 odst 3 zákona. V souladu s ust. § 14 zákona musí být s vlastníky pozemků dohodnuty vstupy na cizí pozemky, které budou dotčeny prováděním geologických prací spojených se zásahem do pozemků.

Rozhodnutí o stanovení PÚ je vydáno s ohledem na skutečnost, že na základě pozitivních výsledků dosud provedených geologicko-průzkumných prací v tomto území je PÚ Svahy Českého masívu považováno za perspektivní oblast z hlediska výskytu přírodních uhlovodíků. Pokračování geologických prací v souvislosti s dalším ověřováním výskytu ropných uhlovodíků se předpokládá v období do 30.6.2019. Hranice PÚ tvoří spojnice vrcholů nepravidelného 84 úhelníku. Po odečtu plochy DP Ždánice a Nevojice činí plocha PÚ Svahy Českého masívu [redacted] km<sup>2</sup>. Je vyznačena na mapě měřítka 1 : 50 000 nebo 1 : 250 000, která je nedílnou součástí tohoto rozhodnutí (příloha 1). Jako samostatná příloha (příloha č. 2) je součástí rozhodnutí mapa měřítka 1 : 250 000 se zákresy stávajících ochranných pásem vodních zdrojů a zákresy objektů ochrany přírody.

Pro úplnost ministerstvo dále uvádí, že toto rozhodnutí o stanovení PÚ Svahy Českého masívu není územním rozhodnutím a nenahrazuje rozhodnutí orgánů státní správy, popř. samosprávy příslušných k ochraně objektů a zájmů chráněných zvláštními zákony.

Povolující správní orgán nepovažoval za účelné zahrnovat do podmínek k provádění geologických prací povinnosti zadavatele, které jsou výslovně stanoveny platnými zákony a prováděcími vyhláškami. Přesto upozorňujeme na nezbytnost důsledně dbát všech právních předpisů k ochraně soukromých i veřejných zájmů, k ochraně složek životního prostředí a k ochraně zdraví a bezpečnosti občanů. Mimořádnou pozornost je třeba věnovat (například ve smyslu ustanovení odst. 4/ § 2, odst 2/ a 3/ § 6 a § 22 zákona) úplnému zjištění, řešení a vypořádání možných střetů zájmu na provedení úplného ložiskového průzkumu s jinými veřejnými zájmy, které jsou vymezeny ve zvláštních zákonech (např. ochrana přírody a krajiny a všech dalších složek životního prostředí, ochrana památek a územní rozvoj), přičemž je žádoucí a účelné v procesu identifikace a řešení možných střetů zájmů spolupracovat i s nově vzniklými orgány veřejné správy, kterými jsou úřady obcí s rozšířenou působností, na které byla počínaje rokem 2003 převedena rozsáhlá prvoinstanční správní působnost. Vzhledem k provedené dělbě kompetencí zaniklých okresních úřadů je pouze na této správní úrovni soustředěna řada informací, nezbytných pro přesnou identifikaci jiných veřejných zájmů (např. registr významných krajinných prvků), které jsou neopomenutelným podkladem pro zodpovědné zpracování projektů geologických prací.

Při realizaci projektovaných geologických prací je zadavatel povinen dodržet ochranu již nalezených výhradních ložisek před jejich znehodnocením a nesmí ztížit nebo znemožnit jejich pozdější exploataci.

Ve smyslu ustanovení § 11 odstavce 3) zákona č. 44/1988 Sb. o ochraně a využití nerostného bohatství ve znění pozdějších změn a doplňků pak byly stanoveny podmínky pro nakládání s nerosty získanými při vyhledávání a průzkumu. Smyslem těchto podmínek je v rámci vyhledávání a průzkumu omezit na nezbytné minimum rozsah komerčního využívání vyhrazených nerostů ve výhodném poplatkovém režimu.

Správní orgán shledal, že byly naplněny požadavky dané §§ 4 , 4a) a 4b) zákona o geologických pracích v platném znění a rozhodl tak, jak je výše ve výroku uvedeno. Originály všech stanovisek daných při ústním jednání a doručených poštou jsou uloženy ve spisu a archivovány na MŽP.

Řízení k vydání tohoto rozhodnutí podléhá ve smyslu zákona č. 368/1992 Sb., o správních poplatcích, ve znění pozdějších předpisů, správnímu poplatku ve výši [REDAKCE] Kč podle položky 59 sazebníku. Poplatek byl uhrazen formou kolkové známky.

## Poučení

Proti tomuto rozhodnutí lze podat ve lhůtě 15-ti dnů ode dne jeho doručení rozklad (ust. § 61 zákona č. 71/1967 Sb., o správní řízení, ve znění pozdějších předpisů). Rozklad se podává u orgánu, který rozhodnutí vydal, tj. v dané případě u Ministerstva životního prostředí, odboru výkonu státní správy VII, Mezírka 1, 602 00 Brno.

  
řízením odboru výkonu státní správy VII

## Přílohy:

- 1 Mapa PÚ Svahy Českého masívu se zákresem DP 1: 250 000
- 2 Mapa PÚ Svahy Českého masívu se zákresem chráněných území  
1 : 250 000

## Rozdělovník:

### A) účastníci řízení:

#### a) zadavatel:

- 1 Moravské naftové doly, a. s., Úprkova 807/6, 695 30 Hodonín

#### b) obdrží starostové dotčených obcí:

- 2 Statutární město Brno, městská část Brno – Chrlice, do rukou starosty, Chrlické nám. 4, 643 00 Brno - Chrlice
- 3 Statutární město Brno, městská část Brno – Tuřany, do rukou starosty, Tuřanské nám. 1, 620 00 Brno - Tuřany
- 4 Město Šlapanice, do rukou starosty města, Masarykovo nám. 100, 664 51 Šlapanice u Brna
- 5 Město Břeclav, do rukou starosty města, T. G. Masaryka 3, 690 02 Břeclav 2
- 6 Město Bučovice, do rukou starosty města, 685 01 Bučovice
- 7 Město Dubňany, do rukou starosty města, 696 03 Dubňany
- 8 Město Hustopeče, do rukou starosty města, Smetanova 2, 693 01 Hustopeče u Brna
- 9 Město Klobouky u Brna, do rukou starosty města, nám. Míru 169/1, 691 72 Klobouky u Brna
- 10 Město Koryčany, do rukou starosty města, Náměstí 401, 768 05 Koryčany
- 11 Město Kyjov, do rukou starosty města, Masarykovo náměstí 30/1, 697 01 Kyjov
- 12 Město Mikulov, do rukou starosty města, 692 01 Mikulov na Moravě
- 13 Město Podivín, do rukou starosty města, Masarykovo náměstí 180/20, 691 45 Podivín
- 14 Město Pohořelice, do rukou starosty města, Brněnská 2, 691 23 Pohořelice
- 15 Město Rajhrad, do rukou starosty města, Městečko 32, 664 61 Rajhrad
- 16 Město Rousínov, do rukou starosty města, 683 01 Rousínov
- 17 Město Slavkov u Brna, do rukou starosty města, 684 01 Slavkov u Brna
- 18 Město Valtice, do rukou starosty města, 691 42 Valtice
- 19 Město Velké Bílovice, do rukou starosty města, 691 02 Velké Bílovice
- 20 Město Velké Pavlovice, do rukou starosty města, náměstí 9. května 700/40 691 06 Velké Pavlovice
- 21 Město Ždánice, do rukou starosty města, Městečko 787, 696 32 Ždánice
- 22 Město Židlochovice, do rukou starosty města, Nádražní 128, 667 01 Židlochovice
- 23 Obec Archlebov, do rukou starosty obce, 696 33 Archlebov
- 24 Obec Bavorý, do rukou starosty obce, 692 01 Mikulov na Moravě
- 25 Obec Blažovice, do rukou starosty obce, 664 08 Blažovice
- 26 Obec Blučina, do rukou starosty obce, 664 56 Blučina
- 27 Obec Bohaté Málkovice, do rukou starosty obce, 685 01 Bučovice
- 28 Obec Bohdalice, do rukou starosty obce, 683 41 Bohdalice
- 29 Obec Boleradice, do rukou starosty obce, Boleradice 401, 691 12 Boleradice
- 30 Obec Borkovany, do rukou starosty obce, Borkovany 279, 691 75 Borkovany
- 31 Obec Bořetice, do rukou starosty obce, 691 08 Bořetice u Hustopečí
- 32 Obec Bošovice, do rukou starosty obce, Bošovice 291, 683 54 Otnice
- 33 Obec Brumovice, do rukou starosty obce, 691 11 Brumovice na Moravě

- 34 Obec Březi, do rukou starosty obce, 691 81 Březi u Mikulova  
35 Obec Bukovany, do rukou starosty obce, 696 31 Bukovany u Kyjova  
36 Obec Bulhary, do rukou starosty obce, 691 89 Bulhary  
37 Obec Cvrčovice, do rukou starosty obce, 691 23 Pohofelice  
38 Obec Čejč, do rukou starosty obce, 696 14 Čejč  
39 Obec Čejkovice, do rukou starosty obce, 696 15 Čejkovice  
40 Obec Čeložnice, do rukou starosty obce, 696 51 Kostelec u Kyjova  
41 Obec Dambovice, do rukou starosty obce, 696 35 Dambovice  
42 Obec Diváky, do rukou starosty obce, Diváky 110, 691 71 Diváky  
43 Obec Dobré Pole, do rukou starosty obce, 691 81 Březi u Mikulova  
44 Obec Dobročkovice, do rukou starosty obce, 683 32 Nesovice  
45 Obec Dolní Dunajovice, do rukou starosty obce, 691 85 Dolní Dunajovice  
46 Obec Dolní Věstonice, do rukou starosty obce, Dolní Věstonice 7, 691 29 Dolní Věstonice  
47 Obec Dražovice, do rukou starosty obce, 683 01 Rousínov u Vyškova  
48 Obec Dražůvky, do rukou starosty obce, Dražůvky 114, 696 33 Dražůvky  
49 Obec Heršpice, do rukou starosty obce, Heršpice 91, 683 56 Nížkovice  
50 Obec Hlohovec, do rukou starosty obce, 691 43 Hlohovec u Břeclavě  
51 Obec Hlubočany, do rukou starosty obce, Hlubočany 22, 683 31 Hlubočany  
52 Obec Hodějnice, do rukou starosty obce, Hodějnice 41, 684 01 Slavkov u Brna  
53 Obec Holasice, do rukou starosty obce, 664 61 Rajhrad  
54 Obec Holubice, do rukou starosty obce, 683 51 Holubice  
55 Obec Horní Bojanovice, do rukou starosty obce, 690 02 Břeclav 2  
56 Obec Horní Věstonice, do rukou starosty obce, 690 02 Břeclav 2  
57 Obec Hostějov, do rukou starosty obce, 687 41 Medlovice  
58 Obec Hostěrádky – Režov, do rukou starosty obce, 683 53 Šarátice  
59 Obec Hovorany, do rukou starosty obce, 696 12 Hovorany  
60 Obec Hrušky, do rukou starosty obce, 683 52 Křenovice u Slavkova  
61 Obec Hrušovany u Brna, do rukou starosty obce, 664 62 Hrušovany u Brna  
62 Obec Hýslý, do rukou starosty obce, 696 50 Moravany u Kyjova  
63 Obec Ivaň, do rukou starosty obce, 690 02 Břeclav 2  
64 Obec Ježov, do rukou starosty obce, 696 48 Ježov  
65 Obec Jiřkovice, do rukou starosty obce, 664 51 Šlapanice u Brna  
66 Obec Karlín, do rukou starosty obce, Karlín 38, 696 14 Čejč  
67 Obec Kašnice, do rukou starosty obce, Kašnice 38, 691 72 Kašnice  
68 Obec Kelčany, do rukou starosty obce, 696 49 Žádovice  
69 Obec Klentnice, do rukou starosty obce, 692 01 Mikulov na Moravě  
70 Obec Kobefice, do rukou starosty obce, 684 01 Slavkov u Brna  
71 Obec Kobylí, do rukou starosty obce, 691 10 Kobylí na Moravě  
72 Obec Kobylnice, do rukou starosty obce, 664 51 Šlapanice u Brna  
73 Obec Kojátky, do rukou starosty obce, Kojátky 155, 685 01 Bučovice  
74 Obec Komořany, do rukou starosty obce, Komořany 53, 683 01 Komořany  
75 Obec Kostelec, do rukou starosty obce, 696 51 Kostelec u Kyjova  
76 Obec Kovalovice, do rukou starosty obce, Kovalovice 10, 664 06 Kovalovice  
77 Obec Krumvíř, do rukou starosty obce, Krumvíř 184, 691 73 Krumvíř  
78 Obec Křenovice, do rukou starosty obce, 683 52 Křenovice u Slavkova  
79 Obec Křepice, do rukou starosty obce, 691 65 Křepice u Hustopečí  
80 Obec Křížanovice u Bučovic, do rukou starosty obce, 683 57 Křížanovice u Bučovic  
81 Obec Kučerov, do rukou starosty obce, 683 31 Kučerov  
82 Obec Kurdějov, do rukou starosty obce, 693 01 Hustopeče u Brna  
83 Obec Lábuty, do rukou starosty obce, 697 01 Kyjov 1  
84 Obec Ledce, do rukou starosty obce, 664 62 Hrušovany u Brna  
85 Obec Lednice, do rukou starosty obce, 691 44 Lednice na Moravě  
86 Obec Letonice, do rukou starosty obce, 683 35 Letonice u Vyškova  
87 Obec Lovčice, do rukou starosty obce, 696 39 Lovčice u Kyjova  
88 Obec Lovčičky, do rukou starosty obce, 683 54 Otnice  
89 Obec Lysovice, do rukou starosty obce, 682 01 Vyškov  
90 Obec Malinky, do rukou starosty obce, Malinky 75, 683 33 Nesovice  
91 Obec Medlov, do rukou starosty obce, 664 66 Němčičky u Židlochovic  
92 Obec Měnin, do rukou starosty obce, 664 57 Měnin  
93 Obec Milešovice, do rukou starosty obce, 683 54 Otnice  
94 Obec Milonice, do rukou starosty obce, 683 33, Milonice 118, Nesovice  
95 Obec Milotice, do rukou starosty obce, 696 05 Milotice u Kyjova  
96 Obec Milovice, do rukou starosty obce, 691 88 Milovice u Mikulova  
97 Obec Moravany, do rukou starosty obce, 696 50 Moravany u Kyjova  
98 Obec Morkůvky, do rukou starosty obce, 690 02 Břeclav 2  
99 Obec Mouchnice, do rukou starosty obce, 683 34 Nemočice  
100 Obec Moutnice, do rukou starosty obce, 664 55 Moutnice  
101 Obec Mutěnice, do rukou starosty obce, 696 11 Mutěnice  
102 Obec Násedlovice, do rukou starosty obce, Násedlovice 129, 696 36 Násedlovice  
103 Obec Nechvalín, do rukou starosty obce, 696 31 Bukovany u Hodonína  
104 Obec Němčany, do rukou starosty obce, Němčany 145, 684 01 Slavkov u Brna  
105 Obec Němčičky, do rukou starosty obce, Němčičky 99, 691 07 Němčičky u Břeclavi  
106 Obec Nemochovice, do rukou starosty obce, 683 33 Nesovice

- 107 Obec Nemočice, do rukou starosty obce, Nemočice 66, 683 34 Nemočice  
108 Obec Nenkovice, do rukou starosty obce, Nenkovice 37, 696 37 Nenkovice  
109 Obec Nesovice, do rukou starosty obce, Nesovice 305, 683 33 Nesovice  
110 Obec Nesvačinka, do rukou starosty obce, 664 54 Těšany  
111 Obec Nevojtice, do rukou starosty obce, Nevojtice 33, 685 01 Bučovice  
112 Obec Nikolčice, do rukou starosty obce, 690 02 Břeclav 2  
113 Obec Nižkovice, do rukou starosty obce, 683 56 Nižkovice  
114 Obec Nosislav, do rukou starosty obce, 691 64 Nosislav  
115 Obec Novosedly, do rukou starosty obce, 691 82 Novosedly na Moravě  
116 Obec Odrovce, do rukou starosty obce, 664 65 Malešovice  
117 Obec Opatovice, do rukou starosty obce, 664 61 Rajhrad  
118 Obec Ostrovánky, do rukou starosty obce, 696 31 Bukovany u Hodonína  
119 Obec Osvětimany, do rukou starosty obce, 687 42 Osvětimany  
120 Obec Otmarov, do rukou starosty obce, 664 57 Měnin  
121 Obec Otnice, do rukou starosty obce, 683 54 Otnice  
122 Obec Pavlov, do rukou starosty obce, 690 02 Břeclav 2  
123 Obec Perná, do rukou starosty obce, 691 86 Perná  
124 Obec Podbřežice, do rukou starosty obce, 683 01 Podbřežice  
125 Obec Ponětovice, do rukou starosty obce, 664 51 Šlapanice u Brna  
126 Obec Popice, do rukou starosty obce, 691 27 Popice  
127 Obec Popovice, do rukou starosty obce, 664 61 Rajhrad  
128 Obec Pouzdřany, do rukou starosty obce, 691 26 Pouzdřany  
129 Obec Prace, do rukou starosty obce, 664 58 Prace  
130 Obec Prusy-Boškovky, do rukou starosty obce, Prusy-Boškovky 40, 682 01 Prusy-Boškovky  
131 Obec Přibice, do rukou starosty obce, 691 24 Přibice  
132 Obec Přisotice, do rukou starosty obce, 664 63 Žabčice  
133 Obec Přítulky, do rukou starosty obce, 691 04 Přítulky  
134 Obec Rajhradice, do rukou starosty obce, 664 61 Rajhrad  
135 Obec Rakvice, do rukou starosty obce, 691 03 Rakvice  
136 Obec Rašovice, do rukou starosty obce, Rašovice 91, 685 01 Rašovice  
137 Obec Rebešovice, do rukou starosty obce, 664 61 Rajhrad  
138 Obec Rostěnice, do rukou starosty obce, 682 01 Vyškov  
139 Obec Sedlec, do rukou starosty obce, 691 21 Sedlec u Mikulova  
140 Obec Skalka, do rukou starosty obce, 696 48 Ježov  
141 Obec Skoronice, do rukou starosty obce, 696 41 Vlkov u Kyjova  
142 Obec Snovídky, do rukou starosty obce, 683 34 Nemočice  
143 Obec Sobotovice, do rukou starosty obce, 664 67 Syrovice  
144 Obec Sobůlky, do rukou starosty obce, 697 01 Kyjov 1  
145 Obec Sokolnice, do rukou starosty obce, 664 52 Sokolnice  
146 Obec Starovice, do rukou starosty obce, 690 02 Břeclav 2  
147 Obec Starovičky, do rukou starosty obce, 690 02 Břeclav 2  
148 Obec Stavěšice, do rukou starosty obce, 696 38 Strážovice  
149 Obec Strachotín, do rukou starosty obce, 690 02 Břeclav 2  
150 Obec Strážovice, do rukou starosty obce, 696 38 Strážovice  
151 Obec Svatobořice – Místín, do rukou starosty obce, 696 04 Svatobořice  
152 Obec Syrovín, do rukou starosty obce, 696 84 Těmice u Hodonína  
153 Obec Šakvice, do rukou starosty obce, 691 67 Šakvice  
154 Obec Šarátice, do rukou starosty obce, 683 53 Šarátice  
155 Obec Šardice, do rukou starosty obce, 696 13 Šardice  
156 Obec Šitbořice, do rukou starosty obce, 691 76 Šitbořice  
157 Obec Šumice, do rukou starosty obce, 671 71 Ložnice u Moravského Krumlova  
158 Obec Telnice, do rukou starosty obce, 664 59 Telnice u Brna  
159 Obec Terezín, do rukou starosty obce, Terezín 55, 696 14 Čejč  
160 Obec Těšany, do rukou starosty obce, 664 54 Těšany  
161 Obec Tučapy, do rukou starosty obce, Tučapy 30, 687 09 Tučapy  
162 Obec Tvarožná, do rukou starosty obce, 664 05 Tvarožná  
163 Obec Uherčice, do rukou starosty obce, 691 62 Uherčice u Hustopečí  
164 Obec Uhřice, do rukou starosty obce, Uhřice 177, 696 34 Uhřice  
165 Obec Uhřice, do rukou starosty obce, Uhřice 56, 683 33 Nesovice  
166 Obec Újezd u Brna, do rukou starosty obce, 664 53 Újezd u Brna  
167 Obec Unkovice, do rukou starosty obce, 664 63 Žabčice  
168 Obec Vážany nad Litavou, do rukou starosty obce, Vážany nad Litavou 125, 684 01 Slavkov u Brna  
169 Obec Vážany, do rukou starosty obce, 682 01 Vyškov  
170 Obec Velešovice, do rukou starosty obce, 683 01 Velešovice  
171 Obec Velké Hostěrádky, do rukou starosty obce, Velké Hostěrádky 66, 691 74 Velké Hostěrádky  
172 Obec Velké Němčice, do rukou starosty obce, 691 63 Velké Němčice  
173 Obec Věterov, do rukou starosty obce, 696 33 Archlebov  
174 Obec Vlkov, do rukou starosty obce, 696 42 Vlkov u Kyjova  
175 Obec Vojkovice, do rukou starosty obce, 667 01 Židlochovice  
176 Obec Vranovice, do rukou starosty obce, 691 25 Vranovice  
177 Obec Vrbice, do rukou starosty obce, 691 09 Vrbice u Břeclavi  
178 Obec Vřesovice, do rukou starosty obce, 697 01 Kyjov 1  
179 Obec Zaječí, do rukou starosty obce, 691 05 Zaječí

- 180 Obec Zbýšov, do rukou starosty obce, 683 52 Křenovice u Slavkova
- 181 Obec Žabčice, do rukou starosty obce, 664 63 Žabčice
- 182 Obec Žarošice, do rukou starosty obce, 696 34 Žarošice
- 183 Obec Žatčany, do rukou starosty obce, 664 53 Újezd u Brna
- 184 Obec Želetice, do rukou starosty obce, Želetice 189, 696 37 Želetice u Kyjova
- 185 Obec Žeravice, do rukou starosty obce, 696 47 Žeravice
- 186 Obec Žádovice, do rukou starosty obce, 696 49 Žádovice

**c) občanské hnutí:**

- 187. Hnutí Duha, Bratislavská 31, 602 00 Brno 2

**B) ostatním na vědomí po nabytí právní moci:**

- 1 Česká geologická služba - Geofond, odbor 331 - informací o nerostných surovinách, Kostelní 26, 170 06 Praha 7
- 2 Krajský úřad Jihomoravského kraje - OŽPZ, Žerotínovo nám. 3/5, 602 00 Brno 2
- 3 Krajský úřad Zlínského kraje, odbor životního prostředí a zemědělství, tř. Tomáše Bati 3792, 761 90 Zlín
- 4 Magistrát města Brna, OŽP, Kounicova 67, 601 67 Brno
- 5 Ministerstvo průmyslu a obchodu, odbor 6600 - surovinové politiky, Na Františku 32, 110 15 Praha 1
- 6 Ministerstvo zdravotnictví, Český inspektorát lázní a zříděl, Palackého nám. 4, 128 01 Praha 2
- 7 Ministerstvo životního prostředí, odbor 660 - geologie, Vršovická 65, 100 10 Praha 10
- 8 Ministerstvo životního prostředí, odbor výkonu státní správy VIII, tř.Kosmonautů 10, 779 00 Olomouc
- 9 Obvodní báňský úřad v Brně, Cejl 13, 601 42 Brno 1
- 10 Špráva Chráněné krajinné oblasti Pálava, Náměstí 32, 692 01 Mikulov na Moravě
- 11 Transgas, a. s. , Limuzská 12/3135, 1090 98 Praha 10
- 12 Unigeo a. s., divize Gasoil, Místecká 258, 720 02 Ostrava - Hrabová
- 13 Obvodní báňský úřad v Ostravě, Veleslavínova 18, 728 03 Ostrava

**MŽP OVSS VII Brno – k archivaci**

## MINISTERSTVO ŽIVOTNÍHO PROSTŘEDÍ

č.j.: MZP/2018/560/945  
ev.č.: ENV/2018/31170



Toto rozhodnutí nabylo právní moci

dne ..... 15.6.2018 .....

odbor výkonu státní správy VII MŽP

dne ..... 18.6.2018 .....

### Rozhodnutí

Ministerstvo životního prostředí – odbor výkonu státní správy VII (dále jen MŽP OVSS VII) jako věcně příslušný správní orgán pro ochranu horninového prostředí a nerostných zdrojů, pro geologické práce a ekologický dohled nad těžbou, ve smyslu § 19 odst. 2 zákona ČNR č. 2/1969 Sb., o zřízení ministerstev a jiných ústředních orgánů státní správy, ve znění pozdějších předpisů, po projednání s Ministerstvem průmyslu a obchodu

#### rozhodlo

**prodloužit** podle § 4a odst. 7 zákona č.62/1988 Sb. o geologických pracích, ve znění pozdějších předpisů (dále jen zákon) a § 36, § 49, § 68 a souvisejících ustanovení zákona č. 500/2004 Sb., správní řád, ve znění pozdějších předpisů, na základě žádosti organizace MND a.s. Hodonín, Úprkova 807/6, Hodonín PSČ 695 01, IČ 28483006 (dále jen žadatel) ze dne 12.3.2018, dobu platnosti rozhodnutí o stanovení průzkumného území pro vyhledávání a průzkum výhradních ložisek nerostných surovin vyhrazených nerostů – ropy a hořlavého zemního plynu

#### SVAHY ČESKÉHO MASÍVU

do 31.12.2028 s účinností od nabytí právní moci tohoto rozhodnutí. Podmínky rozhodnutí č.j. 560/2228/2003, ze dne 17.2.2004, které nabylo právní moci dne 26.3.2004 a účinnosti k datu 1.4.2004 zůstávají v platnosti beze změny.

#### Kontrola prací

Kontrolu geologických prací a dodržování podmínek tohoto rozhodnutí provádí MŽP. Porušování povinností vyplývajících z tohoto rozhodnutí může být sankcionováno podle § 20 geologického zákona, ve znění pozdějších předpisů.

#### ODŮVODNĚNÍ

Organizace MND a.s., požádala podle ustanovení § 4a odst. 7 zákona, podáním ze dne 12.3.2018, zaevidovaným na MŽP dne 12.3.2018 pod č. j. MZP/2018/560/535; ENV/2018/16117 o prodloužení platnosti rozhodnutí o stanovení průzkumného území pro průzkum vyhrazeného nerostu – ropy a hořlavého zemního plynu SVAHY ČESKÉHO MASÍVU do 31.12.2028. MŽP OVSS VII konstatuje, že v žádosti uvedené důvody odpovídají skutečnosti a považuje prodloužení doby platnosti rozhodnutí o stanovení průzkumného území SVAHY ČESKÉHO MASÍVU k vyhledávání a průzkumu výhradních ložisek vyhrazeného nerostu – ropy a hořlavého zemního plynu na uvedenou dobu za přiměřené okolnostem. Zohledněním konkrétních okolností uvedených v žádosti byl naplněn obsah sdělení sekretariátu

rozkladové komise o výkladech právních předpisů, přijatých výkladovou komisí ministra životního prostředí č. 1/2004. S ohledem na charakter věci nenařídil správní orgán ústní jednání. Ze strany všech 173 účastníků řízení nebyly v řádné době 15 dní po doručení oznámení o zahájení správního řízení vzneseny žádné připomínky. Současně správní orgán konstatoval, že byly naplněny požadavky dané § 4a odst. 6 a 7 zákona a rozhodl tak, jak je ve výroku uvedeno.

Při ověřování doposud provedených geologických prací v rámci stanoveného průzkumného území (PÚ) správní orgán dále konstatoval, že v minulých letech byl v PÚ SVAHY ČESKÉHO MASÍVU proveden geologický průzkum, jehož výsledkem byl nález 6 nových ložisek uhlovodíků. V období do 31.12.2028 hodlá žadatel pokračovat v průzkumných aktivitách v několika dílčích oblastech specifikovaných v žádosti. MŽP OVSS VII po celou dobu platnosti původního rozhodnutí provádí kontroly plnění podmínek a neshledal žádná pochybení v provádění průzkumných prací.

Rozhodnutí vydané v tomto řízení podléhá podle zákona č. 634/2004 Sb., o správních poplatcích, ve znění pozdějších předpisů a doplňků, správnímu poplatku ve výši █████ - Kč (sazebník část IV položka 60, 2) písm. a). Zadavatel poplatků uhradil formou kolkových známek při podání žádosti dne 12.3.2018.


### **POUČENÍ O OPRAVNÉM PROSTŘEDKU**

Proti tomuto rozhodnutí mohou účastníci řízení podat rozklad k ministru životního prostředí podle § 152 zákona č. 500/2004 Sb., správní řád, ve znění pozdějších předpisů, do 15 dní ode dne doručení tohoto rozhodnutí, podáním u Ministerstva životního prostředí - odboru výkonu státní správy VII v Brně, Mezírka 1, PSČ 602 00.

otisk kulatého úředního razítka  
červené barvy se státním znakem  
Ministerstvo životního prostředí -23-

dolní díl kolkových známek v hodnotě █████ - Kč znehodnocený otiskem kulatého úředního razítka  
červené barvy se státním znakem  
Ministerstvo životního prostředí -23-

Vyhotoveno dne 2018-05-21



## ROZDĚLOVNÍK

### Účastníci řízení

1. MND a.s., Úprkova 807/6, 695 01 Hodonín
2. Statutární město Brno, městská část Brno - Chrlice, Chrlické nám, 4, 643 00 Brno – Chrlice
3. Statutární město Brno, městská část Brno-Tuřany, do rukou starosty, Tuřanské nám. 1, 620 00 Brno – Tuřany
4. Město Šlapanice, Masarykovo nám. 100/7, 664 31 Šlapanice u Brna
5. Město Břeclav, T. G. Masaryka 42/3, 690 02 Břeclav 2
6. Město Bučovice, 685 01 Bučovice
7. Město Dubňany, 696 03 Dubňany
8. Město Hustopeče, Dukelské náměstí 2/2, 693 01 Hustopeče u Brna
9. Město Klobouky u Brna, nám. Míru 169/1, 691 72 Klobouky u Brna
10. Město Koryčany, Náměstí 401, 668 05 Koryčany
11. Město Kyjov, Masarykovo náměstí 30/1, 697 01 Kyjov
12. Město Mikulov, 692 01 Mikulov na Moravě
13. Město Podivín, Masarykovo náměstí 80/20, 691 45 Podivín
14. Město Pohořelice, Brněnská 2, 691 23 Pohořelice
15. Město Rajhrad, Místečko 32, 664 61 Rajhrad
16. Město Slavkov u Brna, 684 01 Slavkov u Brna
17. Město Újezd u Brna, 664 53 Újezd u Brna
18. Město Valtice, 691 42 Valtice
19. Město Velké Bílovice, 691 02 Velké Bílovice
20. Město Velké Pavlovice, náměstí 9. května 700/40, 69 106 Velké Pavlovice
21. Město Ždánice, Městečko 787, 696 32 Ždánice
22. Město Židlochovice, Nádražní 128, 667 01 Židlochovice
23. Městys Medlov, 664 66 Němčičky u Židlochovic
24. Městys Nosislav, 691 64 Nosislav
25. Městys Osvětimany, 687 42 Osvětimany
26. Městys Boleradice, Boleradice 401, 691 12 Boleradice
27. Městys Velké Němčice, 691 63 Velké Němčice
28. Obec Archlebov, 696 33 Archlebov
29. Obec Bavory, 692 01 Mikulov na Moravě
30. Obec Blažovice, 664 08 Blažovice
31. Obec Blučina, 664 56 Blučina
32. Obec Borkovany, Borkovany 279, 691 75 Borkovany
33. Obec Bořetice, 691 08 Bořetice u Hustopečí
34. Obec Bošovice, Náves 291, 683 54 Bošovice
35. Obec Brumovice, 69111 Brumovice na Moravě
36. Obec Březí, 691 81 Březí u Mikulova
37. Obec Bukovany, 696 31 Bukovany u Kyjova
38. Obec Bulhary, 691 89 Bulhary
39. Obec Cvrčovice, 691 23 Pohořelice
40. Obec Čejč, 696 14 Čejč
41. Obec Čejkovice, 696 15 Čejkovice
42. Obec Čeložnice, 696 51 Kostelce u Kyjova
43. Obec Dambořice, 696 35 Dambořice

44. Obec Diváky, Diváky 110, 69171 Diváky
45. Obec Dobré Pole, 691 81 Březí u Mikulova
46. Obec Dobročkovice, 683 32 Nesovice
47. Obec Dolní Dunajovice, 691 85 Dolní Dunajovice
48. Obec Dolní Věstonice, Dolní Věstonice 7, 691 29 Dolní Věstonice
49. Obec Dražůvky, Dražůvky 114, 696 33 Dražůvky
50. Obec Heršpice, Heršpice 91, 683 56 Nížkovice
51. Obec Hlohovec, 691 43 Hlohovec u Břeclavi
52. Obec Hodějice, Hodějice 41, 684 01 Slavkov u Brna
53. Obec Holasice, 664 61 Rajhrad
54. Obec Holubice, 683 51 Holubice
55. Obec Horní Bojanovice, Horní Bojanovice č.p. 96, 693 01 Horní Bojanovice
56. Obec Horní Věstonice, Horní Věstonice 131, 691 81 Březí
57. Obec Hostějov, 687 41 Medlovice
58. Obec Hostěrádky - Rešov, Hostěrádky – Rešov 212, 683 52 Křenovice u Slavkova
59. Obec Hovorany, 696 12 Hovorany
60. Obec Hrušky, 683 52 Křenovice u Slavkova
61. Obec Hrušovany u Brna, 664 62 Hrušovany u Brna
62. Obec Hýsly, 696 50 Moravany u Kyjova
63. Obec Ivaň, Ivaň 267, 691 23 Pohořelice
64. Obec Ježov, 696 48 Ježov
65. Obec Jiříkovice, 664 51 Šlapanice u Brna
66. Obec Karlín, Karlin 38, 696 14 Čejč
67. Obec Kašnice, Kašnice 38, 691 72 Kašnice
68. Obec Kelčany, 696 49 Žádovice
69. Obec Klentnice, 692 01 Mikulov na Moravě
70. Obec Kobeřice, 684 01 Slavkov u Brna
71. Obec Kobylí, 69110 Kobylí na Moravě
72. Obec Kobylnice, 664 51 Šlapanice u Brna
73. Obec Kojátky, Kojátky 155, 685 01 Bučovice
74. Obec Kostelec, 696 51 Kostelec u Kyjova
75. Obec Kovalovice, Kovalovice 10, 664 06 Kovalovice
76. Obec Krumvíř, Krumvíř 184, 691 73 Krumvíř
77. Obec Křenovice, 683 52 Křenovice u Slavkova
78. Obec Křepice, 691 65 Křepice u Hustopečí
79. Obec Křižanovice u Bučovic, 683 57 Křižanovice u Bučovic
80. Obec Kurdějov, 693 01 Hustopeče u Brna
81. Obec Labuty, 697 01 Kyjov
82. Obec Ledce, 664 62 Hrušovany u Brna
83. Obec Lednice, 691 44 Lednice na Moravě
84. Obec Letonice, 683 35 Letonice u Vyškova
85. Obec Lovčice, 696 39 Lovčice u Kyjova
86. Obec Lovčičky, 683 54 Otnice
87. Obec Malínky, Malínky 75, 683 33 Nesovice
88. Obec Měnín, 664 57 Měnín
89. Obec Milešovice, 683 54 Otnice
90. Obec Milonice, 683 33, Milonice 118, Nesovice
91. Obec Milotice, 696 05 Milotice u Kyjova

92. Obec Milovice, 691 88 Milovice u Mikulova
93. Obec Moravany, 696 50 Moravany u Kyjova
94. Obec Morkůvky, Morkůvky 113, 691 72 Klobouky u Brna
95. Obec Mouchnice, 683 34 Nemořice
96. Obec Moutnice, 664 55 Moutnice
97. Obec Mutěnice, 696 11 Mutěnice
98. Obec Násedlovice, Násedlovice 129, 696 36 Násedlovice
99. Obec Nechvalín, 696 31 Bukovany u Hodonína
100. Obec Němčany, Němčany 145, 684 01 Slavkov u Brna
101. Obec Němčičky, Němčičky 99, 691 07 Němčičky u Břeclavi
102. Obec Nemořovice, 683 33 Nesovice
103. Obec Nemořice, Nemořice 66, 683 34 Nemořice
104. Obec Nenkovice, Nenkovice 37, 696 37 Nenkovice
105. Obec Nesovice, Nesovice 305, 683 33 Nesovice
106. Obec Nesvačinka, 664 54 Těšany
107. Obec Nevojice, Nevojice 33, 685 01 Bučovice
108. Obec Nikolčice, Nikolčice 85, 691 71 Nikolčice
109. Obec Nížkovice, 683 56 Nížkovice
110. Obec Novosedly, 691 82 Novosedly na Moravě
111. Obec Odřovice, 664 65 Malešovice
112. Obec Opatovice, 664 61 Rajhrad
113. Obec Ostrovánky, 696 31 Bukovany u Hodonína
114. Obec Otmarov, Otmarov 56, 664 57 Měnín
115. Obec Otnice, 683 54 Otnice
116. Obec Pavlov, Na Návsí 88, 692 01 Pavlov
117. Obec Perná, 691 86 Perná
118. Obec Ponětovice, 664 51 Šlapanice u Brna
119. Obec Popice, 69 127 Popice
120. Obec Popovice, 664 61 Rajhrad
121. Obec Pouzdřany, 691 26 Pouzdřany
122. Obec Prace, 664 58 Prace
123. Obec Prusy-Boškůvky, Prusy-Boškůvky 40, 682 01 Prusy-Boškůvky
124. Obec Přibice, 691 24 Přibice
125. Obec Přisotice, 664 63 Žabčice
126. Obec Přítluky, 691 04 Přítluky
127. Obec Rakvice, 691 03 Rakvice
128. Obec Rašovice, Rašovice 91, 685 01 Rašovice
129. Obec Rebešovice, 664 61 Rajhrad
130. Obec Sedlec, 691 21 Sedlec u Mikulova
131. Obec Skalka, 696 48 Ježov
132. Obec Skoronice, 696 41 Vlkoš u Kyjova
133. Obec Snovídky, 683 34 Nemořice
134. Obec Sobotovice, 664 67 Syrovice
135. Obec Sobůlky, 697 01 Kyjov
136. Obec Sokolnice, 664 52 Sokolnice
137. Obec Starovice, Starovice 180, 693 01 Hustopeče
138. Obec Starovičky, Starovičky 43, 691 68 Starovičky
139. Obec Stavěšice, 696 38 Strážovice

140. Obec Strachotín, Osvobození 87, 693 01 Strachotín
141. Obec Strážovice, 696 38 Strážovice
142. Obec Svatobořice - Mistřín, 696 04 Svatobořice - Mistřín
143. Obec Syrovín, 696 84 Těmice u Hodonína
144. Obec Šakvice, 691 67 Šakvice
145. Obec Šaratice, 683 53 Šaratice
146. Obec Šardice, 696 13 Šardice
147. Obec Šitbořice, 691 76 Šitbořice
148. Obec Šumice, Šumice 11, 671 75 Šumice
149. Obec Telnice, 664 59 Telnice u Brna
150. Obec Terezín, Terezín 55, 696 14 Čejč
151. Obec Těšany, 664 54 Těšany
152. Obec Tvarožná, 664 05 Tvarožná
153. Obec Uherčice, 691 62 Uherčice u Hustopečí
154. Obec Uhřice, Uhřice 177, 696 34 Uhřice
155. Obec Uhřice, Uhřice 56, 683 33 Nesovice
156. Obec Unkovice, 664 63 Žabčice
157. Obec Vážany nad Litavou, Vážany nad Litavou 125, 684 01 Slavkov u Brna
158. Obec Velešovice, 683 01 Velešovice
159. Obec Velké Hostěrádky, Velké Hostěrádky 66, 691 74 Velké Hostěrádky
160. Obec Věteřov, 696 33 Archlebov
161. Obec Vikoš, 696 42 Vikoš u Kyjova
162. Obec Vojkovice, 667 01 Židlochovice
163. Obec Vranovice, 691 25 Vranovice
164. Obec Vrbice, 691 09 Vrbice u Břeclavi
165. Obec Vřesovice, 697 01 Kyjov
166. Obec Zaječí, 691 05 Zaječí
167. Obec Zbýšov, 683 52 Křenovice u Slavkova
168. Obec Žabčice, 664 63 Žabčice
169. Obec Žádovice, 696 49 Žádovice
170. Obec Žarošice, 696 34 Žarošice
171. Obec Žatčany, 664 53 Újezd u Brna
172. Obec Želetice, Želetice 189, 696 37 Želetice u Kyjova
173. Obec Žeravice, 696 47 Žeravice

#### **Ostatním na vědomí po nabytí právní moci**

1. Ministerstvo průmyslu a obchodu, odbor hornictví, Na Františku 32, 110 15 Praha - DS
2. Ministerstvo životního prostředí, OG, Vršovická 65, 100 10 Praha 10 – VNITŘNÍ SDĚLENÍ
3. Krajský úřad Jihomoravského kraje, odbor ŽP, Žerotínovo nám. 3/5, 602 00 Brno 2 - DS
4. Obvodní báňský úřad pro území krajů Jihomoravského a Zlínského, Cejl 13, 601 42 Brno - DS
5. Česká geologická služba, útvar 600 (Geofond), odbor informací o nerostných surovinách, Klárov 131/3, 118 21 Praha 1 - DS
6. MŽP OVSS VII Brno – k archivaci spis

## Doložka konverze na žádost do dokumentu v listinné podobě

Tento dokument v listinné podobě, který vznikl pod pořadovým číslem 107917265-202033-18052215392, převedením z dokumentu obsaženého v datové zprávě, skládajícího se z 6 listů, se shoduje s obsahem dokumentu, jehož převedením vznikl.

Autorizovanou konverzí dokumentu se nepotvrzuje správnost a pravdivost údajů obsažených v dokumentu a jejich soulad s právními předpisy.

Vstupující dokument obsažený v datové zprávě byl podepsán vícenásobným zaručeným elektronickým podpisem založeným na kvalifikovaném certifikátu vydaném kvalifikovaným poskytovatelem služeb vytvářejících důvěru a platnost zaručeného elektronického podpisu byla ověřena dne 22.05.2018 v 15:39:28. Zaručený elektronický podpis byl shledán platným (dokument nebyl změněn) a ověření platnosti kvalifikovaného certifikátu bylo provedeno vůči seznamu zneplatněných kvalifikovaných certifikátů vydanému k datu 22.05.2018 13:52:02. Údaje o zaručeném elektronickém podpisu č. 1: číslo kvalifikovaného certifikátu **00 AC E4 92**, kvalifikovaný certifikát byl vydán kvalifikovaným poskytovatelem služeb vytvářejících důvěru **I.CA Qualified 2 CA/RSA 02/2016, První certifikační autorita, a.s.** pro podepisující osobu (označující osobu) [redacted] **odboru, odbor výkonu státní správy VII, Ministerstvo životního prostředí**. Elektronický podpis byl označen platným časovým razítkem, založeným na kvalifikovaném certifikátu vydaném kvalifikovaným poskytovatelem služeb vytvářejících důvěru. Platnost časového razítka byla ověřena dne 22.05.2018 v 15:39:28. Údaje o časovém razítku: datum a čas **21.05.2018 14:17:03**, číslo kvalifikovaného časového razítka **2D CB 33**, kvalifikované časové razítko bylo vydáno kvalifikovaným poskytovatelem služeb vytvářejících důvěru **PostSignum Qualified CA 3, Česká pošta, s.p. [IČ 47114983]**.

Vstupující dokument obsažený v datové zprávě byl opatřen vícenásobnou zaručenou elektronickou značkou nebo pečetí založenou na kvalifikovaném systémovém certifikátu vydaném kvalifikovaným poskytovatelem služeb vytvářejících důvěru a platnost zaručené elektronické značky nebo pečeti byla ověřena dne 22.05.2018 v 15:39:28. Zaručená elektronická značka nebo pečeť byla shledána platnou (dokument nebyl změněn) a ověření platnosti kvalifikovaného systémového certifikátu bylo provedeno vůči seznamu zneplatněných kvalifikovaných systémových certifikátů vydanému k datu 22.05.2018 13:52:02. Údaje o zaručené elektronické značce nebo pečetě č. 2: číslo kvalifikovaného certifikátu **00 AC 09 8D**, kvalifikovaný certifikát byl vydán kvalifikovaným poskytovatelem služeb vytvářejících důvěru **I.CA Qualified 2 CA/RSA 02/2016, První certifikační autorita, a.s.** pro podepisující osobu (označující osobu) **Elektronická podatelna MŽP, Ministerstvo životního prostředí**. Elektronická značka nebo pečeť byla označena platným časovým razítkem, založeným na kvalifikovaném certifikátu vydaném kvalifikovaným poskytovatelem služeb vytvářejících důvěru. Platnost časového razítka byla ověřena dne 22.05.2018 v 15:39:28. Údaje o časovém razítku: datum a čas **21.05.2018 14:31:50**, číslo kvalifikovaného časového razítka **2D CB 36**, kvalifikované časové razítko bylo vydáno kvalifikovaným poskytovatelem služeb vytvářejících důvěru **PostSignum Qualified CA 3, Česká pošta, s.p. [IČ 47114983]**.

Vystavil: [redacted]

Pracoviště: [redacted]

dne 22.05.2018

**Jméno, příjmení a podpis osoby, která autorizovanou konverzi dokumentu provedla:**

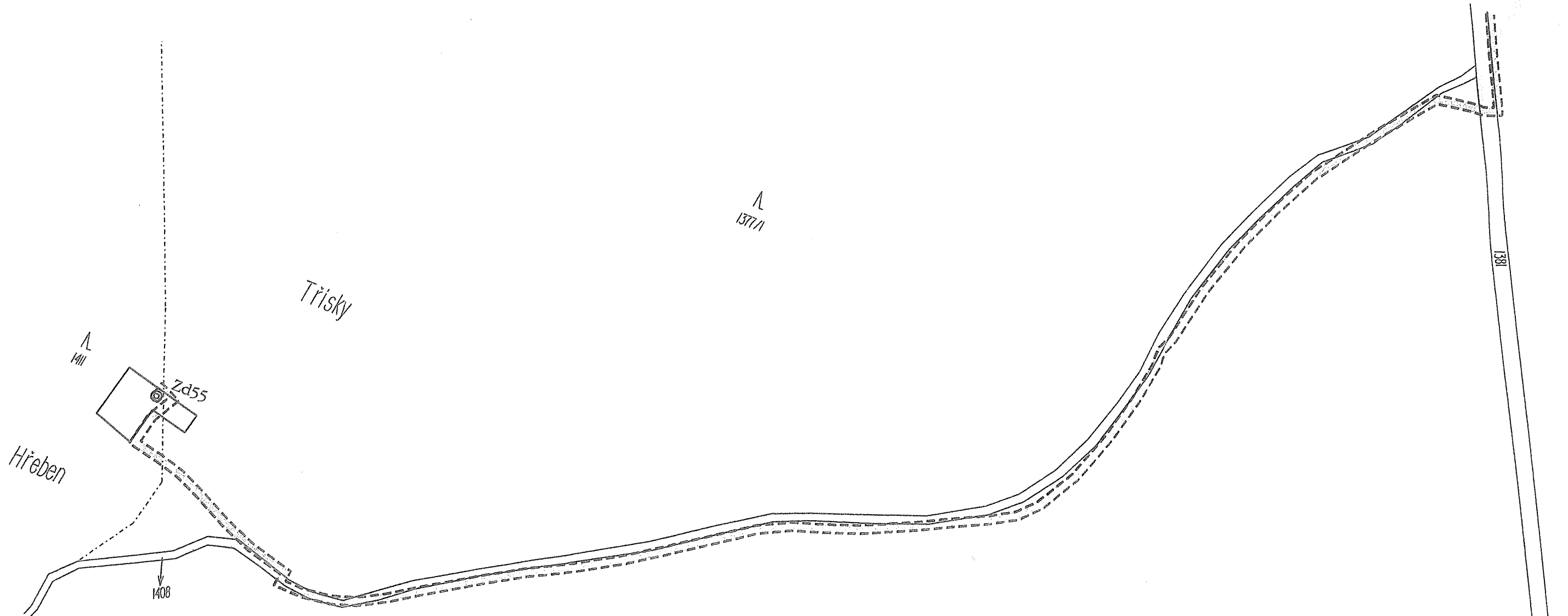
Otisk úředního razítka: [redacted]

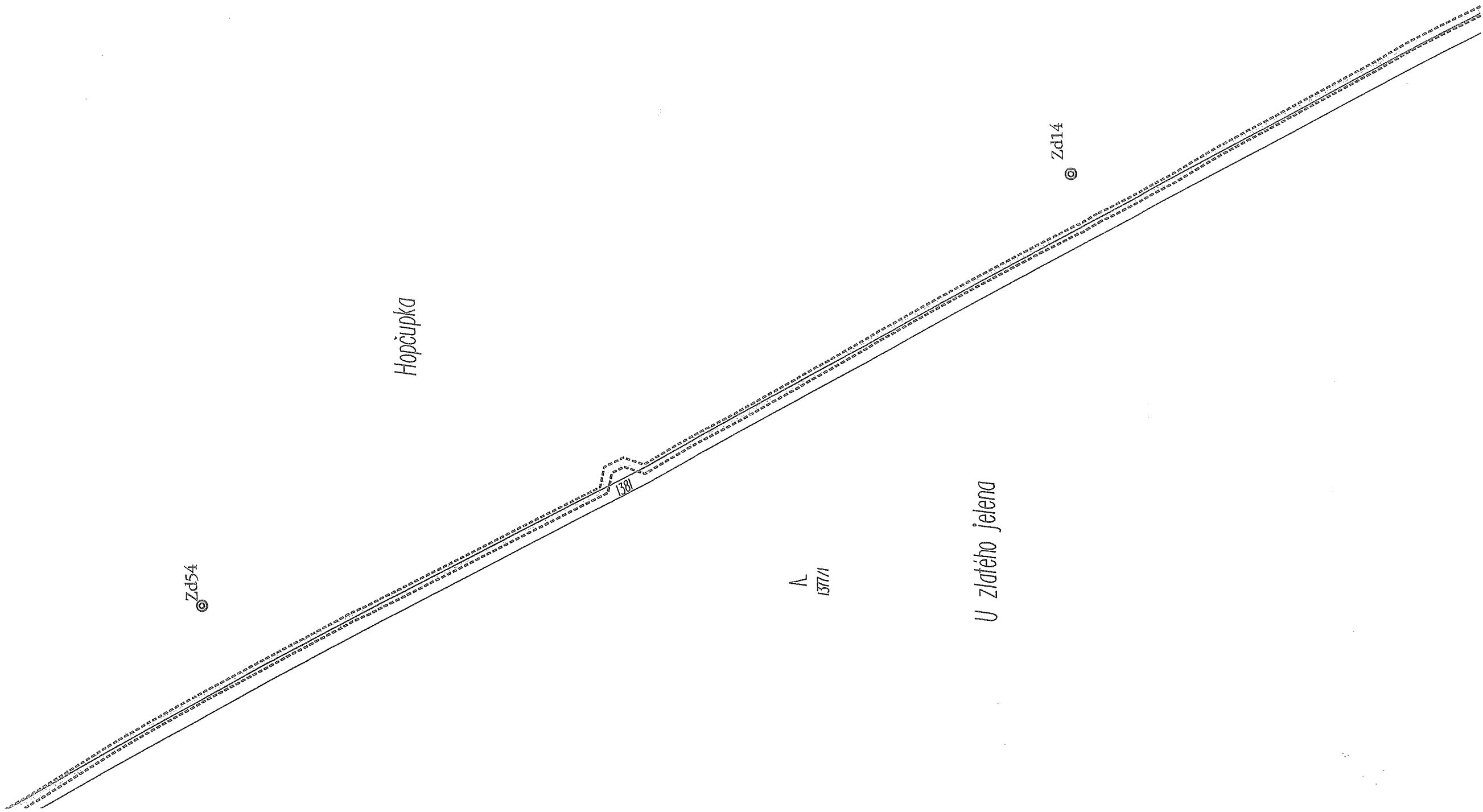
**Poznámka:**

Kontrolu této doložky lze provést v centrální evidenci doložek přístupné způsobem umožňujícím dálkový přístup na adrese <https://www.czechpoint.cz/overovacidoložky>.

Dosavadní stav			Vymezená zájmová plocha					Porovnání se stavem evidence právních vztahů						
Označení pozemku parc. číslem	Výměra parcely		Druh pozemku Způsob využití	Označení pozemku parc. číslem(KN)	Výměra parcely		Druh pozemku Způsob využití	Poznámka	Díl přechází z pozemku označeného v		Číslo listu vlast.	Výměra dílu		Označe dílu
	ha	m <sup>2</sup>			katastru nemovitostí	dřívější poz.evidence			ha	m <sup>2</sup>				
				1411 1408 1398 1377/1 1381 1382 CELKEM			lesní poz. ost.pl. lesní poz. lesní poz. ost.pl. lesní poz.							

Moravské naftové doly, a.s. Úprkova 807/6, Hodonín	Okres :	Vyškov	Obec :	Heršpice	K.U. :	Heršpice
	Číslo zak.		Mapový list:		Měř.:	1:2000
	<b>EVIDENČNÍ ÚDAJE o pozemcích</b>					
Podklad pro odnětí plynovod Zd55 -SPS Ždánice II					Potvrdil:	
Dne: 25.5.2007						
Vyhotovil:					Datum, razítko, podpis	





© Zd54

Hopčupka

1381

△  
1377/1

U zlateho jelena

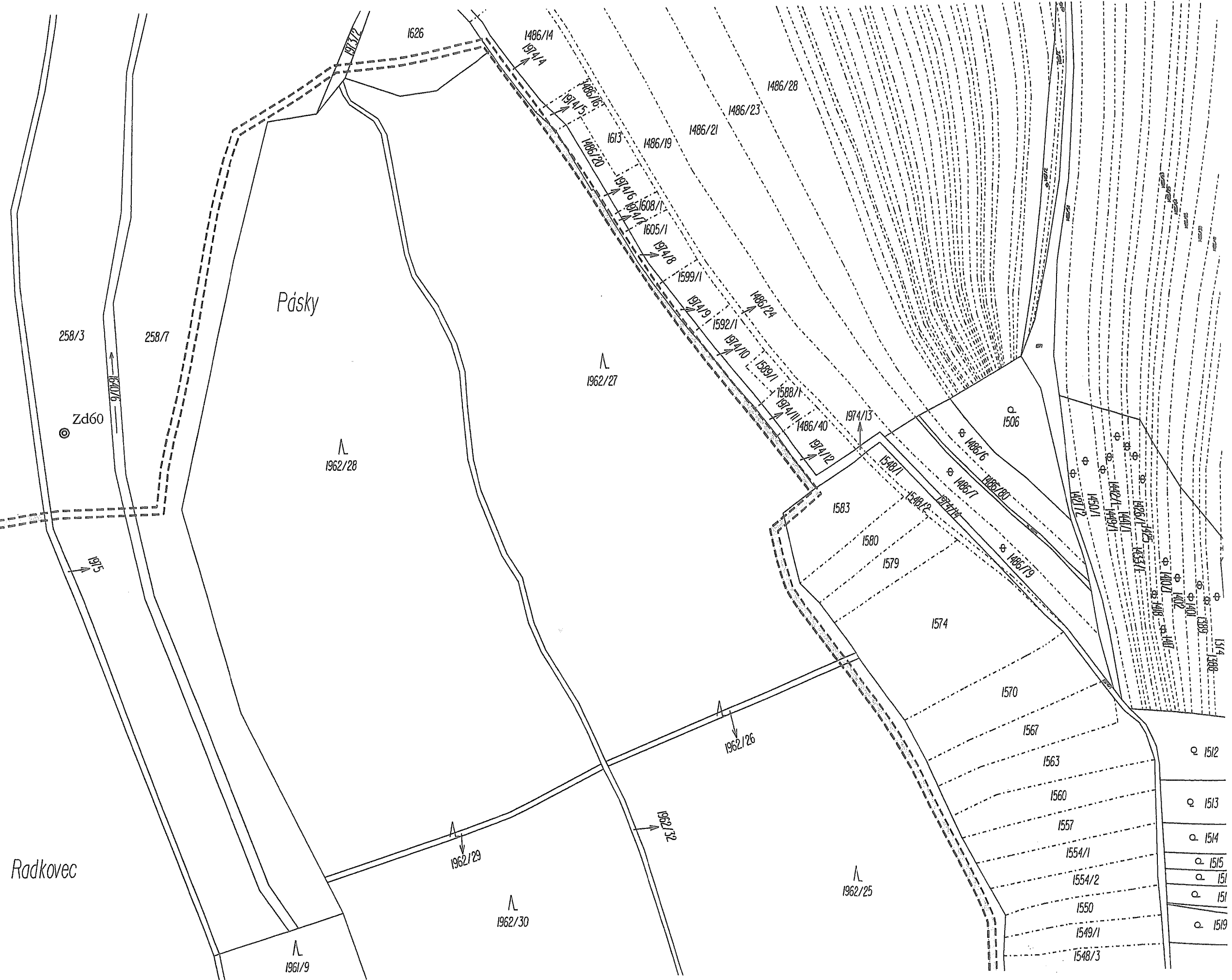
© Zd14

△  
1392





- 1823/112
- 1823/114
- 1823/113
- 1823/95
- 1823/111
- 1823/110
- 1823/104
- 1823/105
- 1823/102
- 1823/97
- 1823/93
- 1823/87
- 1823/86
- 1823/88
- 1823/89
- 1823/91
- 1823/94
- 1823/98
- 1823/96
- 1823/2



1959/7

Radkovec

1961/9

1962/28

1962/30

1962/27

1962/26

1962/25

Zd60

258/3

258/7

Pásky

1626

1486/14

1486/28

1486/23

1486/21

1486/19

1613

1486/16

1974/15

1974/14

1486/24

1592/1

1974/10

1599/1

1974/9

1974/8

1608/1

1605/1

1506

1486/16

1486/17

1486/18

1486/19

1486/20

1486/21

1486/22

1486/23

1486/24

1486/25

1486/26

1486/27

1486/28

1486/29

1486/30

1486/31

1486/32

1486/33

1486/34

1486/35

1486/36

1486/37

1486/38

1486/39

1486/40

1486/41

1486/42

1512

1513

1514

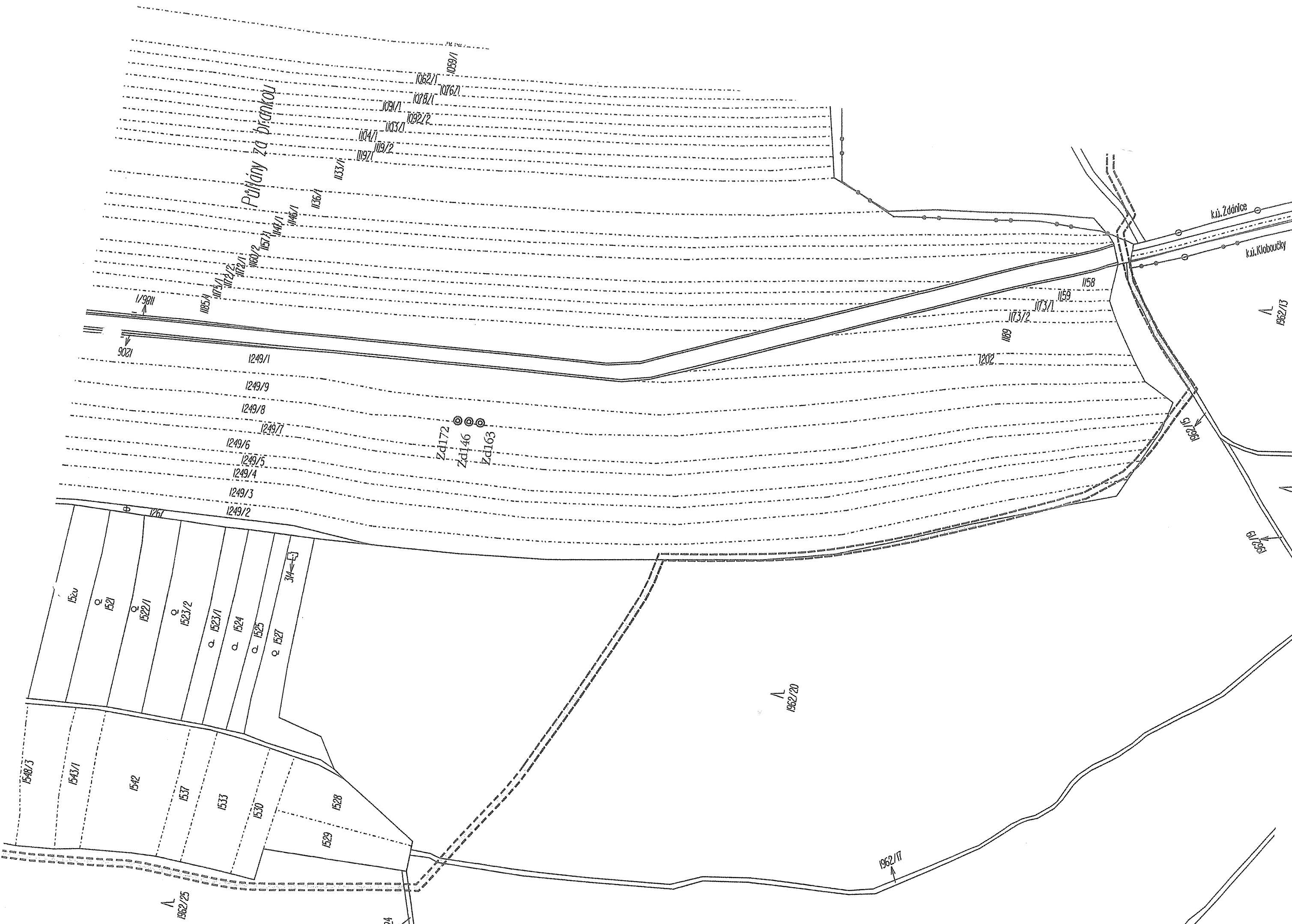
1515


151

151

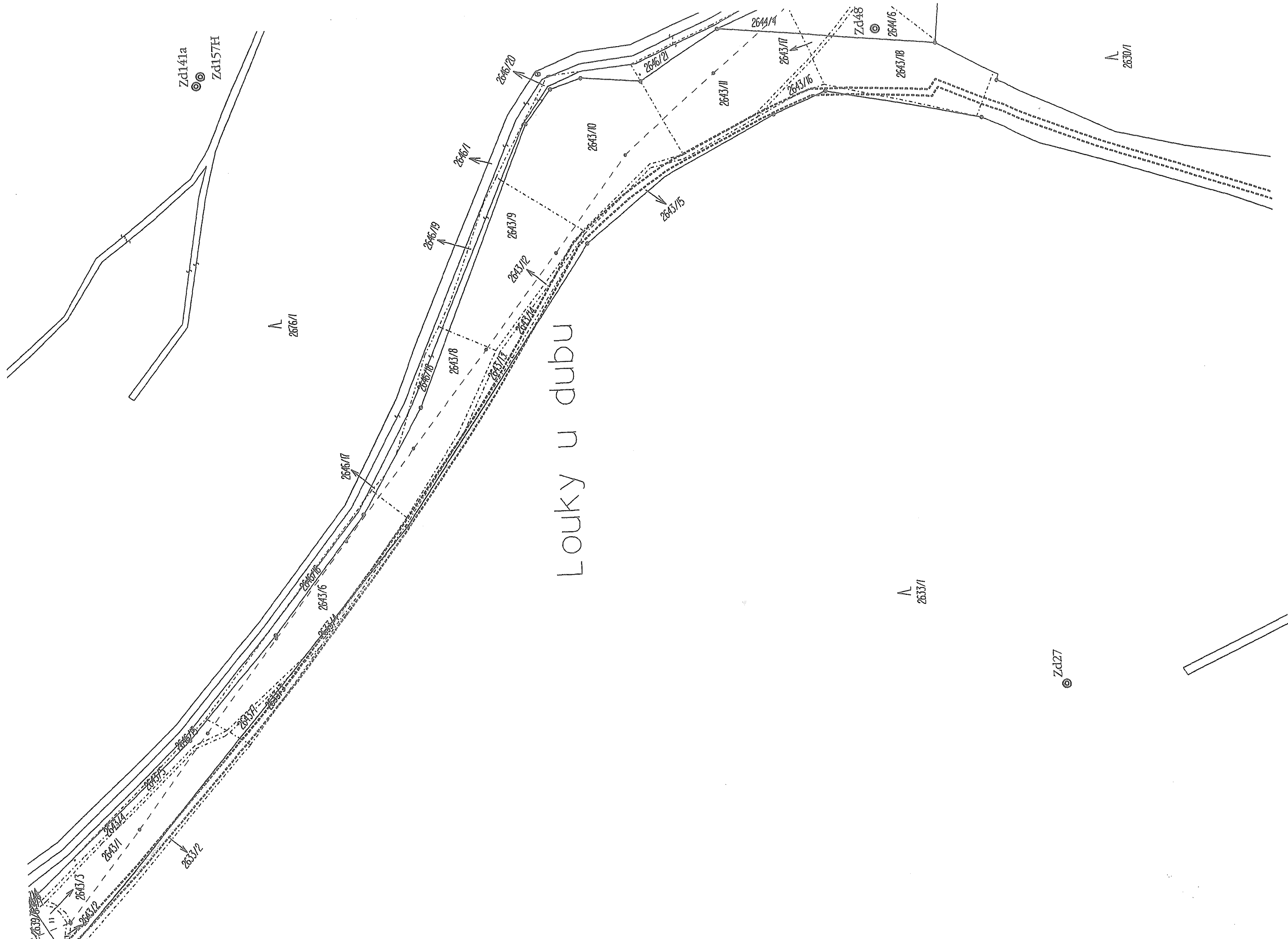
1519

Půlňany za brankou









Louky u dubu

Zd141a  
Zd157H

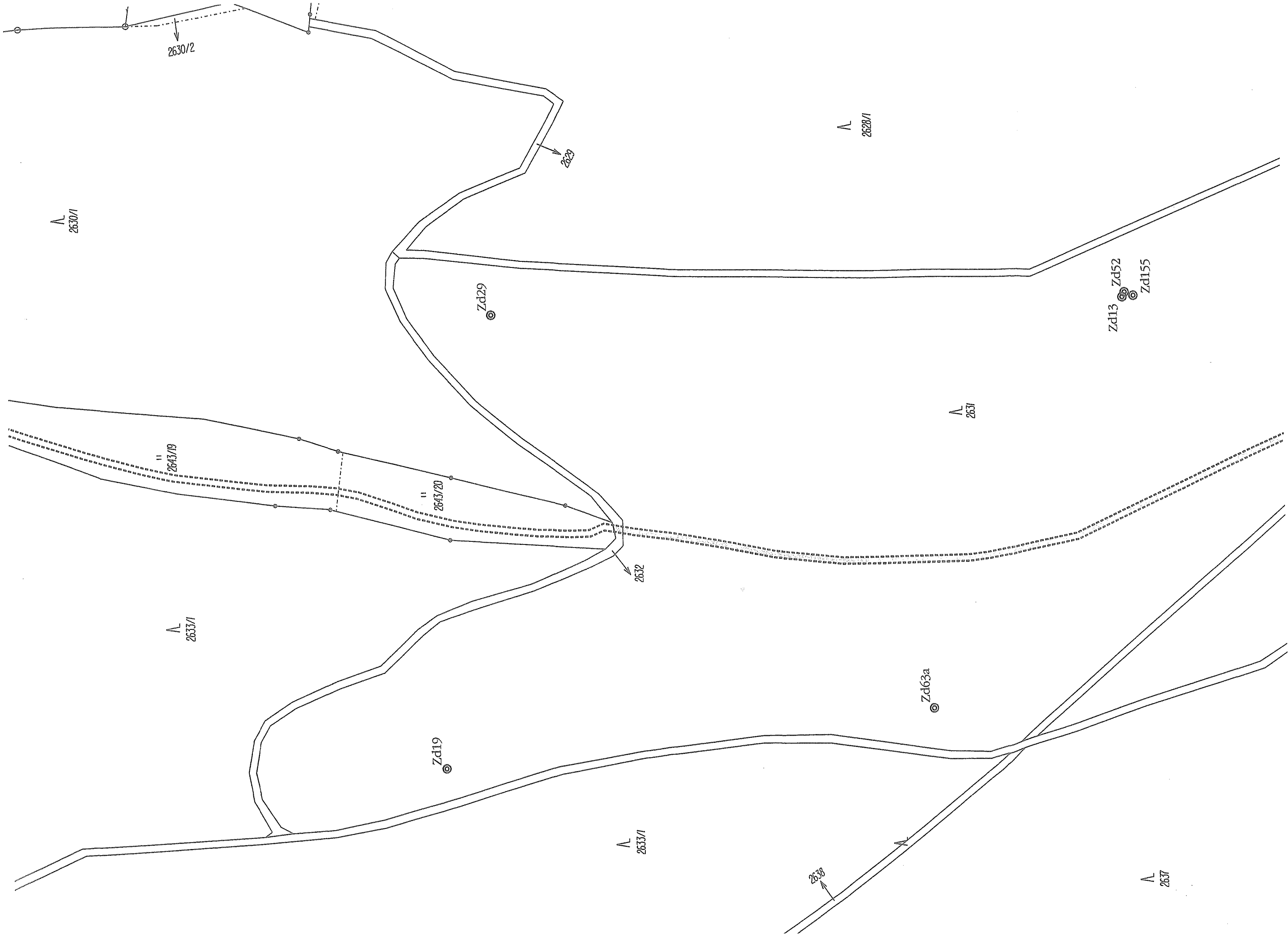
Zd48

Zd27

2676/1


2633/1

2630/1





U Červeného kříže



①  
 "PĚTIVOUD SPS ŽĎARŮVCE II - S  
 ŽĎARŮVCE"  
 K.Ú. KLOBOUČKY  
 P.Č. 1959/7, 1962/13, 1962/20,  
 1962/21, 1962/24, 1962/2  
 1962/25, 1962/27, 1962/  
 1962/17  
 CELK. VÝN. 5.357 m<sup>2</sup>

②  
 "PĚTIVOUD ZD55 - SPS ŽĎARŮVCE  
 K.Ú. HERŠNICE  
 P.Č. 1411, 1408, 1398, 1377/1,  
 1381, 1382  
 CELK. VÝN. 9.077 m<sup>2</sup>

③  
 "PĚTIVOUD SPS ŽĎARŮVCE II - SPS  
 ŽĎARŮVCE"  
 K.Ú. ŽĎARŮVCE  
 P.Č. 2626, 2627, 2628/1, 2631,  
 2633/1, 2635, 2636, 2640,  
 2629, 2632  
 CELK. VÝN. 7.623 m<sup>2</sup>

0 200 400 600 800 1000m

1 : 25 000



K.Ú. HEŘŠTICE - "PŮLMANOV ZD 55-SPS ŽDANICE II"

P.č. 1411, 1408, 1398, 1377/1, 1381, 1382

celk. výř. 9.077 m<sup>2</sup>

LZ 4 ŽIDLONOVCE

POLESÍ 23-BILÝK

LÚ 4-BUČOVCE

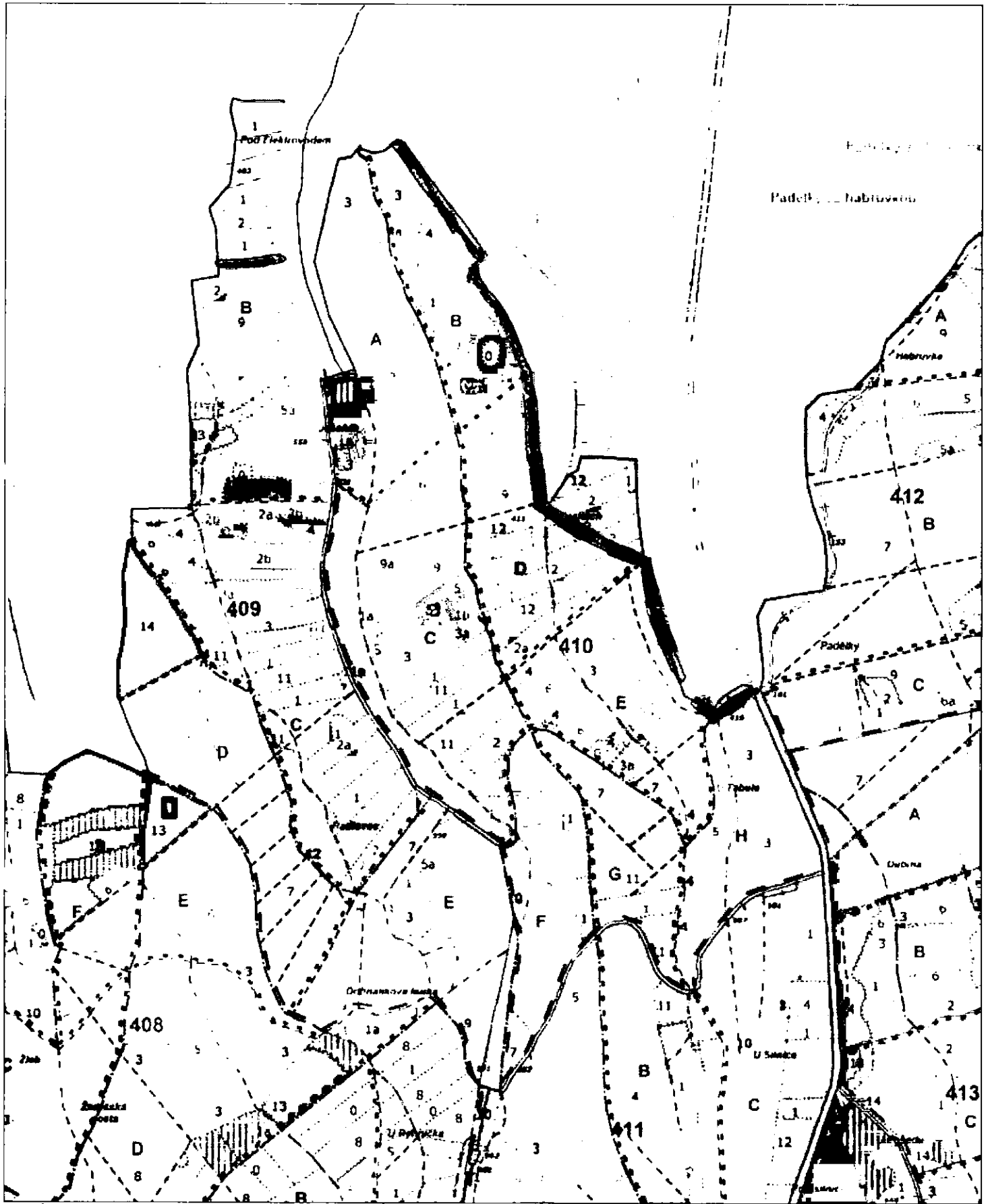
LHP 2016-2025

0 100 200 300 400 500 m

1 : 10 000

Odbor HÚL, oddělení GIS, GrDS

LZ 4 ŽIDLONOVCE



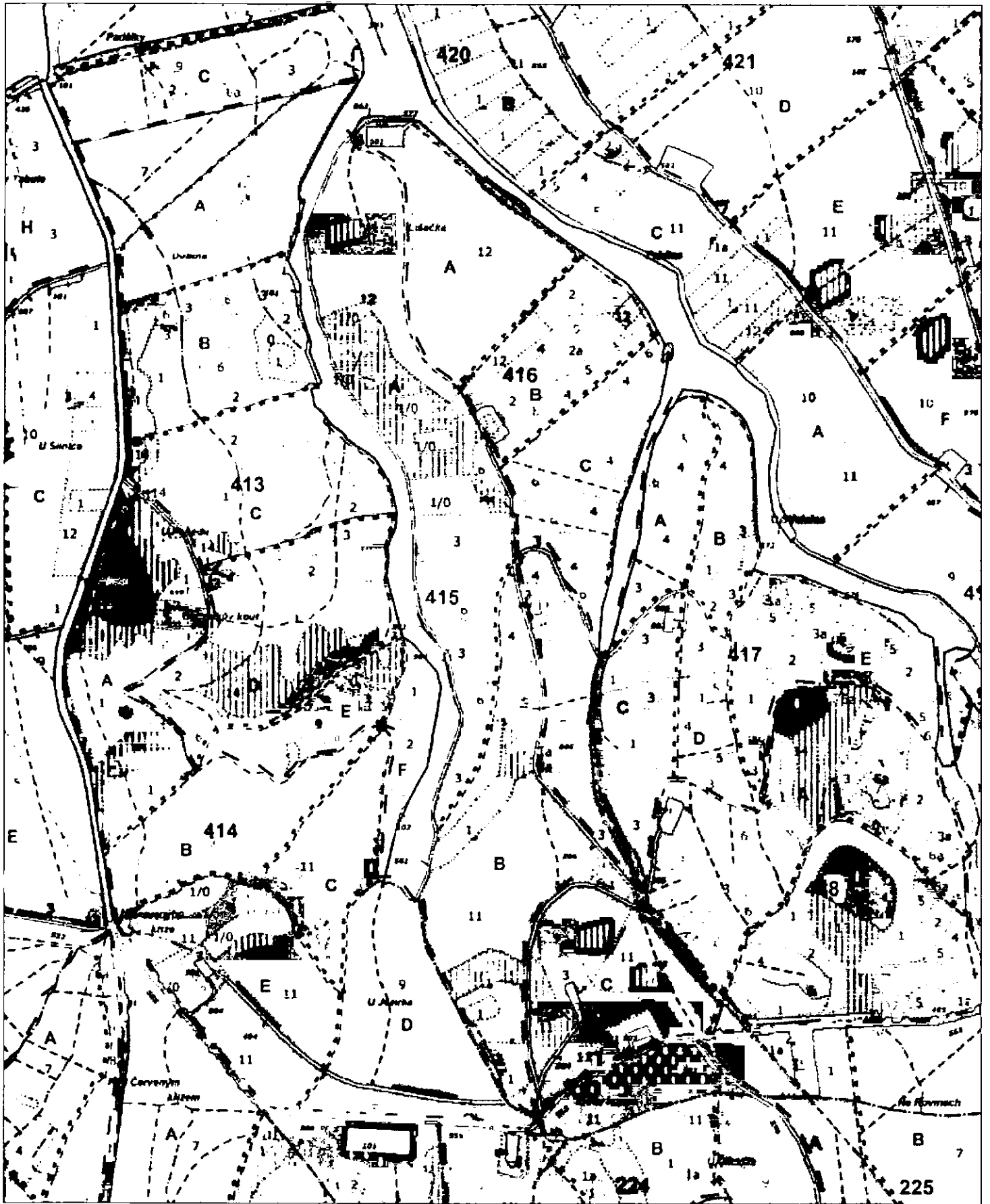
K.Ú. KLOBOUČKY - "PLYNOD SPS ŽDANICE II - SUS ŽDANICE"  
 P.Č. 1959/7, 1962/13, 1962/20, 1962/21, 1962/24, 1962/26, 1962/25,  
 1962/27, 1962/15, 1962/17  
 CEK. VLN. 5.357 m<sup>2</sup>

0 100 200 300 400 500 m

1 : 10 000

L2 4- ŽIDLOCHANICE  
 Pássi 23- BILÍ Vlk  
 Lú 4- BUŽOVICE  
 LHP 2016-2025  
 LHC BUŽOVICE

Odbor HÚL, oddělení GIS, GrDS



K.Ú. ŽADVICE - "PLYNOVOD SÚS ŽADVICE II - SÚS ŽADVICE"  
 P.č. 2626, 2627, 2628/1, 2631, 2633/1, 2635, 2636, 2640/1  
 2629, 2632  $\approx 7.623\text{m}^2$

LZ 4- ŽIDLŮCHOVICE  
 POLESÍ 23-BILY MLK  
 LH 4- BUCŮVICE  
 LHM 2016-2025  
 LHC BUCŮVICE



1 : 10 000

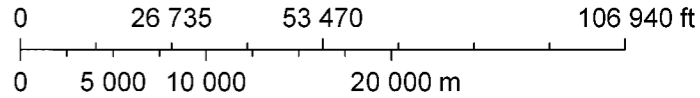
# PÚ



8. 12. 2020 14:15:28

1:409 654

 Průzkumná území



© ČÚZK

Městský úřad v Bučovicích  
stavební úřad


PSČ 685 11

Tel [REDACTED]

Č.j.: 5053/98/výst/NO

V Bučovicích 28. 12. 1998

Moravské naftové doly a. s.  
Úprkova 6  
695 30 Hodonín  
IČO 46346333



**KOLAUDAČNÍ ROZHODNUTÍ**  
č. 362/98

Stavební úřad v Bučovicích, jako příslušný stavební úřad, obdržel dne 19. 10. 1998 Váš návrh na vydání kolaudačního rozhodnutí na stavbu sběrné plynové středisko Ždánice II s objekty staveb VTL přípojky DN 50 PN 100, stavební úpravy, vytápění technologie, výrobní zařízení na pozemcích mimo současně zastavěné území obcí Mouřínov, Rašovice, Heršpice na k. ú. těchto obcí se shodnými názvy katastrálních území, na kterou bylo vydáno stavební povolení dne 2. 6. 1998 pod č. j. 1492/98/výst/NO. Po přezkoumání návrhu a na základě výsledků ústního jednání, spojeného s místním šetřením, Stavební úřad Bučovice podle § 82 odst.1. zák.č. 50/1976 Sb ve znění pozdějších změn a doplnění (dále jen "stavební zákon")

povoluje užívání

stavby sběrné plynové středisko Ždánice II  
s objekty staveb: - VTL přípojky DN 50, PN 100  
- stavební úpravy  
- vytápění technologie  
- výrobní zařízení

na pozemcích mimo současně zastavěné území obcí Mouřínov, Rašovice, Heršpice na k. ú. těchto obcí se shodnými názvy kat. území, která obsahuje

- VT přípojky Žd 14, 55, 132
- stavební úpravy
- vytápění technologie
- výrobní zařízení

Stavební úřad podle § 82 odst. 2 stavebního zákona a § 34, odst. 2, vyhl. č. 132/1998 Sb. stanoví pro užívání stavby podmínky:

- vegetační úpravy dle rozhodnutí referátu ŽP OkÚ Vyškov ze dne 5. 5. 1997 pod č. j. ŽP 589/97.246 budou provedeny v náhradním termínu do 31. 5. 1999 a splnění této povinnosti bude bezprostředně oznámeno orgánu ochrany přírody OkÚ Vyškov.

### Odůvodnění :

Návrh na kolaudaci byl v řízení přezkoumán v celém rozsahu, zejména při ústním jednání, spojeném s místním šetřením, které se konalo dne 29. 10. 1998.

V řízení bylo zjištěno, že stavba je provedena podle projektové dokumentace, ověřené stavebním úřadem ve stavebním řízení a že jsou dodrženy podmínky, stanovené ve stavebním povolení. Drobné odchylky skutečného provedení stavby od projektové dokumentace, ověřené ve stavebním řízení, které jsou v ní vyznačeny, neovlivní plynulé a bezpečné užívání stavby k účelu, pro který byla povolena, nevyžadují proto zvláštní řízení a stavební úřad je vzal na vědomí. K odstranění drobných nedostatků v provedení stavby, zjištěných při místním šetření, stanovil stavební úřad ve výroku rozhodnutí podmínky.

### Poučení :

Stavbu lze užívat až po nabytí právní moci kolaudačního rozhodnutí.

Proti tomuto rozhodnutí se lze odvolat do 15 dnů ode dne jeho oznámení k referátu regionálního rozvoje a územního plánování Okresního úřadu ve Vyškově, podáním učiněným u Stavebního úřadu v Bučovicích.

Toto rozhodnutí dále obdrží:

- OHS Vyškov
- OPR Vyškov
- JME POS, a. s., Vyškov
- OkÚ Vyškov, referát ŽP  
referát kultury
- Povodí Moravy, a. s. Brno, Dřevařská 11
- IBP Brno
- JmE a. s., PS VVN, Brno
- Obvodní báňský úřad Brno
- Ministerstvo ŽP ČR Brno
- AGROKLAS, a. s., Slavkov u Brna
- Lesy ČR, s. p. LS Bučovice
- MÚ Bučovice, odbor rozvoje města
- OÚ Heršpice
- OÚ Rašovice
- MÚ Slavkov u Brna, stavební úřad

- KÚ Vyškov - po nabytí právní moci (15 dnů ode dne doručení) se dostaví stavebník na Stavební úřad v Bučovicích, kde mu bude vyznačena právní moc na příslušné rozhodnutí a dále bude postupovat dle zákona č. 265/1992 Sb. v platném znění (zápis do katastru nemovitostí na Katastrálním úřadě ve Vyškově).

Městský úřad v Bučovicích  
stavební úřad


PSČ 685 11

Tel 0507 912 450

Č.j.: 5054/98/výst/NO

V Bučovicích 28. 12. 1998

Moravské naftové doly a. s.  
Úprkova 6  
695 30 Hodonín  
IČO 46346333



**KOLAUDAČNÍ ROZHODNUTÍ**  
č. 361/98

Stavební úřad v Bučovicích, jako příslušný stavební úřad, obdržel dne 19. 10. 1998 Váš návrh na vydání kolaudačního rozhodnutí na stavbu plynovod DN 150 PN 40 Kloboučky - Ždánice s objekty staveb plynovod DN 150 PN 40, napojení plynovodu na SNS Ždánice, katodová ochrana, spojovací cesta na pozemcích mimo současně zastavěné území obcí Rašovice, Mouřínov, Kloboučky, Ždánice na k. ú. těchto obcí se shodnými názvy katastrálních území, na kterou bylo vydáno stavební povolení dne 10. 9. 1997 pod č. j. 3116/97/výst/NO. Po přezkoumání návrhu a na základě výsledků ústního jednání, spojeného s místním šetřením, Stavební úřad Bučovice podle § 82 odst.1. zák.č. 50/1976 Sb ve znění pozdějších změn a doplnění (dále jen "stavební zákon")

**povoluje užívání**

stavby plynovod DN 150 PN 40, Kloboučky - Ždánice  
s objekty staveb: - plynovod DN 150, PN 40  
- napojení plynovodu na SNS Ždánice  
- katodová ochrana  
- spojovací cesta

na pozemcích mimo současně zastavěné území obcí Rašovice, Mouřínov, Kloboučky, Ždánice na k. ú. těchto obcí se shodnými názvy kat. území, která obsahuje

- plynovod DN 150 PN 40 - 9,850 km
- napojení na technologii SNS Ždánice
- katodová ochrana plynovodu
- spojovací cesta délky 710 m, šířky 3 m

Stavební úřad podle § 82 odst. 2 stavebního zákona a § 34, odst. 2, vyhl. č. 132/1998 Sb. stanoví pro užívání stavby podmínky:

1. Vegetační úpravy dle rozhodnutí referátu ŽP OkÚ Vyškov ze dne 5. 5. 1997 pod č. j. ŽP 589/97.246 budou provedeny v náhradním termínu do 31. 5. 1999 a splnění této povinnosti bude bezprostředně oznámeno orgánu ochrany přírody OkÚ Vyškov.
2. Provést úpravu vodního režimu na produktovodu za obcí Kloboučky (u vrtu) při přechodu přes lesní porost 509 B a to umístěním srážek alespoň na 3 místech, aby se zamezilo vodní erozi v termínu do 31. 1. 1999.

3. Provést úpravu příkopu po levé straně odbočky lesní cesty na vrt "Hřebínek" (cesta mezi porosty 503 B a A) a svedení vody do stávajícího propustku. Dále bude provedeno zpevnění nájezdu (přes produktovod) na lesní cesty vedoucí do lesních porostů kolem cesty na "Hřebínek".
  4. Provést opravu poškozené cesty v úseku chata "Vrčava" - hájenka "Vrčava" vč. příkopů a zpevnění nájezdů (přes produktovod) do lesních porostů v termínu do 31. 1. 1999.
  5. Omezení dopravy nákladních vozidel po lesní komunikaci vedoucí od hlavní silnice Kloboučky - Ždánice k hájence "Vrčava".
- Po skončení provedení úprav pod body č. 2 - 5 bude provedena pochůzka a písemný zápis o splnění požadavků.

#### **Odůvodnění :**

Návrh na kolaudaci byl v řízení přezkoumán v celém rozsahu, zejména při ústním jednání, spojeném s místním šetřením, které se konalo dne 29. 10. 1998.

V řízení bylo zjištěno, že stavba je provedena podle projektové dokumentace, ověřené stavebním úřadem ve stavebním řízení a že jsou dodrženy podmínky, stanovené ve stavebním povolení. Drobné odchylky skutečného provedení stavby od projektové dokumentace, ověřené ve stavebním řízení, které jsou v ní vyznačeny, neovlivní plynulé a bezpečné užívání stavby k účelu, pro který byla povolena, nevyžadují proto zvláštní řízení a stavební úřad je vzal na vědomí. K odstranění drobných nedostatků v provedení stavby, zjištěných při místním šetření, stanovil stavební úřad ve výroku rozhodnutí podmínky.

#### **Poučení :**

Stavbu lze užívat až po nabytí právní moci kolaudačního rozhodnutí.

Proti tomuto rozhodnutí se lze odvolat do 15 dnů ode dne jeho oznámení k referátu regionálního rozvoje a územního plánování Okresního úřadu ve Vyškově, podáním učiněným u Stavebního úřadu v Bučovicích.

Toto rozhodnutí dále obdrží:

- OHS Vyškov
- OPR Vyškov
- JME POS, a. s., Vyškov
- OkÚ Vyškov, referát ŽP  
referát kultury  
referát dopravy a SH
- Povodí Moravy, a. s. Brno, Dřevařská 11
- IBP Brno
- JmE a. s., PS VVN, Brno
- SMS Vyškov
- SÚS Vyškov
- OŘ Policie ČR, DI Vyškov
- Obvodní báňský úřad Brno
- Ministerstvo ŽP ČR Brno
- OkÚ Hodonín, referát ŽP  
referát RR
- OHS Hodonín
- OPR Hodonín
- SMS Hodonín
- JmP, a. s. Hodonín
- MÚ Ždánice
- OÚ Rašovice
- PROAGRO, s. r. o., Marefy 140
- AGROKLAS, a. s., Slavkov u Brna
- Lesy ČR, s. p. LS Bučovice
- MÚ Bučovice, odbor rozvoje města

- KÚ Vyškov - po nabytí právní moci (15 dnů ode dne doručení) se dostaví stavebník na Stavební úřad v Bučovicích, kde mu bude vyznačena právní moc na příslušné rozhodnutí a dále bude postupovat dle zákona č. 265/1992 Sb. v platném znění (zápis do katastru nemovitostí na Katastrálním úřadě ve Vyškově).



Toto rozhodnutí nabylo  
právní moci dne 30.10.2021  
je vykonatelné dne 30.10.2021  
Obvodní báňský úřad pro území krajů  
Jihomoravského a Zlínského  
dne 15.11.2021



## OBVODNÍ BÁŇSKÝ ÚŘAD PRO ÚZEMÍ KRAJŮ JIHOMORAVSKÉHO A ZLÍNSKÉHO

č.j. SBS 37961/2021/OBÚ-01/1

poř. č. 2061

vydává pro

**MND a.s.**

Hodonín, Úprkova 807/6, PSČ 695 01

IČ: 284 83 006

podle § 5 odst. 2 zák. č. 61/1988 Sb., o hornické činnosti výbušninách a o státní báňské správě, v platném znění (dále jen zákona č. 61/1988 Sb.), na základě splnění podmínek stanovených obecně závaznými právními předpisy pro výkon požadovaného předmětu činnosti, ve znění pozdějších předpisů,

### OPRÁVNĚNÍ

#### **k hornické činnosti a projektování objektů a zařízení pro hornickou činnost a k projektování, provádění a vyhodnocování geologických prací**

v rozsahu podle § 2 zákona č. 61/1988 Sb., písmene:

- a) vyhledávání a průzkum ložisek vyhrazených nerostů,
- b) otvírka, příprava a dobývání výhradních ložisek,
- c) zřizování, zajišťování a likvidace důlních děl a lomů,
- d) úprava a zušlechťování nerostů prováděné v souvislosti s jejich dobýváním,
- e) zřizování a provozování odvalů, výsypek a odkališť při činnostech uvedených v písmenech a) až d),
- f) zvláštní zásahy do zemské kůry,
- g) zajišťování a likvidace starých důlních děl,
- h) báňská záchranná služba,
- i) důlně měřická činnost,

#### **k činnosti prováděné hornickým způsobem**

#### **a projektování objektů a zařízení pro činnost prováděnou hornickým způsobem**

v rozsahu podle § 3 zákona č. 61/1988 Sb., písmene:

- f) vrtání vrtů s délkou nad 30 m pro jiné účely než k činnostem uvedeným v § 2 a 3.

**Odborné vedení organizace je uvedeno v příloze, která je nedílnou součástí tohoto oprávnění.**

Oprávnění, poř. č. 2061, vydané pod č.j. SBS 37961/2021/OBÚ-01/1 dne 11.10.2021, nahrazuje dříve vydané oprávnění Obvodním báňským úřadem pro území krajů Jihomoravského a Zlínského, ev.č. 2038, vydané pod č.j. SBS 41358/2020/OBÚ-01/1 dne 26.10.2020, z důvodu změn.

#### **Odůvodnění:**

Na základě žádosti organizace MND a.s., doručené dne 15.9.2021, evidované pod č.j. SBS 37961/2021. Předmětem žádosti je změna oprávnění k hornické činnosti a činnosti prováděné hornickým způsobem. Organizace vyhověla všem požadavkům uvedeným v § 1 vyhl. č. 15/1995 Sb., o oprávnění k hornické činnosti a činnosti prováděné hornickým způsobem, jakož i k projektování objektů a zařízení, která jsou součástí této činnosti.

#### **Poučení o odvolání:**

Proti tomuto rozhodnutí se lze odvolat podle § 81 a násl. zákona č. 500/2004 Sb., správní řád, k Českému báňskému úřadu v Praze prostřednictvím Obvodního báňského úřadu pro území krajů Jihomoravského a Zlínského do 15-ti dnů ode dne jeho doručení.

V Brně dne 11.10.2021

**MND a.s.**

Hodonín, Úprkova 807/6, PSČ 695 01

IČ: 284 83 006

**Odborné vedení organizace:**

[REDACTED]

[REDACTED]

osvědčení:

[REDACTED] § 2 a),b),c),d),e),f),g) § 3 f), vydané Obvodním báňským úřadem v Brně pod ev. č. [REDACTED]

[REDACTED] § 2 b),c),d),f), vydané Obvodním báňským úřadem v Brně pod ev. [REDACTED]

[REDACTED] dne 26.11.2005

[REDACTED]

[REDACTED]

osvědčení:

[REDACTED] § 2 a),b),c),d),f),g), § 3 f),g),h) vydané Obvodním báňským úřadem v Brně pod ev. č. [REDACTED]

08-8830/2005-415.2 dne 25.11.2005

[REDACTED] § 2 b),c),d),e),f),g), § 3f), vydané Obvodním báňským úřadem v Brně pod ev. č. [REDACTED]

[REDACTED] dne 25.11.2005

[REDACTED]

[REDACTED]

osvědčení:

[REDACTED] § 2 a),b),c),d),f), § 3 f) vydané Obvodním báňským úřadem v Brně pod ev. č. [REDACTED]

[REDACTED] dne 25.11.2005

[REDACTED] § 2 a),b),c),d),e),f),g), § 3f), vydané Obvodním báňským úřadem v Brně pod ev. č. [REDACTED]

[REDACTED] dne 22.3.2011

[REDACTED]

[REDACTED]

osvědčení:

[REDACTED] § 2 a),b),c),d),e),f), § 3 f), vydané Obvodním báňským úřadem v Brně pod ev. č. [REDACTED]

[REDACTED] dne 25.11.2005

[REDACTED] § 2 a),b),c),d),f),g), § 3a),f),h), vydané Obvodním báňským úřadem v Brně pod ev.

č. [REDACTED] dne 12.4.2010

Osvědčení k projektování, provádění a vyhodnocování geologických prací v oboru ložisková geologie, vydané Ministerstvem životního prostředí České republiky dne 2.10.2003, č. [REDACTED]

[REDACTED]

[REDACTED]

[REDACTED]

osvědčení:

[REDACTED] § 2 a),b),c),d),e),f),g), § 3 f), vydané Obvodním báňským úřadem v Brně pod ev. č. [REDACTED]

[REDACTED] dne 10.12.2014

[REDACTED] § 2b),d),f), § 3 f), vydané Obvodním báňským úřadem v Brně pod ev. č. [REDACTED]

[REDACTED] dne 25.11.2005

[REDACTED]  
[REDACTED]  
osvědčení:

[REDACTED] § 2 a),b),c),d),e),f),g), § 3 f), vydané Obvodním báňským úřadem v Brně pod ev. č. 0666

[REDACTED] § 2a),b),c),d),e),f),g), § 3f) vydané Obvodním báňským úřadem v Brně pod ev. č. 0667

[REDACTED] HBZS - protokol Českého báňského úřadu v Praze č.j. [REDACTED] ze dne 4.11.2013

[REDACTED]  
[REDACTED]  
osvědčení:

[REDACTED] § 2 a),b),c),d),e),f), § 3 f), vydané Obvodním báňským úřadem v Brně pod ev. č. [REDACTED]

[REDACTED] dne 17.1.2007

[REDACTED] § 2 a),b),c),d),e),f),g), § 3 f), vydané Obvodním báňským úřadem v Brně pod ev. č. 0618, č.j. [REDACTED] dne 28.1.2011

[REDACTED]  
[REDACTED]  
osvědčení:

[REDACTED] § 2 a),b),c),d),e),f),g), § 3 f), vydané Obvodním báňským úřadem v Brně pod ev. č. [REDACTED]

[REDACTED] dne 9.1.2012

[REDACTED] § 2 a),b),c),d),e),f),g), § 3f), vydané Obvodním báňským úřadem v Brně pod ev. č. [REDACTED] dne 9.1.2012

[REDACTED]  
[REDACTED]  
osvědčení:

[REDACTED] § 2 a),b),c),d),e),f), § 3 f), vydané Obvodním báňským úřadem v Brně pod ev. č. [REDACTED]

[REDACTED] dne 26.9.2009

[REDACTED] § 2 b),c),d),f),g), § 3 f), vydané Obvodním báňským úřadem v Brně pod ev. č. [REDACTED] dne 21.3.2007

[REDACTED]  
[REDACTED]  
osvědčení:

[REDACTED] § 2 a),b),c),d),e),f), § 3 f), vydané Obvodním báňským úřadem pro území krajů Jihomoravského a Zlínského pod ev. č. 0851, č.j. [REDACTED] dne 27.3.2017

[REDACTED] § 2 a),b),c),d),e),f), § 3 f), vydané Obvodním báňským úřadem pro území krajů Jihomoravského a Zlínského pod ev. č. [REDACTED] dne 27.3.2017

[REDACTED]  
[REDACTED]  
osvědčení:

[REDACTED], vydané Českým báňským úřadem dne 23.8.2017

[REDACTED]  
[REDACTED]  
osvědčení:

[REDACTED] pro hornickou činnost EP – poř.č. [REDACTED], vydané Obvodním báňským úřadem úřadem pro území krajů Jihomoravského a Zlínského dle přílohy č.1 vyhl. č.75/2002 Sb., dne 12.1.2017 pod č.j. [REDACTED]

[REDACTED]  
[REDACTED]  
osvědčení:

[REDACTED] § 2 a),b),c),d),e),f), § 3f), vydané Obvodním báňským úřadem v Brně pod  
[REDACTED] dne 26.11.2005

[REDACTED]  
[REDACTED]  
osvědčení:

[REDACTED] § 2 a),b),c),d),f), § 3f), vydané Obvodním báňským úřadem v Brně pod  
[REDACTED] dne 25.11.2005


[REDACTED]  
[REDACTED]  
Osvědčení k projektování, provádění a vyhodnocování geologických prací v oboru ložisková geologie,  
vydané Ministerstvem životního prostředí České republiky dne 2.10.2003, č.j. [REDACTED] poř.č.  
[REDACTED]

[REDACTED]  
[REDACTED]  
Osvědčení k projektování, provádění a vyhodnocování geologických prací v oboru ložisková geologie,  
vydané Ministerstvem životního prostředí České republiky dne 1.2.2001, č.j. [REDACTED]  
[REDACTED]

[REDACTED]  
[REDACTED]  
Osvědčení k projektování, provádění a vyhodnocování geologických prací v oboru ložisková geologie,  
vydané Ministerstvem životního prostředí České republiky dne 26.2.2009, č.j. [REDACTED]  
poř. č. [REDACTED]

[REDACTED]  
[REDACTED]  
Osvědčení k projektování, provádění a vyhodnocování geologických prací v oboru ložisková geologie,  
vydané Ministerstvem životního prostředí České republiky dne 14.1.2016,  
[REDACTED] poř. č. 2295/2016

V Brně dne 11.10.2021



## Plná moc

Společnost **MND a.s.**, se sídlem Hodonín, Úprkova 807/6, PSČ 695 01, Česká republika, IČ: 28483006, zapsaná v obchodním rejstříku u Krajského soudu v Brně, sp. zn. B 6209 (dále jen „Zmocnitel“ či „Společnost“), zastoupená níže uvedenými členy představenstva,

zplnomocňuje tímto zaměstnance Společnosti:

**RNDr. Jana Hamršmídová,** [redacted]  
[redacted] pracovní pozice:  
ředitelka Divize Energy

(dále jen „Zmocněnec“),

adresa pro doručování: **MND a.s., Hodonín, Úprkova 807/6, PSČ 695 01, Česká republika,**

takto:

I.

Zmocněnec je v rámci výkonu práce pro Zmocnitele na dané pozici oprávněn samostatně jednat jménem Zmocnitele a zastupovat Zmocnitele vůči všem institucím, orgánům, organizacím, fyzickým osobám či jiným třetím osobám, zejména pak vůči orgánům státní správy a samosprávy, soudním a rozhodčím orgánům, vůči orgánům činným v trestním řízení, dále vůči bankám či jiným finančním institucím apod.

Zmocněnec je rovněž oprávněn samostatně jednat jménem Zmocnitele v jakékoli záležitosti i v případech, že je pro takové jednání zákonem vyžadována zvláštní plná moc (zejména, nikoli však pouze, podle § 84 notářského řádu, apod., případně podle jakýchkoli ustanovení zákona č. 89/2012 Sb., občanského zákoníku či zákona č. 90/2012 Sb., o obchodních korporacích, v platném znění).

Zmocněnec je samostatně oprávněn zejména:

- podepisovat prohlášení, smlouvy, dohody, či jakékoli jiné dokumenty jménem Zmocnitele, za podmínky, že hodnota plnění, které je předmětem těchto dokumentů, nepřesahuje [redacted] Kč;
- zřizovat, rušit bankovní účty společnosti a podepisovat bankovní dokumenty vztahující se k těmto právním jednáním;
- podepisovat jakékoli smluvní či jiné právní akty nebo činit i jiná jednání v rámci pracovněprávních vztahů;

## Power of Attorney

The company **MND a.s.**, with its registered office in Hodonín, Úprkova 807/6, Postal Code 695 01, the Czech Republic, Identification No.: 28483006, registered in the Commercial Register kept with the Regional Court in Brno, Reg. No. B 6209, (hereinafter the “Principal” or “Company”), represented by the below mentioned members of the Board of Directors,

hereby authorizes the employee of the Company:

**Mrs Jana Hamršmídová,** [redacted]  
[redacted] Republic, work position: Energy Division Director

(hereinafter the “Attorney”),

Delivery address: **MND a.s., Hodonín, Úprkova 807/6, Postal Code 695 01, the Czech Republic,**

as follows:

I.

The Attorney, acting as an employee of the Principal in the relevant position, is entitled to individually act on behalf of the Principal and represent the Principal towards all institutions, authorities, organizations, individuals or other third parties, especially to state and local governmental bodies, to judicial and arbitral bodies, to law enforcement authority management, as well as to banks and other financial institutions, etc.

The Attorney is also entitled to individually act on behalf of the Company in all and any affairs even when a special power of attorney is required for these acts by the law (in particular, but without limitation, under Sect. 84 of the Notary Rules Act, etc., eventually under any provisions of the Act No. 89/2012 Coll., the Civil Code or Act No. 90/2012 Coll., on business corporations, as amended).

The Attorney is individually authorized, in particular, to:

- sign, on behalf of the Principal, declarations, contracts, agreements or other documents, provided that the value of the transaction which is the object of these documents does not exceed CZK [redacted];
- establish, discontinue or otherwise dispose of the Company’s bank accounts and sign bank documents relating to such acts;
- sign any contractual or other legal acts or take other actions as part of employment relationships;

d) podávat návrhy a žádosti k soudům, správním orgánům či rozhodčím orgánům, přijímat doručované písemnosti;

e) vzdávat se práv, nároků či plnění, je-li to v zájmu Zmocnitele.

to vše v záležitostech týkajících se činnosti Divize Energy.

Zmocněnec není oprávněn uzavírat smlouvy, dohody, či jiné dokumenty v níže uvedených záležitostech, které jsou vyhrazeny představenstvu Společnosti, přesahuje-li jejich hodnota plnění [REDACTED] Kč:

- uzavírání a podepisování úvěrových smluv,
- uzavírání a podepisování smluv o sponzoringu, darování, grantu či jiné formě podpory,
- uzavírání a podepisování dohod o narovnání, vypořádání či obdobných,
- uzavírání a podepisování smluv o postoupení pohledávky či převodu práva,
- uzavírání a podepisování dohod o obchodním zastoupení či obdobné spolupráci,

(dále jen „Vyhrazené záležitosti“).

## II.

Nad rámec samostatného zmocnění, jak je uvedeno výše v článku I., je Zmocněnec dále oprávněn, avšak pouze vždy společně s jedním z následujících zaměstnanců Společnosti:

[i] Ing. Radim Ciprys, [REDACTED] pracovní pozice: ředitel Ekonomického úseku; anebo

[ii] Mgr. Pavel Kotásek, [REDACTED] pracovní pozice: ředitel Úseku právní a vnější vztahy;

podepisovat prohlášení, smlouvy, dohody, či jiné dokumenty jménem Zmocnitele, za podmínky, že hodnota plnění, jež je předmětem těchto dokumentů, nepřesahuje [REDACTED] Kč, v záležitostech týkajících se činnosti Divize Energy.

Toto oprávnění se netýká jednání ve Vyhrazených záležitostech, jak jsou definovány výše.

## III.

Zmocněnec je oprávněn, ve výše uvedeném rozsahu nebo pouze k určitému jednání, udělit písemnou plnou moc jiné fyzické osobě, aby místo něho jednala za Zmocnitele, za podmínky, že hodnota případného plnění nepřesáhne [REDACTED] Kč.

d) submit proposals and applications to the courts, administrative authorities or arbitration authorities and to accept registered documents;

e) waiving rights, claims or performance when in the interest of the Principal.

all in the matters related to activities of the Energy Division.

The Attorney is not entitled to sign contracts, agreements or other documents in the following affairs, which are reserved to Company's Board of Directors, if the transaction value exceeds CZK [REDACTED]

- signing of credit / loan agreements,
- signing of agreements on sponsorship, donation, grant or similar form of support,
- signing of agreements on settlement, composition or similar,
- signing of agreements on assignment of receivable or transfer of right,
- signing of agreements on dealership or similar partnership,

(hereinafter the “Reserved Affairs”)

## II.

In addition to individual authorization of the Attorney as stated in Clause I. above, the Attorney is further authorized, but only always together with one of the following employees of the Company:

[i] Mr Radim Ciprys, [REDACTED] work position: Financial Section Director; or

[ii] Mr Pavel Kotásek, [REDACTED] work position: Director of Internal Services Division;

to sign on behalf of the Principal a declarations, contracts, agreements or other documents, provided that the value of the transaction which is object of these documents does not exceed CZK [REDACTED] in the matters related to activities of the Energy Division.

This authorization does not relate to acting in the Reserved Affairs, as defined here above.

## III.

The Attorney is also authorized, in the above range or only to a particular act, to issue a written power of attorney to another person to represent the Principal on his behalf, but on condition that the eventual value of such transaction does not exceed CZK [REDACTED]

Pro vyloučení pochybností, není-li výslovně vyžadováno jednání společně s další osobou, je Zmocněnec v rámci tohoto zmocnění oprávněn jednat samostatně.

Pro účely této plné moci se hodnotou plnění transakce nebo smlouvy rozumí smluvní nebo jinak předpokládaná cena či hodnota bez daně z přidané hodnoty, jiných daní a poplatků, vyjádřená v Kč nebo ekvivalentu v jiné měně.

Toto zplnomocnění se řídí českým právem. V případě rozporů mezi českou a anglickou jazykovou verzí je rozhodující česká verze.

Toto zplnomocnění je uděleno na dobu určitou a zaniká [i] dnem 31. ledna 2026, nebo [ii] dnem skončení pracovního poměru Zmocněnce ke Společnosti, anebo [iii] změnou pracovního zařazení Zmocněnce u Společnosti; podle toho, co nastane dříve. Tímto zplnomocněním se rovněž nahrazují veškerá dřívější zplnomocnění udělená Společností Zmocněnci stejného či obdobného obsahu.

To avoid any doubts, within this empowering the Attorney is authorized to act separately unless acting together with another person is required explicitly.


For the purpose of this authorization, a contractual or otherwise presumed price or value excluding value added tax, other taxes and levies, expressed in CZK or equivalent in other currency, shall be deemed to be the transaction or contract value.

This authorization is governed by the Czech laws. In the event of any discrepancies between the Czech and English language versions hereof, the Czech version shall prevail.

This Power of Attorney is being granted for a time-limited period and expires [i] on 31<sup>st</sup> January, 2026, or [ii] on the day of termination of Attorney's employment with the Principal, or [iii] by the change of the Attorney's working position at the Principal; whatever occurs first. By this Power of Attorney all and any previous authorizations with the same or similar object granted by the Principal to the Attorney are replaced.

V Praze, dne 30. ledna 2025


za MND a.s.



člen představenstva /  
*the member of the Board of Directors*


In Prague, dated 30 January 2025

On behalf of MND a.s.



Ing. Jiří Ječmen  
člen představenstva /  
*the member of the Board of Directors*

Toto zplnomocnění v plném rozsahu přijímám. / I accept this Power of Attorney in the full extent.



Ověření - legalizace

Ověřuji, že:

1) pod pořadovým číslem 11P3BF4S tuto listinu přede mnou vlastnoručně podepsala níže uvedená osoba, jejíž totožnost byla prokázána:

[REDACTED]

2) pod pořadovým číslem 11P3BH7X tuto listinu přede mnou vlastnoručně podepsala níže uvedená osoba, jejíž totožnost byla prokázána:

[REDACTED]

Praha, dne 30.01.2025

[REDACTED]

[REDACTED]