

Městský úřad Bučovice
Odbor životního prostředí
Jiráskova 502, 685 01 Bučovice

Č.j. ŽP -LES/1471-3/07

SpZn. S-ŽP-LES/1471-3/07

Bučovice 7.1.2008

Moravské naftové doly, a.s.
Úprkova 807/6
695 01 Hodonín



Toto rozhodnutí nabylo právní moci
dne 15.1.2008

Městský úřad v Bučovicích
dne 15.1.2008 podpis [redacted]

ROZHODNUTÍ

o dočasném odnětí pozemků určených k plnění funkcí lesa

Účastníci řízení:

- Moravské naftové doly, a.s., Úprkova 807/6, 695 01 Hodonín
Lesy České republiky, s. p., Přemyslova 1106, 501 68 Hradec Králové,
- týká se: Lesní správy Bučovice, Zámek 1, 685 01 Bučovice

Městský úřad Bučovice, odbor životního prostředí, jako orgán státní správy lesů příslušný, podle § 61 a §66 zákona č. 128/2000 Sb., o obcích, v platném znění, a § 47 odst. 1 písm. a)

a § 47 odst.1 písm. f) zákona č. 289/1995 Sb., o lesích a o změně a doplnění některých zákonů (lesní zákon), v platném znění,

žadatel: Moravské naftové doly, a.s., Úprkova 807/6, 695 01 Hodonín,

v souladu se zákonem č. 500/2004 Sb., správní řád,

1. povoluje, podle § 13 odst. 1 lesního zákona, pro rozšíření ploch vrtů: Ždánice 86 v k.ú.Kloboučky

dočasné odnětí pozemků určených k plnění funkcí lesa

Vlastník:	Obec:	Katastrální území:	Sonda	Pozemek parcela číslo	Rozsah odnětí
Česká republika Právo hospodařit Lesy České republiky, s.p.	Bučovice	Kloboučky	Žd 86	1959/7 1961/9	[redacted] ha [redacted] ha
Celkem:					[redacted] ha

na dobu od nabytí právní moci tohoto rozhodnutí **do 31.12.2020**

Označení pozemků je provedeno podle informací o parcelách ze dne 3.12.2007. Pro určení části pozemku je směrodatný zákres na kopii snímku katastrální mapy připojené k rozhodnutí. Jedná se o prodloužení stávajícího odnětí.

2. vydává souhlas s využitím pozemku p.č.1961/7 část ■ m², kultura ostatní plocha, ostatní komunikace – způsob ochrany PUPFL – lesní cesta, v k.ú.Kloboučky, pro umístění zařízení pro těžbu ropy.

3. schvaluje plán rekultivace, podle § 16 odst. 2 písm. c) lesního zákona, který je nedílnou přílohou tohoto rozhodnutí.

4. stanovuje, podle § 16 písm. f) lesního zákona, **následující podmínky**, za kterých se žadateli odnětí povoluje:

- dodržovat základní povinnosti ochrany pozemků určených k plnění funkcí lesa uvedené v § 13 lesního zákona,
- za hranicí dočasného odnětí pozemků určených k plnění funkcí lesa nebude umístěno zařízení staveniště ani nebude ukládán žádný materiál,
- provést pro rekultivační účely skrývku půdy z odlesněné plochy a uložit ji na místě dohodnutém s vlastníkem pozemku,
- práce provádět tak, aby nedošlo k poškození okolních lesních porostů,
- k pracím použít technologie minimalizující dopady na životní prostředí; v lesích použít jen stroje s biologicky odbouratelnými hydraulickými kapalinami,
- při vzniku případných škod na lese bezprostředně činit potřebná opatření k jejich minimalizaci,
- po ukončení stavby v termínu do 31.12.2020 provést rekultivaci dočasně odňatých pozemků podle schváleného plánu rekultivace a tyto pozemky protokolárně předat majiteli lesa tak, aby je mohl zalesnit,

5. stanovuje, podle § 17 odst. 1 lesního zákona, **poplatek za odnětí**:

žadatel: Moravské naftové doly, a.s., Úprkova 807/6, 695 01 Hodonín, IČ: 26288583
je povinen zaplatit

za dočasné odnětí částku

v roční výši ■ - Kč (slovy: ■ korun českých) v k.ú.Kloboučky

která je po nabytí právní moci tohoto rozhodnutí splatná do 31. 12. každého roku v němž odnětí trvá, u Celního úřadu Vyškov, Nádražní 7, 682 01 Vyškov, na účet č. **8758 – 47722641/710**, konstantní symbol 1148, VS : 26288583

Z poplatku, podle § 17 odst. 4 lesního zákona, připadá:

v k.ú.Kloboučky

- a) Státnímu fondu životního prostředí ve výši 60 %, to je ■ Kč
- b) Městu Bučovice, v jehož katastrálním území došlo k odnětí, 40 %, to je ■ Kč.

Výše poplatku v členění dle k.ú., příjemců a let:

k.ú.Kloboučky

Období:	Příjemce poplatku:		Celkem (Kč)
	Státní fond životního prostředí (Kč)	Město Bučovice (Kč)	
leden 2008 - 12/2008			
1/2009 – 12/2009			
1/2010 – 12/2010			
1/2011 – 12/2011			
1/2012 – 12/2012			
1/2013 – 12/2013			
1/2014 – 12/2014			
1/2015 – 12/2015			
1/2016 – 12/2016			
1/2017 – 12/2017			
1/2018 – 12/2018			
1/2019 – 12/2019			
1/2020 – 12/2020			

O d ů v o d n ě n í :

Rozhodnutí o odnětí pozemků plnění funkcí lesa je výjimkou ze zákazu využívat tyto pozemky k jiným účelům.

Městskému úřadu Bučovice, odboru životního prostředí, byla dne 11.12.2007 doručena žádost společnosti Moravské naftové doly, a.s., Úprkova 807/6, 695 01 Hodonín, kterou žadatel navrhl vydání rozhodnutí podle § 16 odst. 1 lesního zákona o dočasném odnětí předmětných částí pozemků plnění funkcí lesa pro sondy Ždánice 86 v k.ú.Kloboučky.

Podáním ze dne 11.12.2007, navrhl žadatel Moravské naftové doly, a.s., Úprkova 807/6, 695 01 Hodonín vydání rozhodnutí podle § 16 odst. 1 lesního zákona o dočasném odnětí předmětných pozemků plnění funkcí lesa za účelem umístění sondy Žd. 86 – jedná se o prodloužení stávajícího odnětí.

Žadatel doložil žádost náležitostmi podle vyhlášky č. 77/1996 Sb., o náležitostech žádosti o odnětí nebo omezení a o podrobnostech o ochraně pozemků určených plnění funkcí lesa:

1. podrobným zdůvodněním požadavku s uvedením údajů o uvažovaném použití pozemků určených plnění funkcí lesa,
2. údaji o celkovém rozsahu pozemků určených plnění funkcí lesa, jejichž zábor se předpokládá, podle způsobu záboru – dočasné odnětí pozemků jeho počátek a konec,
3. údaji o dotčených pozemcích určených k plnění funkcí lesa podle katastru, (obec, katastrální území, parcelní číslo, druh, výměra pozemku, údaje o vlastníkově případně nájemci pozemku),
4. snímkem katastrální mapy s grafickým znázorněním požadovaného záboru, popřípadě geometrický plán,
5. údaji lesního hospodářského plánu o lesních porostech na dotčených pozemcích, včetně jejich zařazení do hospodářských souborů a kategorií lesa,

6. komplexním výpočtem náhrad škod na lesních porostech a předpoklad zvýšených provozních nákladů,
7. výpočtem poplatku za odnětí,
8. u dočasného záboru návrhem plánu rekultivace,
9. územním rozhodnutím - není nutné, jedná se o prodloužení odnětí,
10. vyjádřením vlastníka a nájemce dotčených pozemků určených plnění funkcí lesa,
11. vyjádřením odborného lesního hospodáře nebo právnické osoby pověřené touto funkcí.

S odnětím vyslovili souhlas všichni účastníci řízení, odborný lesní hospodář, (jakož i dotčené orgány státní správy).

Na základě zhodnocení předložených podkladů Městský úřad Bučovice dospěl k závěru, že požadavek na dočasné odnětí (za účelem přístupu k sondám s následnou likvidací těchto sond) je ekonomicky a společensky důvodný.

Proto, za dodržení podmínek stanovených v tomto rozhodnutí, povolil Městský úřad Bučovice, podle § 13 odst. 1 lesního zákona, dočasné odnětí pro sondy Ždánice 86 v k.ú.Kloboučky.

Roční poplatek za dočasné odnětí správní orgán stanovil podle vzorce I. uvedeném v příloze k lesnímu zákonu:

$$OLP = PP \cdot CD \cdot f \text{ (Kč ha}^{-1}\text{)}$$

OLP - poplatek za odnětí lesních pozemků,

PP - průměrná roční potenciální produkce lesů v ČR = $\blacksquare \text{ m}^3 \text{ ha}^{-1}$,

CD - průměrná cena dřeva na odvozním místě pro rok 2008 = $\blacksquare \text{ Kč/m}^3$,

f - faktor ekologické váhy lesa – les hospodářský = \blacksquare

k.ú.Kloboučky

$$OLP = \blacksquare \cdot \blacksquare \text{ (Kč ha}^{-1}\text{)} \cdot \blacksquare \text{ ha} = \blacksquare \text{ Kč}$$

P o u č e n í :

Proti tomuto rozhodnutí se lze, podle § 81 odst. 1 správního řádu, odvolat do 15 dnů ode dne jeho doručení ke Krajskému úřadu Jihomoravského kraje, podáním učiněným u zdejšího odboru životního prostředí Městského úřadu Bučovice.

úředně oprávněná osoba na úseku
lesního hospodářství



Toto rozhodnutí obdrží:

a) účastníci řízení:

- Moravské naftové doly, a.s., Úprkova 807/6, 695 01 Hodonín
Lesy České republiky, s. p., Přemyslova 1106, 501 68 Hradec Králové,
Adresa pro doručení:
- Lesy České republiky, s. p., Lesní správa Bučovice, Zámek 1, 685 01 Bučovice

b) ostatní na vědomí:

- Celní úřad Vyškov, Nádražní 7, 682 01 Vyškov - po nabytí právní moci
- Město Bučovice - po nabytí právní moci
- Městský úřad Bučovice, odbor životního prostředí .

Plán rekultivace pozemků dočasně odňatých z pozemků určených k plnění funkcí lesa

Dotčené území (dočasně odňatá plocha sondy) bude rekultivováno Moravskými naftovými doly, a.s. podle následujícího typového postupu :

Po likvidaci vlastní sondy včetně těžební technologie, bude dotčené území rekultivováno podle zákona 289/95 Sb. o lesích a dle vyhlášky č. 77/1996 Sb. Časový průběh jednotlivých činností bude analogický s níže uvedeným popisem.

Technická rekultivace

1. Odvoz silničních panelů a podsypového materiálu z pracovní plochy u sond na středisko Ždánice příp. na skládku do Lužic.
2. Betonový sklep sondy bude v případě znečištění ropnými látkami očištěn propařovacím agregátem. Znečištěná voda ze sklepa sondy bude likvidována na odvodňovací stanici v Lužicích.
3. Betonový sklep a základy budou mechanicky narušeny a odvezeny na skládku, příp. k drcení a recyklaci. Přitom budou vysbírány všechny kameny, odvezen štěrka a další materiál.
4. V případě, že zemina v okolí sondy bude znečištěna ropnými látkami, bude veškerá znečištěná zemina odstraněna.
5. Odvezená zemina a beton budou nahrazeny čistou nezávadnou zeminou. Zástupce LS bude přizván ke kontrole provedených prací před navážením zeminy.
6. Terénní úpravy pozemku se provedou tak, aby plocha byla uvedena do původního stavu a navazovala plynule na okolní terén.
7. Na zájmové ploše se provede 1x hluboká orba, bránování příp. naorání brázd (po dohodě s odborným lesním hospodářem – vlastníkem).
8. Příjezdová cesta bude na základě předchozí dohody se zástupcem vlastníka zrekontrolována nebo její část upravena a ponechána jako příjezd k rekultivované ploše.
9. Při provádění prací je nutno dbát, aby nebyla ohrožena bezpečnost a zdraví osob, nebyla znečištěna povrchová a podzemní voda a nedošlo k poškození okolních porostů.

Biologická rekultivace

Po řádném provedení technické rekultivace bude provedena biologická rekultivace. Tato slouží k obnově biologické aktivity půdy a doplnění minerálních látek v půdě. Na základě požadavku a po dohodě s vlastníkem budou zajištěny práce sloužící k obnově úrodnosti lesní půdy : přihnojování, zelené hnojení příp. postřik proti plevelům.



Zrekultivovaný pozemek bude písemně předán majiteli pozemku k opětovnému zalesnění dle aktuálně platného lesního hospodářského plánu.

Časový harmonogram prací

Technická rekultivace může probíhat během celého roku. Zemní práce se budou provádět za vhodných klimatických podmínek. Technická rekultivace sondy bude trvat maximálně 1 měsíc a bude ukončena do termínu ukončení dočasného odnětí z PUPFL. Do tohoto termínu bude taktéž zajištěno provedení biologické rekultivace a pozemek protokolárně předán odbornému lesnímu hospodáři – vlastníku pozemku.

Práce na biologické rekultivaci musí navázat plynule na provedenou technickou rekultivaci v závislosti na klimatických podmínkách.

Vypracovala :




V Hodoníně dne 29. 11. 2007



MĚSTSKÝ ÚŘAD BUČOVICE


Odbor životního prostředí a stavebního úřadu

Váš dopis zn:
Ze dne:
Číslo jednací: MUB/OŽP-39004/2020 spu
Spisová zn.: OŽP-11629/2020-spu
Počet listů/příloh:



Doporučeně/E-mailem/DS

Vyřizuje:
Telefon/mobil:
E-mail:



dle rozdělovníku



Datum: 21.10.2020

Toto rozhodnutí nabylo právní moci
dne 7.11.2020
Městský úřad v Bučovicích
dne 7.11.2020 podpis

ROZHODNUTÍ

o odnětí pozemků plnění funkcí lesa

Městský úřad Bučovice, odbor životního prostředí, jako orgán státní správy lesů příslušný, podle § 61 a § 66 zákona č. 128/2000 Sb., o obcích, v platném znění, a § 48 odst. 1 písm. d) zákona č. 289/1995 Sb., o lesích a o změně a doplnění některých zákonů (lesní zákon), v platném znění,

žadatel: MND a.s., Úprkova 807/6, 695 01 Hodonín,

v souladu se zákonem č. 500/2004 Sb., zákon správní řád, v platném znění (dále jen „správní řád“),

1. povoluje prodloužení dočasného odnětí podle § 13 odst. 1 lesního zákona, za účelem dalšího provozování sondy Ždánice 86 – těžba ropy

dočasné odnětí pozemků plnění funkcí lesa

vlastník	obec	Katastrální území	sonda	Pozemek p.č.	Rozsah odnětí v ha
Česká republika, právo hospodařit Lesy České republiky s.p.	Bučovice	Kloboučky	Žd 86	1959/7 1961/7 1969/9	
Celkem:					

na dobu od 01.01.2021 do 31.12.2049

Označení pozemků je provedeno podle aktuálního výpisu z katastru nemovitostí opatřeného elektronickým přístupem. Pro určení jednotlivých částí pozemků je směrodatný zákres na kopii snímku katastrální mapy, který je nedílnou součástí tohoto rozhodnutí.



2. schvaluje plán rekultivace, podle § 16 odst. 2 písm. c) lesního zákona, který je nedílnou přílohou tohoto rozhodnutí.

3. stanovuje, podle § 16 odst. 2 písm. d), f) lesního zákona, **následující podmínky**, za kterých se žadateli odnětí povoluje:

- dodržovat základní povinnosti ochrany pozemků určených k plnění funkcí lesa uvedené v § 13 lesního zákona,
- před zahájením odlesnění řádně vytyčit a vyznačit hranice pozemků nebo jejich částí odňatých plnění funkcí lesa,
- za hranicí trvalého a dočasného odnětí pozemků určených k plnění funkcí lesa nebude umístěno zařízení staveniště ani nebude ukládán žádný materiál,
- práce provádět tak, aby nedošlo k poškození okolních lesních porostů,
- k pracím použít technologie minimalizující dopady na životní prostředí; v lesích použít jen stroje s biologicky odbouratelnými hydraulickými kapalinami,
- při vzniku případných škod na lese bezprostředně činit potřebná opatření k jejich minimalizaci,
- po ukončení stavby v termínu do **31.12.2049** provést rekultivaci dočasně odňatých pozemků podle schváleného plánu rekultivace a tyto pozemky protokolárně předat majiteli lesa tak, aby je mohl zalesnit,
- pozemky nebo jejich části s dočasným omezením ve využívání pro plnění funkcí lesa před uplynutím stanovené doby uvést do původního stavu, provést potřebné úpravy případně rekultivaci a protokolárně předat vlastníkovi, tak aby je mohl bez dalších opatření opět zalesnit.

4. stanovuje, podle § 17 odst. 1 (a § 18 odst. 1) lesního zákona, **poplatek za odnětí**:

žadatel: MND a.s., Úprkova 807/6, 695 01 Hodonín, IČ: 28483006, DIČ: CZ28482003
je povinen zaplatit za dočasné odnětí ročně

v k.ú. Kloboučky částku v roční výši [redacted] Kč (slovy: [redacted] korun českých),

kteřá je po nabytí právní moci tohoto rozhodnutí splatná do 31. 12. každého roku v němž odnětí trvá,

u Celního úřadu pro Jihomoravský kraj, Koliště 17, 602 00 Brno,
na účet č. 8758-17721621/0710,

variabilní symbol – u právnických osob: IČ / u fyzických osob: rodné číslo (bez lomítka).

Z poplatku, podle § 14 odst. 4 lesního zákona, připadá:

v k.ú. Kloboučky

a) Státnímu fondu životního prostředí částka ve výši 60 %, to je [redacted] Kč

b) obci Bučovice, v jejímž katastrálním území došlo k odnětí, 40 %, to je [redacted] Kč.

Výše poplatku v k.ú. Kloboučky v členění podle příjemců a let:

Období:	Příjemce poplatku:		Celkem (Kč)
	Státní fond životního prostředí (Kč)	Město Bučovice (Kč)	
1/2021 – 12/2021			
1/2022 – 12/2022			
1/2023 – 12/2023			
1/2024 – 12/2024			
1/2025 – 12/2025			
1/2026 – 12/2026			
1/2027 – 12/2027			
1/2028 – 12/2028			
1/2029 – 12/2029			
1/2030 – 12/2030			
1/2031 – 12/2031			
1/2032 – 12/2032			
1/2033 – 12/2033			
1/2034 – 12/2034			
1/2035 – 12/2035			
1/2036 – 12/2036			
1/2037 – 12/2037			
1/2038 – 12/2038			
1/2039 – 12/2039			
1/2040 – 12/2040			
1/2041 – 12/2041			
1/2042 – 12/2042			
1/2043 – 12/2043			
1/2044 – 12/2044			
1/2045 – 12/2045			
1/2046 – 12/2046			
1/2047 – 12/2047			
1/2048 – 12/2048			
1/2049 – 12/2049			

Účastníci řízení dle § 27 odst. 1 správního řádu:

- MND a.s., Úprkova 807/6, 695 01 Hodonín, IČ: 28483006
- Lesy České republiky, s. p., Přemyslova 1106, 501 68 Hradec Králové, IČ: 42196451
- týká se: Lesní závod Židlochovice, Zámek 1, 685 01 Bučovice.

O d ů v o d n ě n í :

Rozhodnutí o odněti pozemků plnění funkcí lesa je výjimkou ze zákazu využívat tyto pozemky k jiným účelům.

Podáním ze dne 25.09.2020 požádal žadatel MND a.s. Úprkova 807/6, 695 01 Hodonín o prodloužení dočasného odnětí pozemku p.č.1959/7, 1961/7, 1969/9 v k.ú.Kloboučky do 31.12.2049 .Vydání rozhodnutí podle §16 odst.1 lesního zákona o dočasném odnětí předmětných pozemků plnění funkcí lesa za účelem prodloužení odnětí pro sondu Ždánice 86 (těžba ropy) . Žádost doložil náležitostmi podle vyhlášky č.77/1996 Sb., o náležitostech žádosti o odnětí nebo omezení a o podrobnostech o ochraně pozemků určených k plnění funkcí lesa:

1. podrobným zdůvodněním požadavku s uvedením údajů o uvažovaném použití pozemků určených plnění funkcí lesa,
2. údaji o celkovém rozsahu pozemků určených plnění funkcí lesa, jejichž zábor se předpokládá, podle způsobu záboru – u dočasného dotčení pozemků jeho počátek a konec,
3. údaji o dotčených pozemcích určených k plnění funkcí lesa podle katastru, (obec, katastrální území, parcelní číslo, druh, výměra pozemku, údaje o vlastníkovi případně nájemci pozemku),
4. snímkem katastrální mapy s grafickým znázorněním požadovaného záboru, popřípadě geometrický plán,
5. údaji lesního hospodářského plánu nebo lesní hospodářské osnovy o lesních porostech na dotčených pozemcích, včetně jejich zařazení do hospodářských souborů a kategorií lesa,
6. komplexním výpočtem náhrad škod na lesních porostech a předpoklad zvýšených provozních nákladů,
7. výpočtem poplatku za odnětí,
8. u dočasného záboru návrhem plánu rekultivace, pokud je nezbytný,
9. stanovisky dotčených orgánů státní správy v případě, že se územní rozhodnutí nevydává, popřípadě se slučuje územní a stavební řízení,
10. souhlasným vyjádřením vlastníka a nájemce dotčených pozemků určených plnění funkcí lesa,
11. souhlasným vyjádřením odborného lesního hospodáře nebo právnické osoby pověřené touto funkcí.

Dnem obdržení žádosti bylo, dle ustanovení § 44 odst. 1 zákona č. 500/2004 Sb., správní řád, na návrh MND a.s.,Úprkova 807/6, 695 01 Hodonín, zahájeno správní řízení v dané věci dle ustanovení § 13 odst. 1 zákona č. 289/1995 Sb., o lesích a o změně a doplnění některých zákonů, v platném znění (lesní zákon).

Účastníci řízení s vydáním rozhodnutí o dočasném odnětí souhlasí, jejich podmínky jsou zapracovány do rozhodnutí.

Na základě zhodnocení předložených podkladů Městský úřad Bučovice, odbor životního prostředí dospěl k závěru, že požadavek na pokračování dočasného odnětí předmětných pozemků plnění funkcí lesa je ekonomicky a společensky důvodný. Prodloužení doby odnětí nebude mít další jiné negativní důsledky na plnění funkcí lesa.

Proto, za dodržení podmínek stanovených v tomto rozhodnutí, podle ustanovení § 16 odst. 2 lesního zákona, povolil Městský úřad Bučovice, odbor životního prostředí a stavebního úřadu, podle § 13 odst. 1 lesního zákona, pro další provoz sond Ždánice 86 a následnou rekultivaci, dočasnou výjimku ze zákazu využívat předmětné lesní pozemky k jiným účelům.

Roční poplatek za dočasné odnětí správní orgán stanovil podle vzorce I. uvedeném v příloze k lesnímu zákonu:



Městský úřad Bučovice

Odbor životního prostředí a stavebního úřadu
Jiráskova 502, 685 01 Bučovice

Tel.:
Fax:
email:

ICO: 00291676
ID DS: td3be8p

Vyřizuje:
Váš dopis zn.:
Ze dne: 24.7.2015
Naše zn./č.j.: MUB/OŽP- 17177/2015-spu
Spisová značka: OŽP- 2760/2015-spu
Dne: 18.8.2015

MND a.s.
Úprkova 807/6
695 01 Hodonín

LESY ČESKÉ REPUBLIKY, s.p. Lesní správa Bučovice	
Datum:	19-08-2015
Č.j.	LCR/141/00-76/24/2015
Komu: Ma	Schválil: [redacted]

ROZHODNUTÍ

o odnětí pozemků plnění funkcí lesa a o omezení jejich využívání

Městský úřad Bučovice, odbor životního prostředí, jako orgán státní správy lesů příslušný, podle § 61 a § 66 zákona č.128/2000 Sb., o obcích, v platném znění, a § 48 odst. 1 písm. d) zákona č. 289/1995 Sb., o lesích a o změně a doplnění některých zákonů (lesní zákon), v platném znění,

žadatel: MND a.s., Úprkova 807/6, 695 01 Hodonín,

v souladu se zákonem č. 500/2004 Sb., zákon správní řád, v platném znění (dále jen „správní řád“),

1. povoluje, podle § 13 odst. 1 lesního zákona, za účelem rozšíření plochy sondy Ždánice 86 – zřízení bezpečnostního protipožárního pruhu.

dočasné odnětí pozemků plnění funkcí lesa

vlastník	obec	Katastrální území	Pozemek p.č.	Rozsah odnětí v ha
Česká republika, právo hospodařit Lesy České republiky s.p.	Bučovice	Kloboučky	1961/9	[redacted]
Celkem:				[redacted]

na dobu od 1.9.2015 do 31.12.2020

Označení pozemků je provedeno podle aktuálního výpisu z katastru nemovitostí opatřeného elektronickým přístupem. Pro určení jednotlivých částí pozemků je směrodatný zákres na kopii snímku katastrální mapy, který je nedílnou součástí tohoto rozhodnutí.

2. schvaluje plán rekultivace, podle § 16 odst. 2 písm. c) lesního zákona, který je nedílnou přílohou tohoto rozhodnutí.

3. stanovuje, podle § 16 odst. 2 písm. d), f) lesního zákona, **následující podmínky**, za kterých se žadateli odnětí povoluje:

- dodržovat základní povinnosti ochrany pozemků určených k plnění funkcí lesa uvedené v § 13 lesního zákona,
- před zahájením odlesnění řádně vytyčit a vyznačit hranice pozemků nebo jejich částí odňatých plnění funkcí lesa,
- za hranicí trvalého a dočasného odnětí pozemků určených k plnění funkcí lesa nebude umístěno zařízení staveniště ani nebude ukládán žádný materiál,
- práce provádět tak, aby nedošlo k poškození okolních lesních porostů,
- k pracím použít technologie minimalizující dopady na životní prostředí; v lesích použít jen stroje s biologicky odbouratelnými hydraulickými kapalinami,
- při vzniku případných škod na lese bezprostředně činit potřebná opatření k jejich minimalizaci,
- po ukončení stavby v termínu do 31.12.2020 provést rekultivaci dočasně odňatých pozemků podle schváleného plánu rekultivace a tyto pozemky protokolárně předat majiteli lesa tak, aby je mohl zalesnit,
- pozemky nebo jejich části s dočasným omezením ve využívání pro plnění funkcí lesa před uplynutím stanovené doby uvést do původního stavu, provést potřebné úpravy případně rekultivaci a protokolárně předat vlastníkovi, tak aby je mohl bez dalších opatření opět zalesnit.

4. stanovuje, podle § 17 odst. 1 (a § 18 odst. 1) lesního zákona, poplatek za odnětí:

žadatel: MND a.s., Úprkova 807/6, 695 01 Hodonín, IČ: 28483006, DIČ: CZ28482003
je povinen zaplatit za dočasné odnětí

v k.ú. Kloboučky částku v roční výši [redacted] Kč (slovy: [redacted] korun českých),

která je po nabytí právní moci tohoto rozhodnutí splatná do 31. 12. každého roku v němž odnětí trvá,

u Celního úřadu pro Jihomoravský kraj, Koliště 17, 602 00 Brno,
na účet č. 8758-17721621/0710,

variabilní symbol – u právnických osob: IČ / u fyzických osob: rodné číslo (bez lomítka).

Z poplatku, podle § 14 odst. 4 lesního zákona, připadá:

v k.ú. Kloboučky

a) Státnímu fondu životního prostředí částka ve výši 60 %, to je [redacted] Kč

b) Městu Bučovice, v jejímž katastrálním území došlo k odnětí, 40 %, to je [redacted] Kč.

Výše poplatku v k.ú. Kloboučky v členění podle příjemců a let:

Období:	Příjemce poplatku:		Celkem (Kč)
	Státní fond životního prostředí (Kč)	město Bučovice (Kč)	
9/2015 – 12/2015	[redacted]	[redacted]	[redacted]
1/2016 – 12/2016	[redacted]	[redacted]	[redacted]
1/2017 – 12/2017	[redacted]	[redacted]	[redacted]
1/2018 – 12/2018	[redacted]	[redacted]	[redacted]
1/2019 – 12/2019	[redacted]	[redacted]	[redacted]
1/2020 – 12/2020	[redacted]	[redacted]	[redacted]

Účastníci řízení dle § 27 odst. 1 správního řádu:

- MND a.s., Úprkova 807/6, 695 01 Hodonín, IČ: 28483006
- Lesy České republiky, s. p., Přemyslova 1106, 501 68 Hradec Králové, IČ: 42196451
- týká se: Lesní správy Bučovice, Zámek 1, 685 01 Bučovice.

O d ů v o d n ě n í :

Rozhodnutí o odnětí pozemků plnění funkcí lesa je výjimkou ze zákazu využívat tyto pozemky k jiným účelům.

Podáním ze dne 24.7.2015 navrhl žadatel MND a.s. Úprkova 807/6, 695 01 Hodonín vydání rozhodnutí podle §16 odst.1 lesního zákona o dočasném odnětí předmětných pozemků plnění funkcí lesa za účelem zřízení bezpečnostního protipožárního pruhu kolem sondy Ždánice 86 (těžba ropy) . Žádost doložil náležitostmi podle vyhlášky č.77/1996 Sb., o náležitostech žádosti o odnětí nebo omezení a o podrobnostech o ochraně pozemků určených k plnění funkcí lesa:

1. podrobným zdůvodněním požadavku s uvedením údajů o uvažovaném použití pozemků určených plnění funkcí lesa,
2. údaji o celkovém rozsahu pozemků určených plnění funkcí lesa, jejichž zábor se předpokládá, podle způsobu záboru – u dočasného dotčení pozemků jeho počátek a konec,
3. údaji o dotčených pozemcích určených k plnění funkcí lesa podle katastru, (obec, katastrální území, parcelní číslo, druh, výměra pozemku, údaje o vlastníkovi případně nájemci pozemku),
4. snímkem katastrální mapy s grafickým znázorněním požadovaného záboru, popřípadě geometrický plán,
5. údaji lesního hospodářského plánu nebo lesní hospodářské osnovy o lesních porostech na dotčených pozemcích, včetně jejich zařazení do hospodářských souborů a kategorií lesa,
6. komplexním výpočtem náhrad škod na lesních porostech a předpoklad zvýšených provozních nákladů,
7. výpočtem poplatku za odnětí,
8. u dočasného záboru návrhem plánu rekultivace, pokud je nezbytný,
9. stanovisky dotčených orgánů státní správy v případě, že se územní rozhodnutí nevydává, popřípadě se slučuje územní a stavební řízení,
10. souhlasným vyjádřením vlastníka a nájemce dotčených pozemků určených plnění funkcí lesa,
11. souhlasným vyjádřením odborného lesního hospodáře nebo právnické osoby pověřené touto funkcí.

Dnem obdržení žádosti bylo, dle ustanovení § 44 odst. 1 zákona č. 500/2004 Sb., správní řád, na návrh MND a.s., Úprkova 807/6, 695 01 Hodonín, zahájeno správní řízení v dané věci dle ustanovení § 13 odst. 1 zákona č. 289/1995 Sb., o lesích a o změně a doplnění některých zákonů, v platném znění (lesní zákon).

Účastníci řízení s vydáním rozhodnutí o dočasném odnětí souhlasí, jejich podmínky jsou zapracovány do rozhodnutí.

Na základě zhodnocení předložených podkladů Městský úřad Bučovice, odbor životního prostředí dospěl k závěru, že požadavek na pokračování dočasného odnětí předmětných pozemků plnění funkcí

lesa je ekonomicky a společensky důvodný. Prodloužení doby odnětí nebude mít další jiné negativní důsledky na plnění funkcí lesa.

Proto, za dodržení podmínek stanovených v tomto rozhodnutí, podle ustanovení § 16 odst. 2 lesního zákona, povolil Městský úřad Bučovice, odbor životního prostředí a stavebního úřadu, podle § 13 odst. 1 lesního zákona, pro zřízení bezpečnostního protipožárního pruhu kolem sondy Ždánice 86 a následnou rekultivaci, dočasnou výjimku ze zákazu využívat předmětné lesní pozemky k jiným účelům.

Roční poplatek za dočasné odnětí správní orgán stanovil podle vzorce I. uvedeném v příloze k lesnímu zákonu:

$$OLP = PP \cdot CD \cdot f \text{ (Kč.ha}^{-1}\text{)}$$

OLP - poplatek za odnětí lesních pozemků,

PP - průměrná roční potenciální produkce lesů v ČR = $\blacksquare \text{ m}^3 \text{ ha}^{-1}$,

CD - průměrná cena dřeva na odvozním místě pro rok 2015 = $\blacksquare \text{ Kč/m}^3$,

f - faktor ekologické váhy lesa – les hospodářský = \blacksquare

k.ú. Kloboučky

$$OLP = \blacksquare \text{ ha} = \blacksquare \text{ - Kč}$$

P o u č e n í :

Proti tomuto rozhodnutí se lze, podle § 81 odst. 1 správního řádu, odvolat do 15 dnů ode dne jeho doručení ke Krajskému úřadu Jihomoravského kraje, a to podáním učiněným u Městského úřadu Bučovice, odboru životního prostředí a stavebního úřadu, Jiráskova 502, 685 01 Bučovice.

za správnost vyhotovení:

životního prostředí a stavebního úřadu

Toto rozhodnutí obdrží:

a) *Účastníci řízení (do vlastních rukou):*

- MND a.s., Úprkova 807/6, 695 01 Hodonín
Lesy České republiky, s. p., Přemyslova 1106, 501 68 Hradec Králové,
Adresa pro doručení:
- Lesy České republiky, s. p., Lesní správa Bučovice, Zámek 1, 685 01 Bučovice

b) *ostatní na vědomí (po nabytí právní moci):*

- Celní úřad pro Jihomoravský kraj, Koliště 17, 602 00 Brno,
- Město Bučovice, Jiráskova 502, 685 01 Bučovice



Toto rozhodnutí nabylo právní moci
dne 21.8.2015

Městský úřad v Bučovicích
dne 21.8.2015 podpis



Městský úřad Bučovice

Odbor životního prostředí a stavebního úřadu
Jiráskova 502, 685 01 Bučovice

Tel.:
Fax:
email:

IČO: 00291676
ID DS: td3be8p

Vyřizuje: [redacted]
Váš dopis zn.:
Ze dne: 5.5.2016
Naše zn./č.j.: MUB/OŽP- 10366/2016-spu
Spisová značka: OŽP- 1885/2016-spu
Dne: 9.5.2016

MND a.s.

Úprkova 807/6 foto rozhodnutí nabylo právní moci
695 01 Hodonín dne 14.5.2016



Městský úřad v Bučovicích
dne 16.5.2016 podpis [redacted]

ROZHODNUTÍ

odnětí pozemků plnění funkcí lesa a o omezení jejich využívání

Městský úřad Bučovice, odbor životního prostředí, jako orgán státní správy lesů příslušný, podle § 61 a § 66 zákona č.128/2000 Sb., o obcích, v platném znění, a § 48 odst. 1 písm. d) zákona č. 289/1995 Sb., o lesích a o změně a doplnění některých zákonů (lesní zákon), v platném znění,

žadatel: MND a.s., Úprkova 807/6, 695 01 Hodonín,

v souladu se zákonem č. 500/2004 Sb., zákon správní řád, v platném znění (dále jen „správní řád“),

1. povoluje, podle § 13 odst. 1 lesního zákona, za účelem dalšího provozování sond plocha Ždánice 88 a Ždánice 86

dočasné odnětí pozemků plnění funkcí lesa

vlastník	obec	Katastrální území	Pozemek p.č.	Rozsah odnětí v ha
Česká republika, právo hospodařit Lesy České republiky s.p.	Nevojice Kloboučky	Nevojice Kloboučky	1004/1 1961/7	[redacted]
Celkem:				[redacted]

na dobu od 1.6.2016 do 31.12.2020

dočasné omezení ve využívání pozemků

vlastník	obec	Katastrální území	Pozemek p.č.	Rozsah odnětí v ha
Česká republika, právo hospodařit Lesy České republiky s.p.	Nevojice Nevojice	Nevojice Nevojice	998/2 1004/1	■
Celkem:				■

na dobu od 1.6.2016 do 31.12.2020

pro další provozování produktovodu Ždánice.

Označení pozemků je provedeno podle aktuálního výpisu z katastru nemovitostí opatřeného elektronickým přístupem. Pro určení jednotlivých částí pozemků je směrodatný zákres na kopii snímku katastrální mapy, který je nedílnou součástí tohoto rozhodnutí.

2. schvaluje plán rekultivace, podle § 16 odst. 2 písm. c) lesního zákona, který je nedílnou přílohou tohoto rozhodnutí.

3. stanovuje, podle § 16 odst. 2 písm. d), f) lesního zákona, **následující podmínky**, za kterých se žadatel odnětí povoluje:

- dodržovat základní povinnosti ochrany pozemků určených k plnění funkcí lesa uvedené v § 13 lesního zákona,
- před zahájením odlesnění řádně vytyčit a vyznačit hranice pozemků nebo jejich částí odňatých plnění funkcí lesa,
- za hranicí trvalého a dočasného odnětí pozemků určených k plnění funkcí lesa nebude umístěno zařízení staveniště ani nebude ukládán žádný materiál,
- práce provádět tak, aby nedošlo k poškození okolních lesních porostů,
- k pracím použít technologie minimalizující dopady na životní prostředí; v lesích použít jen stroje s biologicky odbouratelnými hydraulickými kapalinami,
- při vzniku případných škod na lese bezprostředně činit potřebná opatření k jejich minimalizaci,
- po ukončení stavby v termínu do 31.12.2020 provést rekultivaci dočasně odňatých pozemků podle schváleného plánu rekultivace a tyto pozemky protokolárně předat majiteli lesa tak, aby je mohl zalesnit,
- pozemky nebo jejich části s dočasným omezením ve využívání pro plnění funkcí lesa před uplynutím stanovené doby uvést do původního stavu, provést potřebné úpravy případně rekultivaci a protokolárně předat vlastníkovi, tak aby je mohl bez dalších opatření opět zalesnit.

4. stanovuje, podle § 17 odst. 1 (a § 18 odst. 1) lesního zákona, **poplatek za odnětí**: žadatel: MND a.s., Úprkova 807/6, 695 01 Hodonín, IČ: 28483006, DIČ: CZ28482003 je povinen zaplatit za dočasné odnětí

v k.ú. Nevojice částku v roční výši [redacted] Kč (slovy: [redacted] korun českých),

v k.ú. Kloboučky částku v roční výši [redacted] Kč (slovy: [redacted] korun českých),

kteřá je po nabytí právní moci tohoto rozhodnutí splatná do 31. 12. každého roku v němž odnětí trvá,

u Celního úřadu pro Jihomoravský kraj, Koliště 17, 602 00 Brno,

na účet č. 8758-17721621/0710,

variabilní symbol – u právnických osob: IČ / u fyzických osob: rodné číslo (bez lomítka).

Z poplatku, podle § 14 odst. 4 lesního zákona, připadá:

v k.ú.Kloboučky

- a) Státnímu fondu životního prostředí částka ve výši 60 %, to je [redacted] Kč
- b) Městu Bučovice, v jehož katastrálním území došlo k odnětí, 40 %, to je [redacted] Kč.

V k.ú.Nevojice

- c) Státnímu fondu životního prostředí roční částka ve výši 60 %, to je [redacted] Kč
- d) obci Nemochovice, v jejímž katastrálním území došlo k odnětí, 40 %, to je [redacted] Kč.

Výše poplatku v k.ú. Kloboučky v členění podle příjemců a let:

Období:	Příjemce poplatku:		Celkem (Kč)
	Státní fond životního prostředí (Kč)	Město Bučovice (Kč)	
6/2016 – 12/2016	[redacted]	[redacted]	[redacted]
1/2017 – 12/2017	[redacted]	[redacted]	[redacted]
1/2018 – 12/2018	[redacted]	[redacted]	[redacted]
1/2019 – 12/2019	[redacted]	[redacted]	[redacted]
1/2020 – 12/2020	[redacted]	[redacted]	[redacted]

Výše poplatku v k.ú. Nevojice v členění podle příjemců a let:

Období:	Příjemce poplatku:		Celkem (Kč)
	Státní fond životního prostředí (Kč)	Obec Nemochovice (Kč)	
6/2016 – 12/2016	[redacted]	[redacted]	[redacted]
1/2017 – 12/2017	[redacted]	[redacted]	[redacted]
1/2018 – 12/2018	[redacted]	[redacted]	[redacted]
1/2019 – 12/2019	[redacted]	[redacted]	[redacted]
1/2020 – 12/2020	[redacted]	[redacted]	[redacted]

Účastníci řízení dle § 27 odst. 1 správního řádu:

- MND a.s., Úprkova 807/6, 695 01 Hodonín, IČ: 28483006

Lesy České republiky, s. p., Přemyslova 1106, 501 68 Hradec Králové, IČ: 42196451
- týká se: Lesní správy Bučovice, Zámek 1, 685 01 Bučovice.

O d ů v o d n ě n í :

Rozhodnutí o odnětí pozemků plnění funkcí lesa je výjimkou ze zákazu využívat tyto pozemky k jiným účelům.

Podáním ze dne 5.5.2016 navrhl žadatel MND a.s. Úprkova 807/6, 695 01 Hodonín vydání rozhodnutí podle §16 odst.1 lesního zákona o dočasném odnětí předmětných pozemků plnění funkcí lesa za účelem prodloužení odnětí pro sondy Ždánice 88, 86 (těžba ropy) odnětí a omezení vy využívání produktovod Ždánice. Žádost doložil náležitostmi podle vyhlášky č.77/1996 Sb., o náležitostech žádosti o odnětí nebo omezení a o podrobnostech o ochraně pozemků určených k plnění funkcí lesa:

1. podrobným zdůvodněním požadavku s uvedením údajů o uvažovaném použití pozemků určených plnění funkcí lesa,
2. údaji o celkovém rozsahu pozemků určených plnění funkcí lesa, jejichž zábor se předpokládá, podle způsobu záboru – u dočasného dotčení pozemků jeho počátek a konec,
3. údaji o dotčených pozemcích určených k plnění funkcí lesa podle katastru, (obec, katastrální území, parcelní číslo, druh, výměra pozemku, údaje o vlastníkovi případně nájemci pozemku),
4. snímkem katastrální mapy s grafickým znázorněním požadovaného záboru, popřípadě geometrický plán,
5. údaji lesního hospodářského plánu nebo lesní hospodářské osnovy o lesních porostech na dotčených pozemcích, včetně jejich zařazení do hospodářských souborů a kategorií lesa,
6. komplexním výpočtem náhrad škod na lesních porostech a předpoklad zvýšených provozních nákladů,
7. výpočtem poplatku za odnětí,
8. u dočasného záboru návrhem plánu rekultivace, pokud je nezbytný,
9. stanovisky dotčených orgánů státní správy v případě, že se územní rozhodnutí nevydává, popřípadě se slučuje územní a stavební řízení,
10. souhlasným vyjádřením vlastníka a nájemce dotčených pozemků určených plnění funkcí lesa,
11. souhlasným vyjádřením odborného lesního hospodáře nebo právnické osoby pověřené touto funkcí.

Dnem obdržení žádosti bylo, dle ustanovení § 44 odst. 1 zákona č. 500/2004 Sb., správní řád, na návrh MND a.s., Úprkova 807/6, 695 01 Hodonín, zahájeno správní řízení v dané věci dle ustanovení § 13 odst. 1 zákona č. 289/1995 Sb., o lesích a o změně a doplnění některých zákonů, v platném znění (lesní zákon).

Účastníci řízení s vydáním rozhodnutí o dočasném odnětí souhlasí, jejich podmínky jsou zapracovány do rozhodnutí.

Na základě zhodnocení předložených podkladů Městský úřad Bučovice, odbor životního prostředí dospěl k závěru, že požadavek na pokračování dočasného odnětí předmětných pozemků plnění funkcí lesa je ekonomicky a společensky důvodný. Prodloužení doby odnětí nebude mít další jiné negativní důsledky na plnění funkcí lesa.

Proto, za dodržení podmínek stanovených v tomto rozhodnutí, podle ustanovení § 16 odst. 2 lesního zákona, povolil Městský úřad Bučovice, odbor životního prostředí a stavebního úřadu, podle § 13

odst. 1 lesního zákona, pro další provoz sond Ždánice 86,88 a následnou rekultivaci, dočasnou výjimku ze zákazu využívat předmětné lesní pozemky k jiným účelům.

Roční poplatek za dočasné odnětí správní orgán stanovil podle vzorce I. uvedeném v příloze k lesnímu zákonu:

$$OLP = PP \cdot CD \cdot f \text{ (Kč.ha}^{-1}\text{)}$$

OLP - poplatek za odnětí lesních pozemků,

PP - průměrná roční potenciální produkce lesů v ČR = $\blacksquare \text{ m}^3 \text{ ha}^{-1}$,

CD - průměrná cena dřeva na odvozním místě pro rok 2016 = $\blacksquare \text{ Kč/m}^3$,

f - faktor ekologické váhy lesa – les hospodářský = \blacksquare

k.ú. Kloboučky

OLP = \blacksquare - Kč

k.ú. Nevojice

OLP = \blacksquare - Kč

Poučení:

Proti tomuto rozhodnutí se lze, podle § 81 odst. 1 správního řádu, odvolat do 15 dnů ode dne jeho doručení ke Krajskému úřadu Jihomoravského kraje, a to podáním učiněným u Městského úřadu Bučovice, odboru životního prostředí a stavebního úřadu, Jiráskova 502, 685 01 Bučovice.

\blacksquare
životního prostředí a stavebního úřadu

Toto rozhodnutí obdrží:

a) *Účastníci řízení (do vlastních rukou):*

- MND a.s., Úprkova 807/6, 695 01 Hodonín
Lesy České republiky, s. p., Přemyslova 1106, 501 68 Hradec Králové,
Adresa pro doručení:
- Lesy České republiky, s. p., Lesní správa

b) *ostatní na vědomí (po nabytí právní moci):*

- Celní úřad Vyškov, Brněnská 25, 682 01 Vyškov
- Obec Nevojice
Město Bučovice, Jiráskova 502, 685 01 Bučovice



OBVODNÍ BÁŇSKÝ ÚŘAD V BRNĚ

č.j. SBS 38999/2010/001

V Brně dne 27.01.2011

POTVRZENÍ O ZAEVIDOVÁNÍ ZMĚNY ORGANIZACE V EVIDENCI DOBÝVACÍCH PROSTORŮ

na základě žádosti organizace MND a.s., Úprkova 807/6, Hodonín, PSČ 695 01, IČ: 28483006, doložené výpisem z obchodního rejstříku, vedeného Krajským soudem v Brně, ze dne 01.12.2010, č. výpisu 40281/2010 podané na Obvodní báňský úřad v Brně dne 07.12.2010, č.j. SBS 38999/2010 bylo oznámeno následující: na základě Usnesení Krajského soudu v Brně čj. F 51056/2010-286 ze dne 10.11.2010 byla do obchodního rejstříku s právními účinky ke dni 1. 12. 2010 zapsána fúze sloučením zanikajících společností MND a.s., se sídlem Hodonín, Úprkova 807/6, PSČ 695 01, IČ: 27732932, zapsané v obchodním rejstříku vedeném Krajským soudem v Brně, B.4926, Moravské naftové doly, a.s., se sídlem Hodonín, Úprkova 807/6, PSČ 695 01, IČ: 26288583, zapsané v obchodním rejstříku vedeném Krajským soudem v Brně, B.3760, a EUROP GAS a.s., se sídlem Praha 10, Vinohradská 1511/230, PSČ 100 00, IČ: 25572709, zapsané v obchodním rejstříku vedeném Městským soudem v Praze, B.6449 (dále jen „zanikající společnosti“) s nástupnickou společností ORTOKLAS a.s., se sídlem Hodonín, Úprkova 807/6, PSČ 695 01, IČ: 28483006, zapsanou v obchodním rejstříku vedeném Krajským soudem v Brně, B.6209, která současně převzala obchodní firmu zanikající společnosti MND a.s. Nástupnická společnost MND a.s., IČ: 28483006 (původně ORTOKLAS a.s.) tedy počínaje dnem 1. prosince 2010 vstupuje jako univerzální právní nástupce v plném rozsahu do všech práv, závazků a povinností zanikajících společností, přechází na ni veškeré obchodní jmění zanikajících společností, a rovněž plynule, bez přerušení a v plném rozsahu navazuje na dosavadní podnikatelskou činnost zanikajících společností, zejména zanikající společnosti MND a.s., IČ: 27732932. K žádosti organizace ze dne 01.12.2010, týkající se změny organizace MND a.s., se převidovává změna organizace u níže uvedených dobývacích prostorů na

MND a.s.
695 01 Hodonín, Úprkova 807/6
IČ: 28483006

Uvedená změna se týká těchto stanovených dobývacích prostorů:

Název dobývacího prostoru	Ev. číslo DP	Dotčené katastrální území	Obec
Břeclav	4 0086	Břeclav	Město Břeclav
Dambořice	4 0040	Dambořice	Obec Dambořice
Dambořice I	4 0054	Dambořice	Obec Dambořice
Dambořice II	4 0061	Dambořice	Obec Dambořice
Dolní Bojanovice IV	4 0126	Dolní Bojanovice	Obec Dolní Bojanovice
Dolní Bojanovice VI	4 0021	Dolní Bojanovice	Obec Dolní Bojanovice
		Josefov u Hodonína	Obec Josefov
		Prušánky	Obec Prušánky
		Starý Poddvorov	Obec Starý Poddvorov
Dubňany I	4 0120	Dubňany	Město Dubňany
Dubňany II	4 0121	Dubňany	Město Dubňany
Heršpice	4 0116	Heršpice	Obec Heršpice
Hrušky	4 0036	Hrušky	Obec Hrušky
		Kostice	Obec Kostice
		Lanžhot	Město Lanžhot
		Moravská Nová Ves	Městys Moravská Nová Ves
		Tvrdonice	Obec Tvrdonice
		Týnec na Moravě	Obec Týnec
		Dolní Bojanovice	Obec Dolní Bojanovice
		Josefov u Hodonína	Obec Josefov
		Mikulčice	Obec Mikulčice
		Prušánky	Obec Prušánky
Chvalkovice	4 0032	Chvalkovice	Obec Chvalkovice
		Nemochovice	Obec Nemochovice
		Švábenice	Městys Švábenice
		Nové Hvězdlice	Městys Hvězdlice
		Staré Hvězdlice	Městys Hvězdlice
Kloboučky	4 0080	Kloboučky	Město Bučovice
		Mouřínov	Obec Mouřínov
Kloboučky I	4 0094	Kloboučky	Město Bučovice
Kloboučky II	4 0095	Kloboučky	Město Bučovice
Kloboučky III	4 0096	Kloboučky	Město Bučovice
Kloboučky V	4 0098	Kloboučky	Město Bučovice
Kloboučky VI	4 0099	Kloboučky	Město Bučovice
Kloboučky VII	4 0100	Kloboučky	Město Bučovice
Kloboučky VIII	4 0101	Kloboučky	Město Bučovice
Kloboučky IX	4 0102	Kloboučky	Město Bučovice
		Ždánice	Město Ždánice
Krumvůř	4 0090	Krumvůř	Obec Krumvůř
Ladná	4 0077	Ladná	Obec Ladná
Ladná I	4 0078	Ladná	Obec Ladná
Lanžhot	4 0070	Lanžhot	Město Lanžhot
Lanžhot I	4 0010	Lanžhot	Město Lanžhot

Lužice I	4 0015	Lužice u Hodonina	Obec Lužice
		Mikulčice	Obec Mikulčice
Moravská Nová Ves I	4 0051	Moravská Nová Ves	Městys Moravská Nová Ves
Mouřínov	4 0081	Mouřínov	Obec Mouřínov
Mouřínov I	4 0082	Mouřínov	Obec Mouřínov
Mouřínov II	4 0104	Mouřínov	Obec Mouřínov
Mouřínov III	4 0105	Mouřínov	Obec Mouřínov
Mouřínov IV	4 0106	Mouřínov	Obec Mouřínov
Mouřínov V	4 0107	Mouřínov	Obec Mouřínov
Nevojice	4 0091	Nevojice	Obec Nevojice
		Lovčice u Kyjova	Obec Lovčice
		Ždánice	Město Ždánice
		Mouchnice	Obec Mouchnice
		Snovídky	Obec Snovídky
Nový Poddvorov	4 0124	Nový Poddvorov	Obec Nový Poddvorov
Poštorná II	4 0052	Poštorná	Město Břeclav
Poštorná III	4 0085	Poštorná	Město Břeclav
Poštorná IV	4 0119	Poštorná	Město Břeclav
Prušánky	4 0112	Prušánky	Obec Prušánky
Prušánky I	4 0122	Prušánky	Obec Prušánky
Prušánky II	4 0123	Prušánky	Obec Prušánky
Starý Poddvorov	4 0125	Starý Poddvorov	Obec Starý Poddvorov
Tvrdonice	4 0037	Tvrdonice	Obec Tvrdonice
		Hrušky	Obec Hrušky
		Kostice	Obec Kostice
Týnec	4 0030	Týnec	Obec Týnec
		Moravská Nová Ves	Městys Moravská Nová Ves
Uhřice u Kyjova	4 0088	Uhřice u Kyjova	Obec Uhřice
Újezd u Brna	4 0071	Újezd u Brna	Město Újezd u Brna
Valtice I	4 0055	Valtice	Město Valtice
Valtice III	4 0111	Valtice	Město Valtice
Velké Bílovice	4 0006	Velké Bílovice	Město Velké Bílovice
		Moravský Žižkov	Obec Moravský Žižkov
		Ladná	Obec Ladná
		Podivín	Město Podivín
		Prušánky	Obec Prušánky
		Čejkovice	Obec Čejkovice
Velké Bílovice I	4 0115	Velké Bílovice	Město Velké Bílovice
Vicemilice	4 0108	Vicemilice	Město Bučovice
Vlkoš	4 0059	Vlkoš u Kyjova	Obec Vlkoš
Vlkoš I	4 0060	Vlkoš u Kyjova	Obec Vlkoš
Vlkoš II	4 0067	Vlkoš u Kyjova	Obec Vlkoš
Vracov I	4 0056	Vracov	Město Vracov
Vracov II	4 0057	Vracov	Město Vracov
Vracov III	4 0058	Vracov	Město Vracov

Žarošice	4 0089	Žarošice	Obec Žarošice
Žarošice I	4 0110	Žarošice	Obec Žarošice
Ždánice	4 0035	Ždánice	Město Ždánice
Ždánice I	4 0092	Ždánice	Město Ždánice
Ždánice II	4 0109	Ždánice	Město Ždánice

Zaevidování změny dobývacích prostorů v evidenci dobývacích prostorů vedené OBÚ v Brně bylo provedeno v souladu s vydaným oprávněním pro organizaci MND a.s., vydané Obvodním báňským úřadem v Brně, pod č.j. SBS 39685/2010/01, dne 03.01.2011, které nabylo právní moci dne 17.01.2011.

Obvodního báňského úřadu v Brně

Rozdělovník:

1. MND a.s., Úprkova 807/6, 695 01 Hodonín;
2. Město Břeclav, nám. T.G.Masaryka 3, 690 02 Břeclav;
3. Obec Dambořice, Dambořice č.p. 69, 696 35 Dambořice;
4. Obec Dolní Bojanovice, Hlavní 419, 696 17 Dolní Bojanovice;
5. Obec Hrušky, U zbrojnice 100, 691 56 Hrušky;
6. Obec Kostice, nám. Osvobození 445/14, 691 52 Kostice;
7. Město Lanžhot, Náměstí 177/2, 692 51 Lanžhot;
8. Městys Moravská Nová Ves, Dolní 230, 691 55 Moravská Nová Ves;
9. Obec Tvrdonice, nám. Míru 96/31, 691 53 Tvrdonice;
10. Obec Týnec, Náves 1, 691 54 Týnec;
11. Obec Josefov, Hlavní 131, 696 21 Josefov;
12. Obec Mikulčice, Mikulčice č.p. 245, 696 19 Mikulčice;
13. Obec Prušánky, Prušánky č.p.100, 696 21 Prušánky;
14. Obec Chvalkovice, Chvalkovice č.p. 61, 683 42 Chvalkovice;
15. Obec Nemochovice, Nemochovice č.p. 132, 683 33 Nemochovice;
16. Městys Švábenice, Švábenice č.p. 18, 683 23 Švábenice;
17. Městys Hvězdlice, Hvězdlice č.p. 72, 683 41 Hvězdlice;
18. Město Bučovice, Jiráskova 502, 685 01 Bučovice;
19. Obec Krumvíř, Krumvíř č.p. 184, 691 73 Krumvíř;
20. Obec Lužice, Česká 592/1, 696 18 Lužice;
21. Obec Mouřínov, Mouřínov č.p. 190, 685 01 Bučovice;
22. Obec Nevojice, Nevojice č.p. 33, 685 01 Bučovice;
23. Obec Starý Poddvorov, Starý Poddvorov č.p. 230, 696 16 Starý Poddvorov;
24. Obec Mutěnice, Masarykova 200, 696 11 Mutěnice;
25. Obec Uhřice, Uhřice č.p. 177, 696 34 Uhřice u Kyjova;

26. Město Újezd u Brna, Újezd u Brna č.p. 107, 664 53 Újezd u Brna;
27. Město Valtice, nám. Svobody 21, 691 42 Valtice;
28. Město Velké Bílovice, nám. Osvoboditelů 570, 691 02 Velké Bílovice;
29. Obec Moravský Žižkov, Bílovská 145, 691 01 Moravský Žižkov;
30. Město Podivín, Masarykovo nám. 20/180, 691 45 Podivín;
31. Obec Vlkoš, Vlkoš č.p. 95, 696 41 Vlkoš u Kyjova;
32. Město Vracov, nám. Míru 202, 696 42 Vracov;
33. Obec Žarošice, Žarošice č.p. 14, 696 34 Žarošice;
34. Město Ždánice, Městečko 787, 696 32 Ždánice;
35. Obec Lovčice, Lovčice č.p. 118, 696 39 Lovčice;
36. Obec Snovídky, Snovídky č.p. 1, 683 33 Snovídky;
37. Obec Nevojice, Nevojice č.p. 33, 685 01 Nevojice;
38. Obec Mouchnice, Mouchnice č.p. 7, 683 33 Mouchnice;
39. Obec Čejkovice, Templářská 500, 696 15 Čejkovice;
40. Obec Ladná, Masarykova 119/60, 691 46 Ladná;
41. Katastrální úřad pro Jihomoravský kraj, Katastrální pracoviště Hodonín, Dobrovolského 255, 695 01 Hodonín;
42. Katastrální úřad pro Jihomoravský kraj, Katastrální pracoviště Kyjov, Masarykovo náměstí 57, 697 01 Kyjov;
43. Katastrální úřad pro Jihomoravský kraj, Katastrální pracoviště Břeclav, Sady 28. října 16/720, 690 02 Břeclav;
44. Katastrální úřad pro Jihomoravský kraj, Katastrální pracoviště Vyškov, II. odboje 1, 682 01 Vyškov;
45. Český báňský úřad, Kozí 4, P.O.BOX 140, 110 01 Praha 1;
46. Ministerstvo průmyslu a obchodu ČR, Na Františku 32, 110 15 Praha 1;
47. Ministerstvo životního prostředí, odbor výkonu státní správy VII, Mezírka 1, 602 00 Brno;
48. Krajský úřad Jihomoravského kraje, Odbor životního prostředí, Žerotínovo nám. 3/5, 602 00 Brno;
49. Česká geologická služba - Geofond, Odbor informací o nerostných surovinách, Kostelní 26, 170 06 Praha 7;
50. Městský úřad Hodonín, Stavební úřad, Horní Valy 3655/2, 695 01 Hodonín;
51. Městský úřad Břeclav, Stavební úřad, T.G. Masaryka 3, 690 02 Břeclav;
52. Městský úřad Kyjov, Stavební úřad, Masarykovo náměstí 30/5, 697 22 Kyjov;
53. Městský úřad Bučovice, Stavební úřad, Jiráskova 502, 685 01 Bučovice;
54. Městský úřad Ždánice, Stavební úřad, Městečko 787, 696 32 Ždánice;
55. Městský úřad Hustopeče, Stavební úřad, Dukelské náměstí 2/2, 693 17 Hustopeče;
56. Městský úřad Šlapanice u Brna, Stavební úřad, Masarykovo náměstí 7, 664 51 Šlapanice;
57. Městský úřad Velké Bílovice, Stavební úřad, náměstí Osvoboditelů 570, 691 02 Velké Bílovice;
58. Městský úřad Vyškov, Stavební úřad, Masarykovo náměstí 1/108, 682 00 Vyškov.

Ověřovací doložka konverze na žádost do dokumentu v listinné podobě

Ověřuji pod pořadovým číslem 16072125-8325-110209094827, že tento dokument v listinné podobě, který vznikl převedením z dokumentu obsaženého v datové zprávě, skládajícího se z 5 listů, se shoduje s obsahem dokumentu, jehož převedením vznikl.

Autorizovanou konverzí dokumentu se nepotvrzuje správnost a pravdivost údajů obsažených v dokumentu a jejich soulad s právními předpisy.

Vstupující dokument obsažený v datové zprávě byl podepsán zaručeným elektronickým podpisem založeným na kvalifikovaném certifikátu vydaném akreditovaným poskytovatelem certifikačních služeb a platnost zaručeného elektronického podpisu byla ověřena dne 09.02.2011 v 09:48:30. Zaručený elektronický podpis byl shledán platným ve smyslu ověření integrity dokumentu, tzn. dokument nebyl změněn, a ověření platnosti kvalifikovaného certifikátu bylo provedeno vůči poslednímu zveřejněnému seznamu zneplatněných kvalifikovaných certifikátů vydanému k datu 09.02.2011 08:30:19.

Údaje o zaručeném elektronickém podpisu:

Číslo kvalifikovaného certifikátu 0F 7B E7, kvalifikovaný certifikát byl vydán akreditovaným poskytovatelem certifikačních služeb PostSignum Qualified CA 2, Česká pošta, s.p. [IČ 47114983] pro podepisující osobu (označující osobu) [redacted] OBÚ Brno, úřad Brno, 00162, Český báňský úřad [IČ 00025844].

Údaje o časovém razítku:

K dokumentu nebylo připojeno kvalifikované časové razítko

Subjekt, který autorizovanou konverzi dokumentu provedl:

Datum vyhotovení ověřovací doložky:

09.02.2011

Jméno, příjmení a podpis osoby, která autorizovanou konverzi dokumentu provedla:



Otisk úředního razítka:

Poznámka:

V době od uveřejnění seznamu kvalifikovaných certifikátů, vůči kterému byla ověřována platnost kvalifikovaného certifikátu, do provedení autorizované konverze dokumentů mohlo dojít k zneplatnění kvalifikovaného certifikátu.

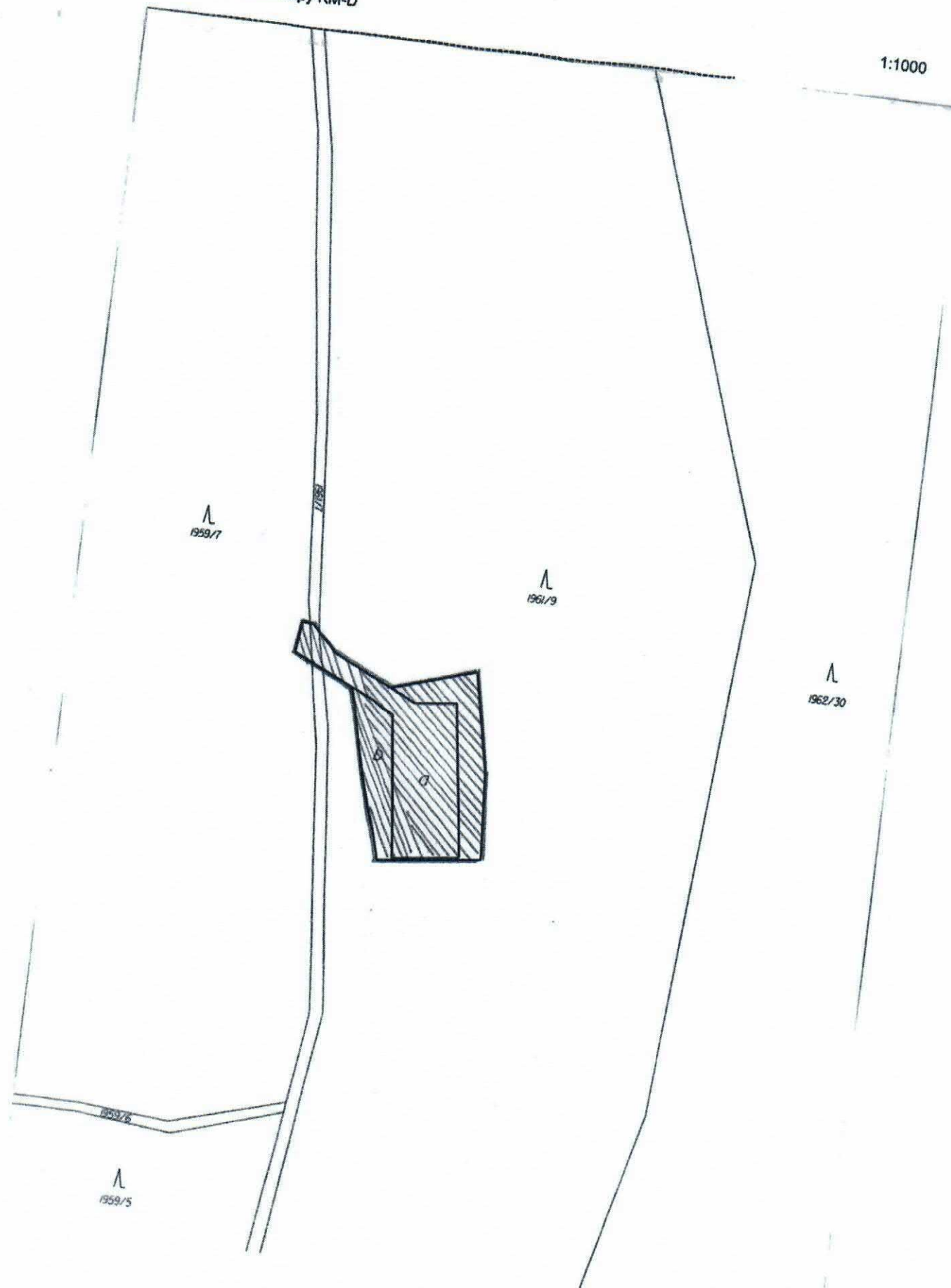
Kontrolu této ověřovací doložky lze provést v centrální evidenci ověřovacích doložek přístupné způsobem umožňujícím dálkový přístup na adrese <https://www.czechpoint.cz/overovacidolozky>.

Dosavadní stav				Vymezená zájmová plocha											
Označení pozemku parc. číslem	Výměra parcely		Druh pozemku Způsob využití	Označení pozemku parc. číslem(KN)	Výměra parcely		Druh pozemku Způsob využití	Poznámka	Porovnání se stavem evidence právních vztahů					Označení dílu	
									Díl přechází z pozemku označeného v		Číslo listu vlast.	Výměra dílu			
									katastru nemovitostí	dřívější poz. evidence		ha	m ²		
				1959/7 1961/7 1961/9 1961/9				a a a b							
				CELKEM											
				č.b.	Y	X									
				21	570476.82	1172559.40									
				22	570463.72	1172557.10									
				23	570449.20	1172552.60									
				24	570444.68	1172575.20									
				25	570443.37	1172594.16									
				26	570466.63	1172596.95									
				27	570472.22	1172578.32									

MND a.s. Úprkova 807/6, Hodonín	Okres : Vyškov	Obec : Bučovice	K.Ú. : Kloboučky
	Číslo zak.	Mapový list: KM-D	Měř.: 1:1000
	EVIDENČNÍ ÚDAJE o pozemcích		
Projektovaná plocha u sondy Zd 86 - rozšíření		Potvrdil:	
Dne: 6.1.2015		 Datum, razítko, podpis 6.1.2015 2/2015	
Vyhotovil: 			

Snímek mapy KM-D

1:1000



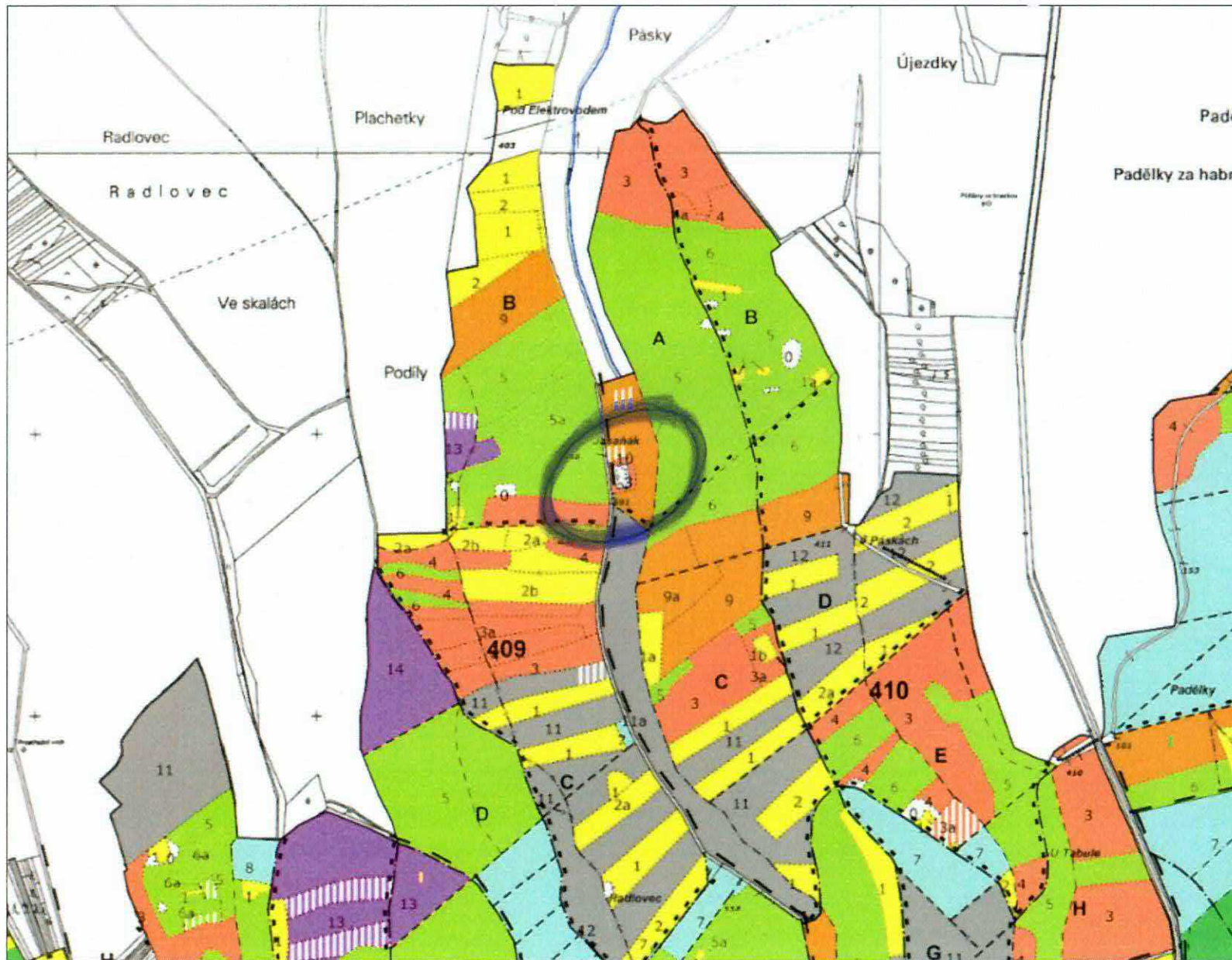
λ
1959/7

λ
1961/9

λ
1962/30

λ
1959/5

1959/6



L2 4 - ŽIDLOCHOVICE
 POLESÍ 23 - BILÝ BLK
 Lm' 4 - BUČOVICE

LHP 2016-2025
 LHC BUČOVICE

LES. POROST 410 A 501
 A 558

P.č. 1959/7 - [redacted] m²
 1961/7 - [redacted] m²
 1961/9 - [redacted] m²

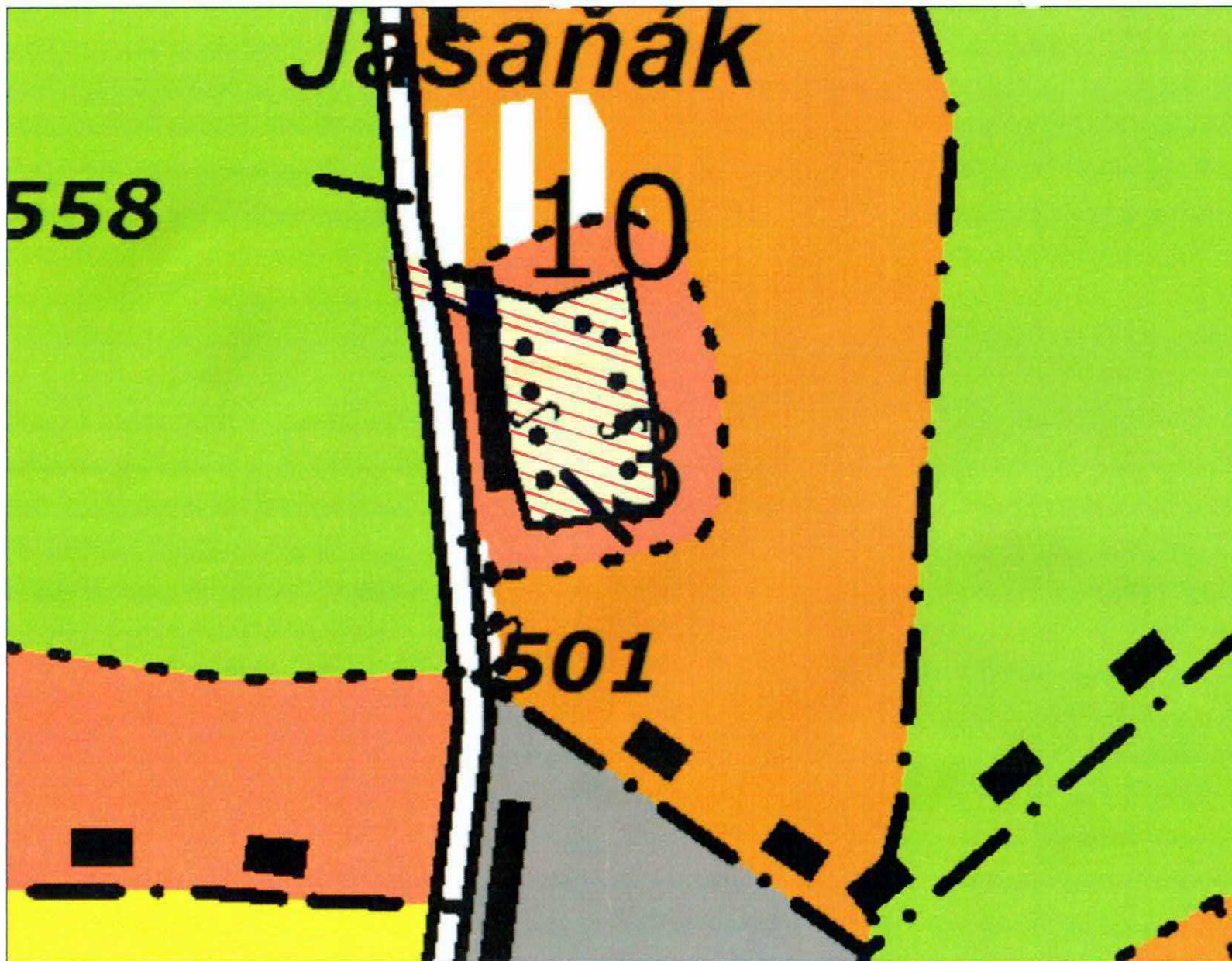
K.Ú. KLOBOUČKY

SONDA ŽDANICE J6



1 : 10 000

Odbor HÚL, oddělení GIS, GrDS



LZ 4. ŽISLOUČOVICE
 POLESÍ 23-BÍLÝ VUK
 LV 4- BUCŮVICE

LHP 2016-2025
 LHC BUCŮVICE


LES. POR. 410 A 501
 A 558

P. ě. 1959/7
 1961/7
 1961/9
 z



K.Ú. KLOBOUČKY

SONDA ŽIDÁVICE 86



1 : 1 000

NABYLO PRÁVNÍ MOCI 24. 2. 2004 ①
DNE: _____
Podpis: _____
Datum: 21. 6. 2004



OBVODNÍ BÁŇSKÝ ÚŘAD v BRNĚ

V Brně dne 19.1.2004

č.j. 8115/03/40095

ROZHODNUTÍ

Obvodní báňský úřad v Brně jako věcně a místně příslušný orgán státní báňské správy, podle ustanovení § 27 odst. 1 zákona č. 44/1988 Sb., o ochraně a využití nerostného bohatství (horní zákon), v platném znění, v součinnosti s dotčenými orgány státní správy a zejména v dohodě s orgány životního prostředí, Odborem životního prostředí a zemědělství, Krajského úřadu Jihomoravského kraje ze dne 28.11.2004, (zdejší č.j. 8115/03 protokol) a Ministerstvem životního prostředí, odborem výkonu státní správy VII, Mezírka 1, 602 00 BRNO, ze dne 28.11.2003, (zdejší č.j. 8115/03 protokol), s orgánem územního plánování Stavebním úřadem Městského úřadu v Bučovicích ze dne 5.11.2003, č.j. 4460/03/výst./NO a na základě rozhodnutí Ministerstva životního prostředí o předchozím souhlasu k podání návrhu na stanovení dobývacího prostoru vydaného podle § 24 odst. 2 zákona č. 44/1988 Sb., o ochraně a využití nerostného bohatství (horní zákon), v platném znění, ze dne 20.8.2003, pod č.j. 560/2167/2003, organizaci

Moravské naftové doly, a. s.
Hodonín, Úprkova 807/6, PSČ 695 30
IČ: 46346333

stanoví

dobývací prostor

KLOBOUČKY II
evidenční číslo 4 0095

o plošném obsahu na povrchu [redacted] km² a v úrovni ložiska [redacted] km².

Hranice dobývacího prostoru Kloboučky II tvoří na povrchu nepravidelný 49-ti úhelník o vrcholech 1 až 49 s vrcholy určenými souřadnicemi v platném souřadnicovém systému JTSC a v úrovni ložiska nepravidelný 18-ti úhelník o vrcholech 101 až 118.

Seznam souřadnic vrcholů na povrchu

vrchol	X	Y
1	1 171 124,56	570 322,57
2	1 171 113,76	570 360,49
3	1 171 100,05	570 377,37
4	1 171 114,77	570 382,74
5	1 171 177,21	570 398,72
6	1 171 216,19	570 431,51
7	1 171 268,52	570 436,98
8	1 171 282,46	570 435,79
9	1 171 404,99	570 442,39
10	1 171 437,66	570 431,73
11	1 171 503,37	570 430,86
12	1 171 539,94	570 435,55
13	1 171 656,28	570 488,30
14	1 171 719,98	570 520,37
15	1 171 774,93	570 553,12
16	1 171 812,92	570 560,09
17	1 171 860,60	570 577,17
18	1 171 941,48	570 589,18
19	1 172 007,95	570 605,43
20	1 172 048,45	570 604,17
21	1 172 179,23	570 587,77
22	1 172 411,57	570 501,59
23	1 172 441,67	570 495,92
24	1 172 549,31	570 485,29
25	1 172 568,98	570 481,02
26	1 172 632,52	570 474,44
27	1 172 713,74	570 485,25
28	1 172 772,59	570 498,09
29	1 172 789,59	570 499,48
30	1 172 767,98	570 430,75
31	1 172 646,37	570 400,13

32	1 172 520,86	570 390,75
33	1 172 390,09	570 434,68
34	1 172 399,57	570 463,87
35	1 172 376,98	570 479,59
36	1 172 217,98	570 538,88
37	1 172 147,90	570 554,15
38	1 172 063,88	570 559,56
39	1 172 008,21	570 549,06
40	1 171 932,21	570 545,22
41	1 171 884,70	570 534,77
41	1 171 811,20	570 489,99
43	1 171 756,83	570 476,47
44	1 171 707,69	570 448,51
45	1 171 666,28	570 435,81
46	1 171 602,17	570 385,52
47	1 171 558,19	570 375,34
48	1 171 450,50	570 380,01
49	1 171 266,12	570 367,69

Seznam souřadnic vrcholů v úrovni ložiska

vrchol	X	Y	Z
101	1 170 170,00	569 640,00	-300,00
102	1 171 030,00	568 460,00	-300,00
103	1 172 650,00	568 480,00	-300,00
104	1 172 815,00	568 600,00	-300,00
105	1 173 050,00	569 375,00	-300,00
106	1 173 487,16	569 396,76	-300,00
107	1 173 850,00	570 140,00	-300,00
108	1 171 810,00	572 210,00	-300,00
109	1 171 030,00	572 100,00	-300,00
110	1 170 170,00	569 640,00	-610,00
111	1 171 030,00	568 460,00	-610,00
112	1 172 650,00	568 480,00	-610,00
113	1 172 815,00	568 600,00	-610,00
114	1 173 050,00	569 375,00	-610,00
115	1 173 487,16	569 396,76	-610,00
116	1 173 850,00	570 140,00	-610,00
117	1 171 810,00	572 210,00	-610,00
118	1 171 030,00	572 100,00	-610,00

Dobývací prostor Kloboučky II je pod povrchem omezen rovinami vedenými povrchovými hranicemi do hranic ložiska. Hranice dobývacího prostoru jsou navrženy tak, aby byly respektovány zájmy hospodárného dobývání výhradního ložiska ropy a hořlavého zemního plynu a současně, aby byly respektovány zájmy dotčených právnických i fyzických osob, jichž se těžební činnost na ložisku dotýká. Současný návrh respektuje majetkoprávní vztahy k pozemkům dotčených hornickou činností.

- Dobývací prostor se nachází na katastrálním území Kloboučky na rozloze [REDACTED] km²
- Dobývací prostor je stanoven na pozemcích p.č. 258/5, 258/3, 1961/9, 258/4, 258/6 a 261/14 v katastrálním území Kloboučky
- Identifikační čísl kat. území Kloboučky 666 394
- Kraj Jihomoravský - kód kraje CZ062
- Okres Vyškov - CZ 0626 (3712)
- IČZÚJ obce Bučovice je 592 943

Dobývací prostor byl stanoven pro dobývání výhradního ložiska ropy a hořlavého zemního plynu. V dobývacím prostoru nebyla zjištěna jiná výhradní a nevýhradní ložiska. Zásoby ropy a hořlavého zemního plynu na ložisku Kloboučky byly schváleny ke dni 31.12.1995 ve výši:

vytěžitelné zásoby ropy [REDACTED] tun
vytěžitelné zásoby plynu [REDACTED] m³
(odečteny vytěžitelné zásoby plynu 2. NKO a 3. NKO)

S dobýváním ložiska může být započato, až po vydání rozhodnutí o povolení hornické činnosti v samostatném řízení.

Pro dobývací prostor Kloboučky II stanoví Obvodní báňský úřad v Brně následující

podmínky:

1. Organizace Moravské naftové doly, a.s. uznaly výši finančního závazku, který je specifikován v rozhodnutí o udělení předchozího souhlasu k podání návrhu na stanovení DP KLOBOUČKY II, č.j.: 560/2168/2003, ze dne 20.8.2003. Výše finančního závazku činí vůči věřiteli [REDACTED] Kč, jako alikvotní část státem vynaložených prostředků ne geologické průzkumné práce. Tento závazek bude splacen do 30 dní, po nabytí platnosti rozhodnutí Obvodního báňského úřadu v Brně, o povolení hornické činnosti podle schváleného plánu těžby v DP KLOBOUČKY II a to bezhotovostní platbou na příjmový účet věřitele vedený u ČNB Praha I, účtu 19-7628001/0710. Variabilním symbolem platby je číslo výhradního ložiska. Před provedením platby, organizace ověří, zda nedošlo ke změně čísla účtu. (Podmínka Ministerstva životního prostředí, odboru výkonu státní správy VII, Mezírka 1, 602 00 BRNO ze dne 20.8.2003, č.j. 560/2168/2003).
2. Organizace zajistí splnění podmínek rozhodnutí Městského úřadu v Bučovicích, stavebního úřadu, ze dne 18.5.2001, č.j. 1458/01/výst/zem, kterým se uděluje souhlas

- k dočasnému odnětí zemědělské půdy ze ZPF podle ustanovení § 9 odst. 6 zákona č. 334/1992 Sb. o ochraně zemědělského půdního fondu, v platném znění.
3. Organizace zajistí ochranu půdy, podzemní vody a emisí, dále ochranu obyvatelstva a staveb vůči hluku a vibracím (Podmínka je stanovena vyjádřením města Bučovice ze dne 5.11.2003, č.j. ROZV 0202/2003-ing. HI/42).
 4. V případě, že by denní výše těžby přesáhla [redacted] tun ropy nebo [redacted] m³ plynu, musí organizace postupovat v souladu se zákonem č. 100/2001 Sb. o posuzování vlivů na životní prostředí

Odůvodnění

Obvodní báňský úřad v Brně zaprotokoloval dne 3.11.2003, pod č.j. 7526/03, návrh organizace Moravské naftové doly, a.s., na stanovení dobývacího prostoru Kloboučky II. Návrh byl doložen předepsanou projektovou dokumentací dle ustanovení § 2 vyhlášky ČBÚ č. 172/1992 Sb., o dobývacích prostorech, v platném znění, ale neobsahoval vyjádření všech vlastníků pozemků a vyjádření dotčených orgánů státní správy. Dokumentaci ověřil oprávněný [redacted] a [redacted]

Před zahájením řízení organizace získala předchozí souhlas Ministerstva životního prostředí k podání návrhu na stanovení dobývacího prostoru Kloboučky II. Podmínky předchozího souhlasu k podání návrhu na stanovení dobývacího prostoru Kloboučky II ze dne 20.8.2003, pod č.j. 560/2168/2003, byly zohledněny v tomto rozhodnutí jako podmínka č. 1.

Dále organizace předložila doklad o stanovení chráněného ložiskového území Mouřínov, ev. č. lož. 3 227100, ze dne 25.7.2002, č.j. 560/658/02.

Dohody s Krajským úřadem - Jihomoravského kraje, Odborem životního prostředí a zemědělství, bylo dosaženo dne 28.11.2003, bez omezujících podmínek.

Dokumentace předložená na zdejší úřad obsahuje dohody s jednotlivými vlastníky pozemku k dočasnému užívání pro těžební zařízení za účelem dobývání vyhrazeného nerostu.

K projednání výše uvedeného návrhu nařídil Obvodní báňský úřad v Brně přípisem ze dne 18.11.2003, č.j. 7526/03, podle ustanovení § 28 odst. 3 zákona č. 44/1988 Sb., o ochraně a využití nerostného bohatství (horní zákon), v platném znění, ústní jednání na den 28.11.2003, s následným místním šetřením na předmětné lokalitě. Projednání dokumentace a sepsání protokolu se uskutečnilo v zasedací místnosti organizace Moravské naftové doly, a.s..

Úvodem ústního jednání byli přítomni seznámeni s problematikou stanovení DP, zástupce organizace sl. M. Hrbáčková, B.B.S., seznámila zúčastněné z legislativní části projednávané problematiky, následně pak [redacted] nastínili geologickou problematiku ložiska vyhrazeného nerostu – ropy a hořlavého zemního plynu - Kloboučky, evidenční č. 3 227 100, dále [redacted] popsal technické podmínky plánované těžby, způsob dobývání a jeho vliv na povrch. Dokumentace byla ze strany organizace předložena ve dvou vyhotoveních a byla zpracovaná ve smyslu ustanovení § 2 vyhlášky č. 172/1992 Sb. o dobývacích prostorech, v platném znění.

Při jednání byla věnována pozornost všem problematikám, které jsou v dokumentaci uvedeny, zejména pak opodstatněnosti stanovení DP Kloboučky II, pro ložisko výhradního nerostu ropy a hořlavého zemního plynu Kloboučky, evidenční č. 3 227 100.

Po provedeném ústním jednání vydali zúčastnění tato níže uvedená vyjádření:

1. Vyjádření zástupce Krajského úřadu JmK Brno
Krajský úřad Jihomoravského kraje, odbor životního prostředí a zemědělství, nemá ke stanovení DP Kloboučky I, II, III, VII námitek.
2. Vyjádření Povodí Moravy s. p. Brno – [REDAKCE]
Z hlediska správce povodí a směrného vodohospodářského plánu (SVP) souhlasíme s navrhovaným rozsahem dobývacích prostorů DP Mouřínov II, III, IV a V a DP Kloboučky I, II, III a VII bez připomínek.
Tímto omlouváme svoji neúčast na jednání na MND Hodonín dne 28.11.2003 ve věci stanovení DP Kloboučky I, II, III a VII. Pro toto jednání uplatňujeme toto stanovisko.
3. Vyjádření MŽP OVSS VII Brno – [REDAKCE]
MŽP OVSS VII vydalo předchozí souhlasy (PS) k podání návrhu na stanovení dobývacího prostoru Kloboučky I, II, III, VII. Vzhledem k tomu, že platnost předmětných rozhodnutí nebyla dosud vyčerpána, nemá MŽP OVSS VII proti stanovení těchto DP námitek.

Po ukončení ústního jednání byli zúčastnění vyzváni k místnímu šetření, kterého se odmítli zúčastnit s tím, že problematika v terénu je jim dobře známa. S ohledem na skutečnost, že Obvodnímu báňskému úřadu v Brně jsou místní podmínky ve výše uvedeném DP také známy, bylo od místního šetření upuštěno.

V rámci ústního jednání spojeného s místním šetřením organizace doložila následující stanoviska DOSS:

1. Vyjádření města Bučovice ke správnímu řízení stanovení DP Kloboučky I, II, III, VII ze dne 5. 11. 2003 zn. ROZV 0202/2003 – Ing. HL/42. *Podmínka města je v tomto rozhodnutí respektována a je uvedena jako podmínka č. 3.*

2. Vyjádření Městského úřadu v Bučovicích, stavebního úřadu ze dne 5. 11. 2003 čj. 4460/03/vyst./NO.

3. Vyjádření MPO ze dne 14.7.2003 zn. 34884/03/6600 ve věci:

Správní řízení o udělení předchozího souhlasu k podání návrhu na stanovení dobývacího prostoru Ždánice II, Vícemilice, Kloboučky I, Kloboučky II, Kloboučky III, Kloboučky IV, Kloboučky V, Kloboučky VI, Kloboučky VII, Kloboučky VIII, Kloboučky IX, Kloboučky X, Mouřínov II, Mouřínov III, Mouřínov IV a Mouřínov V.

Z hlediska působnosti odboru podle ust. § 24 odst. 2 zák. č. 44/1988 Sb., o ochraně a využití nerostného bohatství (horní zákon), ve znění pozdějších předpisů, neuplatňujeme k výše uvedené věci podmínky, vztahující se k tvorbě jednotné surovinové politiky. Vydání rozhodnutí o stanovení dobývacího prostoru je v kompetenci Obvodního báňského úřadu v Brně, který musí zvážit, zda navržené prostorové hranice uvedených dobývacích prostorů jsou v souladu s ust. § 26 odst. 1 horního zákona.

K výše uvedené problematice zdejší úřad konstatuje, že Moravské naftové doly, a.s. podaly žádosti o stanovení výše uvedených dobývacích prostorů v souladu s ustanovením § 26 zákona č. 44/1988 Sb., o ochraně a využití nerostného bohatství (horní zákon), v

platném znění, který uvádí že „Hranice dobývacího prostoru na povrchu se stanoví uzavřeným geometrickým obrazcem s přímými stranami, jehož vrcholy se určují souřadnicemi, udanými v platném souřadnicovém systému. Jeho prostorové hranice pod povrchem se zpravidla stanoví svislými rovinami, které procházejí povrchovými hranicemi. Výjimečně se tyto prostorové hranice mohou stanovit podle přirozených hranic. Dobývací prostor může být vymezen i hloubkově“. S ohledem na uložení ložiska a vlastní hornickou činnost na povrchu (provoz sond a těžebních zařízení) je plocha dobývacího prostoru na povrchu navržena v rozsahu nezbytně nutném a s nejmenším dopadem na životní prostředí tak, jak je požadováno orgány životního prostředí. Vzhledem k tomu, že ustanovení § 26 odst. 1 zákona č. 44/1988 Sb., o ochraně a využití nerostného bohatství (horní zákon), v platném znění, umožňuje stanovení dobývacího prostoru nejenom svislými rovinami, využila organizace výše citovanou uvedenou možnost a navrhla stanovení dobývacího prostoru ve tvaru komolého mnohojehlanu.

Na základě výše uvedených vyjádření a stanovisek zdejší úřad neshledal důvody, které by byly překážkou ve stanovení dobývacího prostoru Kloboučky II. Proto bylo rozhodnuto tak, jak je výše uvedeno.

Správní poplatek byl stanoven ve výši [REDAKCE] Kč dle zmocnění položky č. 58 zákona č. 368/1992 Sb. o správních poplatcích, v platném znění a byl uhrazen kolkovými známkami v hodnotě [REDAKCE] Kč, podanými na zdejší úřad pod č.j. 7526/03.

V příloze zdejší úřad vrací jedno vyhotovení návrhu na stanovení dobývacího prostoru Kloboučky II opatřené doložkou zdejšího úřadu.

Poučení

Proti tomuto rozhodnutí lze podat podle ustanovení § 53 zákona č. 71/1967 Sb., o správním řízení, odvolání k Českému báňskému úřadu v Praze, prostřednictvím Obvodního báňského úřadu v Brně, ve lhůtě 15 dnů ode dne jeho doručení.

[REDAKCE] [REDAKCE]
[REDAKCE] Obvodního báňského úřadu v Brně

Za správnost vyhotovení:

[REDAKCE]

Rozdělovník:

Účastníci řízení – doručení do vlastních rukou.

1. Moravské naftové doly, a. s., Úprkova 6, 695 30 Hodonín
2. Město Bučovice, k rukám pana starosty, 685 01 Bučovice
3. [REDACTED]
4. [REDACTED]
5. Lesy České republiky s.p., Přemyslova 1106, 501 68 Hradec Králové

Dotčené orgány státní správy – doručení.

6. Městský úřad Bučovice, Stavební úřad, Jiráskova 502, 685 01 Bučovice + mapová příloha
7. Městský úřad Bučovice - odbor ochrany životního prostředí, Jiráskova 502, 685 01 Bučovice
8. Krajský úřad Jihomoravského kraje, odbor životního prostředí a zemědělství, Žerotínovo nám. 3/5, 601 82 Brno
9. Povodí Moravy, s.p., Dřevařská 11, 602 00 Brno
10. KRAJSKÁ HYGIENICKÁ STANICE Jihomoravského kraje se sídlem v Brně, územní pracoviště Vyškov, Masarykovo náměstí 16 / 165, 682 01 Vyškov-Město
11. Ministerstvo životního prostředí, odbor výkonu státní správy VII, Mezírka 1, 602 00 BRNO + mapová příloha
12. Ministerstvo průmyslu a obchodu ČR, Na Františku 32, 110 00 Praha
13. Český báňský úřad v Praze, Kozí 4, PRAHA 1
14. Katastrální úřad ve Vyškově, II.odboje 1, 682 01 Vyškov + mapová příloha
15. Ministerstvo životního prostředí, Vršovická 65, PRAHA 10

Ostatní – na vědomí - obvykle

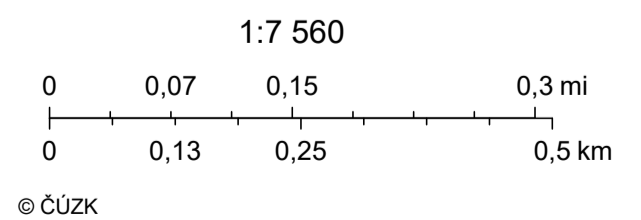
16. Česká geologická služba - GEOfOND ČR, Odbor informací o nerostných surovinách, Kostelní 26, 176 06 PRAHA + mapová příloha

DP Kloboučky II



19. 11. 2020 14:19:33

- Dobývací prostory na povrchu
 - Plochy sond
 - Průzkumná území
- Vrty a sondy
- MND (fond sond)
 - MND (podrozvahový účet)





NABYLO PRÁVNÍ MOCI	28.01.2005	①
DNE:		
Podpis:		
Datum:	14.02.2005	

OBVODNÍ BÁŇSKÝ ÚŘAD

BRNO

V Brně dne 6.1.2005

č.j. 08-8745/04-511-Lun.

ROZHODNUTÍ

Obvodní báňský úřad v Brně, k žádosti organizace Moravské naftové doly, a.s. zn. leg. 513/04/MH ze dne 7.11.2004 (evidované na OBÚ v Brně dne 8.11.2004 pod č.j. 7960/04), po provedeném ústním jednání a místním šetření (protokol ze dne 7.12.2004, č.j. OBÚ v Brně 8745/04), po doplnění o přípis organizace zn. leg. 514/04/MH ze dne 5.1.2005 (č.j. OBÚ v Brně 0044/05), o povolení hornické činnosti-dobývání ložiska ropy a hořlavého zemního plynu v dobývacím prostoru Kloboučky II (ev. č. 4 0095), žádající organizaci

Moravské naftové doly, a.s.
Hodonín, Úprkova 807/6, PSČ 695 01
IČ: 26 28 85 83

A) Podle ustanovení § 10 odst. 1 zákona č. 61/1988 Sb., o hornické činnosti, výbušninách a o státní báňské správě, ve znění platných předpisů a podle vyhlášky ČBÚ č. 104/1988 Sb., o racionálním využívání výhradních ložisek, o ohlašování a povolování hornické činnosti a o ohlašování činnosti prováděné hornickým způsobem, ve znění platných předpisů,

POVOLUJE

hornickou činnost - dobývání ložiska ropy a hořlavého zemního plynu v dobývacím prostoru Kloboučky II (ev. č. 4 0095), za těchto:

PODMÍNEK :

1. Hornická činnost - dobývání ložiska ropy a hořlavého zemního plynu v dobývacím prostoru Kloboučky II a související činnost se povoluje v rozsahu uvedeném v dokumentaci „Plán těžby v DP Kloboučky II (pro vrty Ždánice 45, 60, 86)“ (č.j. OBÚ v Brně 7960/04), schváleném vedoucími pracovníky, kterou může provádět oprávněná organizace.
2. Hornická činnost - dobývání ložiska ropy a hořlavého zemního plynu v dobývacím prostoru Kloboučky II bude zajišťována sondami Ždánice 45, 60, 86, na pozemcích p.č. 258/3, 1961/9 v k.ú. Kloboučky, pro které jsou vyřešeny střety zájmů uzavřenými nájemními smlouvami.

3. Budou zajišťovány a plněny podmínky z rozhodnutí OkÚ Vyškov, RŽP zn. 2111/99-221/1 ze dne 13.12.1999 (č.j. OBÚ v Brně 7960/04) o dočasném odnětí pozemků určených k plnění funkcí lesa.
4. Budou zajišťovány a plněny podmínky ze souhlasu MěÚ v Bučovicích, stavebního úřadu č.j. 1458/01/výst/zem ze dne 18.5.2001 (č.j. OBÚ v Brně 7960/04), a to:
 - Organizace vytýčí v terénu plochu dočasně odnímané zem. půdy značkami trvalého charakteru a zabezpečí, aby nebyl narušován ostatní zem. půdní fond.
 - O činnostech souvisejících se skrývkou, přemístěním, rozprostřením, či jiným využitím, uložením, ochranou a ošetřováním skrývaných vrstev půdy povede organizace protokol (pracovní deník), v němž budou uvedeny všechny skutečnosti pro posouzení správnosti, úplnosti a účelnosti využívání těchto zemín.
5. Bude zajišťována a plněna podmínka ze souhlasu MěÚ v Bučovicích, odboru životního prostředí č.j. ŽP-360/04 ze dne 10.3.2004 (č.j. OBÚ v Brně 7960/04), a to:
 - Po ukončení dočasného záboru je organizace povinna provést na vlastní náklad rekultivaci pozemku dle schváleného plánu následné rekultivace, s tím, že biologická rekultivace bude trvat 3 roky a po předání pozemků vlastníkově (uživatelé) požádá organizace příslušný orgán ochrany ZPF o ukončení dočasného odnětí zemědělské půdy ze ZPF, nejpozději však do 31.12.2013.
6. Budou zajišťovány a plněny podmínky z vyjádření MěÚ v Bučovicích, odboru životního prostředí zn. ŽP/VOD/1317/04/HI ze dne 12.10.2004 (č.j. OBÚ v Brně 7960/04 a 7461/04) a ze dne 7.12.2004 (č.j. OBÚ v Brně 8745/04), a to:
 - Bude dodržován „Plán opatření pro případ havarijního zhoršení jakosti vod škodlivými látkami pro SNS Ždánice“ schválený MěÚ v Bučovicích, odborem životního prostředí.
 - Budou dodržovány požadavky zákona č. 114/1992 Sb., o ochraně přírody a krajiny, v platném znění.
 - Budou dodržovány požadavky zákona č. 185/2001 Sb., o odpadech a související předpisy, v platném znění.
 - Budou dodržovány požadavky zákona č. 86/2002 Sb., o ochraně ovzduší, nařízení vlády č. 353/2002 Sb., v platném znění.
7. Sanace a rekultivace dotčeného pozemku bude provedena dle plánu sanace a rekultivace zpracovaného Františkem Čechalem, přiloženého k dokumentaci, schválený MěÚ v Bučovicích, odboru životního prostředí č.j. 1458/01/výst/zem ze dne 18.5.2001 a č.j. ŽP-360/04 ze dne 10.3.2004 (č.j. OBÚ v Brně 7960/04).
8. Před uplynutím lhůty platnosti nájemní smlouvy k dotčeným pozemkům (č.j. OBÚ v Brně 7440/04) a platností rozhodnutí a souhlasů s vynětím dotčených pozemků ze ZPF a LPF, organizace zajistí uzavření nových nájemních smluv, případně prodloužení stávajících nájemních smluv s vlastníky dotčených pozemků a vydání nových případně prodloužení stávajících rozhodnutí a souhlasů s vynětím ze ZPF a LPF.
9. Pro jiné druhy hornické činnosti (zajištění, likvidace, zvláštní zásahy do zemské kůry) bude legalizace zajišťována v samostatném povolovacím řízení.
10. Případné důlní škody budou řešeny v souladu s ust. § 36 a ust. § 37 zák. č. 44/1988 Sb. o ochraně a využití nerostného bohatství (horní zákon), v platném znění a v souladu s rozhodnutím OBÚ v Brně č.j. 3906/02 ze dne 12.6.2002 o schválení vytváření finančních rezerv na vypořádání důlních škod.

11. Všechny skutečnosti a zjištění, které by mohly mít vliv na toto rozhodnutí, musí být bezodkladně oznámeny na OBÚ v Brně.

12. S tímto rozhodnutím musí být prokazatelně seznámen určený vedoucí pracovník a všichni ostatní pracovníci, kterých se to týká.

13. Časově se platnost tohoto rozhodnutí omezuje do doby dotěžení zásob ložiska v DP Kloboučky II.

B) Podle ustanovení § 37a odst. 2 zákona č. 44/1988 Sb. o ochraně a využití nerostného bohatství (horní zákon), v platném znění,

SCHVALUJE

navýšení finančních rezerv na sanace a rekultivace a časový plán tvorby zákonných rezerv na sanaci a rekultivaci pozemků dotčených vlivem dobývání dle předložené žádosti o povolení hornické činnosti – plánu těžby v DP Kloboučky II (č.j. OBÚ v Brně 7960/04), o částku [REDAKCE]-Kč v tomto členění:

Rok	Schválená tvorba rezerv na sanace a rekultivace v daném roce
2005	[REDAKCE] Kč
2006	[REDAKCE] Kč
2007-2014	[REDAKCE] Kč

za těchto

PODMÍNEK :

- Po dobu platnosti tohoto rozhodnutí organizace zajistí navýšení finančních rezerv na sanace a rekultivace ve smyslu ustanovení § 31 odst 6 zákona č. 44/1988 Sb., o ochraně a využití nerostného bohatství (horní zákon), v platném znění, dle schváleného plánu těžby o částku ve výši [REDAKCE] Kč
- Tvorba zákonné rezervy na sanace a rekultivace bude vedena na analytickém účtu 451..
- Způsob tvorby rezerv za zdaňovací období a jejich výše musí být prokazatelná v souladu s ustanovením § 3 zákona č. 593/1992 Sb. o rezervách pro zjištění základu daně z příjmů.
- Po vytvoření konečné schválené částky bude ze strany organizace zhodnocen plán sanace a rekultivace ve vztahu k celkové vytvořené částce [REDAKCE] Kč.
- Organizace podá písemně na Obvodní báňský úřad v Brně každoročně vždy k 31.1. následného roku zprávu o inventarizaci výše zákonných rezerv vytvořených na sanace a rekultivace a na vypořádání důlních škod.

Odůvodnění:

Organizace Moravské naftové doly, a.s., podáním zn. leg. 513/04/MH ze dne 7.11.2004 (evidované na OBÚ v Brně dne 8.11.2004 pod č.j. 7960/04), požádala OBÚ v Brně o povolení hornické činnosti-dobývání ložiska ropy a hořlavého zemního plynu v dobývacím prostoru Kloboučky II (ev. č. 4 0095).

Přípisem OBÚ v Brně č.j. 08-7960/04-511 ze dne 12.11.2004, byl stanoven termín ústního jednání a místního šetření na 7.12.2004, se zahájením na vedení Moravských naftových dolů, a.s., v Hodoníně.

O výsledku ústního jednání a místního šetření byl sepsán protokol (č.j. OBÚ v Brně 8745/04), ve kterém organizaci dána povinnost doložení vyjádření zemědělské vodohospodářské správy a správce vrtů podzemních vod a čerpacích stanic (Vodovody a Kanalizace Vyškov, a.s.). Toto bylo naplněno přípisem organizace zn. leg. 514/04/MH ze dne 5.1.2005 (č.j. OBÚ v Brně 0044/05).

V řízení o povolení hornické činnosti byla vydána tato rozhodnutí, stanoviska, souhlasy a vyjádření:

- Rozhodnutí OkÚ Vyškov, RŽP zn. 2111/99-221/1 ze dne 13.12.1999 (č.j. OBÚ v Brně 7960/04) o dočasném odnětí pozemků určených k plnění funkcí lesa – toto je zohledněno v podmínce č. A3 tohoto rozhodnutí.
- Souhlas MěÚ v Bučovicích, stavebního úřadu č.j. 1458/01/výst/zem ze dne 18.5.2001 (č.j. OBÚ v Brně 7960/04) – požadavky zohledněny v podmínce č. A4 tohoto rozhodnutí. Ve vztahu k požadavkům týkajících se provedení skryvek ornice a podorniční vrstvy půdy a odvodů za dočasné odnětí zemědělské půdy se konstatuje, že toto bylo již provedeno resp. problematika odvodů je řešena samostatným řízením. Ve vztahu k požadavku provedení následné rekultivace dle zásad uvedených v technické zprávě zpracované Františkem Čechalem se konstatuje, že toto je řešeno podmínkou č. A7 tohoto rozhodnutí.
- Souhlas MěÚ v Bučovicích, odboru životního prostředí č.j. ŽP-360/04 ze dne 10.3.2004 (č.j. OBÚ v Brně 7960/04) – požadavek zohledněn v podmínce č. A5 tohoto rozhodnutí. Ve vztahu k požadavku předložení nových nájemních smluv s vlastníky pozemků do 31.12.2004 se konstatuje, že toto je řešeno podmínkou č. A8 tohoto rozhodnutí. Ve vztahu k požadavkům týkajících se provedení skryvek ornice a podorniční vrstvy půdy a odvodů za dočasné odnětí zemědělské půdy se konstatuje, že toto bylo již provedeno resp. problematika odvodů je řešena samostatným řízením. Ve vztahu k požadavku provedení následné rekultivace dle zásad uvedených v technické zprávě zpracované Františkem Čechalem se konstatuje, že toto je řešeno podmínkou č. A7 tohoto rozhodnutí.
- Vyjádření MěÚ v Bučovicích, odboru životního prostředí zn. ŽP/VOD/1317/04/HI ze dne 12.10.2004 (č.j. OBÚ v Brně 7960/04 a 7461/04) a ze dne 7.12.2004 (č.j. OBÚ v Brně 8745/04) – požadavky zohledněny v podmínce č. A6 tohoto rozhodnutí. Ve vztahu k požadavkům týkajících se povinnosti odsouhlasení předmětného plánu těžby správcem toku Radlovec (Zemědělská vodohospodářská správa) a povinnosti odsouhlasení předmětného plánu těžby s vlastníkem vrtů na podzemní vody s čerpacími stanicemi (Vodovody a Kanalizace Vyškov, a.s.) se konstatuje, že tyto byly naplněny a doloženy přípisem organizace zn. leg. 514/04/MH ze dne 5.1.2005 (č.j. OBÚ v Brně 0044/05) jak je níže uvedeno.
- Vyjádření Zemědělské vodohospodářské správy, oblast povodí Moravy, Pracoviště Brno zn. 2/2005/DS ze dne 5.1.2005 (č.j. OBÚ v Brně 0044/05) – toto je souhlasné bez podmínek.

- Vyjádření Vodovodů a Kanalizací Vyškov, a.s. ze dne 7.12.2004 (č.j. OBÚ v Brně 0044/05) – toto je souhlasné bez podmínek.
- Stanovisko a vyjádření Krajského úřadu Jihomoravského kraje, odboru životního prostředí a zemědělství č.j. JMK 34326/2004 OŽPZ Ku ze dne 13.10.2004 (č.j. OBÚ v Brně 7960/04) a ze dne 7.12.2004 (č.j. OBÚ v Brně 8745/04) – tato jsou souhlasná bez podmínek.
- Vyjádření Města Bučovice ze dne 7.12.2004 (č.j. OBÚ v Brně 8745/04) - toto je souhlasné bez podmínek.

Ze strany Krajské hygienické stanice Jihomoravského kraje se sídlem v Brně, územní pracoviště Vyškov bylo přípisem zn. VY 3557/2004/HP ze dne 2.11.2004 (č.j. OBÚ v Brně 7960/04) konstatováno, že předmětnou činností nejsou dotčeny zájmy chráněné orgány ochrany veřejného zdraví a proto KHS JmK stanovisko nevydává.

Ze strany dotčených orgánů státní správy, které se jednání nezúčastnily a ve věci nezaslaly ani písemná vyjádření, má povolující orgán, v souladu s ust. § 18 odst. 3 cit. zákona č. 61/1988 Sb., zato, že proti povolení hornické činnosti není z jejich strany připomínek a že s povolením souhlasí.

Zákonná rezerva na sanaci a rekultivace pozemků dotčených hornickou činností je tvořena v souladu s rozhodnutím OBÚ v Brně č.j. 5928/00, ze dne 28.12.2000. K datu 31.12.2004 byla vytvořena částka [REDAKCE]-Kč. Organizace předmětnou žádostí č.j. OBÚ v Brně 7960/04 zároveň požádala o navýšení této částky o [REDAKCE]-Kč (celková částka [REDAKCE]-Kč), tak jak je uvedeno v části B) tohoto rozhodnutí.

Plán sanace a rekultivace byl doložen v příloze číslo 4 dokumentace a schválen MěÚ v Bučovicích souhlasu č.j. 1458/01/výst/zem ze dne 18.5.2001 a č.j. ŽP-360/04 ze dne 10.3.2004 (č.j. OBÚ v Brně 7960/04).

V řízení nebyly zjištěny žádné skutečnosti, pro které by nebylo možno hornickou činností - dobývání ložiska ropy a hořlavého zemního plynu v dobývacím prostoru Kloboučky II (ev. č. 4 0095) povolit.

Při dodržení platných horních a souvisejících předpisů, dokumentace pro danou hornickou činnost a podmínek tohoto rozhodnutí, jsou vytvořeny nezbytné předpoklady k zajištění bezpečnosti provozu a ostatního právem chráněného zájmu. Proto bylo rozhodnuto jak výše uvedeno.

V souladu s platným zák. ČNR č. 368/1992 Sb., o správních poplatcích vybíraných správními orgány ČR., v platném znění, byl stanoven správní poplatek ve výši [REDAKCE] Kč, který byl uhrazen kolkovými známkami, které byly vylepeny na originál tohoto rozhodnutí.

Poučení o odvolání:

Proti tomuto rozhodnutí můžete do 15 dnů ode dne doručení podat odvolání podle ust. § 54 zák. č. 71/1967 Sb., o správním řízení (správní řád) k Českému báňskému úřadu v Praze prostřednictvím OBÚ v Brně.

[REDAKCE]
[REDAKCE]
[REDAKCE] Obvodního báňského úřadu v Brně

Za správnost vyhotovení [REDAKCE]

Příloha: potvrzená dokumentace [REDAKCE]

Rozdělovník:

A) Účastníci řízení:

- 1) Moravské naftové doly, a.s., Úprkova 6, 695 30 Hodonín
- 2) Město Bučovice, Jiráskova 502, 685 01 Bučovice
- 3) Lesy ČR, lesní správa Bučovice, Zámek 1, 685 01 Bučovice
- 4) Zemědělská vodohospodářská správa, oblast Povodí Moravy, Hlinky 60, 603 00 Brno

B) Dotčené orgány státní správy:

- 1) MŽP ČR, Odbor výkonu státní správy VII., Mezírka 1, 602 00 Brno
- 2) Krajský úřad-Jihomoravský kraj, Odbor životního prostředí a zemědělství, Žerotínovo nám. 3/5, 602 00 Brno
- 3) Krajská hygienická stanice, pracoviště Vyškov, Masarykovo nám. 16, 682 01 Vyškov
- 4) MěÚ Bučovice, odbor životního prostředí, Jiráskova 502, 685 01 Bučovice

NABYLO PRÁVNÍ MOCI
DNE: 28.12.2006
Podpis: [redacted]
Datum: 19.02.2007



**OBVODNÍ BÁŇSKÝ ÚŘAD
V BRNĚ**

V Brně dne 30.11.2006

č.j. 07399/2006/01/002

ROZHODNUTÍ

Obvodní báňský úřad v Brně jako věcně a místně příslušný orgán státní báňské správy dle ust. § 41 odst. 2 písm b) zákona č. 61/1988 Sb., o hornické činnosti, výbušninách a o státní báňské správě, ve znění pozdějších předpisů a dle ust. § 38 odst. 2 cit.zák. č. 61/1988 Sb. v návaznosti na vyhlášku č. 306/2002 Sb., kterou se určují obvody působnosti obvodních báňských úřadů a podle ustanovení § 17 odst. 4 zákona č. 61/1988 Sb., o hornické činnosti, výbušninách a o státní báňské správě, ve znění pozdějších předpisů a podle vyhlášky ČBÚ č. 104/1988 Sb., o racionálním využívání výhradních ložisek, o ohlašování a povolování hornické činnosti a o ohlašování činnosti prováděné hornickým způsobem, ve znění pozdějších předpisů, k žádosti organizace

Moravské naftové doly, a.s.
Hodonín, Úprkova 807/6, PSČ 695 01
IČ: 26 28 85 83
(dále jen organizace)

zn. leg. 579/06/PP ze dne 09.10.2006 (evidováno na OBÚ v Brně pod č.j. 07939/2006/01 dne 19.10.2006), po provedeném ústním jednání a místním šetření (protokol ze dne 16.11.2006, č.j. OBÚ v Brně 08674/2006/01) o povolení hornické činnosti - dobývání ložiska Kloboučky v dobývacím prostoru Kloboučky (ev. č. 4 0080) – II.etapa, kdy dalšími účastníky řízení ve smyslu ust. § 27 odst. 1 zák.č. 500/2004 Sb., správní řád, jsou Město Bučovice, Jiráskova 502, 685 01 Bučovice; [redacted]

A) Podle ustanovení § 10 odst. 1 zákona č. 61/1988 Sb., o hornické činnosti, výbušninách a o státní báňské správě, ve znění platných předpisů a podle vyhlášky ČBÚ č. 104/1988 Sb., o racionálním využívání výhradních ložisek, o ohlašování a povolování hornické činnosti a o ohlašování činnosti prováděné hornickým způsobem, ve znění platných předpisů,

P O V O L U J E

hornickou činnost – dobývání ložiska Kloboučky v dobývacím prostoru Kloboučky (ev. č. 4 0080) – II.etapa, na pozemcích p.č. 1955, 1954, 1958 v k.ú. Kloboučky za těchto:

P O D M Í N E K :

1. Hornická činnost - dobývání ložiska Kloboučky v dobývacím prostoru Kloboučky (ev. č. 4 0080) – II.etapa a související činnost se povoluje v rozsahu uvedeném v dokumentaci „Plán těžby v DP Kloboučky – II.etapa pro sondy Ždánice 148, 149 a 184“ (č.j. OBÚ v Brně 07939/2006/01), schváleném závodním, kterou může provádět oprávněná organizace.
2. Hornická činnost - obývání ložiska Kloboučky v dobývacím prostoru Kloboučky (ev. č. 4 0080) – II.etapa bude zajišťována sondami Ždánice 148, 149, 184 na pozemcích p.č. 1955, 1954, 1958 v k.ú. Kloboučky, pro které má organizace vyřešeny střety zájmů uzavřenými nájemními smlouvami s jejich vlastníky.
3. Budou zajišťovány a plněny podmínky ze souhlasu MěÚ v Bučovicích č.j. ŽP-1062/05 ze dne 13.12.2005 (č.j. OBÚ v Brně 09572/2006/01 a 07939/2006/01) o dočasném odnětí zemědělské půdy ze zemědělského půdního fondu.
4. Budou zajišťovány a plněny podmínky z vyjádření MěÚ v Bučovicích, odboru životního prostředí ze dne 16.11.2006 (č.j. OBÚ v Brně 08674/2006/01).
5. Před uplynutím lhůty platnosti nájemních smluv k dotčeným pozemkům a platnosti souhlasu s dočasným odnětím zemědělské půdy ze zemědělského půdního fondu organizace zajistí uzavření nových, případně prodloužení stávajících nájemních smluv s vlastníkem dotčených pozemků a vydání nových případně prodloužení stávajícího souhlasu s dočasným odnětím zemědělské půdy ze zemědělského půdního fondu.
6. Sanace a rekultivace dotčených pozemků v k.ú. Kloboučky bude provedena dle bodu č. 2.1.14 „Plán sanace i rekultivace území dotčeného těžbou“ předmětného Plánu těžby v DP Kloboučky – II.etapa pro sondy Ždánice 148, 149 a 184“ (č.j. OBÚ v Brně 07939/2006/01).
7. Tímto rozhodnutím se ruší rozhodnutí OBÚ v Brně č.j. 08-4957/99-511-Kul ze dne 10.11.1999 o povolení hornické činnosti-plánu těžby pro lokalitu výhradního ložiska zemního plynu v dobývacím prostoru Kloboučky.
8. Pro jiné druhy hornické činnosti (zajištění, likvidace, zvláštní zásahy do zemské kůry) bude legalizace zajišťována v samostatném povolovacím řízení.
9. Případné důlní škody budou řešeny v souladu s ust. § 36 a ust. § 37 zák. č. 44/1988 Sb. o ochraně a využití nerostného bohatství (horní zákon), v platném znění a v souladu s rozhodnutím OBÚ v Brně č.j. 3906/02 ze dne 12.6.2002 o schválení vytváření finančních rezerv na vypořádání důlních škod.
10. Všechny skutečnosti a zjištění, které by mohly mít vliv na toto rozhodnutí, musí být bezodkladně oznámeny na OBÚ v Brně.
11. S tímto rozhodnutím musí být prokazatelně seznámen určený závodní a všichni ostatní pracovníci, kterých se to týká.
12. Časově se platnost tohoto rozhodnutí omezuje termínem dotěžení zásob ložiska v dobývacím prostoru Kloboučky (ev. č. 4 0080).

B) Podle ustanovení § 37a odst. 2 zákona č. 44/1988 Sb. o ochraně a využití nerostného bohatství (horní zákon), v platném znění,

S C H V A L U J E

navýšení finančních rezerv na sanace a rekultivace a časový plán tvorby zákonných rezerv na sanaci a rekultivaci pozemků dotčených vlivem dobývání dle předložené žádosti o povolení hornické činnosti–dobývání ložiska Kloboučky v dobývacím prostoru Kloboučky (ev. č. 4 0080) – II.etapa, do cílové částky ██████████-Kč, kdy k již vytvořené rezervě ██████████-Kč (schváleno rozhodnutím OBÚ v Brně č.j. 08-4957/99-511-Kul ze dne 10.11.1999) se bude vytvářet rezerva v tomto členění:

Rok	Schválená tvorba rezerv na sanace a rekultivace v daném roce
2007	██████████ Kč
2008-2015	██████████ - Kč
2016	██████████ Kč

za těchto

PODMÍNEK :

1. Finanční rezerva na sanace a rekultivace bude vytvořena podle ustanovení § 9 a § 10 zákona č. 593/1992 Sb., o rezervách pro zjištění základu daně z příjmů, v platném znění a bude vytvořena v celkové výši ██████████ - Kč. Tato bude využita výhradně k účelu pro sanaci a rekultivaci dobývacího prostoru Kloboučky (ev. číslo 4 0080).
2. Způsob tvorby rezerv za zdaňovací období a jejich výše musí být prokazatelná v souladu s ustanovením § 3 zákona č. 593/1992 Sb. o rezervách pro zjištění základu daně z příjmů, v platném znění.
3. Rezerva bude ukládána ve smyslu ust. § 10a zákona č. 438/2003 Sb., kterým se mění zákon č. 593/1992 Sb., o rezervách pro zjištění základu daně z příjmů, v platném znění, na zvláštní vázaný účet v bance.
4. Po vytvoření konečné schválené částky bude ze strany organizace zhodnocen plán sanace a rekultivace ve vztahu k celkové vytvořené částce ██████████ - Kč.
5. Organizace podá písemně na Obvodní báňský úřad v Brně každoročně vždy k 31.1. následného roku zprávu o inventarizaci výše zákonných rezerv vytvořených na sanace a rekultivace a na vypořádání důlních škod.

Odůvodnění:

Organizace Moravské naftové doly, a.s., podáním zn. leg. 579/06/PP ze dne 09.10.2006 (evidováno na OBÚ v Brně pod č.j. 07939/2006/01 dne 19.10.2006), požádala OBÚ v Brně o povolení hornické činnosti – dobývání ložiska Kloboučky v dobývacím prostoru Kloboučky (ev. č. 4 0080) – II. etapa.

Přípisem OBÚ v Brně č.j. 07939/2006/01/001 ze dne 23.10.2006, byl stanoven termín ústního jednání a místního šetření na 16.11.2006, se zahájením na vedení Moravských naftových dolů, a.s., v Hodoníně.

O výsledku ústního jednání a místního šetření byl sepsán protokol (č.j. OBÚ v Brně 08674/2006/01), ve kterém je uloženo organizaci doložit na OBÚ v Brně vyjádření MěÚ Bučovice, odboru životního prostředí. S ohledem na skutečnost, že MěÚ Bučovice, odbor životního prostředí do termínu který si jeho zástupce stanovil (do 26.11.2006) má povolující orgán, v souladu s ust. § 18 odst. 3 cit. zákona č. 61/1988 Sb., zato, že proti povolení hornické činnosti není z jejich strany připomínek a že s povolením souhlasí.

V řízení o povolení hornické činnosti byla vydána tato rozhodnutí, stanoviska, souhlasy a vyjádření:

- Souhlas MěÚ v Bučovicích č.j. ŽP-1062/05 ze dne 13.12.2005 (č.j. OBÚ v Brně 09572/2006/01 a 07939/2006/01) s dočasným odnětím zemědělské půdy ze zemědělského půdního fondu – toto je zohledněno v podmínce č. A3 tohoto rozhodnutí.

- Vyjádření MěÚ v Bučovicích, odboru životního prostředí ze dne 16.11.2006 (č.j. OBÚ v Brně 08674/2006/01) - toto je zohledněno v podmínce č. A4 tohoto rozhodnutí.
- Vyjádření Města Bučovice zn. ROZV 0241/2006 ze dne 07.11.2006 a ze dne 16.11.2006 (č.j. OBÚ v Brně 08674/2006/01) – tato jsou souhlasné bez podmínek.
- Vyjádření Krajského úřadu Jihomoravského kraje, odboru životního prostředí č.j. JMK 127677/2006 ze dne 12.10.2006 (č.j. OBÚ v Brně 08674/2006/01) – toto jsou souhlasné bez podmínek.
- Stanovisko Krajské hygienické stanice Jihomoravského kraje se sídlem v Brně, územního pracoviště Vyškov č.j. VY/16834/2006/HOK/Kri ze dne 05.10.2006 – v tomto je uvedeno že daným návrhem nejsou dotčeny zájmy chráněné KHS, a proto vyjádření nevydává.

K předmětnému podání předložila organizace doklady o vyřešení střetů zájmů s vlastníky dotčených pozemků, a to „Nájemní smlouvy“ uzavřené mezi organizací a

- [redacted] v 08/2004 a 11/2005;
- [redacted] v 08/2004;
- Městem Bučovice v 11/2005.

Ze strany dotčených orgánů státní správy, které se jednání nezúčastnily a ve věci nezaslaly ani písemná vyjádření, má povolující orgán, v souladu s ust. § 18 odst. 3 cit. zákona č. 61/1988 Sb., zato, že proti povolení hornické činnosti není z jejich strany připomínek a že s povolením souhlasí.

V řízení nebyly zjištěny žádné skutečnosti, pro které by nebylo možno hornickou činností-dobývání ložiska Kloboučky v dobývacím prostoru Kloboučky (ev. č. 4 0080) – II.etapa, povolit.

Při dodržení platných horních a souvisejících předpisů, dokumentace pro danou hornickou činnost a podmínek tohoto rozhodnutí, jsou vytvořeny nezbytné předpoklady k zajištění bezpečnosti provozu a ostatního právem chráněného zájmu. Proto bylo rozhodnuto jak výše uvedeno.

V souladu s platným zák. č. 634/2004 Sb., o správních poplatcích, v platném znění, byl stanoven správní poplatek ve výši 1.500,- Kč, který byl uhrazen kolkovými známkami, které byly vylepeny na originál tohoto rozhodnutí.

Poučení o odvolání:

Proti tomuto rozhodnutí můžete podle ustanovení § 83 zákona č. 500/2004 Sb., správní řád, podat odvolání do 15 dnů ode dne doručení k Českému báňskému úřadu v Praze prostřednictvím Obvodního báňského úřadu v Brně.

[redacted] Obvodního báňského úřadu v Brně




Za správnost vyhotovení: [redacted]

Příloha:

Plán těžby v DP Kloboučky – II.etapa pro sondy Ždánice 148, 149 a 184 (č.j. OBÚ v Brně 07939/2006/01) opatřený povolovací doložkou.

Rozdělovník:

A) Účastníci řízení:

- 1) Moravské naftové doly, a.s., Úprkova 807/6, 695 01 Hodonín
- 2) Město Bučovice, Jiráskova 502, 685 01 Bučovice
- 3) 
- 4) 
- 5) 

B) Dotčené orgány státní správy:

- 1) Ministerstvo životního prostředí ČR, OVSS VII, Mezírka 1, 602 00 Brno
- 2) Krajský úřad Jihomoravského kraje, odbor životního prostředí, Žerotínovo nám. 3/5, 602 00 Brno
- 3) Krajská hygienická stanice Jihomoravského kraje, územní pracoviště Vyškov, Masarykovo náměstí 16, 682 01 Vyškov
- 4) Městský úřad Bučovice, odbor životního prostředí, Jiráskova 502, 685 01 Bučovice



Toto rozhodnutí nabylo
právní moci dne 30.10.2021
je vykonatelné dne 30.10.2021
Obvodní báňský úřad pro území krajů
Jihomoravského a Zlínského
dne 15.11.2021



OBVODNÍ BÁŇSKÝ ÚŘAD

PRO ÚZEMÍ KRAJŮ JIHOMORAVSKÉHO A ZLÍNSKÉHO

č.j. SBS 37961/2021/OBÚ-01/1

poř. č. 2061

vydává pro

MND a.s.

Hodonín, Úprkova 807/6, PSČ 695 01

IČ: 284 83 006

podle § 5 odst. 2 zák. č. 61/1988 Sb., o hornické činnosti výbušninách a o státní báňské správě, v platném znění (dále jen zákona č. 61/1988 Sb.), na základě splnění podmínek stanovených obecně závaznými právními předpisy pro výkon požadovaného předmětu činnosti, ve znění pozdějších předpisů,

OPRÁVNĚNÍ

k hornické činnosti a projektování objektů a zařízení pro hornickou činnost a k projektování, provádění a vyhodnocování geologických prací

v rozsahu podle § 2 zákona č. 61/1988 Sb., písmene:

- vyhledávání a průzkum ložisek vyhrazených nerostů,
- otvírka, příprava a dobývání výhradních ložisek,
- zřizování, zajišťování a likvidace důlních děl a lomů,
- úprava a zušlechťování nerostů prováděné v souvislosti s jejich dobýváním,
- zřizování a provozování odvalů, výsypek a odkališť při činnostech uvedených v písmenech a) až d),
- zvláštní zásahy do zemské kůry,
- zajišťování a likvidace starých důlních děl,
- báňská záchranná služba,
- důlně měřická činnost,

k činnosti prováděné hornickým způsobem a projektování objektů a zařízení pro činnost prováděnou hornickým způsobem

v rozsahu podle § 3 zákona č. 61/1988 Sb., písmene:

- vrtání vrtů s délkou nad 30 m pro jiné účely než k činností uvedeným v § 2 a 3.

Odborné vedení organizace je uvedeno v příloze, která je nedílnou součástí tohoto oprávnění.

Oprávnění, poř. č. 2061, vydané pod č.j. SBS 37961/2021/OBÚ-01/1 dne 11.10.2021, nahrazuje dříve vydané oprávnění Obvodním báňským úřadem pro území krajů Jihomoravského a Zlínského, ev.č. 2038, vydané pod č.j. SBS 41358/2020/OBÚ-01/1 dne 26.10.2020, z důvodu změn.

Odůvodnění:

Na základě žádosti organizace MND a.s., doručené dne 15.9.2021, evidované pod č.j. SBS 37961/2021. Předmětem žádosti je změna oprávnění k hornické činnosti a činnosti prováděné hornickým způsobem. Organizace vyhověla všem požadavkům uvedeným v § 1 vyhl. č. 15/1995 Sb., o oprávnění k hornické činnosti a činnosti prováděné hornickým způsobem, jakož i k projektování objektů a zařízení, která jsou součástí této činnosti.

Poučení o odvolání:

Proti tomuto rozhodnutí se lze odvolat podle § 81 a násl. zákona č. 500/2004 Sb., správní řád, k Českému báňskému úřadu v Praze prostřednictvím Obvodního báňského úřadu pro území krajů Jihomoravského a Zlínského do 15-ti dnů ode dne jeho doručení.

V Brně dne 11.10.2021

Obvodního báňského úřadu
pro území krajů Jihomoravského a Zlínského

MND a.s.

Hodonín, Úprkova 807/6, PSČ 695 01

IČ: 284 83 006

Odborné vedení organizace:

[REDACTED]

[REDACTED]

osvědčení:

[REDACTED] § 2 a),b),c),d),e),f),g) § 3 f), vydané Obvodním báňským úřadem v Brně pod ev. č. 0357

[REDACTED] § 2 b),c),d),f), vydané Obvodním báňským úřadem v Brně pod ev. č. [REDACTED]

[REDACTED] dne 26.11.2005

[REDACTED]

[REDACTED]

osvědčení:

[REDACTED] § 2 a),b),c),d),f),g), § 3 f),g),h) vydané Obvodním báňským úřadem v Brně pod ev. č. [REDACTED] č.j.

[REDACTED] dne 25.11.2005

[REDACTED] § 2 b),c),d),e),f),g), § 3f), vydané Obvodním báňským úřadem v Brně pod ev. č. [REDACTED]

č.j. [REDACTED] dne 25.11.2005

[REDACTED]

[REDACTED]

osvědčení:

[REDACTED] § 2 a),b),c),d),f), § 3 f) vydané Obvodním báňským úřadem v Brně pod ev. č. [REDACTED]

[REDACTED] dne 25.11.2005

[REDACTED] § 2 a),b),c),d),e),f),g), § 3f), vydané Obvodním báňským úřadem v Brně pod ev. č.

[REDACTED] dne 22.3.2011

[REDACTED]

[REDACTED]

osvědčení:

[REDACTED] § 2 a),b),c),d),e),f), § 3 f), vydané Obvodním báňským úřadem v Brně pod ev. č. [REDACTED]

[REDACTED] dne 25.11.2005

[REDACTED] § 2 a),b),c),d),f),g), § 3a),f),h), vydané Obvodním báňským úřadem v Brně pod ev.

[REDACTED] dne 12.4.2010

[REDACTED] geologických prací v oboru ložisková geologie,
vydané Ministerstvem životního prostředí České republiky dne 2.10.2003, č.j. [REDACTED]

[REDACTED]

[REDACTED]

[REDACTED]

osvědčení:

[REDACTED] § 2 a),b),c),d),e),f),g), § 3 f), vydané Obvodním báňským úřadem v Brně pod ev. č. [REDACTED]

[REDACTED] dne 10.12.2014

[REDACTED] § 2b),d),f), § 3 f), vydané Obvodním báňským úřadem v Brně pod ev. č. [REDACTED]

[REDACTED] dne 25.11.2005

[REDACTED]
[REDACTED]
osvědčení:

[REDACTED] § 2 a),b),c),d),e),f),g), § 3 f), vydané Obvodním báňským úřadem v Brně pod ev. č. [REDACTED]
[REDACTED] § 2a),b),c),d),e),f),g), § 3f) vydané Obvodním báňským úřadem v Brně pod ev. č.
[REDACTED] HBZS - protokol Českého báňského úřadu v Praze č.j. [REDACTED] ze dne
4.11.2013

[REDACTED]
[REDACTED]
osvědčení:

[REDACTED] § 2 a),b),c),d),e),f), § 3 f), vydané Obvodním báňským úřadem v Brně pod ev. č. [REDACTED]
[REDACTED] § 2 a),b),c),d),e),f),g), § 3 f), vydané Obvodním báňským úřadem v Brně pod ev. č.

[REDACTED]
[REDACTED]
osvědčení:

[REDACTED] § 2 a),b),c),d),e),f),g), § 3 f), vydané Obvodním báňským úřadem v Brně pod ev. č. [REDACTED] č.j.
[REDACTED] dne 9.1.2012
[REDACTED] § 2 a),b),c),d),e),f),g), § 3f), vydané Obvodním báňským úřadem v Brně pod ev. č.
[REDACTED] dne 9.1.2012

[REDACTED]
[REDACTED]
osvědčení:

[REDACTED] § 2 a),b),c),d),e),f), § 3 f), vydané Obvodním báňským úřadem v Brně pod ev. č. [REDACTED]
[REDACTED] dne 26.9.2009
[REDACTED] § 2 b),c),d),f),g), § 3 f), vydané Obvodním báňským úřadem v Brně pod ev. č.
[REDACTED] dne 21.3.2007

[REDACTED]
[REDACTED]
osvědčení:

[REDACTED] § 2 a),b),c),d),e),f), § 3 f), vydané Obvodním báňským úřadem pro území krajů Jihomoravského
a Zlínského pod ev. č. [REDACTED] dne 27.3.2017
[REDACTED] § 2 a),b),c),d),e),f), § 3 f), vydané Obvodním báňským úřadem pro území krajů
Jihomoravského a Zlínského pod ev. [REDACTED] dne 27.3.2017

[REDACTED]
[REDACTED]
osvědčení:

[REDACTED], vydané Českým báňským úřadem dne 23.8.2017

[REDACTED]
[REDACTED]
osvědčení:

Projektant instalací elektrických zařízení pro hornickou činnost EP – poř.č. 0842/E2-C4,C8/BO-
01658/2017, vydané Obvodním báňským úřadem úřadem pro území krajů Jihomoravského a Zlínského
dle přílohy č.1 vyhl. č.75/2002 Sb., dne 12.1.2017 pod č.j. [REDACTED]

[REDACTED]
[REDACTED]
osvědčení:

[REDACTED] § 2 a),b),c),d),e),f), § 3f), vydané Obvodním báňským úřadem v Brně pod ev. č. [REDACTED] dne 26.11.2005

[REDACTED]
[REDACTED]
osvědčení:

[REDACTED] § 2 a),b),c),d),f), § 3f), vydané Obvodním báňským úřadem v Brně pod ev. č. [REDACTED] dne 25.11.2005

[REDACTED]
[REDACTED]
[REDACTED] geologických prací v oboru ložisková geologie, vydané Ministerstvem životního prostředí České republiky dne 2.10.2003, č.j. [REDACTED], poř.č. [REDACTED]

[REDACTED]
[REDACTED]
Osvědčení k projektování, provádění a vyhodnocování geologických prací v oboru ložisková geologie, vydané Ministerstvem životního prostředí České republiky dne 1.2.2001, č.j. [REDACTED] poř.č.1243/2001

[REDACTED]
[REDACTED]
[REDACTED] geologických prací v oboru ložisková geologie, vydané Ministerstvem životního prostředí České republiky dne 26.2.2009, č.j. [REDACTED]

[REDACTED]
[REDACTED]
Osvědčení k projektování, provádění a vyhodnocování geologických prací v oboru ložisková geologie, vydané Ministerstvem životního prostředí České republiky dne 14.1.2016, č.j. [REDACTED] poř. č. 2295/2016

V Brně dne 11.10.2021

[REDACTED]
[REDACTED] Obvodního báňského úřadu
pro území krajů Jihomoravského a Zlínského



Plná moc

Společnost **MND a.s.**, se sídlem Hodonín, Úprkova 807/6, PSČ 695 01, Česká republika, IČ: 28483006, zapsaná v obchodním rejstříku u Krajského soudu v Brně, sp. zn. B 6209 (dále jen „Zmocnitel“ či „Společnost“), zastoupená níže uvedenými členy představenstva,

zplnomocňuje tímto zaměstnance Společnosti:

RNDr. Jana Hamršmídová, [redacted] Česká republika, pracovní pozice: ředitelka Divize Energy

(dále jen „Zmocněnec“),

adresa pro doručování: MND a.s., Hodonín, Úprkova 807/6, PSČ 695 01, Česká republika,

takto:

I.

Zmocněnec je v rámci výkonu práce pro Zmocnitele na dané pozici oprávněn samostatně jednat jménem Zmocnitele a zastupovat Zmocnitele vůči všem institucím, orgánům, organizacím, fyzickým osobám či jiným třetím osobám, zejména pak vůči orgánům státní správy a samosprávy, soudním a rozhodčím orgánům, vůči orgánům činným v trestním řízení, dále vůči bankám či jiným finančním institucím apod.

Zmocněnec je rovněž oprávněn samostatně jednat jménem Zmocnitele v jakékoli záležitosti i v případech, že je pro takové jednání zákonem vyžadována zvláštní plná moc (zejména, nikoli však pouze, podle § 84 notářského řádu, apod., případně podle jakýchkoli ustanovení zákona č. 89/2012 Sb., občanského zákoníku či zákona č. 90/2012 Sb., o obchodních korporacích, v platném znění).

Zmocněnec je samostatně oprávněn zejména:

- podepisovat prohlášení, smlouvy, dohody, či jakékoli jiné dokumenty jménem Zmocnitele, za podmínky, že hodnota plnění, které je předmětem těchto dokumentů, nepřesahuje [redacted] Kč;
- zřizovat, rušit bankovní účty společnosti a podepisovat bankovní dokumenty vztahující se k těmto právním jednáním;
- podepisovat jakékoli smluvní či jiné právní akty nebo činit i jiná jednání v rámci pracovněprávních vztahů;

Power of Attorney

The company **MND a.s.**, with its registered office in Hodonín, Úprkova 807/6, Postal Code 695 01, the Czech Republic, Identification No.: 28483006, registered in the Commercial Register kept with the Regional Court in Brno, Reg. No. B 6209, (hereinafter the “Principal” or “Company”), represented by the below mentioned members of the Board of Directors,

hereby authorizes the employee of the Company:

Mrs Jana Hamršmídová, [redacted] residing [redacted], the Czech Republic, work position: Energy Division Director

(hereinafter the “Attorney”),

Delivery address: MND a.s., Hodonín, Úprkova 807/6, Postal Code 695 01, the Czech Republic,

as follows:

I.

The Attorney, acting as an employee of the Principal in the relevant position, is entitled to individually act on behalf of the Principal and represent the Principal towards all institutions, authorities, organizations, individuals or other third parties, especially to state and local governmental bodies, to judicial and arbitral bodies, to law enforcement authority management, as well as to banks and other financial institutions, etc.

The Attorney is also entitled to individually act on behalf of the Company in all and any affairs even when a special power of attorney is required for these acts by the law (in particular, but without limitation, under Sect. 84 of the Notary Rules Act, etc., eventually under any provisions of the Act No. 89/2012 Coll., the Civil Code or Act No. 90/2012 Coll., on business corporations, as amended).

The Attorney is individually authorized, in particular, to:

- sign, on behalf of the Principal, declarations, contracts, agreements or other documents, provided that the value of the transaction which is the object of these documents does not exceed CZK [redacted];
- establish, discontinue or otherwise dispose of the Company’s bank accounts and sign bank documents relating to such acts;
- sign any contractual or other legal acts or take other actions as part of employment relationships;

d) podávat návrhy a žádosti k soudům, správním orgánům či rozhodčím orgánům, přijímat doručované písemnosti;

e) vzdávat se práv, nároků či plnění, je-li to v zájmu Zmocnitele.

to vše v záležitostech týkajících se činnosti Divize Energy.

Zmocněnec není oprávněn uzavírat smlouvy, dohody, či jiné dokumenty v níže uvedených záležitostech, které jsou vyhrazeny představenstvu Společnosti, přesahuje-li jejich hodnota plnění [REDACTED] Kč:

- uzavírání a podepisování úvěrových smluv,
- uzavírání a podepisování smluv o sponzoringu, darování, grantu či jiné formě podpory,
- uzavírání a podepisování dohod o narovnání, vypořádání či obdobných,
- uzavírání a podepisování smluv o postoupení pohledávky či převodu práva,
- uzavírání a podepisování dohod o obchodním zastoupení či obdobné spolupráci,

(dále jen „Vyhrazené záležitosti“).

II.

Nad rámec samostatného zmocnění, jak je uvedeno výše v článku I., je Zmocněnec dále oprávněn, avšak pouze vždy společně s jedním z následujících zaměstnanců Společnosti:

[i] Ing. Radim Ciprys, [REDACTED]

Ekonomického úseku; anebo

[ii] Mgr. Pavel Kotásek, [REDACTED]

právní a vnější vztahy;

podepisovat prohlášení, smlouvy, dohody, či jiné dokumenty jménem Zmocnitele, za podmínky, že hodnota plnění, jež je předmětem těchto dokumentů, nepřesahuje [REDACTED] Kč, v záležitostech týkajících se činnosti Divize Energy.

Toto oprávnění se netýká jednání ve Vyhrazených záležitostech, jak jsou definovány výše.

III.

Zmocněnec je oprávněn, ve výše uvedeném rozsahu nebo pouze kurčitěmu jednání, udělit písemnou plnou moc jiné fyzické osobě, aby místo něho jednala za Zmocnitele, za podmínky, že hodnota případného plnění nepřesáhne [REDACTED] Kč.

d) submit proposals and applications to the courts, administrative authorities or arbitration authorities and to accept registered documents;

e) waiving rights, claims or performance when in the interest of the Principal.

all in the matters related to activities of the Energy Division.

The Attorney is not entitled to sign contracts, agreements or other documents in the following affairs, which are reserved to Company's Board of Directors, if the transaction value exceeds CZK [REDACTED]

- signing of credit / loan agreements,
- signing of agreements on sponsorship, donation, grant or similar form of support,
- signing of agreements on settlement, composition or similar,
- signing of agreements on assignment of receivable or transfer of right,
- signing of agreements on dealership or similar partnership,

(hereinafter the “Reserved Affairs”)

II.

In addition to individual authorization of the Attorney as stated in Clause I. above, the Attorney is further authorized, but only always together with one of the following employees of the Company:

[i] Mr Radim Ciprys, [REDACTED]

[ii] Mr Pavel Kotásek, [REDACTED]

to sign on behalf of the Principal a declarations, contracts, agreements or other documents, provided that the value of the transaction which is object of these documents does not exceed CZK [REDACTED] in the matters related to activities of the Energy Division.

This authorization does not relate to acting in the Reserved Affairs, as defined here above.

III.

The Attorney is also authorized, in the above range or only to a particular act, to issue a written power of attorney to another person to represent the Principal on his behalf, but on condition that the eventual value of such transaction does not exceed CZK [REDACTED]

Pro vyloučení pochybností, není-li výslovně vyžadováno jednání společně s další osobou, je Zmocněnec v rámci tohoto zmocnění oprávněn jednat samostatně.

Pro účely této plné moci se hodnotou plnění transakce nebo smlouvy rozumí smluvní nebo jinak předpokládaná cena či hodnota bez daně z přidané hodnoty, jiných daní a poplatků, vyjádřená v Kč nebo ekvivalentu v jiné měně.

Toto zplnomocnění se řídí českým právem. V případě rozporů mezi českou a anglickou jazykovou verzí je rozhodující česká verze.

Toto zplnomocnění je uděleno na dobu určitou a zaniká [i] dnem 31. ledna 2026, nebo [ii] dnem skončení pracovního poměru Zmocněnce ke Společnosti, anebo [iii] změnou pracovního zařazení Zmocněnce u Společnosti; podle toho, co nastane dříve. Tímto zplnomocněním se rovněž nahrazují veškerá dřívější zplnomocnění udělená Společností Zmocněnci stejného či obdobného obsahu.

V Praze, dne 30. ledna 2025

za MND a.s.



Ing. Miroslav Jestřábík
člen představenstva /
the member of the Board of Directors

To avoid any doubts, within this empowering the Attorney is authorized to act separately unless acting together with another person is required explicitly.

For the purpose of this authorization, a contractual or otherwise presumed price or value excluding value added tax, other taxes and levies, expressed in CZK or equivalent in other currency, shall be deemed to be the transaction or contract value.

This authorization is governed by the Czech laws. In the event of any discrepancies between the Czech and English language versions hereof, the Czech version shall prevail.

This Power of Attorney is being granted for a time-limited period and expires [i] on 31st January, 2026, or [ii] on the day of termination of Attorney's employment with the Principal, or [iii] by the change of the Attorney's working position at the Principal; whatever occurs first. By this Power of Attorney all and any previous authorizations with the same or similar object granted by the Principal to the Attorney are replaced.


In Prague, dated 30 January 2025

On behalf of MND a.s.



Ing. Jiří Ječmen
člen představenstva /
the member of the Board of Directors

Toto zplnomocnění v plném rozsahu přijímám. / *I accept this Power of Attorney in the full extent.*



Ověření - legalizace

Ověřuji, že:

1) pod pořadovým číslem 11P3BF4S tuto listinu přede mnou vlastnoručně podepsala níže uvedená osoba, jejíž totožnost byla prokázána:

[REDACTED]

2) pod pořadovým číslem 11P3BH7X tuto listinu přede mnou vlastnoručně podepsala níže uvedená osoba, jejíž totožnost byla prokázána:

[REDACTED]

Praha, dne 30.01.2025

[REDACTED]

[REDACTED]