Příloha č. 2 PP OVH č. 02/2006 – Zadávací list projekčních prací (vzor)

LESY ČESKÉ REPUBLIKY, s.p.

Správa toků – oblast povodí Dyje

Zadávací list projekčních prací – projektové dokumentace,

Název akce: Optimalizace vodního režimu Jinošovská obora

Stupeň projektové dokumentace (dále jen „PD"):

Dokumentace pro povolení stavby (dle přílohy č. 2 vyhlášky č. 131/2024 Sb. ve znění pozdějších předpisů)

Dokumentace pro provádění stavby (dle přílohy č. 8 vyhlášky č. 131/2024 Sb. ve znění pozdějších předpisů)

Název toku: Jinošovský potok

IDVT:	10203049	ř. km (dle CEVT):	4,214 – 4,240
ČHP:	4-16-02-0870		

Vymezení řešeného úseku VT: cca km 4,2,14 – 4,240

IČ majetku (rekonstrukce): nová investice

Místo akce (příslušná obec – místní část): Otradice

Katastrální území: Otradice (716618)

Obec s rozšířenou působností: Náměšť nad Oslavou

Kraj: Vysočina

Druh prací: nová investice

Vymezení úseku, v němž budou prováděny práce, jež jsou předmětem PD, a jeho délka:

od km 2,214 do km *2,240*, tj. *26* m.

Popis stávajícího stavu:

Povodí, ve kterém se nachází Jinošovský potok je převážně zemědělsky využito, ale je zde i podíl lesních komplexů, do kterého právě spadá Jinošovský potok. Jedná se o největší tok v povodí č.h.p. 4-16-02-0870, který pramení severně od obce Jinošov v lesním komplexu a končí pravým vtokem do vodního toku Chvojnice. Vodní tok protéká na pomezí lesa a zemědělsky využívanou půdou, z větší části se nachází v lesním komplexu. Pramení v lesním porostu severně od obce Jinošov v nebeském rybníku a dále protéká přes obhospodařované louky, pole a lesní komplexy. Vodní tok se vlévá do vodního toku Chvojnice v ř.km cca 9,5. Na vodním toku se nachází soustava sedmi rybníků, z čehož je

jeden v Jinošovské oboře. Vodní tok má přírodní charakter, kde výjimkou je Jinošov a Kralice na Oslavou, kde je Jinošovský potok regulován podélnou úpravou či zatrubněním. Zářez vodního toku se mění dle okolního terénu, hloubka vodního toku je cca 50 cm až 1,5 m. Zájmové území se nachází na kraji Jinošovské obory, upřesněno za oborní zdí severovýchodně od obce Otradice. V současné době se nachází na zamýšleném území vzrostlé stromy, které budou pokáceny v rámci údržby LS Náměšť nad Oslavou. V místě odtoku vodního toku, mezi oborní stěnou a mostní konstrukcí pod ev. č. 392 – 008 a komunikací 392, se nachází pozůstatek sdruženého objektu, s největší pravděpodobností se jedná o zbytek historické zaniklé vodní nádrže, která je situována mezi oborní zdí a komunikací.

Dotčené pozemky zátopou a budoucím hrazením jsou v majetku ČR – s právem hospodaření LČR, s.p.

Popis návrhu a požadavků investora:

PD bude řešit, v zadané lokalitě, vyprojektování optimalizace vodního režimu. Součástí PD bude bezpečnostní přeliv (předpokládán průleh před mostní konstrukcí, respektive před současným objektem) s kapacitou Q100, anebo preferované kapacity Q20 (v případě snížení dimenze přelivu, což je preferováno, bude toto řádně zdůvodněno a písemně projednáno s VD TBD, a. s.). Bezpečnostní přeliv bude předsazen před původní objekt a křídla bezpečnostního přelivu budou zasahovat až k rostlému terénu u silnice z důvodu průsaku vod okolo původní konstrukce. Návodní strana bude okamenována z lomového kamene o minimální hmotnosti 200 kg, a to v celé délce podél silniční komunikace. Předpokládaná zatopená plocha je cca 850 m² o maximální hloubce cca 2 m. Zátopa se bude především nacházet na p.č. 212/7 a 397/10 v k.ú. Otradice. V současné době se na zájmovém území nachází vodní plocha, u které dojde k vyčerpání vody a poté dojde k odstranění sedimentu tak aby bylo dosáhnuto maximální hloubky cca 2 m. Uložení sedimentu se uvažuje na p.č. 209 a 208 v k.ú. Otradice. Průchod vodního toku pod oborní stěnou bude okamenován kamennou dlažbou do betonu tl. min 25 cm. Mezi oborní stěnou a hranou zátopy bude zachován alespoň 2 m manipulační prostor. Účelem této projektové dokumentace je vytvořit distance od vodní hladiny s oborní stěnou a vytvoření mikro biotopu pro rostliny a živočichy vázané na vodní hladinu. V dotčené lokalitě se nachází stulík žlutý, který bude přemístěn dočasně na vhodnou lokalitu a po dokončení prací bude navrácen zpět (podrobné koordinační přesuny a nakládání bude určeno biologickým dozorem).

PD bude rozdělen min. na tyto stavební objekty:

SO 01: práce v zátopě – dojde k odstranění zeminy, dřevin a pařezů. Zátopa bude rozšířena.

SO 02: bezpečnostní přeliv a nátoková křídla – uvažuje se o monolitickém bezpečnostní přelivu, nátoková křídla se uvažují také monolitická.

SO 03: okamenování návodního líce

Dle výsledků rozborů zemin, které nechá vypracovat objednavatel výsledky předá zhotoviteli, bude řešeno nakládání se zeminou. Jako nejvhodnější místo k uložení bude bráno místo s nejnižšími náklady za uložení (dopravní vzdálenost, poplatek za uložení, úprava ploch ...). Zadavatel apeluje na vyrovnanou bilanci zemin. Zhotovitel je povinen písemně dokladovat jednání o místě uložení výkopku. Uložení výkopku doporučujeme přednostně projednat s obcí. V případě uložení výkopků mimo oficiální skládky zajistí zhotovitel sepsání smlouvy o uložení s vlastníkem pozemku. Zhotovitel rovněž zajistí souhlasy vlastníku pozemků s přístupem-příjezdem k místu uložení.

Nebo (což je preferováno)

pracovat v PD s vyrovnanou bilancí zemin a uvažovat o výkopové zemině jako o druhotné surovině tak, aby nesplňovala definici odpady dle zákona o odpadech.

Pozemky jsou v současné době vedeny jako lesní s kódem ochrany PUPFL .

Příjezd k zájmovému území je z asfaltové silnice II. tř. č. 392 ze směru Kralice nad Oslavou– Jinošov u mostní konstrukce pod ev. č. 392 - 008.

Upozorňuje zhotovitele, že je nutné navrhnout nejvhodnější (vzdálenost od zpevněné komunikace, náklady na úpravu apod.) příjezd ke staveništi a navrhnout případné úpravy komunikace. Tyto požadavky budou koncipovány v samostatném stavebním objektu „SO Příjezdová komunikace".

Nová vodní tůň bude sloužit k zadržení vody v krajině, akumulaci a bezpečnému převedení povodňových průtoků a pro plnění funkcí lesa.

V případě realizace betonových konstrukcí bude technická zpráva obsahovat popis ošetřování konstrukcí v časových intervalech.

Majetkoprávní vztahy (vlastnictví dotčených pozemků a staveb):

- stavba se předpokládá na pozemku s právem hospodaření s majetkem státu pro LČR, s.p., v k.ú. Otradice (716618)

- parcela č. 209 – vodní plocha, celková výměra 805 m2
- parcela č. 208 – ostatní plocha, celková výměra 225 m2
- parcela č. 397/10 – ostatní plocha, celková výměra 88 m2
- parcela č. 212/7 – ostatní plocha, celková výměra 1428 m2

Podklady poskytnuté objednatelem: ----------

Předpokládaný náklad na stavbu: *1 735 000* tis. Kč bez DPH

Koncept projektu bude projednán na výrobním výboru svolaném projektantem do 2 měsíců od podepsání SoD.

Případné návrhy změn (vyplývající z výsledků projednávání návrhu technického řešení) objednatelem schváleného konceptu budou zhotovitelem znovu předloženy k projednání do dokumentační komise objednatele.

Projektové dokumentace

budou vyhotoveny ve 3 samostatných paré a ve dvou vyhotoveních v elektronické (digitální) podobě (needitovatelná verze – ve formátu pdf bude opatřená elektronickým autorizačním razítkem dle § 13 odst. 3 písm. b) zákona č. 360/1992 Sb., editovatelná verze bude ve formátech doc, xlsx, dwg adgn).

PD bude dále rozšířena o požadavky investora:

Požadované podklady:

- geodetické práce, *výškopis BPV a polohopis v souřadnicovém systému JTSK*, vyhotovené geodetické podklady pro projektovou činnost budou předány objednateli v elektronické podobě (formáty dxf., dgn.), včetně zřízení a zaměření všech bodů, které byly použity pro účely projektování a mohou být využity při vytyčovacích, kontrolních a dokumentačních činnostech,

- aktuální údaje ČHMÚ (určení profilů – *ke stávající hrázi rybníka s popisem a zákresem do mapy*, n-leté a m-denní vody, dlouhodobý průměrný průtok a srážky),

- jednoduchý přírodovědný průzkum dotčených pozemků jehož výsledkem bude soupis zvláště chráněných rostlin a živočichů nacházejících se na dotčených pozemcích včetně návrhu možných opatření pro odstranění či zmírnění negativních vlivů na zvláště chráněných rostlin a živočichů při realizaci stavby,

- zpracování dokumentace pro povolení stavby a dokumentace pro provádění stavby, zajištění povolení záměru zhotovitelem:

  -předložení dokumentace k povolení stavby pro zajištění jednotného enviromentálního (případně koordinovaného) stanoviska nebo společného rozhodnutí (pouze v elektronické podobě) k odsouhlasení v rámci výrobního výboru,

  -zapracování případných změn vyplývajících z podmínek stanovených v rámci závazných stanovisek,

  -odevzdání 1 vyhotovení PD k odsouhlasení a posouzení shody s požadavky objednatele,

  -odevzdání dokončené PD,

  -zajištění povolení k nakládání s vodami (dle vyhlášky č. 183/2018 Sb., ve znění pozdějších předpisů) a povolení záměru (dle vyhlášky č. 149/2024 Sb., ve znění pozdějších předpisů) zhotovitelem,

  -zapracování případných změn vyplývajících z podmínek stanovených při povolení záměru do prováděcí dokumentace – aktualizace dokončené dokumentace pro provádění stavby.

- posudek o potřebě popřípadě o návrhu podmínek provádění technickobezpečnostního dohledu nad vodním dílem, posudek pro zařazení VD do I. až IV. Kategorie z hlediska TBD,

Části PD - upřesnění požadavků (PD bude obsahovat části členěné na jednotlivé položky dle vyhlášky):

- technická zpráva, doplněná o technické specifikace,

- průvodní zpráva, včetně uvedení seznamu dotčených vlastníků pozemků a staveb, seznam stavbou dotčených pozemků s uvedením jejich záborů (trvalých i dočasných),

- fotodokumentace s odpovídajícím popisem,

- přehledná mapa povodí - základní vodohospodářská mapa 1:50 000 s vyznačením povodí, základní mapa 1:10 000 s vyznačením úseků - objektů apod.),

- hydrotechnické výpočty – vždy bude uveden postup jednotlivých výpočtů se všemi vstupními parametry, nelze akceptovat zjednodušené výpočty, nepřehledné výstupy či pouhé konzumpční křivky.

  - výpočet kapacity bezpečnostního přelivu

- podrobná situace stavby 1:500

- příčné profily včetně okótování jejich hladin 1:250/100

- vzorový příčný profil bezpečnostního přelivu 1:100

- výkresy objektů (např. 1:50),

- prováděcí výkresy podrobností - detailů konstrukcí – zejména kladečské schémata uložení kamene (např. koruny, průtočné otvory), uložení výztuže – armovací výkres, ukotvení kamenných obkladů, spoje dřevěných prvků, spoje drátokamenných konstrukcí, odvodnění, dilatace, pracovní spáry, osazení zábradlí, řešení přechodů konstrukcí, římsy, spárování, napojení odpadního potrubí na vypouštěcí zařízení, poklopy, žebříky, dluže apod., (např. 1:50/25),

- prováděcí výkresy pomocných a dočasných konstrukcí - bednění, pažení, převádění vody, přístupy, ochrana dřevin 1:50/25

- podklady pro vytýčení stavby – vytyčovací schéma, podklady pro vytýčení stavby (v grafické a v elektronické podobě), 1:500,

- zajištění pevných výškových bodů, včetně jejich fotodokumentace a podrobného popisu,

- situace s vlastnickými vztahy – situace (návrh) vložená do aktuálních podkladů vyžádaných u příslušného katastrálního úřadu (podklady katastrálního úřadu budou platné ke dni odevzdání PD), podklady musí být v maximální dostupné kvalitě. V případě, že dojde v průběhu zpracování PD ke změnám v podkladech poskytovaných katastrálním úřadem, musí být na tuto skutečnost objednatel upozorněn a dále bude dohodnut další postup. **Jednotlivé pozemky dle parcelních čísel budou podbarveny jinou barvou, součástí výkresu bude tabulka se sloupci – barevné označení, číslo pozemku, vlastník, druh pozemku, výměra, trvalý zábor, dočasný zábor, ochrana pozemku a další tabulka – legenda, (např. 1:1000),**

- zásady organizace výstavby, včetně situace se zákresem staveniště, zařízení staveniště přístupů, skládek, mezideponií, odvodnění, převádění vody apod.,

- technické charakteristiky, popisy a podmínky provádění stavebních prací, technologické postupy s odkazy na příslušné předpisy a normy,

- podrobná specifikace navrhovaných materiálů a konstrukcí včetně stanovení minimálních kvalitativních požadavků,

- zapracování specifických požadavků vyplývajících z dotačních titulů, - např. posouzení bezpečného převedení Q100 – výpočet zabezpečení vodního díla při průchodu kontrolní povodňové vlny PV 100) včetně grafické přílohy – při dotační programu DVT atd.,

- seznam pobřežníků, výpisy dotčených parcel a jejich vlastníků (případně i jejich uživatelů) s uvedením záborů pozemků a způsobu dotčení (využití) – dočasný i trvalý zábor,

- výkaz výměr (u jednotlivých položek bude vždy uveden způsob a postup výpočtu a jejich popis) s odkazujícím popisem na příslušnou grafickou nebo textovou část projektové dokumentace, ve které bude možné daný výpočet jednoznačně ověřit,

- soupis stavebních prací, dodávek a služeb s výkazem výměr (slepý rozpočet), včetně položek vedlejších a ostatních nákladů investora vyplývajících ze zpracování projektové dokumentace a požadavků objednatele, soupis prací bude vypracován v cenové soustavě ÚRS (cenová úroveň platná ke dni řádně dokončeného díla objednateli), elektronická podoba soupisu prací bude splňovat požadavky pro zadávání veřejné zakázky, elektronická podoba soupisu bude zpracována v otevřeném formátu XLSX,

- dílčí a souhrnné rozpočty (kontrolní rozpočet), budou obsaženy v paré č. 1 a 2 projektové dokumentace, budou vypracovány v **cenové soustavě ÚRS** a v cenové úrovni platné k termínu odevzdání prací, bude-li zhotovitel v prodlení s řádným dokončením díla a jeho předáním objednateli, předá objednateli řádně dokončené dílo v podobě s položkovým rozpočtem vypracovaným v cenové soustavě ÚRS platné ke dni předání řádně dokončeného díla objednateli

- v případě potřeby použití položek neobsažených v cenové soustavě ÚRS (tzv. „R" položek) bude předložena a objednatelem odsouhlasena individuální kalkulace a rozbor takovýchto položek,

- plán bezpečnosti a ochrany zdraví při práci na staveništi vypracovaný koordinátorem BOZP. Plán BOZP musí splňovat jak všeobecné zásady, tak i specifické – vyplývající z projekčního návrhu a technologie výstavby

Požadovaný obsah dokladové části:

- zápisy z výrobních výborů (vypracované zhotovitelem, odsouhlasené objednatelem),

- aktuální údaje ČHMÚ,

- vyjádření správců a vlastníků inženýrských sítí,

- předběžnou informaci o podmínkách využívání území a změn jeho využití, zejména na základě územně plánovacích podkladů a územně plánovací dokumentace,

- sdělení - písemná informace orgánu JES k uvažovanému záměru (výsledek předběžné konzultace),

- vyjádření a souhlasy orgánů a organizací a dotčených fyzických a právnických osob (souhlasy vlastníků budou vyznačeny na samostatném situačním výkresu – dle § 187 zákona č. 283/2021 Sb., ve znění pozdějších předpisů);

- stanovisko správce povodí,

- stanovisko obce (zastupitelstva obce),

- jednotné enviromentální stanovisko (dále jen JES) podle zákona č. 148/2023 Sb. a § 83 odst. 8 zákona č. 114/1992 Sb., ve znění pozdějších předpisů nebo koordinované závazné stanovisko zahrnující JES (dle § 176 zákona č. 283/2021 Sb., ve znění pozdějších předpisů),společné rozhodnutí (podle § 83 odst. 4 a 9 zákona č. 114/1992 Sb., ve znění pozdějších předpisů) pro záměry vyžadující JES ve zvláště chráněných územích, v evropsky významných lokalitách a v ptačích oblastech),

- vyjádření vlastníků veřejné dopravní nebo technické infrastruktury uvedených v digitální technické mapě (dle § 180 zákona č. 283/2021 Sb., ve znění pozdějších předpisů),

- stanovisko příslušného krajského úřadu k problematice nakládání a využívání odpadů,
- povolení ke kácení dřevin rostoucích mimo les, dřeviny určené ke kácení budou v terénu vyznačeny a zakresleny do samostatné situace s uvedením jejich tabulkového výčtu dle náležitostí žádosti o povolení ke kácení (dle vyhlášky č. 189/2013 Sb., ve znění pozdějších předpisů), poznámka: u dřevin v cizím vlastnictví musí být k žádosti o povolení zajištěn souhlas vlastníka (užívání pozemků správcem = uživatelský vztah) (může být součástí JES),
- souhlas OLH s těžbou v lese, stanovisko orgánu státní správy lesů dle § 33 zákona č. 289/1995 Sb., ve znění pozdějších předpisů,
- vyjádření vlastníků lesů do 30 m, vyjádření OLH, souhlas se stavbou dle ustanovení § 14 lesního zákona (č. 289/1995 Sb., ve znění pozdějších předpisů) (může být součástí JES),
- souhlas k odnětí půdy ze ZPF (dle § 9 zákona č. 334/1992 Sb., ve znění pozdějších předpisů), včetně zajištění stanovených podkladů (může být součástí JES),
- odnětí (případně omezení) pozemků z PUPFL (dle § 16 zákona č. 289/1995 Sb., ve znění pozdějších předpisů), včetně zajištění stanovených podkladů (dle vyhlášky č. 77/1996 Sb., ve znění pozdějších předpisů), (může být součástí JES),
- souhlas orgánu státní správy lesů s dělením pozemků dle § 12 zákona č. 289/1995 Sb., ve znění pozdějších předpisů (může být součástí JES),
- souhlas orgánu ochrany ZPF s použitím sedimentů na pozemcích náležejících do ZPF (dle ustanovení § 3 zákona č. 334/1992 Sb. a § 9 zákona č. 156/1998 Sb., ve znění pozdějších předpisů),
- vyjádření Českého/Moravského rybářského svazu,
- vyjádření uživatele rybářského revíru,
- stanovisko orgánu dopravy na pozemních komunikacích (může být součástí koordinovaného závazného stanoviska),včetně podkladů pro povolení zvláštního užívání komunikací (souhlas vlastníka komunikace, orgánu policie ČR, návrh dopravního značení apod.),
- stanovisko orgánu památkové péče (může být součástí koordinovaného závazného stanoviska),
- doklad o prokazatelném oznámení Archeologickému ústavu Akademie věd ČR (*při provádění prací na území s archeologickými nálezy*),
- stanovisko Agentury ochrany přírody a krajiny České republiky *(např. v případě dotčení zájmů AOPK, financování OPŽP)*,
- stanovisko příslušné správy chráněné krajinné oblasti,
- závazné stanovisko orgánu ochrany přírody k zásahu do VKP podle ustanovení § 4 odst. 2. zákona č. 114/1992 Sb., ve znění pozdějších předpisů (může být součástí JES),
- souhlas k některým činnostem ve zvláště chráněných územích podle ustanovení § 44 zákona č. 114/1992 Sb., ve znění pozdějších předpisů (může být součástí společného rozhodnutí),

- výjimka ze zákazů zvláště chráněných druhů rostlin a živočichů podle ustanovení § 56 zákona č. 114/1992 Sb., ve znění pozdějších předpisů (může být součástí JES) (*v případě potřeby takovéto výjimky – nutné prověření*),

- závazné stanovisko vodoprávního úřadu podle ustanovení § 104 odst. 3 zákona č. 254/2001 Sb., ve znění pozdějších předpisů (může být součástí JES),

- závazné stanovisko ORP podle ustanovení § 146 zákona č. 541/2020 Sb., ve znění pozdějších předpisů (může být součástí JES),

- vypracování souhrnu podmínek stanovených pro, povolení a provádění stavby, včetně uvedení způsobu jejich vypořádání,

Ostatní požadavky:

- štítek na deskách projektu bude kromě ostatních údajů obsahovat ČHP dotčeného toku, IDVT a ř. km stavby (dle CEVT),

- součástí PD (v části Zásady organizace výstavby) bude posouzení plnění povinností zadavatele stavby podle zákona č. 309/2006 Sb., v účinném znění, zda je stavbu možné realizovat 1 zhotovitelem (např. jedná se o jednoduchou stavbu s nízkou náročností na koordinaci, neobsahující žádná technologická zařízení apod.) a zda bude stavba svým rozsahem podléhat povinnosti doručení oznámení o zahájení prací oblastnímu inspektorátu práce (celkový plánovaný objem prací a činností během realizace díla přesáhne 500 pracovních dnů v přepočtu na jednu fyzickou osobu) – tedy zda je nutné určit koordinátora bezpečnosti a ochrany zdraví při práci ve fázi přípravy díla,

- způsob použití, využití a odstranění sedimentů a výkopků v souladu se zákonem č. 541/2020 Sb. o odpadech (dále jen "zákon o odpadech"), případně způsob nakládání s odpady (vybouraný materiál, sediment, pařezy, přebytečná a jinak nevyužitelná zemina apod.) - bude vyřešeno v rámci PD, a to včetně zajištění splnění všech legislativních podmínek s tím spjatých (zákon o odpadech, včetně prováděcích vyhlášek – zejména vyhláška č. 273/2001 Sb. o podrobnostech nakládání s odpady, zákon č. 156/1998 Sb.,o hnojivech, ve znění pozdějších předpisů, zákon č. 334/1992 Sb., o ochraně zemědělského půdního fondu, ve znění pozdějších předpisů, vyhláška č. 257/2009 Sb., o používání sedimentů na zemědělské půdě a další obecně závazné právní předpisy, ve znění pozdějších předpisů) a další obecně závazné právní předpisy, v účinných zněních) – ve spolupráci (součinnosti) s investorem bude preferováno - vybráno ekonomicky a ekologicky nejvhodnější řešení. Návrh využití či uložení odpadu zhotovitel projedná s vlastníky a nájemci dotčených pozemků (včetně přístupů apod.), zajistí jejich vyjádření (souhlasy) včetně podmínek uzavření smlouvy pro takové využití (uložení); výsledky tohoto projednání sdělí objednateli a zároveň mu předá vyjádření s návrhem smlouvy, předem objednatelem odsouhlaseným, podepsaným vlastníkem (případně i nájemcem),

- součástí PD bude návrh plánu kontrolních prohlídek stavby ve vazbě na podstatné fáze provádění stavby – plán kontrolních prohlídek stavby,

- projekt bude členěn na stavební objekty dle požadavku investora a podle charakteru finančních prostředků (provozní – investiční), všechny stavební objekty budou zatříděny do druhu a oboru stavebnictví dle klasifikace stavebních objektů,

- zhotovitel projedná návrh technického řešení stavby na **výrobních výborech (VV)**, které svolá v průběhu zpracování projektové dokumentace za účasti objednatele a dalších zúčastněných stran dotčených stavbou (minimálně **dvou výrobních výborů** - první po zaměření a návrhu, kdy řešení bude předloženo na místě stavby, VV budou ve vazbě na jednotlivé fáze zpracování - projednávání PD), zhotovitelem vypracované zápisy

z výrobních výborů budou součástí dokladové části projektové dokumentace, návrh technického řešení předkládaný dotčeným osobám bude předem projednán s objednatelem, (výběr staveniště – výrobní výbor pro projednání návrhu tužkového řešení – výrobní výbor s orgány státní správy a se samosprávou - dokumentační komise),

- pro účely konání výrobních výborů předloží zhotovitel objednateli potřebné podklady v elektronické podobě minimálně 3 dny před konáním výrobního výboru,
- zhotovitel předloží objednateli pro účely dokumentační komise, konané před odevzdáním díla, jedno paré projektové dokumentace v tištěné podobě a 1 x její elektronickou podobu, a to nejpozději 1 měsíc před termínem odevzdání PD. Objednatel si vyhrazuje po odevzdání PD pro projednání v DK 17 dnů na předběžné posouzení PD a svolání DK a následně před převzetím a odevzdáním díla 7 dnů na závěrečné posouzení PD,
- originály všech dokladů budou součástí paré č. 1 projektové dokumentace, vydaná rozhodnutí budou mít vyznačeno „nabytí právní moci,
- zhotovitel souhlasí s rozmnožováním díla pro potřeby zajištění přípravy stavby a pro zadání a realizaci stavby, zhotoviteli bude zapůjčena stávající dokumentace stavby a doklady související se stavbou,
- součástí zadání je i provádění autorského dozoru, který bude prováděn formou kontrolní činnosti projektanta na stavbě – účasti autorizované osoby na stavbě dle potřeb objednatele (zpravidla při kontrolních dnech, kontrolních prohlídkách stavby, při předání a převzetí zhotovené stavby apod.), v rámci výkonu autorského dozoru bude zhotovitel kontrolovat soulad prováděné stavby s jím zhotovenou ověřenou (schválenou) projektovou dokumentací, se stavebním povolením (územním rozhodnutím), jakož i s dalšími právními akty a vyjádřeními, které jsou pro realizaci stavby závazné, předpokládaný rozsah autorského dozoru na stavbě ve dnech (dle zadávací dokumentace 5x) zadavatel stanovil pouze pro účely hodnocení nabídkové ceny, přičemž skutečný rozsah prací bude závislý na jeho konkrétních potřebách.

Objednatel:

Dne: [redacted]

Zhotovitel:

Dne:

Přílohy:

1) Situace

2) Situace budoucího staveniště (s uvedením ř. km dle CEVT)

3) Soubor fotek z dané lokality

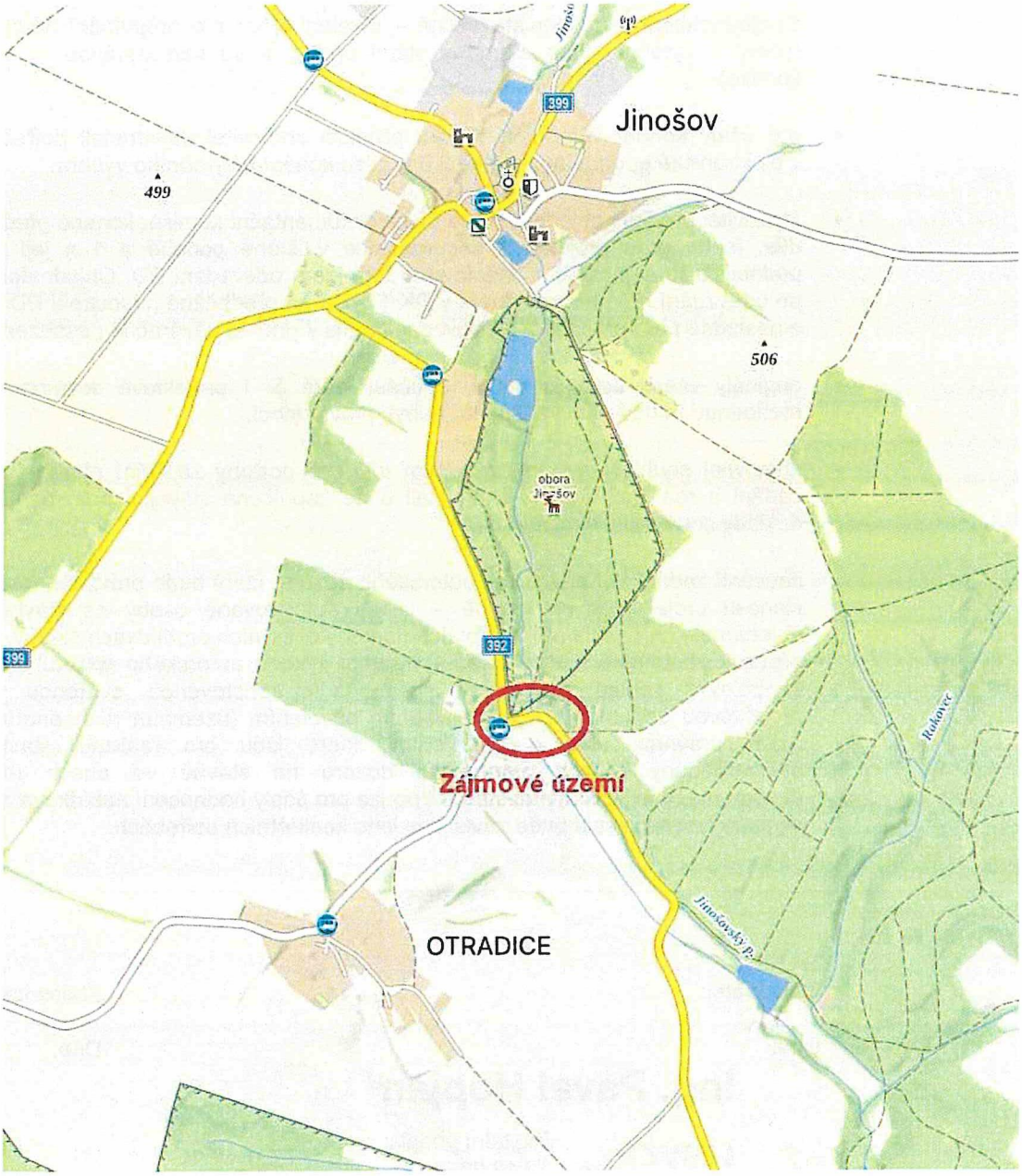

1. Situace mapy.cz

2. Sdružený objekt

3. Zátopa



4. Zátopa



5. Zátopa

KRYCÍ LIST NABÍDKY (projektové práce)

Název akce:	Optimalizace vodního režimu Jinošovská obora
Název firmy nebo jméno podnikatele:	Acuático s.r.o.
IČ:	9952951
Sídlo nebo místo podnikání:	Studemec 75,67502 Studenec
Adresa pro doručování:	
Oprávněný zástupce:	[redacted]
Telefon:	[redacted] FAX:
E-mail:	[redacted]

Fáze projektových prací	Cena bez DPH Kč	DPH %	Cena včetně DPH Kč
Projektová dokumentace pro provádění stavby (včetně inženýrské činnosti)	160500	21	194205
CELKEM	160500	21	194205
Autorský dozor -celkový počet účastí na stavbě dle zadávacího listu PD (5 návštěvy) x cena jedné účasti	5000	21	6050
NABÍDKOVÁ CENA CELKEM	165500	21	200255

V(e):Studenci

Dne: 27.01.2025

Zpracoval:

Šilhan

(razítko, podpis) [redacted]

[redacted]

PODKLAD PRO ZPRACOVÁNÍ NABÍDKOVÉ CENY DLE KALKULACE
(náklady na projektové práce a AD dle uvedených podmínek)

NÁZEV AKCE: Optimalizace vodního režimu Jinošovské obory

č.	výkonová fáze	ostatní stavby	Cena bez DPH(Kč)
		PČ a IČ	
1.	**Zabezpečení vstupních podkladů(VSP)**		
	zabezpečení výběru staveniště, obstarání vstupních údajů pro lokalizaci stavby, údaje ČHMÚ		10000
	objasnění základních cílů s odběratelem - geodetické zaměření		20000
	zpracování jednoduchého biologického průzkumu		15000
	posudek TBD		5500
	zajištění dokladové části		10000
	1.Fáze celkem		60500
2.	**Zabezpečení projektové přípravy pro společné stavební povolení + IČ**		
	Dokumentace pro povolení stavby (dle přílohy č. 2 vyhlášky č. 131/2024 Sb. ve znění pozdějších předpisů)		40000
	projednání dokumentace s dotčenými orgány a organizacemi v průběhu a závěru prací (inženýrská činnost)		10000
	zpracování plánu BOZP		20000
	2.Fáze celkem		70000
3.	**Dopracování projektu pro provádění stavby (DPS) a (IČ)**		
	Dokumentace pro provádění stavby (dle přílohy č. 8 vyhlášky č. 131/2024 Sb. ve znění pozdějších předpisů).,v platném znění včetně specifikace strojů a zařízení popis prací s výkazem výměr a kontrolní rozpočet		30000
	3.Fáze celkem		30000
	NABÍDKOVÁ CENA CELKEM FÁZÍ 1,2,3		160500
4.	**Práce spojené s prováděním stavby (AD) a (IČ PS)**		
	výkon občasného autorského dozoru dle požadavku objednatele 5 x účast na stavbě		5000
	4.Fáze celkem		5000

Ve: Studenci [redacted] Dne: 27.01.2025

Zpracova[redacted]