

# Pozemkový fond České republiky

Sídlo: Praha 3, Husinecká 1024/11a, PSČ: 130 00,

Zastoupený Ing. Jiřím Fišerem, vedoucím oddělení pracoviště Česká Lípa, adresa: Dubická 970, 470 01 Česká Lípa

IČ: 457 97 072, DIČ: CZ45797072,

zapsán v obchodním rejstříku vedeném Městským soudem v Praze, odd.A, vložka 6664,

Bankovní spojení: GECB Česká Lípa, č.ú.čtu: 259106-824/0600

(dále jen "fond")

- na straně jedné -

a

obchodní firma:

**RESPO-D s.r.o.**

sídlo:

**Skalka u Doks 35, 472 01 Doksy**

IČO:

**48593915**

DIČ:


**CZ 48593915**

Zapsána v obchodním rejstříku vedeném u Krajského soudu v Ústí nad Labem oddíl C, vložka 9949 osoba oprávněná jednat za právnickou osobu : Milan Drobny – jednatel společnosti

(dále jen "nájemce")

- na straně druhé -

uzavírají tento



## dodatek č. 3 k nájemní smlouvě č.90N10/39

čl.I

Smluvní strany uzavřely dne 1.10.2010 nájemní smlouvu číslo 90N10/39.( dále jen"smlouva")

čl. II.

*Nájemní smlouva se upravuje na základě nového GP a vydání HMO a Církve následovně : \*nové výměry v KN*

obec	kat.území	druh.evid.	parcela.původ.	výměra	druh pozemku
Jestřebí u Č.L.	Pavlovice u Jestřebí	KN	611/1 - z ní ↓	123 534 m2	Orná půda
-,-	-,-	KN	611/13 - vydaný HMO	*354 m2	Orná půda
-,-	-,-	KN	611/1 v nájmu	*120 634m2 - část 90 262m2	Orná půda
-,-	-,-	KN	611/12 v nájmu	*2 546 m2	Orná půda
-,-	-,-	KN	616/1- z ní ↓	398 226m2	Orná půda
-,-	-,-	KN	616/9 - vydaný HMO	*1 181m2	Orná půda
-,-	-,-	KN	616/1 v nájmu	*367 835m2	Orná půda
-,-	-,-	KN	616/8 v nájmu	*29 210m2	Orná půda
-,-	-,-	KN	721/1- z ní ↓	19 253	Orná půda
-,-	-,-	KN	721/4 - vydaný HMO	*625m2	Orná půda
-,-	-,-	KN	721/1 v nájmu	*18 628m2	Orná půda
-,-	-,-	KN	730/1- z ní ↓	395 215m2	Orná půda
-,-	-,-	KN	730/6 - vydaný HMO	*1 058m2	Orná půda
-,-	-,-	KN	730/7 - vydaný HMO	*815m2	Orná půda
-,-	-,-	KN	730/1 v nájmu	*314 395m2 - část 280 424m2	Orná půda
-,-	-,-	KN	730/5 v nájmu	*78 947m2	Orná půda
-,-	-,-	KN	731/1- z ní ↓	124 563m2	Orná půda
-,-	-,-	KN	731/4 - vydaný HMO	*1 020m2	Orná půda
-,-	-,-	KN	731/1 v nájmu	*123 543m2	Orná půda
-,-	-,-	KN	748/1 - z ní ↓	178 855m2	Orná půda
-,-	-,-	KN	748/5 - vydaný HMO	*6 827m2	Orná půda
-,-	-,-	KN	748/1 v nájmu	*162 360m2 - část 80 825m2	Orná půda
-,-	-,-	KN	748/4 v nájmu	*9 090m2	Orná půda
-,-	-,-	KN	748/2 - z ní ↓	76 874m2	Orná půda
-,-	-,-	KN	748/7 - vydaná církev	*41 924m2	Orná půda
-,-	-,-	KN	748/2 v nájmu	*34 950m2	Orná půda
-,-	-,-	KN	750 - z ní ↓	24 315m2	Orná půda
-,-	-,-	KN	750/2 - vydaný HMO	*608m2	Orná půda
-,-	-,-	KN	750/1 v nájmu	*23 707m2 - část 16 167m2	Orná půda
-,-	-,-	KN	829/2 - z ní ↓	63 448m2	Orná půda
-,-	-,-	KN	829/8 - vydaná církev	*26 632m2	Orná půda
-,-	-,-	KN	829/2 v nájmu	*33 403m2	Orná půda
-,-	-,-	KN	829/7 v nájmu	*3 413m2	Orná půda
-,-	-,-	KN	988/1 - z ní ↓	320 849m2	Orná půda

-,-	-,-	KN	988/6 – vydaný HMO	*2 050m2	Orná půda
-,-	-,-	KN	988/1 v nájmu	*167 627m2	Orná půda
-,-	-,-	KN	988/5 v nájmu	*135 925m2	Orná půda
-,-	-,-	KN	988/7 v nájmu	*15 247m2	Orná půda
-,-	-,-	KN	1009/2 - z ní ↓	42 719m2	Orná půda
-,-	-,-	KN	1009/8 – vydaný HMO	*928m2	Orná půda
-,-	-,-	KN	1009/2 v nájmu	*41 791m2	Orná půda
-,-	-,-	KN	1063/1 - z ní ↓	261 455m2	Orná půda
-,-	-,-	KN	1063/7 – vydaný HMO	*2 522m2	Orná půda
-,-	-,-	KN	1063/1 v nájmu	*177 706m2 - část 164 317m2	Orná půda
-,-	-,-	KN	1063/6 v nájmu	*81 227m2	Orná půda

**Dne 5.4.2011** nabyla vlastnické právo k nemovitosti v obci Jestřebí, k.ú. Pavlovice u Jestřebí, druh evidence KN, parcela č. 474/1 třetí osoba paní Jana Syrová na základě kupní smlouvy číslo **1003781139**.

*Částečná neplatnost nájemní smlouvy:*

**Dne 1.7.2000 , resp. od účinnosti zákona 172/1991 (resp. 1.10.2010 – účinnost nájemní smlouvy),** nabyla vlastnické právo k nemovitosti v obci Jestřebí , k.ú.Pavlovice , druh evid. KN, parcely viz tabulka, Obec Jestřebí u Č.L., na základě zákona č. 172/1991 Sb. – **historický majetek obce.**

čl. III.

Na základě nájemní smlouvy je nájemce povinen platit pronajímateli roční nájemné ve výši 453.151,- Kč ( slovy: čtyřistapadesáttřítisícjednostopadesátjedna korun českých).

čl. IV.

Smluvní strany se dohodly na tom, že s ohledem na skutečnosti uvedené v čl. II. tohoto dodatku se mění výše ročního nájemného na částku 442.913,- Kč (slovy: čtyřistačtyřicetdvatisícdevětsettřináct korun českých)

**K 1.10.2011 je nájemce povinen zaplatit částku 444.387,-Kč (slovy: čtyřistačtyřicetčtyřítisícčtristaosmdesátsedm korun českých)**

Tato částka se skládá z ročního nájemného u pozemků, které nebyly předmětem převodu a alikvotní částí ročního nájemného u pozemku, které byly předmětem převodu. Alikvotní část je vypočítána za období od předchozího data splatnosti do rozhodného data :

Nájemné u pozemků, které nebyly předmětem převodu: 442.913,-Kč (slovy: čtyřistačtyřicetdvatisícdevětsettřináct korun českých)

Alikvotní částí ročního nájemného u pozemků, které byly předmětem převodu: 1.474,-Kč (slovy: jedentisícčtyřístadesátčtyři korun českých).

**K 1.10.2011 je nájemce povinen zaplatit částku 444.387,-Kč (slovy: čtyřistačtyřicetčtyřítisícčtristaosmdesátsedm korun českých)**

čl. V.

Tento dodatek nabývá platnosti dnem podpisu oběma smluvními stranami.

čl. VI.

Dodatek je vyhotoven ve 4 stejnopisech, z nichž každý má platnost originálu. Jeden stejnopis přebírá nájemce a ostatní jsou určeny pro pronajímatele.

čl. VII.

Smluvní strany po přečtení tohoto dodatku prohlašují, že s jeho obsahem souhlasí, a že je shodným projevem jejich vážné a svobodné vůle a na důkaz toho připojují své podpisy.

V České Lípě dne, 23.5.2011

Pozemkový fond ČR  
Odloučené pracoviště Česká Lípa  
Důl č. 170  
470 01 Česká Lípa

.....  
**Ing. Jiří Fišer**  
Pozemkový fond České republiky  
vedoucí odloučeného pracoviště  
pronajímatel

.....  
**RESPO – D s.r.o.** /  
Milan Drobny – jednatel spol.  
nájemce

Vyřizuje: Pěchová Eliška

## Výpočet dodatku pro nájemní smlouvu č.90N10/39

Datum tisku: 23.5.2011

Spočítáno ke dni: 1.10.2011

Parcela /	Díl	Skup.	Výměra [m2]	Datum přidání	Datum vydání	Počet dní	Nájem [Kč]	
<b>Vydané parcely</b>								
<b>Dubá</b>								
3 096	47	0	2	4 208	1.10.2010	20.11.2010	50	56,43
3 096	48	0	2	44	1.10.2010	20.11.2010	50	0,59
3 096	49	0	2	12 484	1.10.2010	20.11.2010	50	167,42
3 096	50	0	2	577	1.10.2010	20.11.2010	50	7,74
3 096	51	0	2	1 736	1.10.2010	20.11.2010	50	23,28
							<b>19 049</b>	<b>255,46</b>
<b>Chlum u Dubé</b>								
512	0	0	2	26 248	1.10.2010	5.1.2011	96	644,10
515	3	0	2	7 847	1.10.2010	2.12.2010	62	124,36
							<b>34 095</b>	<b>768,46</b>
<b>Jestřebí u České Lípy</b>								
474	1	0	2	15 998	1.10.2010	5.4.2011	186	449,19
513	10	0	2	72	1.10.2010	2.2.2011	124	1,35
							<b>16 070</b>	<b>450,54</b>
<b>Pavlovice u Jestřebí</b>								
611	1	0	2	93 162	1.10.2010	1.10.2010	0	0,00
616	1	0	2	398 226	1.10.2010	1.10.2010	0	0,00
721	1	0	2	19 253	1.10.2010	1.10.2010	0	0,00
730	1	0	2	361 244	1.10.2010	1.10.2010	0	0,00
731	1	0	2	124 563	1.10.2010	1.10.2010	0	0,00
748	1	0	2	97 320	1.10.2010	1.10.2010	0	0,00
748	2	0	2	76 874	1.10.2010	1.10.2010	0	0,00
750	0	0	2	16 775	1.10.2010	1.10.2010	0	0,00
829	2	0	2	63 448	1.10.2010	1.10.2010	0	0,00
988	1	0	2	320 849	1.10.2010	1.10.2010	0	0,00
1 009	2	0	2	42 719	1.10.2010	1.10.2010	0	0,00
1 063	1	0	2	248 066	1.10.2010	1.10.2010	0	0,00
							<b>1 862 499</b>	<b>0,00</b>
							<b>1 931 713</b>	<b>1 474,46</b>
<b>Stávající parcely</b>								
<b>Drchlava</b>								
164	1	0	2	168 773	1.10.2010		365	17 181,09
164	24	0	2	978	1.10.2010		365	99,56
213	1	0	2	175 766	1.10.2010		365	17 892,98
213	6	0	2	36 273	1.10.2010		365	3 692,59
250	3	0	2	31 883	1.10.2010		365	3 245,68
319	1	0	2	79 900	1.10.2010		365	8 133,82
							<b>493 573</b>	<b>50 245,72</b>
<b>Dubá</b>								
378	1	0	2	27 772	1.10.2010		365	2 718,87
443	1	0	2	102 553	1.10.2010		365	10 039,93
443	6	0	2	1 572	1.10.2010		365	153,89
443	20	0	2	63 546	1.10.2010		365	6 221,15
472	1	0	2	12 989	1.10.2010		365	1 271,62
472	12	0	2	4 871	1.10.2010		365	476,87

## Výpočet dodatku pro nájemní smlouvu č90N10/39

Datum tisku: 23.5.2011

Spočítáno ke dni: 1.10.2011

Parcela /	Díl	Skup.	Výměra [m2]	Datum přidání	Datum vydání	Počet dní	Nájem [Kč]
<b>Stávající parcely</b>							
<b>Dubá</b>							
473	1	0	2	55 247	1.10.2010	365	5 408,68
480	0	0	2	60 390	1.10.2010	365	5 912,18
484	5	0	2	8 528	1.10.2010	365	834,89
491	2	0	2	3 935	1.10.2010	365	385,23
519	1	0	2	1 068 527	1.10.2010	365	104 608,79
519	5	0	2	17 624	1.10.2010	365	1 725,38
519	6	0	2	9 434	1.10.2010	365	923,58
2 958	2	0	2	52	1.10.2010	365	5,09
							<b>140 686,15</b>
				<b>1 437 040</b>			
<b>Chlum u Dubé</b>							
<del>515</del>	<del>1</del>	<del>0</del>	<del>2</del>	<del>47 207</del>	1.10.2010	365	4 404,41
557	1	0	2	31 311	1.10.2010	365	2 921,31
<del>678</del>	<del>1</del>	<del>0</del>	<del>2</del>	<del>201 984</del>	1.10.2010	365	18 845,10
843	1	0	2	56 142	1.10.2010	365	5 238,05
843	4	0	2	69 349	1.10.2010	365	6 470,26
							<b>37 879,13</b>
				<b>405 993</b>			
<b>Jestřebí u České Lípy</b>							
438	1	0	2	23 231	1.10.2010	365	1 280,02
463	1	0	2	32 597	1.10.2010	365	1 796,09
463	11	0	2	510	1.10.2010	365	28,10
463	12	0	2	56 401	1.10.2010	365	3 107,69
469	1	0	2	149 275	1.10.2010	365	8 225,05
481	1	0	2	11 593	1.10.2010	365	638,77
486	4	0	2	602	1.10.2010	365	33,17
508	1	0	2	34 982	1.10.2010	365	1 927,50
508	6	0	2	1 380	1.10.2010	365	76,03
513	1	0	2	72 090	1.10.2010	365	3 972,15
513	16	0	2	3 811	1.10.2010	365	209,98
513	17	0	2	2 820	1.10.2010	365	155,38
740	1	0	2	6 206	1.10.2010	365	341,95
							<b>21 791,88</b>
				<b>395 498</b>			
<b>Pavlovice u Jestřebí</b>							
431	1	0	2	14 798	1.10.2010	365	1 589,30
611	1		2	90 262	1.10.2010	365	9 694,14
611	12		2	2 546	1.10.2010	365	273,44
616	1		2	367 835	1.10.2010	365	39 505,47
616	8		2	29 210	1.10.2010	365	3 137,15
721	1		2	18 628	1.10.2010	365	2 000,65
730	1		2	280 424	1.10.2010	365	30 117,54
730	5		2	78 947	1.10.2010	365	8 478,91
731	1		2	123 543	1.10.2010	365	13 268,52
748	1		2	80 825	1.10.2010	365	8 680,61
748	2		2	34 950	1.10.2010	365	3 753,63
748	4		2	9 090	1.10.2010	365	976,27
750	1		2	16 167	1.10.2010	365	1 736,34
829	2		2	33 403	1.10.2010	365	3 587,48
829	4	0	2	420	1.10.2010	365	45,10
829	7		2	3 413	1.10.2010	365	366,56

## Výpočet dodatku pro nájemní smlouvu č.90N10/39

Datum tisku: 23.5.2011

Spočítáno ke dni: 1.10.2011

Parcela / Díl Skup.	Výměra [m2]	Datum přidání	Datum vydání	Počet dní	Nájem [Kč]
<b>Stávající parcely</b>					
<b>Pavlovice u Jestřebí</b>					
988 1 2	167 627	1.10.2010		365	18 003,14
988 5 2	135 925	1.10.2010		365	14 598,35
988 7 2	15 247	1.10.2010		365	1 637,53
1 009 2 2	41 791	1.10.2010		365	4 488,35
1 063 1 2	164 317	1.10.2010		365	17 647,65
1 063 6 2	81 227	1.10.2010		365	8 723,78
	<b>1 790 595</b>				<b>192 309,91</b>
	<b>4 522 699</b>				<b>442 912,79</b>
<b>CELKEM:</b>	<b>6 454 412</b>				<b>444 387 Kč</b>

**Příloha k nájemní smlouvě č. 90N10/39**

RESPO - D, s.r.o

Variabilní symbol: 9011039

Uzavřeno: 1.10.2010

Roční nájem:

Skalka u Doks 35

Datum tisku: 23.5.2011

Účinná od: 1.10.2010

643 827 Kč

Doksy

Katastr	Parcela	/	Díl	Skup.	Kultura	Číslo LV	Cena za ha [Kč]	Výměra [m2]	%	Nájem [Kč]
---------	---------	---	-----	-------	---------	----------	-----------------	-------------	---	------------

**Drchlava**

	164	1	0	2	2	10 002	101 800	168 773	1,0	17 181,09
z 164/1	164	24	0	2	2	10 002	101 800	978	1,0	99,56
	213	1	0	2	2	10 002	101 800	175 766	1,0	17 892,98
	213	6	0	2	2	10 002	101 800	36 273	1,0	3 692,59
	250	3	0	2	7	10 002	101 800	31 883	1,0	3 245,68
	319	1	0	2	2	10 002	101 800	79 900	1,0	8 133,82
								<b>493 573</b>		<b>50 245,72</b>

**Dubá**

	378	1	0	2	2	10 002	97 900	27 772	1,0	2 718,87
	443	1	0	2	2	10 002	97 900	102 553	1,0	10 039,93
	443	6	0	2	7	10 002	97 900	1 572	1,0	153,89
z 443/1	443	20	0	2	2	10 002	97 900	63 546	1,0	6 221,15
	472	1	0	2	2	10 002	97 900	12 989	1,0	1 271,62
	472	12	0	2	2	10 002	97 900	4 871	1,0	476,87
z 473/1	473	1	0	2	2	10 002	97 900	55 247	1,0	5 408,68
	480	0	0	2	2	10 002	97 900	60 390	1,0	5 912,18
nově od 1.10.2010	484	5	0	2	14	10 002	97 900	8 528	1,0	834,89
	491	2	0	2	2	10 002	97 900	3 935	1,0	385,23
část Porsch 172/03	519	1	0	2	2	10 002	97 900	1 068 527	1,0	104 608,79
	519	5	0	2	2	10 002	97 900	17 624	1,0	1 725,38
	519	6	0	2	2	10 002	97 900	9 434	1,0	923,58
	2 958	2	0	2	7	10 002	97 900	52	1,0	5,09
								<b>1 437 040</b>		<b>140 686,15</b>

**Chlum u Dubé**

část R	515	1	0	2	2	0	93 300	47 207	1,0	4 404,41
část R	557	1	0	2	2	0	93 300	31 311	1,0	2 921,31
část R	678	1	0	2	2	0	93 300	201 984	1,0	18 845,10
část Sixta 70N093	843	1	0	2	2	0	93 300	56 142	1,0	5 238,05
část	843	4	0	2	2	0	93 300	69 349	1,0	6 470,26
								<b>405 993</b>		<b>37 879,13</b>

**Jestřebí u České Lípy**

	438	1	0	2	7	10 002	55 100	23 231	1,0	1 280,02
	463	1	0	2	2	10 002	55 100	32 597	1,0	1 796,09
nově od 1.1.09	463	11	0	2	2	10 002	55 100	510	1,0	28,10
nově od 1.1.09	463	12	0	2	2	10 002	55 100	56 401	1,0	3 107,69
	469	1	0	2	2	10 002	55 100	149 275	1,0	8 225,05
	481	1	0	2	2	10 002	55 100	11 593	1,0	638,77
	486	4	0	2	2	10 002	55 100	602	1,0	33,17
	508	1	0	2	2	10 002	55 100	34 982	1,0	1 927,50
	508	6	0	2	2	10 002	55 100	1 380	1,0	76,03
	513	1	0	2	2	10 002	55 100	72 090	1,0	3 972,15
z 513/1	513	16	0	2	2	10 002	55 100	3 811	1,0	209,98
z 513/1	513	17	0	2	2	10 002	55 100	2 820	1,0	155,38

**Příloha k nájemní smlouvě č. 90N10/39**

RESPO - D, s.r.o

Variabilní symbol: 9011039

Uzavřeno: 1.10.2010

Roční nájem:

Skalka u Doks 35

Datum tisku: 23.5.2011

Účinná od: 1.10.2010

643 827 Kč

Doksy

Katastr	Parcela	/	Díl	Skup.	Kultura	Číslo LV	Cena za ha [Kč]	Výměra [m2]	%	Nájem [Kč]
nově od 1.1.09	740	1	0	2	14	10 002	55 100	6 206	1,0	341,95
								<b>395 498</b>		<b>21 791,88</b>

**Pavlovice u Jestřebí**

část R	431	1	0	2	2	0	107 400	14 798	1,0	1 589,30
část	611	1	0	2	2	0	107 400	90 262	1,0	9 694,14
nový GP	611	12	0	2	2	10 002	107 400	2 546	1,0	273,44
nový GP	616	1	0	2	2	10 002	107 400	367 835	1,0	39 505,48
nový GP	616	8	0	2	2	10 002	107 400	29 210	1,0	3 137,15
nový GP	721	1	0	2	7	10 002	107 400	18 628	1,0	2 000,65
část	730	1	0	2	2	0	107 400	280 424	1,0	30 117,54
nový GP	730	5	0	2	2	10 002	107 400	78 947	1,0	8 478,91
nový GP	731	1	0	2	2	10 002	107 400	123 543	1,0	13 268,52
část	748	1	0	2	2	0	107 400	80 825	1,0	8 680,61
nový GP	748	2	0	2	2	10 002	107 400	34 950	1,0	3 753,63
nový GP	748	4	0	2	2	10 002	107 400	9 090	1,0	976,27
část	750	1	0	2	7	0	107 400	16 167	1,0	1 736,34
nový GP	829	2	0	2	7	10 002	107 400	33 403	1,0	3 587,48
nově od 4/08	829	4	0	2	7	10 002	107 400	420	1,0	45,10
nový GP	829	7	0	2	7	10 002	107 400	3 413	1,0	366,56
nový GP	988	1	0	2	2	10 002	107 400	167 627	1,0	18 003,14
nový GP	988	5	0	2	2	10 002	107 400	135 925	1,0	14 598,35
nový GP	988	7	0	2	2	10 002	107 400	15 247	1,0	1 637,53
nový GP	1 009	2	0	2	2	10 002	107 400	41 791	1,0	4 488,35
část	1 063	1	0	2	2	0	107 400	164 317	1,0	17 647,65
nový GP	1 063	6	0	2	2	10 002	107 400	81 227	1,0	8 723,78
								<b>1 790 595</b>		<b>192 309,92</b>

**CELKEM:****4 522 699****442 913 Kč**

# VÝKAZ DOSAVADNÍHO A NOVÉHO STAVU ÚDAJŮ KATASTRU NEMOVITOSTÍ

Dosavadní stav				Nový stav																	
Označení pozemku parc. číslem	Výměra parcely		Druh pozemku Způsob využití	Označení pozemku parc. číslem	Výměra parcely		Druh pozemku Způsob využití	Typ stavby Způsob využití	Způsob určení výměry	Porovnání se stavem evidence právních vztahů											
	ha	m <sup>2</sup>			ha	m <sup>2</sup>				Díl přechází z pozemku označeného v katastru nemovitostí	dřívejší poz. evidenci	Číslo listu vlastnictví	Výměra dílu		Označení dílu						
											ha	m <sup>2</sup>									
611/1 <i>90N10</i>	12	35	34	orná půda	611/1	12	06	34	orná půda	0											
					611/12		25	46	orná půda	0		574	10002		25	46					
					611/13		3	54	orná půda	0		1456	10002		3	54					
616/1 <i>90N10</i>	39	82	26	orná půda	616/1	36	78	35	orná půda	0											
					616/8	2	92	10	orná půda	0	616/1		10002		2	92	10				
					616/9		11	81	orná půda	0	616/1		10002		11	81					
721/1 <i>90N10</i>	1	92	53	travní p.	721/1	1	86	28	travní p.	0											
					721/4		6	25	travní p.	0	721/1		10002		6	25					
730/1 <i>90N10</i>	39	52	15	orná půda	730/1	31	43	95	orná půda	0											
					730/5	7	89	47	orná půda	0		583	10002		42	87					celá
												595/1	10002		4	89					celá
												595/2	10002		2	31					celá
												596	10002		22	73					celá
												597/1	10002		3	96					celá
												597/2	10002		87	09					celá
												*3) 616	10002	2	86	50					celá
												*3) 617	10002		6	30					celá
												618	10002		15	54					celá
												627	10002		1	26					celá
												628	10002		3	13					celá
												629	10002		88	11					celá
												642	10002		65	16					celá
												643	10002		3	42					celá
												652	10002		58	20					celá
												665	10002		38	43					celá
												687	10002		35	91					celá
												690	10002		20	36					celá
												1467/1	10002		1	73					celá
												1467/3	10002		1	57					celá
															7	89	47				
					730/6		10	58	orná půda	0		díl 3	1470	10002		10	58				
					730/7		8	15	orná půda	0		díl 3	1476	10002		8	15				
731/1 <i>90N10</i>	12	45	63	orná půda	731/1	12	35	43	orná půda	0											
					731/4		10	20	orná půda	0	731/1		10002		10	20					
748/1 <i>90N10</i>	17	88	55	orná půda	748/1	16	23	60	orná půda	0											
					748/4		90	90	orná půda	0		díl 1	772	10002		4	16				o
												773	10002		23	23					celá
												774	10002		22	80					celá
												775	10002		20	03					celá

Lhota u Prahy  
 OP PF DR  
 na



# VÝKAZ DOSAVADNÍHO A NOVÉHO STAVU ÚDAJŮ KATASTRU NEMOVITOSTÍ

Dosavadní stav				Nový stav												
Označení pozemku parc. číslem	Výměra parcely		Druh pozemku Způsob využití	Označení pozemku parc. číslem	Výměra parcely		Druh pozemku Způsob využití	Typ stavby Způsob využití	Způsob určení výměry	Porovnání se stavem evidence právních vztahů						
	ha	m <sup>2</sup>			ha	m <sup>2</sup>				Díl přechází z pozemku označeného v katastru nemovitostí	dřívejší poz. evidenci	Číslo listu vlastnictví	Výměra dílu		Označení dílu	
											ha	m <sup>2</sup>				
												776	10002	20	68	celá
														90	90	
				748/5	68	27	orná půda		0			777	10002	23	70	celá
												778	10002	8	51	celá
												779/1	10002	4	19	celá
												780	10002		31	celá
												díl 2				
												1476	10002	14	55	b
												1477	10002	17	01	celá
														68	27	
				748/6	5	78	orná půda		0			díl 1				
												1470	328	5	78	
750	2	43	15	travní p.	750/1	2	37	07	travní p.							
												EN				
					750/2	6	08	travní p.		0		750	10002	6	08	
772/2	78	74		ostat.pl. ostat.komunikace	772/2	29	95	ostat.pl. ostat.komunikace		0						
					772/4	18	19	ostat.pl. ostat.komunikace		0	772/2	10002	18	19		
					772/5	2	06	ostat.pl. ostat.komunikace		0	772/2	10002	2	06		
					772/6		25	ostat.pl. ostat.komunikace		0	772/2	10002		25		
					772/7		23	ostat.pl. ostat.komunikace		0	772/2	10002		23		
					772/8		10	ostat.pl. ostat.komunikace		0	772/2	10002		10		
					772/9	27	96	ostat.pl. ostat.komunikace		0	772/2	10002	27	96		
817/1	3	11	73	orná půda	817/1	1	52	16	orná půda		0					
					817/4	1	59	57	orná půda		0	817/1	10002	1	59	57
890/3	10	43	68	orná půda	890/3	8	60	45	orná půda		0					
					890/5	1	83	23	orná půda		0	890/3	10002	1	83	23
988/1	32	08	49	orná půda	988/1	16	76	27	orná půda		0					
					988/5	13	59	25	orná půda		0	988/1	10002	13	59	25
					988/6		20	50	orná půda		0	988/1	10002		20	50
					988/7	1	52	47	orná půda		0	988/1	10002	1	52	47
1009/2	4	27	19	orná půda	1009/2	4	17	91	orná půda		0					
					1009/8		9	28	orná půda		0	1009/2	10002		9	28
1473/1		37	17	ostat.pl. ostat.komunikace	1473/1		28	41	ostat.pl. ostat.komunikace		0					
					1473/2		8	60	ostat.pl. ostat.komunikace		0	1473/1	10002		8	60
					1473/3			16	ostat.pl. ostat.komunikace		0	1473/1	10002			16



# VÝKAZ DOSAVADNÍHO A NOVÉHO STAVU ÚDAJŮ KATASTRU NEMOVITOSTÍ



Dosavadní stav				Nový stav										
Označení pozemku parc. číslem	Výměra parcely		Druh pozemku Způsob využití	Označení pozemku parc. číslem	Výměra parcely		Druh pozemku Způsob využití	Typ stavby Způsob využití	Způsob určení výměry	Porovnání se stavem evidence právních vztahů		Výměra dílu		Označení dílu
	ha	m <sup>2</sup>			ha	m <sup>2</sup>				Díl přechází z pozemku označeného v katastru nemovitostí	dřívejší poz. evidenci	Číslo listu vlastnictví	ha	
748/2 <i>40N10</i>	7	68 74	orná půda	748/2	3	49 50	orná půda		0					
				748/7	4	19 24	orná půda		0	748/2	10002	4	19 24	
812/1 <i>*1)</i> <i>34N11</i> <i>Source</i>		50 19 <del>53 24</del>	travní p.	812/1		35 85	travní p.		0					
				812/3		1 46	<i>ostat.pl.</i> jiná plocha		0	812/1	10002		1 46	
				812/4		12 88	travní p.		0	812/1	10002		12 88	
829/2 <i>90N10</i>	6	34 48	travní p.	829/2	3	34 03	travní p.		0					
				829/7		34 13	travní p.		0	829/2	10002		34 13	
				829/8	2	66 32	travní p.		0	829/2	10002	2	66 32	
890/3	10	43 68	orná půda	890/3	7	03 77	orná půda		0					
				890/6	3	39 91	orná půda		0	890/3	10002	3	39 91	
*1)	24	97 09 <del>25 00 14</del>				24 97 09								

Poznámka : \*1) Oprava chybně určené výměry p. č. 812/1 podle § 52 odst. 4 vyhlášky č. 26/2007 Sb. ve znění vyhlášky č. 164/2009 Sb.

*Uvede se jinými GP*

Grafické zpracování v na břežnímu št. na OP PŘEP

Dělit nebo scelovat pozemky lze jen na základě územního rozhodnutí, pokud podmínky pro ně nejsou stanoveny jiným rozhodnutím nebo opatřením.

<h2 style="text-align: center;">GEOMETRICKÝ PLÁN</h2> <p style="text-align: center;">pro rozdělení pozemku</p>	<p>Náležitostmi a přesností odpovídá právním předpisům.</p> <div style="text-align: center;">  </div>	<p>Katastrální úřad, katastrální pracoviště souhlasí s očíslováním parcel.</p> <div style="text-align: center;">  </div>
<p>Vyhotovil: Geodézie On Line, spol. s r. o. Moskevská 13 470 01 Česká Lípa</p> <p>Číslo plánu: 226-2/2011</p> <p>Okres: Česká Lípa</p> <p>Obec: Jestřebí</p> <p>Katastrální území: Pavlovice u Jestřebí</p> <p>Mapový list: VS IV-8-11, VS IV-8-15</p> <p>Kód způsobu určení výměr je určen podle § 77 odst. 2 vyhlášky č. 26/2007 Sb. v platném znění</p> <p>Dosavadním vlastníkům pozemků byla poskytnuta možnost seznámit se v terénu s průběhem navrhovaných nových hranic, které byly označeny předepsaným způsobem:</p> <p><i>hraničními znaky a dočasnou stabilizací</i></p>	<p>Geometrický plán ověřil úředně oprávněný zeměměřický inženýr:</p> <p style="text-align: center;">Ing. Josef Rančák</p> <p>Dne: 10. 3. 2011      číslo: 80/2011</p> <p>Úředně oprávněný zeměměřický inženýr odpovídá za odbornou úroveň geometrického plánu, za dosažení předepsané přesnosti a za správnost a úplnost náležitostí podle právních předpisů.</p>	<p>Souhlas katastrálního úřadu, katastrálního pracoviště potvrdil:</p> <p style="text-align: center;">Zdeněk KREJČÍ</p> <p>Dne: 23. 03. 2011      číslo: 302/2011</p> <p>Jeden vpravo geometrického plánu a předepsané přílohy jsou uloženy u katastrálního úřadu, katastrálního pracoviště.</p>