

Níže uvedeného dne, měsíce a roku uzavřely smluvní strany:



1. Svaz vodovodů a kanalizací Žďársko

se sídlem: **Vodárenská 2, 591 01 Žďár nad Sázavou**

statutární zástupce: **Ing. Radek Zlesák, předseda předsednictva**

IČ: **43383513** DIČ: **CZ43383513**

zapsaný v rejstříku dobrovolných svazků obcí, vedený Krajským úřadem Kraje Vysočina (č. j. 8/93)

jako vlastník stávající stavby **vodovodu a oddílné splaškové kanalizace v m. č. a k. ú.**

Maršovice u Nového Města na Moravě

(dále jen *SVK Žďársko*)

2. Město Nové Město na Moravě

se sídlem: **Vratislavovo nám. 103, 592 31 Nové Město na Moravě**

zastoupeno: **panem Michalem Šmardou, starostou města**

IČ: **00294900**

jako investor stavby **„Chodník a VO podél II/354 v m. č. Maršovice“ -**

k. ú. Maršovice u Nového Města na Moravě

(dále jen *Stavebník*)

3. VODÁRENSKÁ AKCIOVÁ SPOLEČNOST, a.s.

se sídlem: **Soběšická 820/156, 638 01 Brno**

přístupující k dohodě – z titulu provozovatele a správce majetku SVK Žďársko

zastoupena: **Ing. Alešem Kačírkem, ředitelem divize Žďár nad Sázavou,**

VODÁRENSKÉ AKCIOVÉ SPOLEČNOSTI, a. s.

Studentská 1133, 591 21 Žďár nad Sázavou,

IČ: **49455842** DIČ: **CZ49455842**

Společnost je zapsána v OR odd. B, vložka 1181, vedeném Krajským soudem v Brně

(dále jen *VAS*)

v souladu s ust. zákona č. 274/2001 Sb. o vodovodech a kanalizacích pro veřejnou potřebu a o změně některých zákonů, ve znění pozdějších předpisů (dále jen „Zákon o vodovodech a kanalizacích“), a dle ust. § 1746/2 zákona č. 89/2012 Sb. Občanský zákoník, ve znění pozdějších předpisů (dále jen „Občanský zákoník“) tuto

DOHODU

o prostorovém uspořádání staveb

(č. smlouvy DPUS/ 2 /2025 (dále v textu též jen *Dohoda*)).

I.

1. SVK Žďársko je vlastníkem stavby vodního díla **vodovodu a oddílné splaškové kanalizace** (dále v textu uváděno vodní dílo), v místní části a k. ú. Maršovice u Nového Města na Moravě. Stavby vodního díla jsou mj. umístěny i na pozemcích v zájmovém území připravované Stavby **„Chodník a VO podél II/354 v m. č. Maršovice“**. Provozovatelem vodních děl je VAS.
2. Stavebník Město Nové Město na Moravě je zadavatelem projektu a investorem Stavby **„Chodník a VO podél II/354 v m. č. Maršovice“** = uložení podzemního kabelu VO vč. osazení stožárů a odvodňovacích prvků. Dále v textu označováno jen Stavba.
3. Vzájemná prostorová poloha staveb uvedených v bodě 1. a 2. tohoto článku je vyznačena v situačním plánu Stavby, jenž je přílohou této Dohody o prostorovém uspořádání staveb.

4. V zájmovém území se také mohou nacházet potrubí kanalizačních a vodovodních přípojek. Tyto přípojky jsou však mimo jiné dle ust. § 3 platného zákona o vodovodech a kanalizacích ve vlastnictví jiných subjektů, a to zejména vlastníka pozemku nebo stavby připojené na vodovod nebo kanalizaci, nebo ve vlastnictví toho, kdo prokáže, že přípojku vlastním nákladem vybuřoval.
5. Vzhledem k tomu, že Stavebník, z důvodu již existující staveb vodního díla, nemůže dodržet zákonem stanovené ochranné pásmo vodního díla (*dle zák. 274/2001 Sb., § 23, odst. 3, v platném znění, u vodovodu a u kanalizace do \varnothing 500mm činí ochranné pásmo 1,5m na každou stranu od vnějšího líce stěny potrubí, u vodovodu a u kanalizace nad \varnothing 500mm činí ochranné pásmo 2,5m na každou stranu od vnějšího líce stěny potrubí a dle hloubky uložení až 3,5m*), požádal Stavebník SVK Žďársko, jako vlastníka vodního díla a VAS jako jeho provozovatele, o udělení souhlasu s prostorovým uspořádáním staveb dle zák.274/2001 Sb., §23, odst. 5, v platném znění a to souhlasu dle ust. § 23, odst. 5, písm. „a)“ a „d“).

II.

S ohledem na výše uvedené skutečnosti se účastníci dohodli na následujícím.

SVK Žďársko a VAS s prostorovým uspořádáním staveb, dle zák. 274/2001 Sb., § 23, odst. 5, písm. „a)“ a „d)“, souhlasí za těchto podmínek:

1. Podmínkou realizace Stavby v ochranném pásmu „vodního díla, je realizace Stavby dle schválené projektové dokumentace.
2. V případě potřeby provádění jakýchkoliv stavebních prací nebo prací, souvisejících s údržbou či opravou Stavby dle této Dohody o prostorovém uspořádání staveb v ochranném pásmu vodního díla – tj. v úseku vyznačeném v situaci dle projektu Stavby, jenž je přílohou této Dohody o prostorovém uspořádání staveb, si Stavebník nebo jím pověřený provozovatel Stavby předem vyžádá souhlas SVK Žďársko a bude respektovat podmínky, které pro provádění těchto prací v zájmu ochrany vodního díla SVK Žďársko stanoví.
3. Stavebník se zavazuje, že uhradí veškeré škody a újmy, které případně v souvislosti s prováděním prací při vybudování Stavby v ochranném pásmu vodního díla SVK Žďársko vzniknou a rovněž případné škody a újmy, které případně vzniknou při vybudování Stavby VAS z důvodu přerušení či vadné dodávky pitné vody nebo přerušení či vadného odvádění odpadních vod.
4. Stavebník nese plnou odpovědnost za řádné provedení Stavby s tím, že je jeho povinností zajistit rovněž případné reklamace či jiné nároky plynoucí ze zjištěných vad Stavby.
5. V případě potřeby provádění jakýchkoli stavebních prací, souvisejících s údržbou či opravou vodního díla je SVK Žďársko oprávněn tyto práce provést sám či prostřednictvím VAS. Je přitom povinen postupovat tak, aby zabezpečil Stavbu, umístěnou v ochranném pásmu vodního díla před poškozením v rozsahu platných právních předpisů a norem. Případné vícenáklady na zabezpečení Stavby (*tj. rozdíl mezi běžnou cenou nákladů opravy, srovnatelnou s obdobnými opravami a jejím navýšením z důvodu ochrany, tj. například ochranné pažení výkopu apod., jejichž navýšení posoudí kvalifikovaný odborník*), je povinen a zavazuje se uhradit Stavebník.
6. Pokud přes veškerou péči a dodržení technologických postupů dojde při údržbě a opravách vodního díla k poškození Stavby, umístěné v ochranném pásmu vodního díla, zavazuje se uhradit náklady na uvedení Stavby do řádného technického stavu rovněž Stavebník.
7. Pro vydání rozhodnutí správního orgánu ke zhotovení Stavby dále platí podmínky dané ve vyjádření VAS ze dne 11. 12. 2024 zn. ZR/3514/2024-Še, včetně uvedené projektové dokumentace. Vyjádření VAS je přílohou této Dohody o prostorovém uspořádání staveb a Stavebník je povinen ho dodržet.

8. Stavebník je povinen dodržet věcnou a časovou koordinaci Stavby se stavbou „Nové Město na Moravě – místní část Maršovice – rekonstrukce vodovodu podél silnice II/354“, jejímž investorem je SVK Žďársko.

III.

Podpisem této Dohody o prostorovém uspořádání staveb nemají SVK Žďársko a VAS námitky k rozhodnutí věcně a místně správního orgánu pro realizaci Stavby:

**„Chodník a VO podél II/354 v m. č. Maršovice“
v m. č. a k. ú. Maršovice u Nového Města na Moravě**

IV.

1. „Dohoda o prostorovém uspořádání staveb“ je vyhotovena na základě žádosti Města Nové Město na Moravě, za účelem naplnění zákona č. 274/2001 Sb., § 23, odst. 5, písm. „a)“ a „d“).
2. Tato „Dohoda o prostorovém uspořádání staveb“ je platná dnem podpisu smluvními stranami a účinná je dnem podpisu smluvními stranami.
3. Tato „Dohoda o prostorovém uspořádání staveb“ je uzavřena v souladu s usnesením Rady města Nové Město na Moravě přijatým na její 10. schůzi dne 15.05.2023 pod bodem 31/10/RM/2023.
4. Uzavření této „Dohody o prostorovém uspořádání staveb“ je realizováno v rámci práv a povinností, vyplývajících ze Stanov a ostatních předpisů SVK Žďársko. „Dohoda o prostorovém uspořádání staveb“ byla schválena předsednictvem SVK Žďársko dne 19.12.2024.
5. Strany této dohody shodně prohlašují, že žádné ustanovení v této dohodě nemá charakter obchodního tajemství, jež by požívalo zvláštní ochrany.
6. Městu svědčí zákonné zmocnění (zák. č. 89/2012 Sb., občanský zákoník, zák. č. 128/2000 Sb., o obcích) ke shromažďování, nakládání a zpracovávání osobních údajů v souvislosti s uzavřením této dohody.
7. SVK Žďársko a VAS podpisem této dohody souhlasí s uveřejněním celého textu této dohody v registru smluv dle zákona č. 340/2015 Sb., o zvláštních podmínkách účinnosti některých smluv uveřejňování těchto smluv a o registru smluv ("zákon o registru smluv").
8. Tato dohoda nepodléhá uveřejnění v registru smluv dle zákona číslo 340/2015 Sb., o zvláštních podmínkách účinnosti některých smluv, uveřejňování těchto smluv a o registru smluv (zákon o registru smluv), ve znění pozdějších předpisů (dále jen „zákon o registru smluv“). Smluvní strany se dohodly, že dohodu dobrovolně, nad rámec zákona o registru smluv, uveřejní město Nové Město na Moravě nejpozději do 30 dnů od uzavření dohody. Pro uveřejnění opravy platí ustanovení tohoto článku o uveřejnění obdobně.
9. Smluvní strany souhlasí se zněním této „Dohody o prostorovém uspořádání staveb“. Prohlašují, že si ji řádně přečetly a podepsaly podle jejich svobodné vůle, nikoli v tísní a za nápadně nevýhodných podmínek, což stvrzují podpisy svých oprávněných zástupců. Smluvní strany jsou si rovněž vědomy právních důsledků plynoucích z této „Dohody o prostorovém uspořádání staveb“.

10. „Dohoda o prostorovém uspořádání staveb“ je vyhotovena ve 3 stejnopisech po 4 stranách pro každé paré s přílohami uvedenými v čl. I. a čl. II. této dohody.

11. Jedno paré „Dohody o prostorovém uspořádání staveb“ je učeno pro SVK Žďársko, 1 paré pro Město Nové Město na Moravě a 1 paré pro VAS.

Přílohy Dohody tvoří:

1. Situační plán Stavby
2. Vyjádření VAS

Žďár nad Sázavou
Dne: 16. 01. 2025

.....
Svaz vodovodů a kanalizací Žďársko
v zastoupení předsedou představenstva
Ing. Radkem Zlesákem

Nové Město na Moravě
Dne: 28. 01. 2025

.....
Město Nové Město na Moravě
v zastoupení starostou městyse
panem Michalem Šmaralem

Žďár nad Sázavou
Dne: 17. 01. 2025

.....
VODÁŘSKÁ SPOLEČNOST a.s.
v zastoupení ředitelem divize Žďár n. S.
Ing. Alešem Kačírkiem

Ing. Julius Janeba
Rokytno 57
592 31 NOVÉ MĚSTO NA MORAVĚ

Váš dopis č. j.
Číslo jednací ZR/3514/2024-Še
Vyřizuje Šemrínec Jiří
Tel. +420 566 651 146
Žďár nad Sázavou 11. 12. 2024

Vyjádření VODÁRENSKÉ AKCIOVÉ SPOLEČNOSTI, a. s., divize Žďár nad Sázavou (dále jen VAS) k projektové dokumentaci pro vydání rozhodnutí o povolení stavby na akci: „Chodník a VO podél II/354 v místní části Maršovice“, k. ú. Maršovice u Nového Města na Moravě

Investor: Město Nové Město na Moravě, Vratislavovo nám. 103, 592 31 Nové Město na Moravě

Předložená projektová dokumentace zpracovaná projektantem, Ing. Jůliusem Janebou, zakázkové číslo – (datum 06/2024) řeší tyto stavební objekty:

- o SO 101 Chodník
- o SO 301 Dešťová kanalizace
- o SO 401 Veřejné osvětlení

(dále jen stavba).

1. Vyjádření k technickému řešení projektu

V dané lokalitě provozuje VAS vodovod pro veřejnou potřebu a oddílnou splaškovou kanalizaci pro veřejnou potřebu (dále jen kanalizace), ochranná pásma jsou či mohou být stavbou dotčena.

Dle předloženého technického řešení je stavba (kabelový rozvod VO včetně stožárů a odvodňovací prvky) umístěna mimo jiné i v ochranném pásmu stávajícího vodovodu a kanalizace ve správě VAS.

Dle zákona č. 274/2001 Sb. § 23, odst. (3) v platném znění je ochranné pásmo vodovodu a kanalizace ve správě VAS 1,5 m od vnějšího líce potrubí vodovodu a kanalizace na obě strany.

K udělení souhlasu k pracím v ochranném pásmu vodovodu a kanalizace ve smyslu zákona č. 274/2001 Sb. (zákon o vodovodech a kanalizacích) § 23, odst. (5) v platném znění je příslušný vlastník vodovodu a kanalizace – SVK Žďársko.

S navrženým řešením v rozsahu dle předložené projektové dokumentace k žádosti o vydání rozhodnutí o povolení stavby VAS

souhlasí za předpokladu dodržení níže uvedených podmínek VAS k realizaci stavby.

VAS upozorňuje, že v souladu s ustanovením § 159 zák. č. 183/2006 Sb. v platném znění projektant odpovídá za správnost, celistvost, úplnost a následně i bezpečnost stavby provedené podle jím zpracované projektové dokumentace pro vydání územního rozhodnutí a proveditelnost stavby podle této dokumentace,

jakož i za technickou a ekonomickou úroveň projektu technologického zařízení včetně vlivů na životní prostředí. Je povinen dbát právních předpisů a obecných požadavků na výstavbu vztahujících se ke konkrétnímu stavebnímu záměru a působit v součinnosti s příslušnými dotčenými orgány.

2. Vyjádření k realizaci stavby „Chodník a VO podél II/354 v místní části Maršovice“

2.1. Upozorňujeme na věcnou a časovou koordinaci stavby se stavbou „Nové Město na Moravě - místní část Maršovice - rekonstrukce vodovodu podél silnice II/354“ – investor SVK Žďársko.

- 2.2. Před zahájením realizace stavby požadujeme nejprve provést vytyčení trasy vodovodu a kanalizace ve správě VAS včetně vodovodních a kanalizačních přípojek

Vytyčení vodovodu ve správě VAS Vám na objednávku zajistí útvar dispečinku VAS (telefon: 566 651 159, [REDACTED]).

Vytyčení kanalizace ve správě VAS Vám na objednávku zajistí mistr provozu VaK Nové Město na Moravě, pan Fila (telefon: 566 618 768, [REDACTED]).

VAS upozorňuje, že v místech uložení stavby (kabelový rozvod VO včetně stožárů a odvodňovací prvky) do ochranného pásma vodovodu ve správě VAS bude přesnost vodovodu ve správě VAS včetně vodovodních a kanalizačních přípojek ověřena zemními sondami, a to v rámci stavby na náklady výše uvedeného investora.

Za vytyčení vodovodních a kanalizačních přípojek nacházejících se v zájmovém území stavby je v souladu se zákonem č. 274/2001 Sb. § 3, odst. (3) v platném znění zodpovědný jejich majitel – majitel pozemku či stavby připojených na vodovod a kanalizaci, neprokáže-li se opak.

- 2.3. V rámci realizace stavby požadujeme respektovat ochranné pásmo:

- vodovodu a kanalizace ve správě VAS v souladu se zákonem č. 274/2001 Sb. § 23, odst. (3) v platném znění – 1,5 m
- vodovodních přípojek v souladu s ČSN 75 5411, článek 4.4 – 1,5 m
- kanalizačních přípojek v souladu s ČSN 75 6101, článek 6.1.13 – 0,75 m

V místech, kde z prostorových důvodů nebude možné dodržet výše uvedené vzdálenosti, souhlasí VAS s umístěním navržené stavby v ochranném pásmu vodovodu a kanalizace ve správě VAS v souladu s předloženými zastavovacími situacemi č. výkresů C.2.1 – C.2.4. VAS však upozorňuje, že tato vzdálenost musí být minimálně v souladu s ČSN 73 6005. Stavbu (základovou patku stožáru VO) požaduje VAS uložit pod úroveň dna uložení zemní sondou vytyčeného potrubí vodovodu ve správě VAS.

V případě, že v ochranném pásmu vodovodu a kanalizace ve správě VAS budou prováděny protlaky, požadujeme, aby v místě navržené startovací / cílové jámy protlaku v ochranném pásmu vodovodu a kanalizace ve správě VAS investor učinil taková opatření, aby nedošlo k poškození vodovodu a kanalizace ve správě VAS. Před zásypem startovací / cílové jámy protlaku požadujeme přizvat odpovědného pracovníka místně příslušného provozu VAS k převzetí potrubí vodovodu a kanalizace ve správě VAS (a to pokud dojde v rámci provádění zemních prací startovací a cílové jámy protlaku k obnažení potrubí vodovodu a kanalizace).

- 2.4. Křížení inženýrských sítí s vodovodem a kanalizací ve správě VAS s vodovodními a kanalizačními přípojkami požadujeme pod úhlem v rozmezí 90 - 60° při respektování minimální svislé vzdálenosti v souladu s ČSN 73 6005. Zemní kabelové rozvody musí být uloženy do chráničky.

V případě, že v ochranném pásmu vodovodu a kanalizace ve správě VAS budou prováděny protlaky, požadujeme, aby kontrola křížení stavby s vodovodem a s kanalizací ve správě VAS byla odpovědným pracovníkem místně příslušného provozu VAS provedena v okamžiku zahájení prací na protlaku. V případě, že:

- *odpovědný pracovník místně příslušného provozu VAS nebude přizván k provádění protlaku v místě křížení stavby s vodovodem ve správě VAS, požaduje VAS na náklady výše uvedeného investora provést zemní sondy dotčeného úseku vodovodu ve správě VAS*

- **odpovědný pracovník místně příslušného provozu VAS nebude přizván k provádění protlaku v místě křížení stavby s kanalizací, požaduje VAS na náklady výše uvedeného investora provést kontrolní monitoring (průmyslovou kamerou) dotčeného úseku kanalizace.**

2.5. V zájmovém území stavby nesmí být po ukončení stavby v ochranném pásmu vodovodu a kanalizace ve správě VAS včetně přípojek provedeny terénní úpravy, při nichž by došlo ke snížení a navýšení terénu nad vodovodem a kanalizací ve správě VAS a přípojkami v rozporu se zákonem č. 274/2001 Sb. § 23, odst. (5), písmeno d) v platném znění, v rozporu s ČSN 75 5401, s ČSN 75 5411, s ČSN 75 6101 a s ČSN 73 6005.

Poklopy ovládacích prvků vodovodu a kanalizace ve správě VAS (hydranty, šoupata, uzávěry vodovodních přípojek, armaturní šachty na vodovodu a kanalizační šachty) musí být osazeny do nové nivelety upraveného terénu a musí být trvale volně přístupné.

Požadavky VAS na úpravy kanalizačních šachet při provádění terénních úprav:

- Při provádění terénních úprav, pokud dojde ke změně nivelety plochy, je investor povinen upravit niveletu poklopů. Způsob stavebního provedení je povinen odsouhlasit s provozovatelem kanalizace.
- Šachta musí být vodotěsná. Prefabrikáty musí být vyrobeny z hutných vodostavebních pohledových betonů tř. min. C 40/50, XA1, XF4.
- Vstupní komín šachet musí být zhotoven z rovných železobetonových stokových skruží DN 1000 mm, tloušťka stěny 120 mm. Ve skružích musí být zabudovaná stupadla s PE povlakem. Spoje jednotlivých dílů musí být provedeny na polodrážku a musí být těsněny chlopňovým pryžovým profilem nasazeným na špici dílce. Při montáži se na těsnění rovnoměrně nanese souvislá vrstva schváleného kluzného prostředku (např. DS GLEITMITTEL B05, neředěné mazlavé mýdlo apod.). Je zakázáno použití tuků a olejů. Po montáži šachtových dílců je nutné provést zatmelení manipulačních úchytlů vodotěsným tmelem na bázi cementu (ERGELIT, IZOLSAN, PCI Polyfix, apod.)
- Na rovné skruže je nasazena kónická skruž. Pro vstup do šachty je v kónické skruži umístěno jedno kapsové stupadlo.
- Pro vyrovnání nivelety se použijí vyrovnávací betonové prstence DN 625 v max. počtu 2 ks do max. výšky 240 mm. Nad tuto výšku se požaduje použít vždy díl šachty DN 1000/250 mm. Vzájemné spojení prstenců, spojení prstence s přechodovou deskou či přechodovou skruží a vyrovnání poklopu do nivelety terénu se provádí pomocí speciálních malt či tmelů (ERGELIT, IZOLSAN, PCI Polyfix, apod.) s minimální pevností 45 MPa a minimální tloušťkou vrstvy 20 mm. Tmel se v dostatečné vrstvě rovnoměrně nanese na spodní část. Po nasazení horní části dojde k vytlačení hmoty, která se odstraní a zahladí.

2.6. Do stávající kanalizace ve správě VAS (tj. do stávajících stok oddílné splaškové kanalizace) nesmí být ze zájmového území stavby zaústěny žádné dešťové vody a drenážní vody.

2.7. Ke kontrole výše uvedených podmínek požadujeme přizvat:

- vodovod a kanalizace ve správě VAS, vodovodní a kanalizační přípojky (na veřejném prostranství) - místra provozu VaK Nové Město na Moravě, pana Filu (telefon: 566 618 768, [REDACTED]).

O vlastní kontrole musí být sepsán zápis – **příloha č. 1.**

2.8. Případné škody na zařízení ve správě VAS způsobené stavbou „Chodník a VO podél II/354 v místní části Maršovice“ hradí investor. Případné přeložky zařízení ve správě VAS vyvolané stavbou „Chodník a VO podél II/354 v místní části Maršovice“ hradí dle zákona č. 274/2001 Sb. § 24 v platném znění investor.

2.9. Kladné stanovisko VAS k vydání kolaudačního rozhodnutí na předmětnou stavbu, popřípadě kladné stanovisko pro uvedení předmětné stavby do užívání vyhotoví VAS až po předložení dokladu uvedeného v bodě 2.7. a dále po předložení níže uvedeného geodetického zaměření stavby.

Doklady uvedené v bodě č. 2.9. prosím předávejte:

- osobně na VAS v úředních dnech (pondělí od 7:00 až 11:00 hod, 12:00 až 15:00 hod, středa od 7:00 až 11:00 hod, 12:00 až 17:00 hod) – Ing. Jiřímu Šemrincovi
- osobně na VAS mimo úřední dny na podatelnu VAS – dveře č. 18
- zasláním elektronicky na e-mailovou adresu: sekretariatzr@vodarenska.cz
- zasláním na adresu - VAS, Studentská 1133, 591 21 Žďár nad Sázavou

3. Vyjádření pro stavební úřad k vydání rozhodnutí o povolení stavby

S vydáním rozhodnutí o povolení stavby na stavbu „Chodník a VO podél II/354 v místní části Maršovice“ VAS

souhlasí za předpokladu dodržení následujících podmínek:

s ohledem na to, že stavba zasahuje do ochranného pásma vodovodu a kanalizace v majetku SVK Žďársko, je možno vydat požadované rozhodnutí jen na základě písemného souhlasu vlastníka tohoto vodovodu a kanalizace ve smyslu § 23 odst. (5) zákona o vodovodech a kanalizacích č. 274/2001 Sb. v platném znění. Kontaktní osoba z SVK Žďársko - p. Vojta – telefon: [REDACTED], e-mail: [REDACTED]

Rozhodnutí o povolení stavby bude dále obsahovat seznam dokladů nutných pro uvedení stavby do užívání, a to zejména:

1. geodetické zaměření stavby v listinné podobě i v prostředí MicroStation (v souřadném systému S-JTSK, data ve formátu dgn)
2. stanovisko VAS o provedené kontrole a převzetí dokladů prokazujících splnění podmínek ochrany zařízení ve správě VAS dotčených stavbou.

Toto vyjádření vydává VAS v zastoupení SVK Žďársko podle čl. VI, odst. 7., písmeno b) a c) Smlouvy o nájmu, provozování a správě vodovodů a kanalizací uzavřené mezi výše uvedenými stranami dne 31. 12. 2013.

Platnost vyjádření je 1 rok ode dne vydání.

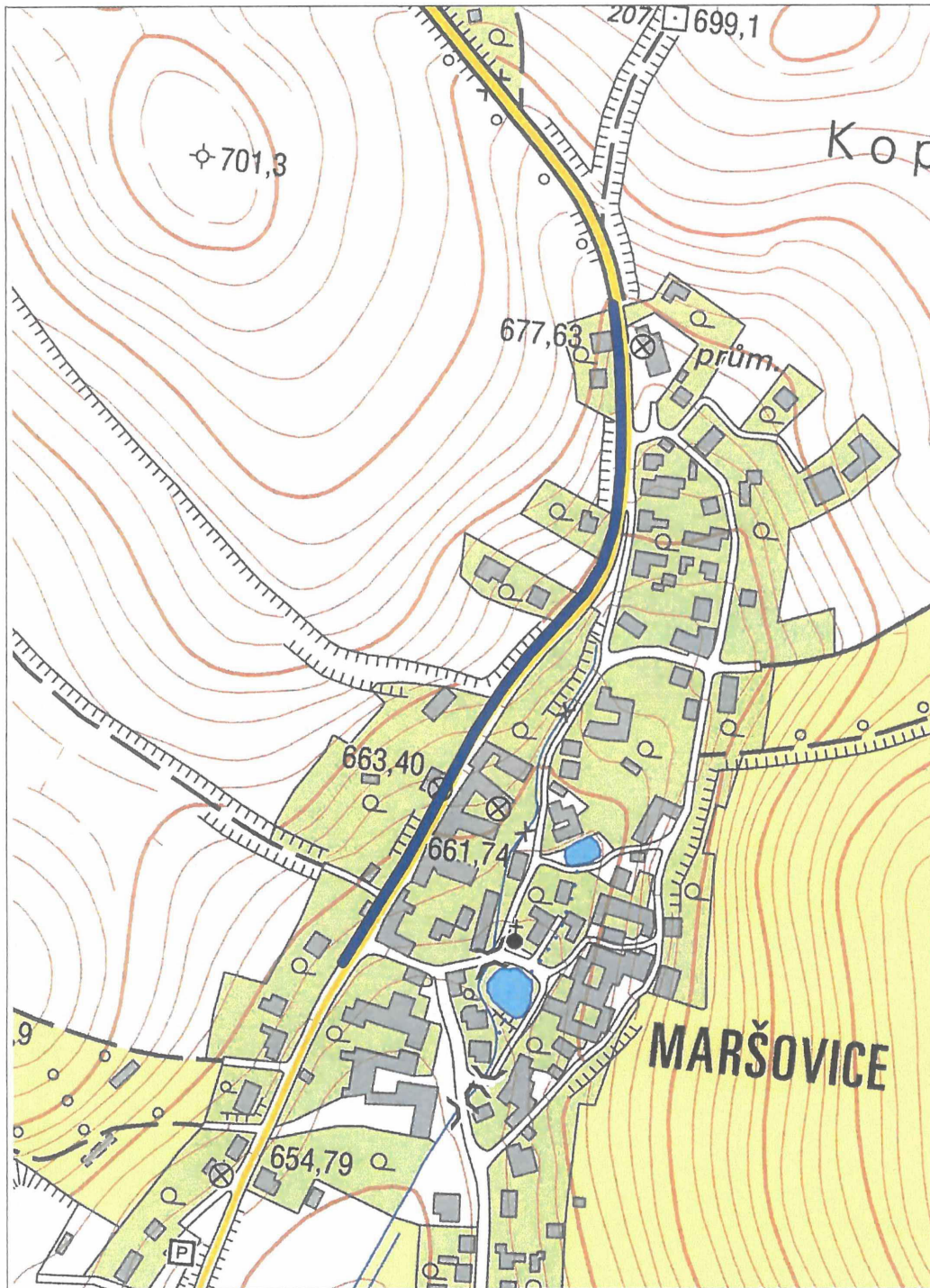
[REDACTED]
Ing. Karel F
ředitel diviz

Příloha

Příloha k bodu vyjádření č. 2.7.

Na vědomí

SVK Žďársko – p. Vojta + podklady zaslány na e-mail dne 11. 12. 2024
VAS, provoz VaK Nové Město na Moravě + podklady v SW EVK
VAS, TÚ – Ing. Šemrinec a p. Nekuža + podklady zaslány na e-mail dne 11. 12. 2024



LEGENDA ÚSEKŮ

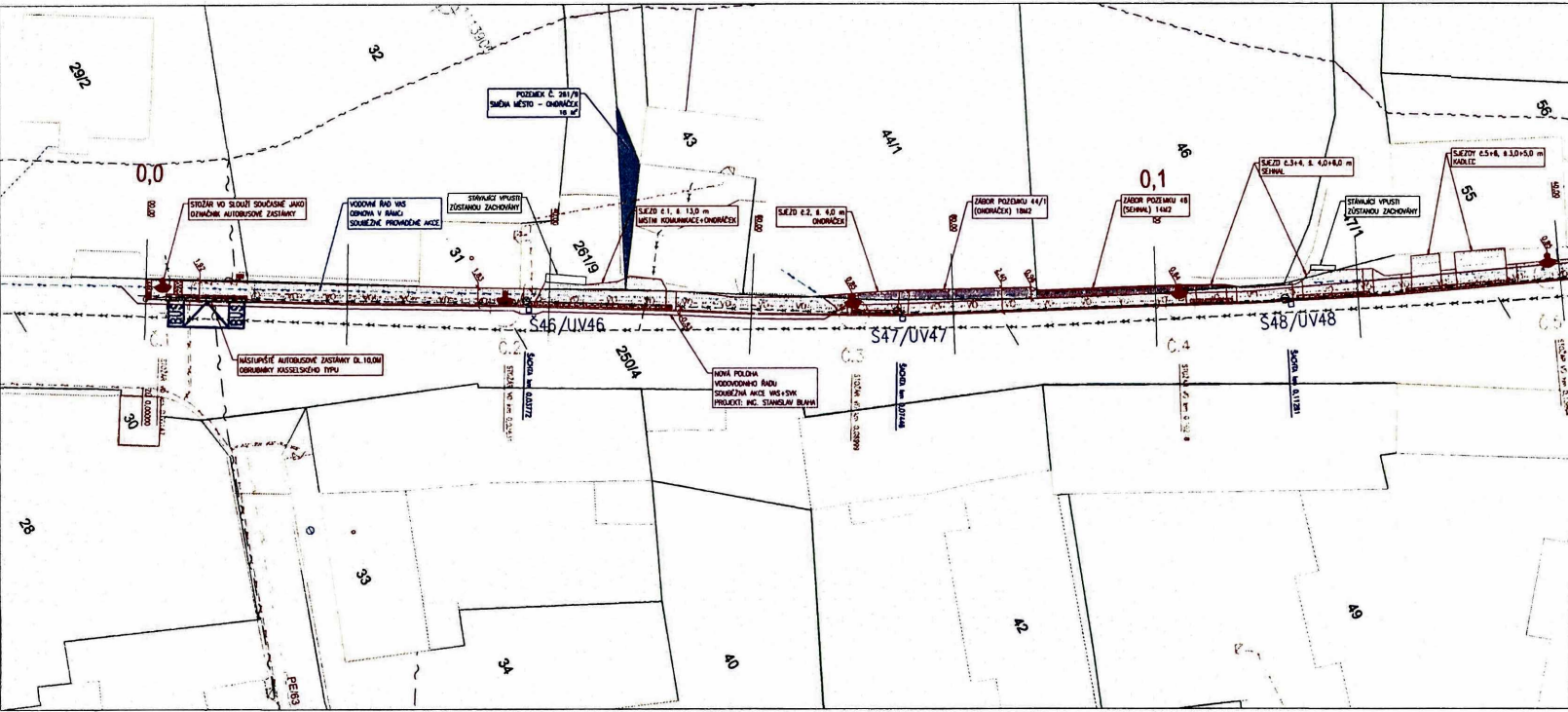
— úsek č.1 (SO 101)



ZMĚNA Č.: NÁZEV ZMĚNY: DATUM: PROVEDL:

--	--	--	--

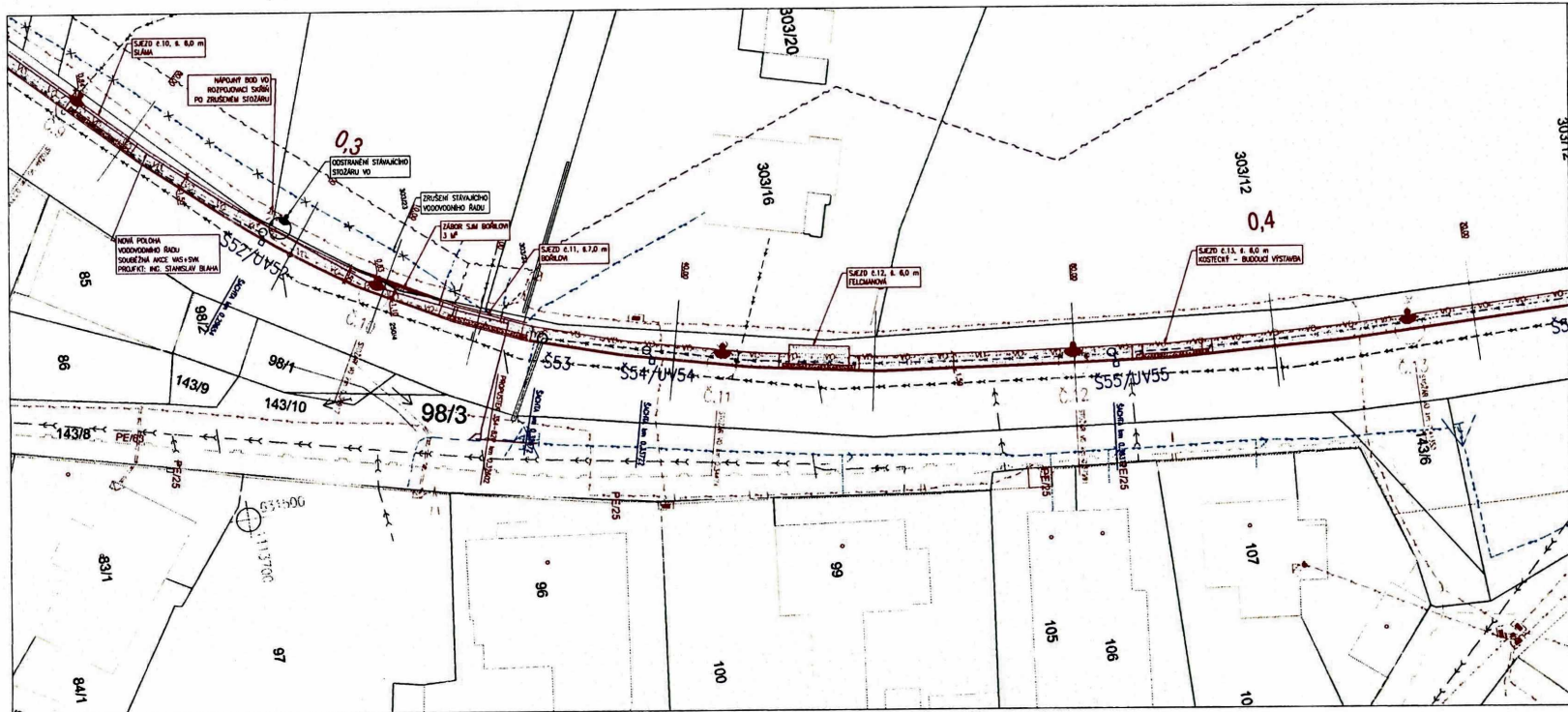
ZODPOVĚDNÝ PROJEKTANT: Ing. Julius Janeba		TECHNICKÁ KONTROLA: Ing. Radek Holík		 Ing. Julius Janeba Rokytno 57, 592 31 Nové Město na Moravě
ZADAVATEL: Město Nové Město na Moravě, Vratislavovo nám. 103, 592 31				
KRAJ: Vysočina	ORP: Nové Město na Moravě		STUPEŇ: DÚSP	
ČÍSLO ZAKÁZKY: 2024/KSÚSV/070		STATUS: čistopis		
NÁZEV ZAKÁZKY: "Chodník podél II/354 v m.č. Maršovice"		DATUM VYDÁNÍ: 06/2024		
PŘÍLOHA Č.: C.1.		NÁZEV PŘÍLOHY: Přehledná situace		FORMÁT: 1 x A3
				MĚŘÍTKO: 1:3000
				PARÉ:



- LEGENDA
- chodník (konstrukce "A")
 - chodník - vjezdy (konstrukce "B")
 - varový pás
 - hrany chodníku
 - SO 301 Dešťová kanalizace
 - SO 401 Veřejné osvětlení - trasa NN
 - SO 401 Veřejné osvětlení - stožary se svítidly
- TECHNICKÁ INFRASTRUKTURA
- NN podzemní vedení (EG.D)
 - VN podzemní vedení (EG.D)
 - vodovod (VAS ZR)
 - přeložka vodovodu v rámci souběžné okce VAS+SVK
 - kanalizace splašková (VAS ZR)
 - kanalizace dešťová (NAHNA)
 - sčblivoci (CETIN)
 - hranice katastru (ČUZK)
 - plynovod podzemní (Gosnel)



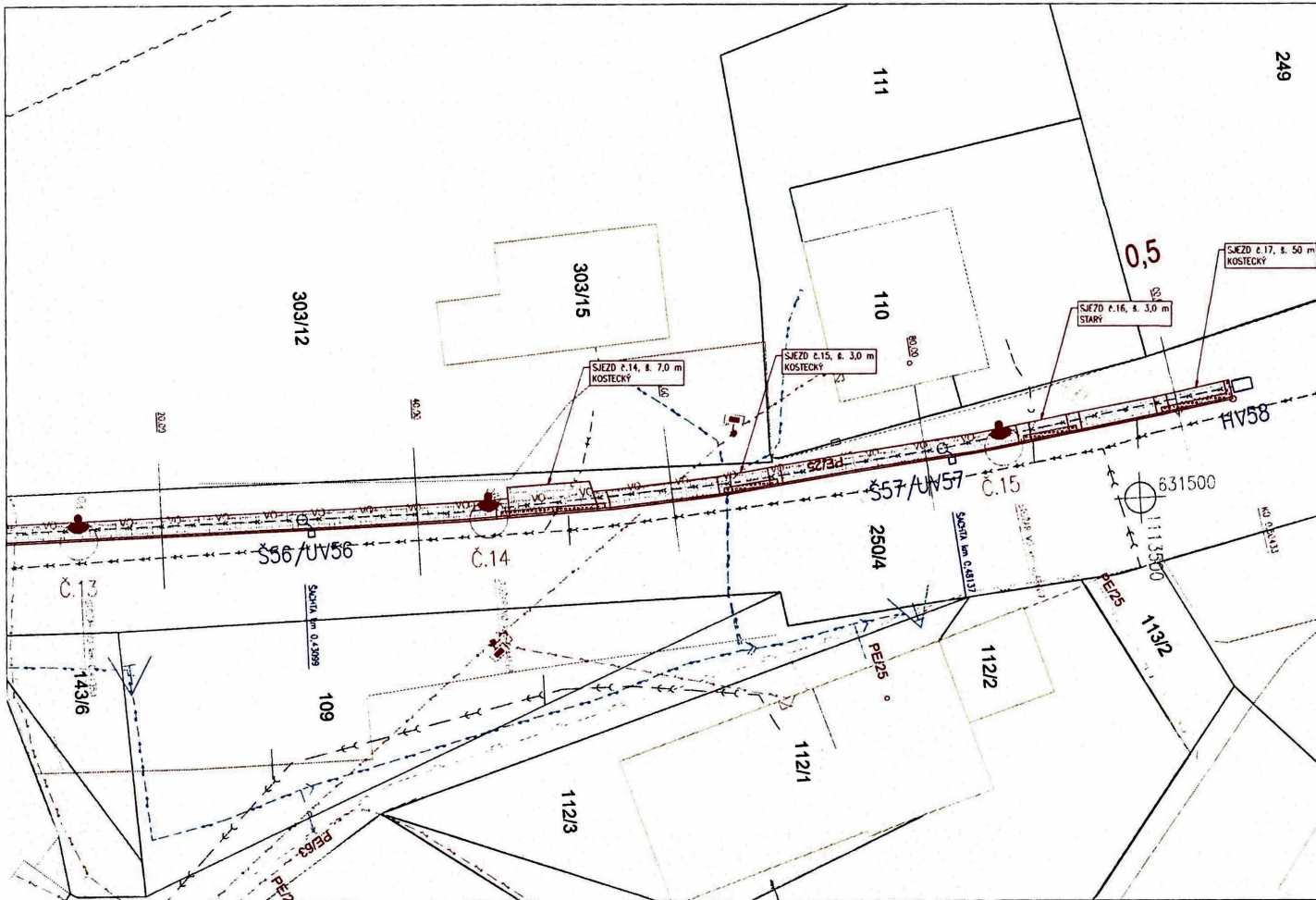
Zař. č.:	NÁZEV ŽADY:	DATA:	PROJEKT:
L	uprava trasy vodovodního řádu	16.11.2024	J.Janeba
ZODPOVĚDNÝ PROJEKTANT:	TECHNICKÁ KONTROLA:		
Ing. Jolana Janeba	Ing. Radek Holík		
JADROVITEL:			
Město Nové Město na Moravě, Vratlavské náměstí 602, 592 21			
PRÁK: Vysoká	OMP: Nové Město na Moravě	STUPEŇ:	DUSP
ČÍSLO ŽADY: 2024/KSUSV/010		STAV:	PROJEKT
NÁZEV ŽADY: "Chodník podél II/354 v m.č. Maršovice"		DATA VÝDANÍ:	16/12/2024
PRŮVA Č.:	NÁZEV PRŮVA:	FORMÁT:	A x A4
C.2.1.	Koordinální situace č.1	MĚŘÍTKO:	1:250
		PRŮVA:	



- LEGENDA**
- chodník (konstrukce "A")
 - chodník - výjezdy (konstrukce "B")
 - varovný pás
 - hraný chodníku
 - - - SO 301 Dešťové kanalizace
 - - - SO 401 Veřejné osvětlení - trasa NN
 - SO 401 Veřejné osvětlení - stožáry se svítilny
- TECHNICKÁ INFRASTRUKTURA**
- - - NH podzemní vedení (EG.D)
 - - - VH podzemní vedení (EG.D)
 - - - vodovod (VAS ZR)
 - - - přeložka vodovodu v rámci souběžné akce VAS+SWK
 - - - kanalizace splašková (VAS ZR)
 - - - kanalizace dešťová (NÁMĚR)
 - - - sčítavci (CE1N)
 - - - hranice katastru (ČUZK)
 - - - plynovod podzemní (Gasnel)



Zařazení: NÁZEV DĚLŮ:		DATA:		PROJEKT:
1. úprava trasy vodovodního řádu		14.11.2024		J.Janeba
ZODPOVĚDNÝ PROJEKTANT: Ing. Julius Janeba		TECHNICKÁ KONTROLA: Ing. Radek Hošek		 <small>Ing. Julius Janeba Dobruška 51 502 01 Morav. Město na Moravě</small>
ZAKÁZATEL: Město Nové Město na Moravě, Vratislavova náměstí 101, 592 31		OBJ: Nové Město na Moravě		
KLAS: Vyspěná	OP: Nové Město na Moravě	STUPĚŇ: DÚSP		
ČÍSLO ZÁKAZY: 2024/M/SUSV/070		STADIUM: Zásupis		
NÁZEV ZAKAZY:		DATUM VÝDRA: 04/2024		
"Chodník podél II/354 v m.č. Maršovice"		FORMÁT: A4		
PRŮBLAŇ: C.2.3.	NÁZEV PRŮBLAŇ: Koordinační situace č.3	MĚRITVO: 1:250		



- LEGENDA**
- chodník (konstrukce "A")
 - chodník - vjezdy (konstrukce "B")
 - varovný pás
 - hrany chodníku
 - SO 301 Dešlová kanalizace
 - SO 401 Veřejné osvětlení - trasa NN
 - SO 401 Veřejné osvětlení - stožáry se svítidly

- TECHNICKÁ INFRASTRUKTURA**
- NN podzemní vedení (EG.D)
 - VN podzemní vedení (EG.D)
 - vodovod (VAS ZR)
 - přeložka vodovodu v rámci souběžné akce VAS+SVK
 - kanalizace splašková (VAS ZR)
 - kanalizace dešťová (NMM)
 - sdělovací (CETIN)
 - hranice katastru (ČÚZK)
 - plynovod podzemní (Gosnet)



ZMĚNA Č.:	NÁZEV ZMĚNY:	DATA:	PROVEDL:
I.	úprava trasy vodovodního řadu	14.11.2024	J.Janeba
ZODPOVĚDNÝ PROJEKTANT: Ing. Julius Janeba	TECHNICKÁ KONTROLA: Ing. Radek Holík	 Ing. Julius Janeba Rakovna 57, 592 31 Nové Město na Moravě	
ZADAVATEL: Město Nové Město na Moravě, Vraňslavovo náměstí 103, 592 31			
KRAJ: Vysočina	ORP: Nové Město na Moravě	STUPEŇ: DÚSP	
ČÍSLO ZAKÁZKY: 2024/KSÚSV/070		STATUS: čistopis	
NÁZEV ZAKÁZKY: "Chodník podél II/354 v m.č. Maršovice"		DATA VYDÁNÍ: 06/2024	
		FORMAT: A x A4	
		MĚRITKO:	PÁŘE:
PŘÍLOHA Č.: C.2.4.	NÁZEV PŘÍLOHY: Koordinační situace č.4	1:250	

