

Městský úřad Břeclav

odbor životního prostředí

Náměstí T.G.M. 3 Břeclav, 690 81

MUBR 79673 /2010

V Břeclavi dne 2. prosince 2010

Spisová značka: MUBR-S 78612 /2010 OŽP/KI

Vyřizuje:

Telefon:

E-mail:

Z Á V A Z N Ě S T A N O V I S K O

Městský úřad Břeclav, odbor životního prostředí jako věcně a místně příslušný úřad podle ust. § 66 odst. 1 zákona č. 128/2000 Sb., o obcích ve znění pozdějších předpisů, v souladu s ust. § 149 zákona č. 500/2004 Sb., správní řád ve znění pozdějších předpisů (dále jen správní řád) a podle ustanovení § 15 písm.f) zákona č. 334/1992 Sb. o ochraně zemědělského půdního fondu ve znění pozdějších předpisů (dále jen zákon) uděluje v souladu s ust. § 9 odst. 6 zákona

S O U H L A S

s dočasným odnětím zemědělské půdy ze zemědělského půdního fondu na pozemcích viz tabulka níže v k.ú. Lanžhot, o celkové výměře 5860 m² pro plochy sond Lanžhot 6, Lanžhot 17 a Lanžhot 26 na dobu od 1.1. 2011 do 31.12.2020 ve prospěch žadatele:

MND a.s., Úprkova 807/6, 695 01 Hodonín, IČ 28483036

k.ú.	druh objektu	p. č. (KN)	odnímaná výměra m ²	BPEJ	tř. ochr.	kultura
Lanžhot	Lanžhot 6	3256/3	1829	0.58.00	II.	TTP
	Lanžhot 17	3256/3	2564	0.59.00	III.	TTP
	Lanžhot 26	3250/3	1467	0.58.00	II.	TTP
Celkem	-	-	5860	-	-	-

Souhlas s dočasným odnětím zemědělské půdy ze zemědělského půdního fondu se uděluje za podmínek vyplývajících z ustanovení § 9 odst. 6 písm. b) zákona.

1. Plocha pro dočasné odnětí bude vyznačena viditelně značkami trvalého charakteru. S plochou pro odnětí budou seznámeni vlastníci i nájemci pozemků.
2. Zemina uložená do deponií bude žadatelem chráněna před znehodnocením a ztrátami a bude řádně ošetřována a následně využívána jak je uvedeno v „plánu rekultivace“. Blíže bilance skrývky ornice.
3. Za plochu dočasného odnětí bude žadateli předepsán odvod dle ust. § 11, odst.11 zákona za celou odnímanou výměru tj. 5860 m², a to v celkové výši **4.088,- Kč ročně** (viz. předložený výpočet odvodů zpracovaný Františkem Čechalem z listopadu 2010). Výše odvodů je stanovena ze základního hodnotového ukazatele, který činí 64.000 Kč/1 ha = základní sazbě odvodů za 1 ha, 87.000 Kč/1 ha = základní sazbě

odvodů za 1 ha Jelikož se jedná o pozemky v chráněné oblasti akumulace vod „Kvartér řeky Moravy“, bude základní sazba odvodů ve vydaném rozhodnutí podle ust. § 11 zákona zvýšena o ekologickou váhu vlivu 10, dále o ekolog. váhu vlivu 5 za umístění v území mimo plochy určené ÚPD k zástavbě a o váhu vlivu 5 za významné krajinné prvky. Při výpočtu odvodů byl dále použit snižující koeficient 0,5 – zemědělská půda v ekonomicky zaostávajících územích a v pohraničních územích vymezených usnesením vlády České republiky č. 11 ze dne 8.1.1992.

4. Po ukončení činnosti provede žadatel na svůj náklad následnou rekultivaci technickou i biologickou, a to **nejpozději do 31.12.2020** dle předloženého plánu následné rekultivace, který je přílohou této žádosti. Tímto orgán ochrany zemědělského půdního fondu - **schvaluje** - plán následné rekultivace zpracovaný skupinou PÚ Kyjovsko, Františkem Čechalem, zak.č. 13/2010, z listopadu 2010.
5. Při provádění rekultivace bude žadatel postupovat v souladu s ust. § 11 vyhlášky č.13/1994 Sb., kterou se upravují některé podrobnosti ochrany zemědělského půdního fondu. Po ukončení poslední etapy biologické rekultivace bude oznámeno orgánu ochrany ZPF, který vydal rozhodnutí o odvodech za odnětí půdy ze ZPF, že rekultivace byla ukončena a bude předložen protokol o provedené rekultivaci, aby mohla být ukončena povinnost platit odvody.
6. Případné škody vzniklé na okolních pozemcích budou ihned odstraněny dle v současné době platných právních předpisů.

Městský úřad Břeclav, odbor životního prostředí obdržel dne 29.11.2010 žádost společnosti MND a.s., Úprkova 807/6, 695 01 Hodonín o dočasné odnětí zemědělské půdy ze zemědělského půdního fondu pro plochy sond Lanžhot 6, Lanžhot 17 a Lanžhot 26. V daném případě se jedná o prodloužení doby dočasného odnětí pro plochy výše jmenovaných sond, která budou i nadále sloužit pro umístění sond, technologie a soupravy pro podzemní opravy sond při opravách příp. likvidaci sond. Dříve odňaté plochy sond Lanžhot 6 a 26 byly zmenšeny, pozemky zrekontrolovány a protokolárně předány Lesům ČR, s.p., lesnímu závodu Židlochovice dne 18.10.2010 zpět k zemědělskému využití a u plochy sondy Lanžhot 25 tato byla zlikvidována a plocha předána a platba odvodu zastavena.

Plocha záboru se nachází v dobývacím prostoru Lanžhot, stanoveném rozhodnutím Obvodního báňského úřadu v Brně, zn. 2901/97-465-08 ze dne 22.7.1997.

Žádost o udělení souhlasu k dočasnému odnětí zemědělské půdy ze zemědělského půdního fondu pro plochy sond Lanžhot 6, Lanžhot 17 a Lanžhot 26 na dobu od 1.1. 2011 do 31.12.2020 v k.ú. Lanžhot byla shledána důvodnou a oprávněnou ve smyslu zákona. Žádost je opatřena všemi potřebnými doklady a náležitostmi.


Přeložené podklady:

- evidenční údaje o pozemcích
- přehledná situace 1:10000, situace fotomapy, situace kat.mapy 1:2880
- vyhodnocení důsledků navrhovaného umístění záměru na ZPF
- výpočet odvodů za odnětí, plán zpětné rekultivace
- souhlas vlastníka pozemku
- výpis z KN LV č. 3026 a informace o parcelách
- rozhodnutí o dobývacím prostoru
- souhlas odnětím ze dne 21.11.2000, rozhodnutí o odvodech
- dohod o předání zrekontrolovaných ploch

Tento souhlas vydaný podle § 9 odst. 6 zákona je závaznou součástí rozhodnutí, vydaného podle zvláštních předpisů. Žadatel je povinen plnit podmínky v něm stanovené ode dne, kdy tato rozhodnutí nabyla právní moci, po případě ve lhůtách v něm určených. Platnost vydaného souhlasu je totožná s platností tohoto rozhodnutí. Změnu podmínek a dalších skutečností stanovených v uděleném souhlase může orgán ochrany ZPF provést pouze na žádost žadatele a to při řízení o změně rozhodnutí vydaných podle zvláštních předpisů (10 odst.2 zákona) Udělený souhlas neřeší majetkoprávní ani nájemní vztahy k dotčeným pozemkům.

Na udělení tohoto souhlasu se nevztahují obecné podmínky o správním řízení. Tento souhlas je závazným stanoviskem ve smyslu ustanovení § 149 odst. 1 zákona č. 500/2004 Sb., správní řád.

Otisk úředního razítka



Obdrží:

MND a.s., Úprkova 807/6, 695 01 Hodonín - DS
Město Lanžhot - DS

Okres:
území
V kat
Jasťní
Jasťní
Česka
rávo h
Lesy
Hrad
Nemovi
Poz
Pa
32
32
32
32
Poz
l
3
Ji
Om
Ji
Na
Jistina
Jiná
č.j.
č.j.
Pro
Jiná
č.j.
Pr
Jin
Pr

Městský úřad Břeclav

odbor životního prostředí

náměstí T.G.M. 3

Břeclav, 690 01

Číslo jednací: MUBR 1341 /2011

V Břeclavi

Spisová značka: MUBR-S 78612 /2010 OŽP/KI

Vyřizující: [redacted]

Telefon: [redacted]

E-mail: [redacted]

Toto

dne: [redacted]

ROZHODNUTÍ

Městský úřad Břeclav, odbor životního prostředí, jako pověřený obecní úřad podle ust. § 64 zákona č. 128/2000 Sb., o obcích ve znění pozdějších předpisů, orgán ochrany zemědělského půdního fondu odboru životního prostředí věcně a místně příslušný podle ust. § 14 zákona ČNR č. 334/1992 Sb., o ochraně zemědělského půdního fondu ve znění pozdějších předpisů (dále jen zákon), na základě rozhodnutí o stanovení dobývacího prostoru Lanžhot vydaného OBÚ Brno pod č.j. 2901/97-465-08 z 22.7.1997, které nabylo právní moci dne 13.8.1997, v souladu s ustanovením § 67 a násl. zákona č. 500/2004 Sb., správní řád ve znění pozdějších předpisů, (správní řád) vydává toto rozhodnutí, kterým

p ř e d e p i s u j e

podle ust. § 11 odst. 2 zákona účastníku řízení podle § 27 odst. 1 správního řádu

MND a.s., Úprkova 807/6, 695 01 Hodonín, IČ 28483006

odvody ve výši **4.088,- Kč ročně**, a to na dobu od **1.1.2011 do 31.12.2020** za plochu dočasného odnětí (§ 9 odst. 6 zákona) 5860 m² na pozemku parc.č. KN 3256/3 a 3250/3 v k.ú. Lanžhot, pro **plochy pracovních sond Lanžhot 6, Lanžhot 17 a Lanžhot 26**. Odvody za dočasné odnětí se platí každoročně až do doby ukončení rekultivace (§ 11 odst. 11 zákona).

Za období od 1.1.2011 do 31.12.2020 činí roční odvod 4.088,- Kč z toho:

60% z uvedené částky, tj.. **2 453,-Kč** bude příjmem **Státního fondu životního prostředí ČR**
40% z uvedené částky, tj.. **1 635,-Kč** bude příjmem **rozpočtu Města Lanžhot**

Předepsaná částka bude uhrazena podle ust. § 12 odst. 2 zákona nejpozději do 31.12. kalendářního roku, v němž odnětí trvá, a to až do doby předání protokolu o provedené rekultivaci a vrácení předmětných pozemků zpět k užívání (*podle plánu zpětné rekultivace, zpracovaného skupinou PÚ Kyjovsko [redacted] z listopadu 2010*) vlastníkům nebo jejich nájemcům. Na základě tohoto protokolu orgán ochrany zemědělského půdního fondu, v daném případě Městský úřad Břeclav, odbor životního prostředí, platbu odvodů zastaví.

Částka odvodů je splatná u Celního úřadu v Břeclavi, Břetislavova 2, č. účtu: 8715 - 17726641/0710, konstantní symbol 1148 pro platby převodem, 1149 pro platby složenkou, var. symbol IČ, u ČNB Brno.

Současně k datu 1.1.2011 se zastavuje povinnost platby odvodů ve výši 4.973,- Kč, které žadatel odváděl Celnímu úřadu v Břeclavi na základě předpisu č.j. 247-0/09/01/201.1/KI ze dne 12.2.2001.

Současně k datu 1.1.2011 se zastavuje povinnost platby odvodů ve výši 1.400,- Kč, které žadatel odváděl Celnímu úřadu v Břeclavi na základě předpisu č.j. 248-0/09/01/201.1/KI ze dne 12.2.2001.

Současně k datu 1.1.2011 se zastavuje povinnost platby odvodů ve výši 2.362,- Kč, které žadatel odváděl Celnímu úřadu v Břeclavi na základě předpisu č.j. 250-0/09/01/201.1/KI ze dne 12.2.2001.

Finanční částka, která je příjmem obce, může být použita pouze pro zlepšení životního prostředí v obci a pro ochranu a obnovu přírody a krajiny (viz ust. § 11 odst. 2 zákona).

Účastníci řízení (§27 odst. 1 správního řádu):

MND a.s., Úprkova 807/6, 695 01 Hodonín

Odůvodnění:

Odvody ve výši 4 088,-- Kč ročně na dobu od 1.1.2011 do 31.12.2020 byly stanoveny za dočasné odnětí zem. půdy pro plochy pracovních sond Lanžhot 6, Lanžhot 17 a Lanžhot 26 . Souhlas s dočasným odnětím byl udělen orgánem ochrany zemědělského půdního fondu MěÚ Břeclav dne 2.12.2010 pod č.j. MUBR 79673/2010 na základě žádosti žadatele. Na výměru 5860 m² byly orientačně stanoveny odvody.

Orgánem ochrany zemědělského půdního fondu Městského úřadu Břeclav bylo dopisem ze dne 16.12.2010 č.j. MUBR 82538/2010 oznámeno zahájení řízení podle ust. § 46 zákona č. 500/2004 Sb., správní řád, ve znění pozdějších předpisů, ve věci předepsání odvodů za dočasné odnětí zemědělské půdy ze ZPF na pozemku par.č. KN 3256/3 a 3250/3 v k.ú. Lanžhot, pro plochy pracovních sond Lanžhot 6, Lanžhot 17 a Lanžhot 26 s možností práva vyjádřit své stanovisko, navrhopvat důkazy a činit jiné návrhy (§ 36, 37 a 38 správního řádu) v termínu do 23.12.2010. Jelikož orgán ochrany zemědělského půdního fondu MěÚ Břeclav neobdržel žádné námítky či připomínky, rozhodl jak výše uvedeno.

Poučení o odvolání:

Proti tomuto rozhodnutí mohou účastníci řízení podat podle ustanovení § 83 odst. 1 správního řádu odvolání, ve kterém se uvede v jakém rozsahu se rozhodnutí napadá a dále namítaný rozpor s právními předpisy nebo nesprávnost rozhodnutí ve lhůtě 15 dnů ode dne jeho oznámení ke Krajskému úřadu Jihomoravského kraje, Žerotínovo nám. 3/5, 601 82 Brno prostřednictvím Městského úřadu Břeclav, odboru životního prostředí. Odvolání se podává v počtu 1 stejnopisu. Podané odvolání má v souladu s ustanovením § 85 odst.1 správního řádu odkladný účinek. Odvolání jen proti odůvodnění rozhodnutí je nepřípustné.

Otisk
úředního
razítka



Obdrží účastníci řízení na doručenkou do vlastních rukou (dle § 27 odst. 1 správního řádu):

1. **MND a.s., Úprkova 807/6, 695 01 Hodonín - DS**

Obdrží :

2. **Celní úřad Břeclav, Břetislavova 2, Břeclav – DS**

3. **Město Lanžhot - DS**

Městský úřad Břeclav

odbor stavební a životního prostředí
oddělení zemědělství a ochrany přírody

nám. T.G. Masaryka 42/3

Břeclav, 690 81

Číslo jednací: MUBR 43315/2020

V Břeclavi 19.05.2020

Vyřizuje
Telefon
E-mail

Sdělení

k podané žádosti ve věci změny podmínek v souhlasu s dočasným odnětím půdy ze zemědělského půdního fondu pro plochu sondy s označením Lanžhot 6, Lanžhot 17 a Lanžhot 26 vše v k.ú. Lanžhot

Městský úřad Břeclav, odbor stavební a životního prostředí, oddělení zemědělství a ochrany přírody (dále jen „správní orgán“), jako věcně a místně příslušný správní orgán podle ustanovení § 61 odst. 1 písm. c) a § 66 zákona č. 128/2000 Sb., o obcích, ve znění pozdějších předpisů, v souladu s ustanoveními zákona č. 500/2004 Sb., správní řád ve znění pozdějších předpisů (dále jen „správní řád“), a dále podle ustanovení § 15 písm. j) zákona č. 334/1992 Sb., o ochraně zemědělského půdního fondu v platném znění (dále jen „zákon o ZPF“) sděluje k podané žádosti následující:

Správní orgán obdržel dne 07.04.2020 žádost společnosti MND a.s., Úprkova 807/6, 695 01 Hodonín, IČO: 284 83 006 (dále jen „žadatel“) o **změnu podmínek v souhlasu s dočasným odnětím zemědělské půdy ze zemědělského půdního fondu, která spočívá v prodloužení doby dočasného odnětí do 31.12.2045 pro plochu sondy s označením Lanžhot 6, Lanžhot 17 a Lanžhot 26** na části pozemku p.č. KN 3256/3, 3250/3 vše v k.ú. Lanžhot, vedených v druhu pozemku trvalý travní porost o výměře 5 860,00 m².

Plocha záboru se nachází v dobývacím prostoru Lanžhot, stanoveném rozhodnutím Obvodního báňského úřadu v Brně, zn. 2901/97-465-08 ze dne 22.07.1997.

Souhlas k dočasnému odnětí půdy ze zemědělského půdního fondu pro plochu sondy Lanžhot 6, Lanžhot 17 a Lanžhot 26 byl vydán Městským úřadem Břeclav, odbor životního prostředí pod sp.zn. MUBR-S 78612/2010 OŽP/KI č.j.: MUBR 79673/2010 ze dne 02.12.2010 na dobu trvání dočasného odnětí do 31.12.2020.

Rozhodnutím Městského úřadu Břeclav, odbor životního prostředí byly předepsány odvody za dočasné odnětí zemědělské půdy ze zemědělského půdního fondu pod č.j.: MUBR 1341/2011, Sp.zn.: MUBR-S 78612/2010 OŽP/KI ze dne 05.01.2011.

K výše uvedenému záměru správní orgán shromáždil tyto podklady:

- Souhlas k dočasnému odnětí půdy ze zemědělského půdního fondu pro plochu sondy Lanžhot 6, Lanžhot 17 a Lanžhot 26 byl vydán Městským úřadem Břeclav, odbor životního prostředí pod sp.zn. MUBR-S 78612/2010 OŽP/KI, č.j.: MUBR 79673/2010 ze dne 02.12.2010 na dobu trvání dočasného odnětí do 31.12.2020.
- Rozhodnutím Městského úřadu Břeclav, odbor životního prostředí byly předepsány odvody za dočasné odnětí zemědělské půdy ze zemědělského půdního fondu pod č.j.: MUBR 1341/2011, Sp.zn.: MUBR-S 78612/2010 OŽP/KI ze dne 05.01.2011.

- Vyjádření č.j.: LCR004/005980/2020 ze dne 20.03.2020 vlastníka pozemku, kterými jsou Lesy České republiky, s.p. k prodloužení dočasného odnětí na dobu životnosti stavby
- Evidenční údaje o pozemcích pro plochu sondy Lanžhot 6, Lanžhot 17 a Lanžhot 26
- Rozhodnutí Obvodního báňského úřadu v Brně, zn. 2901/97-465-08 ze dne 22.07.1997 o stanovení dobývacího prostoru Lanžhot

Orgán ochrany zemědělského půdního fondu, který vydal souhlas k odnětí půdy ze zemědělského půdního fondu, může na návrh žadatele změnit podmínky a další skutečnosti v něm stanovené při řízení o změně rozhodnutí vydaných podle zvláštních předpisů (§ 10 odst. 2 zákona o ochraně ZPF). V tomto konkrétním případě se jedná o trvalý stav, kdy je požadováno pouze prodloužení termínu dočasného odnětí ze ZPF. Prodloužení termínu dočasného odnětí stejné plochy, za stejným účelem, nevyvolá žádnou změnu dle zvláštních právních předpisů.

Na základě výše uvedeného **se prodlužuje doba dočasného odnětí** zemědělské půdy ze zemědělského půdního fondu na části pozemku p.č. KN 3256/3, p.č. KN 3250/3 v k.ú. Lanžhot o celkové výměře 5860,00 m² pro plochu sondy s označením Lanžhot 6, Lanžhot 17 a Lanžhot 26 **do doby 31.12.2045 (tj. ukončení technické a následně biologické rekultivace).**

Do doby ukončení biologické rekultivace trvá povinnost platby odvodů za plochu dočasného odnětí půdy na části pozemku p.č. KN 3256/3, p.č. KN 3250/3 v k.ú. Lanžhot, vedeném v druhu pozemku trvalý travní porost, o výměře 5860,00 m², které byly předepsány rozhodnutím Městským úřadem Břeclav, odbor životního prostředí č.j.: MUBR 1341/2011, Sp.zn.: MUBR-S 78612/2010 OŽP/KI ze dne 05.01.2011. Odvody byly stanoveny ve výši 4 088,-Kč/rok.

k.ú.	druh objektu	p. č. (KN)	odnímaná výměra m ²	BPEJ	tř. ochr.	kultura
Lanžhot	Lanžhot 6	3256/3	1829	0.58.00	II.	TTP
	Lanžhot 17	3256/3	2564	0.59.00	III.	TTP
	Lanžhot 26	3250/3	1467	0.58.00	II.	TTP
Celkem	-	-	5860	-	-	-

Vyhláška č. 271/2019 Sb., o stanovení postupů k zajištění ochrany zemědělského půdního fondu, stanoví, že po ukončení poslední etapy biologické rekultivace bude oznámeno orgánu ochrany zemědělského půdního fondu, který vydal rozhodnutí o odvodech za odnětí půdy ze ZPF, že rekultivace byla ukončena. Na základě § 11b, odst. 2 zákona o ZPF, orgán ochrany zemědělského půdního fondu ukončení rekultivace potvrdí na základě šetření v terénu a potvrzení o ukončení odnětí zašle celnímu úřadu, aby mohla být ukončena povinnost platit odvody.

OTISK RAZÍTKA

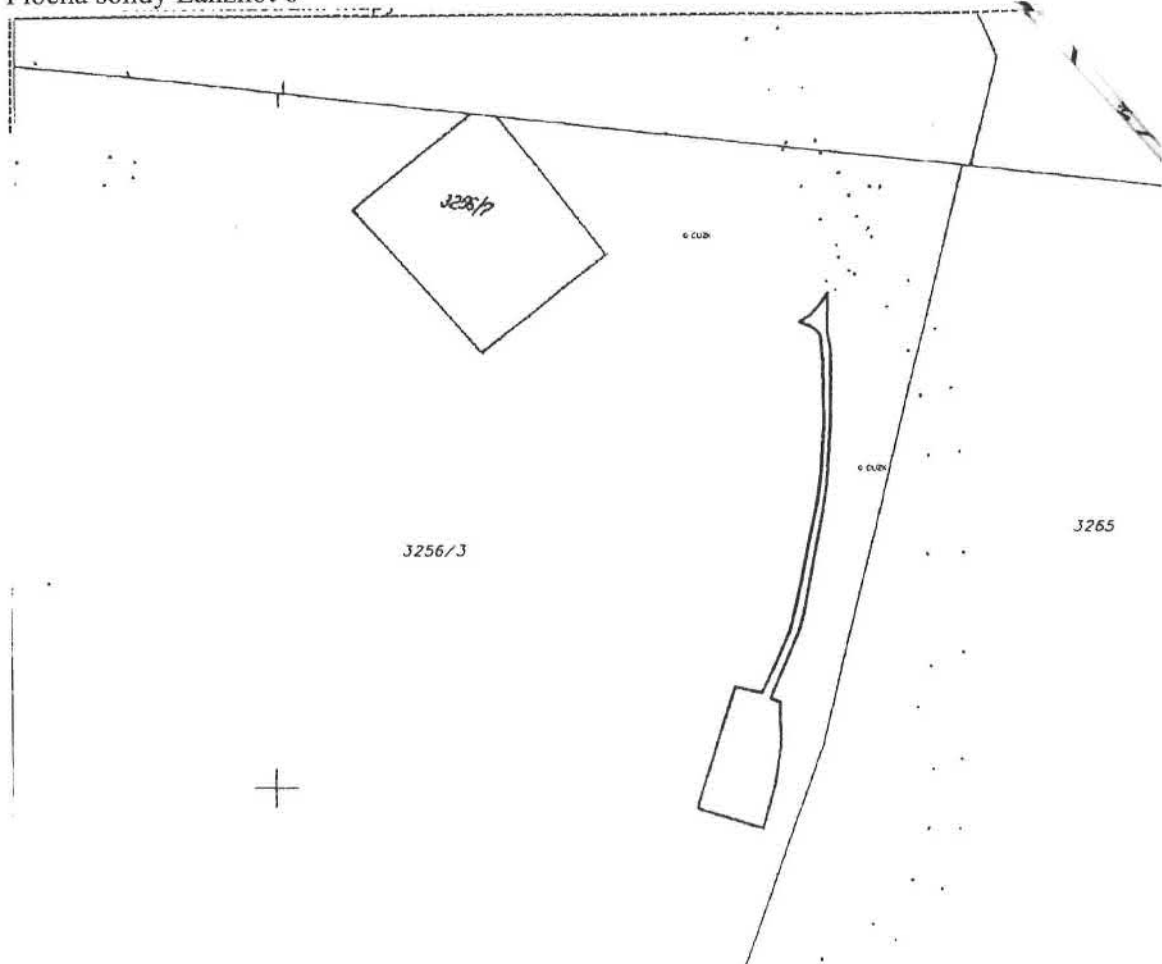
ová

Obdrží:

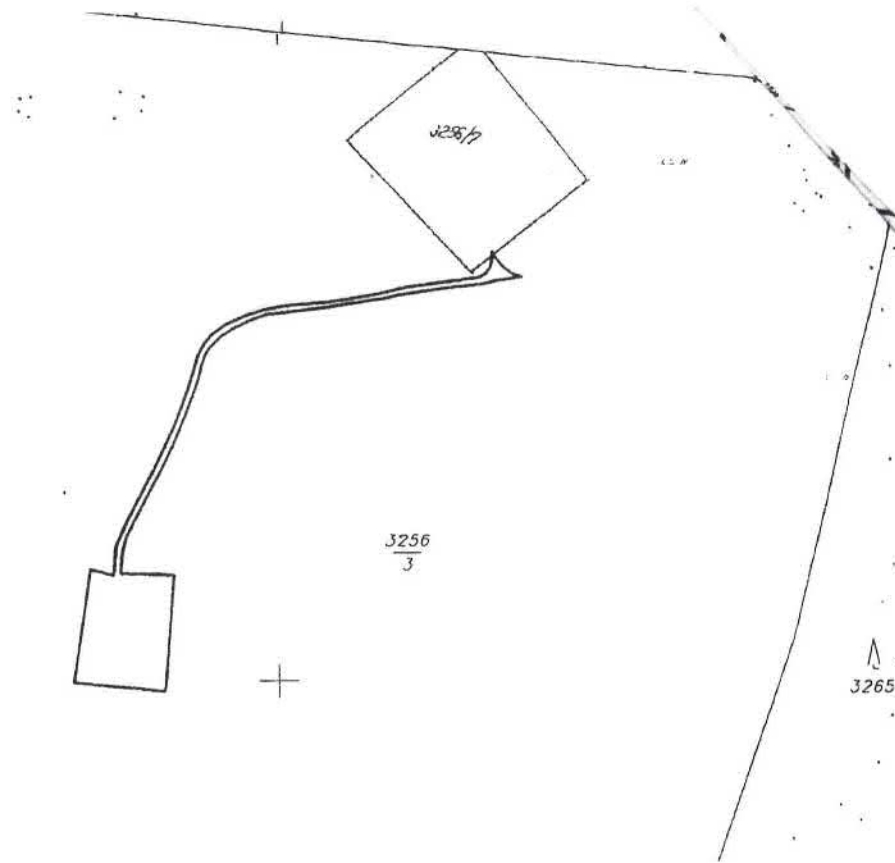
1. MND a.s., Úprkova 807/6, 695 01 Hodonín, IČO: 284 83 006, DS

Příloha: snímek mapy katastru

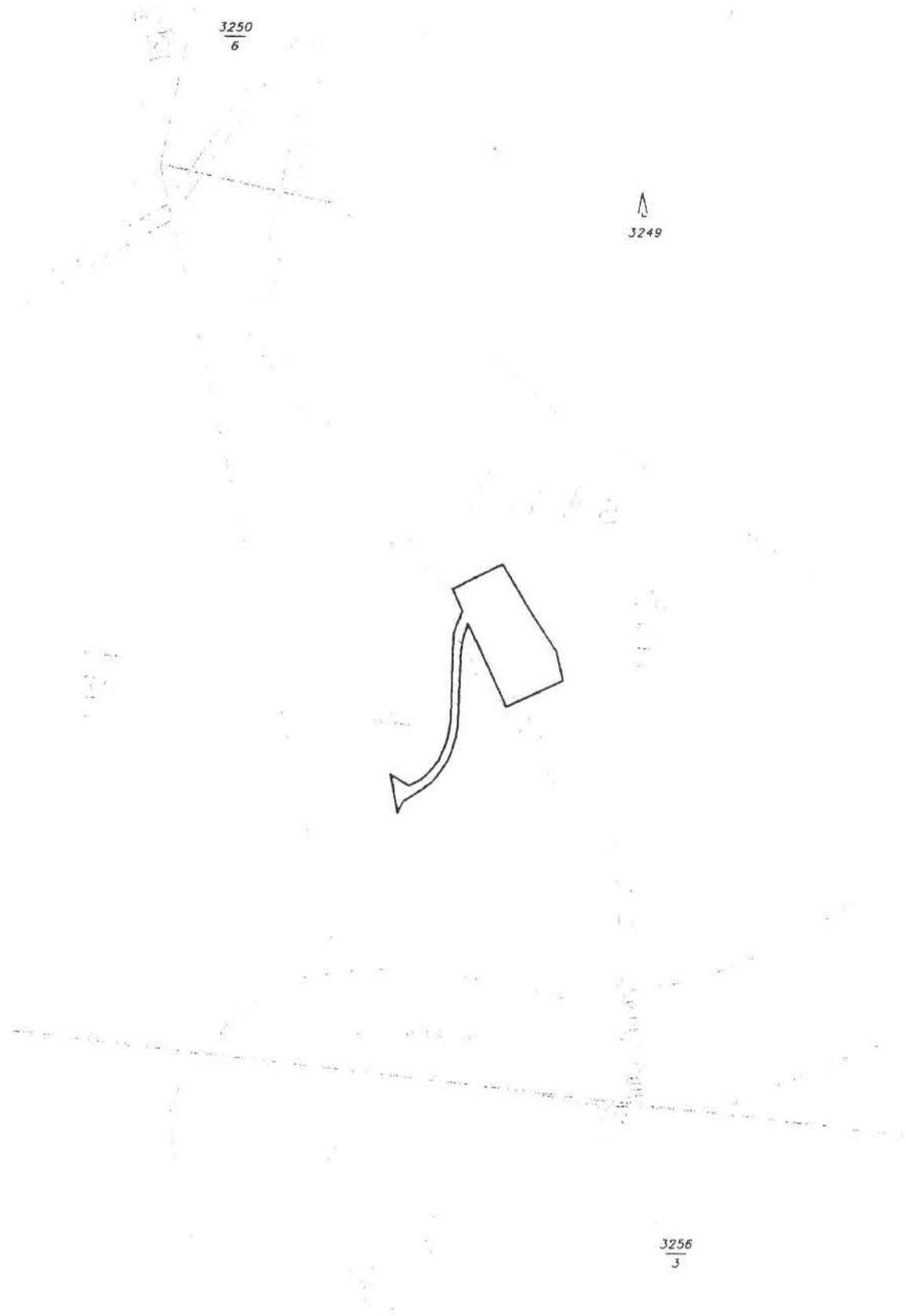
Plocha sondy Lanžhot 6



Plocha sondy Lanžhot 17



Plocha sondy Lanžhot 26



Doložka konverze na žádost do dokumentu v listinné podobě

Tento dokument v listinné podobě, který vznikl pod pořadovým číslem **128928940-202017-200521** převedením z dokumentu obsaženého v datové zprávě, skládajícího se z **5** listů, se shoduje s dokumentem, jehož převedením vznikl.

Autorizovanou konverzí dokumentu se nepotvrzuje správnost a pravdivost údajů obsažených v dokumentu, jejichž soulad s právními předpisy.

Obsah předložené datové zprávy k provedení autorizované konverze byl ve shodě se záznamy Informačního systému datových schránek. Tato datová zpráva s číslem 786286685 byla systémem přenesena dne 20.05.2020 v 10:37:27. Platnost datové zprávy byla ověřena dne 21.05.2020 v 14:02:42. Datová zpráva byla opatřena elektronickou značkou, zaručenou elektronickou pečeti založenou na certifikátu pro elektronickou pečeť vydaném kvalifikovaným poskytovatelem služeb vytvářejících důvěru, nebo uznávanou elektronickou pečeti. Údaje o elektronické značce nebo pečeti: číslo certifikátu **50 70 FD**, certifikát byl vydán **PostSignum Qualified CA 3, Česká pošta, s.p. [IČ 47114983]** pro **Informační systém datových schránek - produkční prostředí Ministerstvo vnitra České republiky [IČ 00007064]**. Elektronická značka nebo pečeť byla označena časovým razítkem. Datum a čas **20.05.2020 13:00:16**, číslo kvalifikovaného časového razítka nebo kvalifikovaného elektronického časového razítka **01 40 71 46**, časové razítko bylo vydáno **PostSignum Qualified CA 5, Česká pošta, s.p.**

Odesílající datová schránka:

Název: Město Břeclav

Adresa: náměstí T. G. Masaryka 42/3, 69002 Břeclav, CZ

ID datové schránky: fesbhyp

Typ uživatele: Nezjištěno

Vstupní dokument obsažený v datové zprávě byl podepsán kvalifikovaným elektronickým podpisem a platnost kvalifikovaného elektronického podpisu byla ověřena dne 21.05.2020 v 14:02:50. Kvalifikovaný elektronický podpis byl shledán platným (dokument nebyl změněn) a ověření platnosti kvalifikovaného certifikátu pro elektronický podpis bylo provedeno vůči zveřejněnému seznamu zneplatněných certifikátů vydanému k datu 21.05.2020 12:59:32. Údaje o kvalifikovaném elektronickém podpisu: číslo kvalifikovaného certifikátu pro elektronický podpis **4E CE EA**, kvalifikovaný certifikát pro elektronický podpis byl vydán kvalifikovaným poskytovatelem služeb vytvářejících důvěru **PostSignum Qualified CA 3, Česká pošta, s.p. [IČ 47114983]** pro podepisující osobu [redacted] **Městský úřad, 2310, Město Břeclav [IČ 00283061]**. Uznávaný elektronický podpis byl označen platným kvalifikovaným časovým razítkem nebo kvalifikovaným elektronickým časovým razítkem vydaným kvalifikovaným poskytovatelem. Platnost časového razítka byla ověřena dne 21.05.2020 v 14:02:50. Údaje o časovém razítku: datum a čas **20.05.2020 09:03:04**, číslo kvalifikovaného certifikátu pro časové razítko **01 40 71 43**, časové razítko bylo vydáno kvalifikovaným poskytovatelem **PostSignum Qualified CA 5, Česká pošta, s.p.**

Vystavil: [redacted]

Pracoviště: [redacted]

dne **21.05.2020**

Jméno, příjmení a podpis osoby [redacted]

konverzi dokumentu provedla: [redacted]

Otisk úředního razítka: [redacted]

Poznámka:

Kontrolu této doložky lze provést v centrální evidenci doložek přístupné způsobem umožňujícím dálkový přístup na adrese <https://www.czechpoint.cz/overovacidolozky>.

Městský úřad Břeclav

odbor životního prostředí

Náměstí T.G.M. 3 Břeclav, 690 81

V Břeclavi dne 2. prosince 2010

C.j. MUBR 79603/2010

Spisová značka: MUBR-S 78611 /2010 OŽP/KI

Vyřizuje

Telefon

E-mail:

Z Á V A Z N É S T A N O V I S K O

Městský úřad Břeclav, odbor životního prostředí jako věcně a místně příslušný úřad podle ust. § 66 odst. 1 zákona č. 128/2000 Sb., o obcích ve znění pozdějších předpisů, v souladu s ust. § 149 zákona č. 500/2004 Sb., správní řád ve znění pozdějších předpisů (dále jen správní řád) a podle ustanovení § 15 písm.f) zákona č. 334/1992 Sb. o ochraně zemědělského půdního fondu ve znění pozdějších předpisů (dále jen zákon) uděluje v souladu s ust. § 9 odst. 6 zákona

S O U H L A S

s dočasným odnětím zemědělské půdy ze zemědělského půdního fondu na pozemcích viz tabulka níže v k.ú. Lanžhot o celkové výměře 3313 m² pro plochy sond Lanžhot 15, Lanžhot 29 a Lanžhot 30 na dobu od 1.1. 2011 do 31.12.2020 ve prospěch žadatele:

MND a.s., Úprkova 807/6, 695 01 Hodonín, IČ 28483036

k.ú.	druh objektu	p. č. (KN)	odnímaná výměra m ²	BPEJ	tř. ochr.	kultura
Lanžhot	Lanžhot 15	3256/3	412	0.59.00	III.	TTP
	Lanžhot 29	3256/3	1481	0.58.00	II.	TTP
	Lanžhot 30	3250/5	1420	0.59.00	III.	TTP
Celkem	-	-	3313	-	-	-

Souhlas s dočasným odnětím zemědělské půdy ze zemědělského půdního fondu se uděluje za podmínek vyplývajících z ustanovení § 9 odst. 6 písm. b) zákona.

1. Plocha pro dočasné odnětí bude vyznačena viditelně značkami trvalého charakteru. S plochou pro odnětí budou seznámeni vlastníci i nájemci pozemků.
2. Zemina uložená do deponií bude žadatelem chráněna před znehodnocením a ztrátami a bude řádně ošetřována a následně využívána jak je uvedeno v „plánu rekultivace“. Blíže bilance skrývkv ornice.
3. Za plochu dočasného odnětí bude žadateli předepsán odvod dle ust. § 11, odst.11 zákona za celou odnímanou výměru tj. 3313 m², a to v celkové výši 2.461,- Kč ročně (viz. předložený výpočet odvodů zpracovaný z listopadu 2010). Výše odvodů je stanovena ze základního hodnotového ukazatele, který činí 64.000 Kč/1 ha = základní sazbě odvodů za 1 ha, 87.000 Kč/1 ha = základní sazbě

odvodů za 1 ha Jelikož se jedná o pozemky v chráněné oblasti akumulace vod „Kvartér řeky Moravy“, bude základní sazba odvodů ve vydaném rozhodnutí podle ust. § 11 zákona zvýšena o ekologickou váhu vlivu 10, dále o ekolog. váhu vlivu 5 za umístění v území mimo plochy určené ÚPD k zástavbě a o váhu vlivu 5 za významné krajinné prvky. Při výpočtu odvodů byl dále použit snižující koeficient 0,5 – zemědělská půda v ekonomicky zaostávajících územích a v pohraničních územích vymezených usnesením vlády České republiky č. 11 ze dne 8.1.1992.

4. Po ukončení činnosti provede žadatel na svůj náklad následnou rekultivaci technickou i biologickou, a to **nejpozději do 31.12.2020** dle předloženého plánu následné rekultivace, který je přílohou této žádosti. Tímto orgán ochrany zemědělského půdního fondu - **schvaluje** - plán následné rekultivace zpracovaný skupinou PÚ Kyjovsko, [REDAKCE], zak.č. 14/2010, z listopadu 2010.
5. Při provádění rekultivace bude žadatel postupovat v souladu s ust. § 11 vyhlášky č.13/1994 Sb., kterou se upravují některé podrobnosti ochrany zemědělského půdního fondu. Po ukončení poslední etapy biologické rekultivace bude oznámeno orgánu ochrany ZPF, který vydal rozhodnutí o odvodech za odnětí půdy ze ZPF, že rekultivace byla ukončena a bude předložen protokol o provedené rekultivaci, aby mohla být ukončena povinnost platit odvody.
6. Případné škody vzniklé na okolních pozemcích budou ihned odstraněny dle v současné době platných právních předpisů.

Městský úřad Břeclav, odbor životního prostředí obdržel dne 29.11.2010 žádost společnosti MND a.s., Úprkova 807/6, 695 01 Hodonín o dočasné odnětí zemědělské půdy ze zemědělského půdního fondu pro plochy sond Lanžhot 15, Lanžhot 29 a Lanžhot 30. V daném případě se jedná o prodloužení doby dočasného odnětí pro plochy výše jmenovaných sond, která budou i nadále sloužit pro umístění sond, technologie a soupravy pro podzemní opravy sond při opravách příp. likvidaci sond. Dříve odňaté plochy sond byly zmenšeny, pozemky zrekultivovány a protokolárně předány Lesům ČR, s.p., lesnímu závodu Židlochovice dne 18.10.2010 zpět k zemědělskému využití.

Plocha záboru se nachází v dobývacím prostoru Lanžhot, stanoveném rozhodnutím Obvodního báňského úřadu v Brně, zn. 2901/97-465-08 ze dne 22.7.1997.

Žádost o udělení souhlasu k dočasnému odnětí zemědělské půdy ze zemědělského půdního fondu pro plochy sond Lanžhot 15, Lanžhot 29 a Lanžhot 30 na dobu od 1.1. 2011 do 31.12.2020 v k.ú. Lanžhot byla shledána důvodnou a oprávněnou ve smyslu zákona. Žádost je opatřena všemi potřebnými doklady a náležitostmi.

Přeložené podklady:

- evidenční údaje o pozemcích
- přehledná situace 1:10000, situace fotomapy, situace kat.mapy 1:2880
- vyhodnocení důsledků navrhovaného umístění záměru na ZPF
- výpočet odvodů za odnětí, plán zpětné rekultivace
- souhlas vlastníka pozemku
- výpis z KN LV č. 3026 a informace o parcelách
- rozhodnutí o dobývacím prostoru
- souhlas odnětím ze dne 21.11.2000, rozhodnutí o odvodech
- dohod o předání zrekultivovaných ploch

Tento souhlas vydaný podle § 9 odst. 6 zákona je závaznou součástí rozhodnutí, vydaného podle zvláštních předpisů. Žadatel je povinen plnit podmínky v něm stanovené ode dne, kdy tato rozhodnutí nabyla právní moci, po případě ve lhůtách v něm určených. Platnost vydaného souhlasu je totožná s platností tohoto rozhodnutí. Změnu podmínek a dalších skutečností stanovených v uděleném souhlase může orgán ochrany ZPF provést pouze na žádost žadatele a to při řízení o změně rozhodnutí vydaných podle zvláštních předpisů (10 odst.2 zákona) Udělený souhlas neřeší majetkoprávní ani nájemní vztahy k dotčeným pozemkům.

Na udělení tohoto souhlasu se nevztahují obecné podmínky o správním řízení. Tento souhlas je závazným stanoviskem ve smyslu ustanovení § 149 odst. 1 zákona č. 500/2004 Sb., správní řád.

Otisk úředního razítka



Obdrží:

**MND a.s., Úprkova 807/6, 695 01 Hodonín - DS
Město Lanžhot - DS**



Městský úřad Břeclav

odbor životního prostředí

náměstí T.G.M. 3

Břeclav, 690 81

Číslo jednací: MUBR 1510 /2011

V Břeclavi dne 7. ledna 2011

Spisová značka: MUBR-S 78611 /2010 OŽP/KI

Vyřizuje

Telefon

E-mail

ROZHODNUTÍ

Městský úřad Břeclav, odbor životního prostředí, jako pověřený obecní úřad podle ust. § 64 zákona č. 128/2000 Sb., o obcích ve znění pozdějších předpisů, orgán ochrany zemědělského půdního fondu odboru životního prostředí věcně a místně příslušný podle ust. § 14 zákona ČNR č. 334/1992 Sb., o ochraně zemědělského půdního fondu ve znění pozdějších předpisů (dále jen zákon), na základě rozhodnutí o stanovení dobývacího prostoru Lanžhot vydaného OBÚ Brno pod č.j. 2901/97-465-08 z 22.7.1997, které nabylo právní moci dne 13.8.1997, v souladu s ustanovením § 67 a násl. zákona č. 500/2004 Sb., správní řád ve znění pozdějších předpisů, (správní řád) vydává toto rozhodnutí, kterým

p ř e d e p i s u j e

podle ust. § 11 odst. 2 zákona účastníku řízení podle § 27 odst. 1 správního řádu

MND a.s., Úprkova 807/6, 695 01 Hodonín, IČ 28483006

odvody ve výši **2.461,- Kč ročně**, a to na dobu od **1.1.2011 do 31.12.2020** za plochu dočasně odnětí (§ 9 odst. 6 zákona) 3313 m² na pozemku parc.č. KN 3256/3 a 3250/5 v k.ú. Lanžhot, pro **plochy pracovních sond Lanžhot 15, Lanžhot 29 a Lanžhot 30**. Odvody za dočasné odnětí se platí každoročně až do doby ukončení rekultivace ((§ 11 odst. 11 zákona).

Za období od 1.1.2011 do 31.12.2020 činí roční odvod 2.461,- Kč z toho:

60% z uvedené částky, tj.. **1.477,-Kč** bude příjmem **Státního fondu životního prostředí ČR**
40% z uvedené částky, tj.. **984,-Kč** bude příjmem **rozpočtu Města Lanžhot**

Předepsaná částka bude uhrazena podle ust. § 12 odst. 2 zákona nejpozději do 31.12. kalendářního roku, v němž odnětí trvá, a to až do doby předání protokolu o provedené rekultivaci a vrácení předmětných pozemků zpět k užívání (*podle plánu zpětné rekultivace, zpracovaného skupinou PÚ Kyjovsko, Františkem Čechlem, pod č. zak. 14/2010 z listopadu 2010*) **vlastníkům nebo jejich nájemcům**. Na základě tohoto protokolu orgán ochrany zemědělského půdního fondu, v daném případě Městský úřad Břeclav, odbor životního prostředí, platbu odvodů zastaví.

Částka odvodů je splatná u Celního úřadu v Břeclavi, Břetislavova 2, č. účtu: 8715 - 17726641/0710, konstantní symbol 1148 pro platby převodem, 1149 pro platby složenkou, var. symbol IČ, u ČNB Brno.

Současně k datu 1.1.2011 se zastavuje povinnost platby odvodů ve výši 3.552,- Kč, které žadatel odváděl Celnímu úřadu v Břeclavi na základě předpisu č.j. 215-0/09/01/201.1/Kl ze dne 12.2.2001.

Současně k datu 1.1.2011 se zastavuje povinnost platby odvodů ve výši 2.871,- Kč, které žadatel odváděl Celnímu úřadu v Břeclavi na základě předpisu č.j. 217-0/09/01/201.1/Kl ze dne 12.2.2001.

Současně k datu 1.1.2011 se zastavuje povinnost platby odvodů ve výši 3.581,- Kč, které žadatel odváděl Celnímu úřadu v Břeclavi na základě předpisu č.j. 218-0/09/01/201.1/Kl ze dne 12.2.2001.

Finanční částka, která je příjmem obce, může být použita pouze pro zlepšení životního prostředí v obci a pro ochranu a obnovu přírody a krajiny (viz ust. § 11 odst. 2 zákona).

Účastníci řízení (§27 odst. 1 správního řádu):
MND a.s., Úprkova 807/6, 695 01 Hodonín

Odůvodnění:

Odvody ve výši 2.461,-- Kč ročně na dobu od 1.1.2011 do 31.12.2020 byly stanoveny za dočasné odnětí zem. půdy pro plochy pracovních sond Lanžhot 15, Lanžhot 29 a Lanžhot 30 . Souhlas s dočasným odnětím byl udělen orgánem ochrany zemědělského půdního fondu MěÚ Břeclav dne 2.12.2010 pod č.j. MUBR 79603/2010 na základě žádosti žadatele. Na výměru 3313 m² byly orientačně stanoveny odvody.

Orgánem ochrany zemědělského půdního fondu Městského úřadu Břeclav bylo dopisem ze dne 16.12.2010 č.j. MUBR 82600/2010 oznámeno zahájení řízení podle ust. § 46 zákona č. 500/2004 Sb., správní řád, ve znění pozdějších předpisů, ve věci předepsání odvodů za dočasné odnětí zemědělské půdy ze ZPF na pozemku par.č. KN 3256/3 a 3250/5 v k.ú. Lanžhot, pro plochy pracovních sond Lanžhot 15, Lanžhot 29 a Lanžhot 30 s možností práva vyjádřit své stanovisko, navrhopvat důkazy a činit jiné návrhy (§ 36, 37 a 38 správního řádu) v termínu do 23.12.2010. Jelikož orgán ochrany zemědělského půdního fondu MěÚ Břeclav neobdržel žádné námítky či připomínky, rozhodl jak výše uvedeno.

Poučení o odvolání:

Proti tomuto rozhodnutí mohou účastníci řízení podat podle ustanovení § 83 odst. 1 správního řádu odvolání, ve kterém se uvede v jakém rozsahu se rozhodnutí napadá a dále namítaný rozpor s právními předpisy nebo nesprávnost rozhodnutí ve lhůtě 15 dnů ode dne jeho oznámení ke Krajskému úřadu Jihomoravského kraje, Žerotínovo nám. 3/5, 601 82 Brno prostřednictvím Městského úřadu Břeclav, odboru životního prostředí. Odvolání se podává v počtu 1 stejnopisu. Podané odvolání má v souladu s ustanovením § 85 odst.1 správního řádu odkladný účinek. Odvolání jen proti odůvodnění rozhodnutí je nepřípustné.



Obdrží účastníci řízení na doručenkou do vlastních rukou (dle § 27 odst. 1 správního řádu):

1. MND a.s., Úprkova 807/6, 695 01 Hodonín - DS

Obdrží :

2. Celní úřad Břeclav, Břetislavova 2, Břeclav – DS
3. Město Lanžhot - DS

Městský úřad Břeclav

odbor stavební a životního prostředí
oddělení zemědělství a ochrany přírody

nám. T.G. Masaryka 42/3

Břeclav, 690 81

Číslo jednací: MUBR 43313/2020

V Břeclavi 20.05.2020

Vyřizuje:
Telefon:
E-mail:

Sdělení

k podané žádosti ve věci změny podmínek v souhlasu s dočasným odnětím půdy ze zemědělského půdního fondu pro plochu sondy s označením Lanžhot 15, Lanžhot 29 a Lanžhot 30 vše v k.ú. Lanžhot

Městský úřad Břeclav, odbor stavební a životního prostředí, oddělení zemědělství a ochrany přírody (dále jen „správní orgán“), jako věcně a místně příslušný správní orgán podle ustanovení § 61 odst. 1 písm. c) a § 66 zákona č. 128/2000 Sb., o obcích, ve znění pozdějších předpisů, v souladu s ustanoveními zákona č. 500/2004 Sb., správní řád ve znění pozdějších předpisů (dále jen „správní řád“), a dále podle ustanovení § 15 písm. j) zákona č. 334/1992 Sb., o ochraně zemědělského půdního fondu v platném znění (dále jen „zákon o ZPF“) sděluje k podané žádosti následující:

Správní orgán obdržel dne 07.04.2020 žádost společnosti MND a.s., Úprkova 807/6, 695 01 Hodonín, IČO: 284 83 006 (dále jen „žadatel“) o **změnu podmínek v souhlasu s dočasným odnětím zemědělské půdy ze zemědělského půdního fondu, která spočívá v prodloužení doby dočasného odnětí do 31.12.2045 pro plochu sondy s označením Lanžhot 15, Lanžhot 29 a Lanžhot 30** na části pozemku p.č. KN 3256/3, 3250/3 vše v k.ú. Lanžhot, vedených v druhu pozemku trvalý travní porost o výměře 3 313,00 m².

Plocha záboru se nachází v dobývacím prostoru Lanžhot, stanoveném rozhodnutím Obvodního báňského úřadu v Brně, zn. 2901/97-465-08 ze dne 22.07.1997.

Souhlas k dočasnému odnětí půdy ze zemědělského půdního fondu pro plochu sondy Lanžhot 15, Lanžhot 29 a Lanžhot 30 byl vydán Městským úřadem Břeclav, odbor životního prostředí pod sp.zn. MUBR-S 78611/2010 OŽP/KI č.j.: MUBR 79603/2010 ze dne 02.12.2010 na dobu trvání dočasného odnětí do 31.12.2020.

Rozhodnutím Městského úřadu Břeclav, odbor životního prostředí byly předepsány odvody za dočasné odnětí zemědělské půdy ze zemědělského půdního fondu pod č.j.: MUBR 1510/2011, Sp.zn.: MUBR-S 78611/2010 OŽP/KI ze dne 07.01.2011.

K výše uvedenému záměru správní orgán shromáždil tyto podklady:

- Souhlas k dočasnému odnětí půdy ze zemědělského půdního fondu pro plochu sondy Lanžhot 15, Lanžhot 29 a Lanžhot 30 byl vydán Městským úřadem Břeclav, odbor životního prostředí pod sp.zn. MUBR-S 78611/2010 OŽP/KI č.j.: MUBR 79603/2010 ze dne 02.12.2010 na dobu trvání dočasného odnětí do 31.12.2020.
- Rozhodnutím Městského úřadu Břeclav, odbor životního prostředí byly předepsány odvody za dočasné odnětí zemědělské půdy ze zemědělského půdního fondu pod č.j.: MUBR 1510/2011, Sp.zn.: MUBR-S 78611/2010 OŽP/KI ze dne 07.01.2011.

- Vyjádření č.j.: LCR004/005982/2020 ze dne 20.03.2020 vlastníka pozemku, kterými jsou Lesy České republiky, s.p. k prodloužení dočasného odnětí na dobu životnosti stavby
- Evidenční údaje o pozemcích pro plochu sondy Lanžhot 15, Lanžhot 29 a Lanžhot 30
- Rozhodnutí Obvodního báňského úřadu v Brně, zn. 2901/97-465-08 ze dne 22.07.1997 o stanovení dobývacího prostoru Lanžhot

Orgán ochrany zemědělského půdního fondu, který vydal souhlas k odnětí půdy ze zemědělského půdního fondu, může na návrh žadatele změnit podmínky a další skutečnosti v něm stanovené při řízení o změně rozhodnutí vydaných podle zvláštních předpisů (§ 10 odst. 2 zákona o ochraně ZPF). V tomto konkrétním případě se jedná o trvalý stav, kdy je požadováno pouze prodloužení termínu dočasného odnětí ze ZPF. Prodloužení termínu dočasného odnětí stejné plochy, za stejným účelem, nevyvolá žádnou změnu dle zvláštních právních předpisů.

Na základě výše uvedeného **se prodlužuje doba dočasného odnětí zemědělské půdy ze zemědělského půdního fondu na části pozemku p.č. KN 3256/3, p.č. KN 3250/3 v k.ú. Lanžhot o celkové výměře 3 313,00 m² pro plochu sondy s označením Lanžhot 15, Lanžhot 29 a Lanžhot 30 do doby 31.12.2045 (tj. ukončení technické a následně biologické rekultivace).**

Do doby ukončení biologické rekultivace trvá povinnost platby odvodů za plochu dočasného odnětí půdy na části pozemku p.č. KN 3256/3, p.č. KN 3250/3 v k.ú. Lanžhot, vedeném v druhu pozemku trvalý travní porost, o výměře 3 313,00 m², které byly předepsány rozhodnutím Městským úřadem Břeclav, odbor životního prostředí č.j.: MUBR 1510/2011, Sp.zn.: MUBR-S 78611/2010 OŽP/KI ze dne 07.01.2011. Odvody byly stanoveny ve výši 2 461,-Kč/rok.

k.ú.	druh objektu	p. č. (KN)	odnímaná výměra m ²	BPEJ	tř. ochr.	kultura
Lanžhot	Lanžhot 15	3256/3	412	0.59.00	III.	TTP
	Lanžhot 29	3256/3	1481	0.58.00	II.	TTP
	Lanžhot 30	3250/5	1420	0.59.00	III.	TTP
Celkem	-	-	3313	-	-	-

Vyhláška č. 271/2019 Sb., o stanovení postupů k zajištění ochrany zemědělského půdního fondu, stanoví, že po ukončení poslední etapy biologické rekultivace bude oznámeno orgánu ochrany zemědělského půdního fondu, který vydal rozhodnutí o odvodech za odnětí půdy ze ZPF, že rekultivace byla ukončena. Na základě § 11b, odst. 2 zákona o ZPF, orgán ochrany zemědělského půdního fondu ukončení rekultivace potvrdí na základě šetření v terénu a potvrzení o ukončení odnětí zašle celnímu úřadu, aby mohla být ukončena povinnost platit odvody.

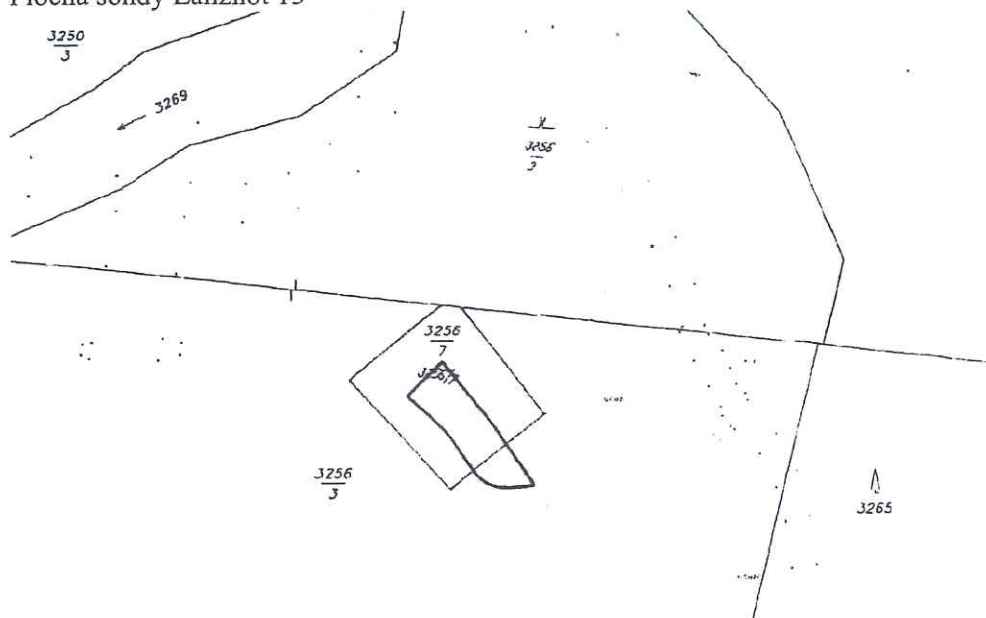
OTISK RAZÍTKA

Obdrží:

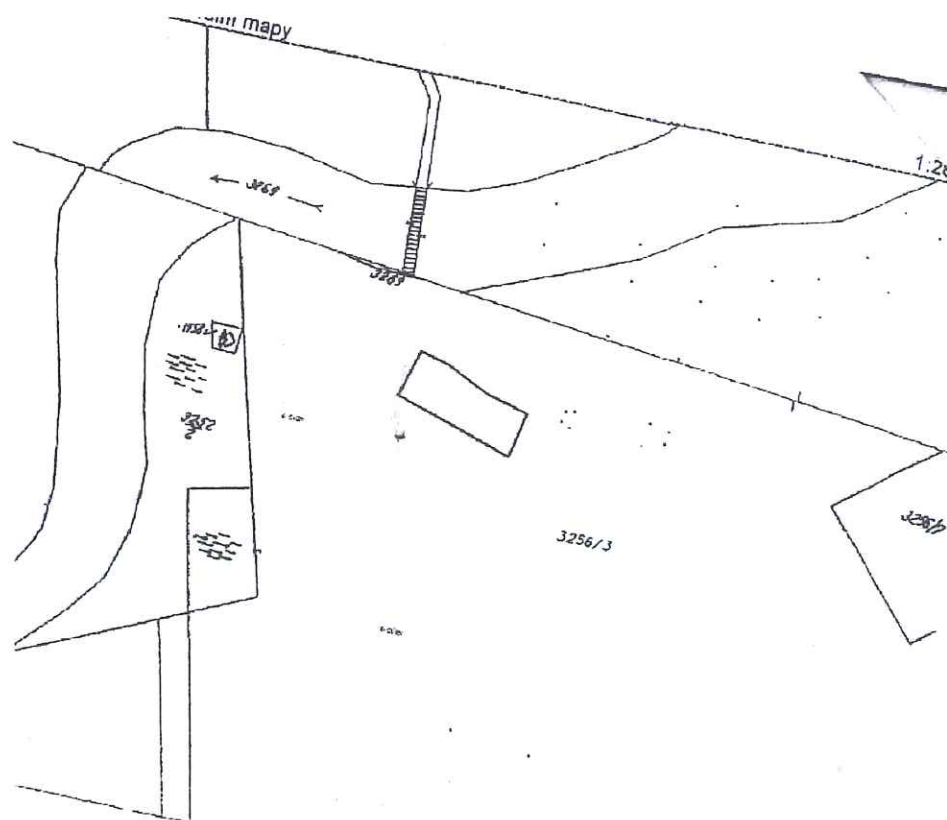
1. MND a.s., Úprkova 807/6, 695 01 Hodonín, IČO: 284 83 006, DS

Příloha: snímek mapy katastru

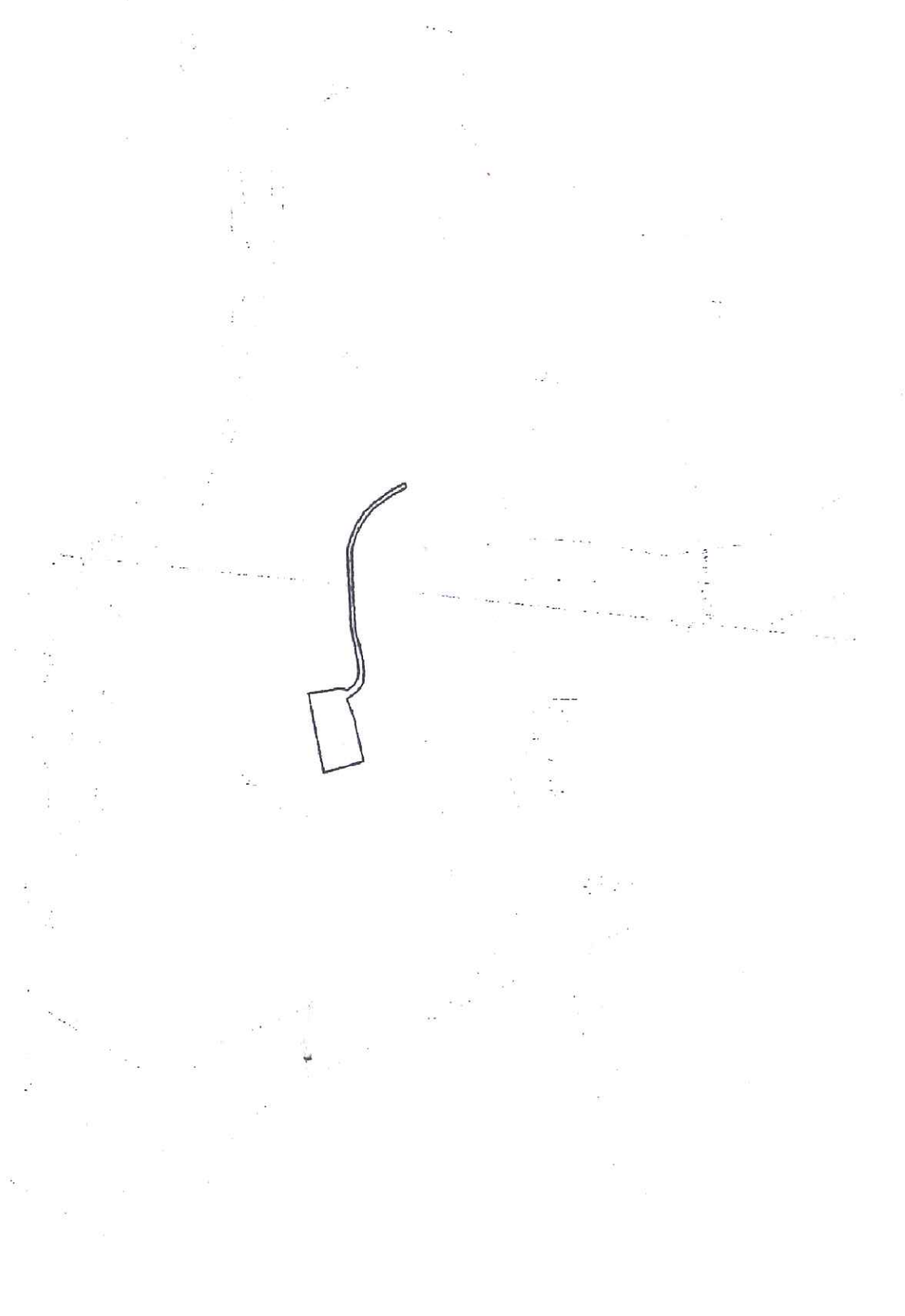
Plocha sondy Lanžhot 15



Plocha sondy Lanžhot 29



Plocha sondy Lanžhot 30



Doložka konverze na žádost do dokumentu v listinné podobě

Tento dokument v listinné podobě, který vznikl pod pořadovým číslem **128928818-202017-20052113** převedením z dokumentu obsaženého v datové zprávě, skládajícího se z 4 listů, se shoduje s obsahem dokumentu, jehož převedením vznikl.

Autorizovanou konverzí dokumentu se nepotvrzuje správnost a pravdivost údajů obsažených v dokumentu a jejich soulad s právními předpisy.

Obsah předložené datové zprávy k provedení autorizované konverze byl ve shodě se záznamy Informačního systému datových schránek. Tato datová zpráva s číslem 786713998 byla systémem přenesena dne 21.05.2020 v 09:24:05. Platnost datové zprávy byla ověřena dne 21.05.2020 v 13:58:54. Datová zpráva byla opatřena elektronickou značkou, zaručenou elektronickou pečeti založenou na certifikátu pro elektronickou pečeť vydaném kvalifikovaným poskytovatelem služeb vytvářejících důvěru, nebo uznávanou elektronickou pečeti. Údaje o elektronické značce nebo pečeti: číslo certifikátu **50 70 FD**, certifikát byl vydán **PostSignum Qualified CA 3, Česká pošta, s.p. [IČ 47114983]** pro **Informační systém datových schránek - produkční prostředí Ministerstvo vnitra České republiky [IČ 00007064]**. Elektronická značka nebo pečeť byla označena časovým razítkem. Datum a čas **21.05.2020 10:00:58**, číslo kvalifikovaného časového razítka nebo kvalifikovaného elektronického časového razítka **01 40 71 46**, časové razítko bylo vydáno **PostSignum Qualified CA 5, Česká pošta, s.p.**

Odesílající datová schránka:

Název: Město Břeclav

Adresa: náměstí T. G. Masaryka 42/3, 69002 Břeclav, CZ

ID datové schránky: feshbhp

Typ uživatele: Nezjištěno

Vstupní dokument obsažený v datové zprávě byl podepsán kvalifikovaným elektronickým podpisem a platnost kvalifikovaného elektronického podpisu byla ověřena dne 21.05.2020 v 13:59:02. Kvalifikovaný elektronický podpis byl shledán platným (dokument nebyl změněn) a ověření platnosti kvalifikovaného certifikátu pro elektronický podpis bylo provedeno vůči zveřejněnému seznamu zneplatněných certifikátů vydanému k datu 21.05.2020 12:59:32. Údaje o kvalifikovaném elektronickém podpisu: číslo kvalifikovaného certifikátu pro elektronický podpis **4E CE EA**, kvalifikovaný certifikát pro elektronický podpis byl vydán kvalifikovaným poskytovatelem služeb vytvářejících důvěru **PostSignum Qualified CA 3, Česká pošta, s.p. [IČ 47114983]** pro podepisující osobu [redacted], **Městský úřad, 2310, Město Břeclav [IČ 00283061]**. Uznávaný elektronický podpis byl označen platným kvalifikovaným časovým razítkem nebo kvalifikovaným elektronickým časovým razítkem vydaným kvalifikovaným poskytovatelem. Platnost časového razítka byla ověřena dne 21.05.2020 v 13:59:02. Údaje o časovém razítku: datum a čas **20.05.2020 16:12:15**, číslo kvalifikovaného certifikátu pro časové razítko **01 40 71 43**, časové razítko bylo vydáno kvalifikovaným poskytovatelem **PostSignum Qualified CA 5, Česká pošta, s.p.**



Vystavil: [redacted]

Pracoviště: [redacted]

dne **21.05.2020**

Iméno, příjmení a podpis osoby, která autorizovanou konverzi dokumentu provedla:

Otisk úředního razítka:



Poznámka:

Kontrolu této doložky lze provést v centrální evidenci doložek přístupné způsobem umožňujícím dálkový přístup na adrese <https://www.czechpoint.cz/overovacidoložky>.

Městský úřad Břeclav
odbor stavební a životního prostředí
oddělení zemědělství a ochrany přírody

nám. T.G. Masaryka 42/3

Břeclav, 690 81

Číslo jednací: MUBR 167274/2020

V Břeclavi 14.10.2020

Vyřizuje
Telefon
E-mail:

Opravné sdělení

Městský úřad Břeclav, odbor stavební a životního prostředí, oddělení zemědělství a ochrany přírody (dále jen „správní orgán“), jako věcně a místně příslušný správní orgán podle ustanovení § 61 odst. 1 písm. c) a § 66 zákona č. 128/2000 Sb., o obcích, ve znění pozdějších předpisů, v souladu s ustanoveními zákona č. 500/2004 Sb., správní řád ve znění pozdějších předpisů (dále jen „správní řád“), a dále podle ustanovení § 15 písm. j) zákona č. 334/1992 Sb., o ochraně zemědělského půdního fondu v platném znění (dále jen „zákon o ZPF“) sdělením vydaným **pod č.j. MUBR 43313/2020 ze dne 20.05.2020 prodloužil dobu dočasného odnětí zemědělské půdy ze zemědělského půdního fondu pro plochu sondy s označením Lanžhot 15, Lanžhot 29 a Lanžhot 30 vše v k.ú. Lanžhot do doby 31.12.2045 (tj. ukončení technické a následně biologické rekultivace)**

Při psaní písemného vyhotovení sdělení, správní orgán v textu uvedl pozemek p.č. KN 3250/3 v k.ú. Lanžhot, místo správného 3250/5 v k.ú. Lanžhot.

Tímto správní orgán provádí opravu zřejmých nesprávností písemného vyhotovení sdělení vydaného pod č.j. MUBR 43313/2020 ze dne 20.05.2020, tak, že text „.....p.č. KN 3250/3 v k.ú. Lanžhot....“, **po opravě zní „.....p.č. KN 3250/5 v k.ú. Lanžhot.....“.**

OTISK RAZÍTKA

Obdrželi:

1. MND a.s., Úprkova 807/6, 695 01 Hodonín, IČO: 284 83 006, DS

Doložka konverze na žádost do dokumentu v listinné podobě

Tento dokument v listinné podobě, který vznikl pod pořadovým číslem **133081935-202033-201026094739** převedením z dokumentu obsaženého v datové zprávě, skládajícího se z 1 listů, se shoduje s obsahem dokumentu, jehož převedením vznikl.

Autorizovanou konverzí dokumentu se nepotvrzuje správnost a pravdivost údajů obsažených v dokumentu a jejich soulad s právními předpisy.

Obsah předložené datové zprávy k provedení autorizované konverze byl ve shodě se záznamy Informačního systému datových schránek. Tato datová zpráva s číslem 831537979 byla systémem přenesena dne 14.10.2020 v 17:19:17. Platnost datové zprávy byla ověřena dne 26.10.2020 v 09:47:44. Datová zpráva byla opatřena elektronickou značkou, zaručenou elektronickou pečetí založenou na certifikátu pro elektronickou pečeť vydaném kvalifikovaným poskytovatelem služeb vytvářejících důvěru, nebo uznávanou elektronickou pečetí. Údaje o elektronické značce nebo pečetí: číslo certifikátu **01 52 A4 67**, certifikát byl vydán **PostSignum Qualified CA 4, Česká pošta, s.p. pro Informační systém datových schránek - produkční prostředí Ministerstvo vnitra České republiky**. Elektronická značka nebo pečeť byla označena časovým razítkem. Datum a čas **15.10.2020 06:00:46**, číslo kvalifikovaného časového razítka nebo kvalifikovaného elektronického časového razítka **01 40 71 46**, časové razítko bylo vydáno **PostSignum Qualified CA 5, Česká pošta, s.p.**.

Odesílající datová schránka:

Název: Město Břeclav

Adresa: náměstí T. G. Masaryka 42/3, 69002 Břeclav, CZ

ID datové schránky: fesbhyp

Typ uživatele: Nezjištěno

Vstupní dokument obsažený v datové zprávě byl podepsán kvalifikovaným elektronickým podpisem a platnost kvalifikovaného elektronického podpisu byla ověřena dne 26.10.2020 v 09:47:49. Kvalifikovaný elektronický podpis byl shledán platným (dokument nebyl změněn) a ověření platnosti kvalifikovaného certifikátu pro elektronický podpis bylo provedeno vůči zveřejněnému seznamu zneplatněných certifikátů vydanému k datu 26.10.2020 05:25:08. Údaje o kvalifikovaném elektronickém podpisu: číslo kvalifikovaného certifikátu pro elektronický podpis **01 52 68 58**, kvalifikovaný certifikát pro elektronický podpis byl vydán kvalifikovaným poskytovatelem služeb vytvářejících důvěru **PostSignum Qualified CA 4, Česká pošta, s.p. pro podepisující osobu [redacted] Městský úřad, 2310, Město Břeclav**. Uznávaný elektronický podpis byl označen platným kvalifikovaným časovým razítkem nebo kvalifikovaným elektronickým časovým razítkem vydaným kvalifikovaným poskytovatelem. Platnost časového razítka byla ověřena dne 26.10.2020 v 09:47:49. Údaje o časovém razítku: datum a čas **14.10.2020 16:41:57**, číslo kvalifikovaného certifikátu pro časové razítko **01 40 71 43**, časové razítko bylo vydáno kvalifikovaným poskytovatelem **PostSignum Qualified CA 5, Česká pošta, s.p.**.

Vystavil: [redacted]

Pracoviště: [redacted]

dne 26.10.2020

Jméno, příjmení a podpis osoby, která autorizovanou konverzi dokumentu provedla:

[redacted]

Otisk úředního razítka:

[redacted]

[redacted]

Poznámka:

Kontrolu této doložky lze provést v centrální evidenci doložek přístupné způsobem umožňujícím dálkový přístup na adrese <https://www.czechpoint.cz/overovacidolozky>.

Městský úřad Břeclav
odbor stavební a životního prostředí
oddělení životního prostředí a památkové péče


nám. T. G. Masaryka 42/3

Břeclav, 690 02

Číslo jednací: MUBR 109084/2024

V Břeclavi dne: 05.11.2024

Oprávn
Telefon
E-mail:



Sdělení


k podané žádosti ve věci změny závazného stanoviska – souhlasu s dočasným odnětím zemědělské půdy ze zemědělského půdního fondu pro plochu sondy s označením Lanžhot 15, Lanžhot 29 a Lanžhot 30 vše v k.ú. Lanžhot.

Městský úřad Břeclav, odbor stavební a životního prostředí, oddělení zemědělství a ochrany přírody (dále jen „správní orgán“), jako věcně a místně příslušný správní orgán podle ustanovení § 61 odst. 1 písm. c) a § 66 zákona č. 128/2000 Sb., o obcích, ve znění pozdějších předpisů, v souladu s ustanoveními zákona č. 500/2004 Sb., správní řád ve znění pozdějších předpisů (dále jen „správní řád“), a dále podle ustanovení § 15 písm. k) zákona č. 334/1992 Sb., o ochraně zemědělského půdního fondu v platném znění (dále jen „zákon o ZPF“) sděluje k podané žádosti následující:

Správní orgán obdržel dne 31.07.2024 žádost společnosti MND a.s., Úprkova 807/6, 695 01 Hodonín, IČO: 28483006 (dále jen „žadatel“) o změnu závazného stanoviska - souhlasu s dočasným odnětím zemědělské půdy ze zemědělského půdního fondu vydaného pro plochu sondy s označením Lanžhot 15, Lanžhot 29 a Lanžhot 30 na části pozemku p. č. 3256/3, 3250/5 vše v k. ú. Lanžhot, vedených v druhu pozemku trvalý travní porost o výměře 3 313,00 m², vydaný Městským úřadem Břeclav, odbor životního prostředí pod sp.zn. MUBR-S 78611/2010 OŽP/KI č.j.: MUBR 79603/2010 ze dne 02.12.2010, které bylo prodlouženo sdělením Městského úřadu Břeclav, odbor stavební a životního prostředí, oddělení zemědělství a ochrany přírody č.j.: MUBR 43313/2020 ze dne 20.05.2020, včetně opravného sdělení vydaného pod č.j.: MUBR 167174/2020 ze dne 14.10.2020.

Požadovaná změna spočívá ve změně označení jedné z parcel, na které se nachází plocha sondy Lanžhot 29 – p. č. 3256/3 v k. ú. Lanžhot, kdy v důsledku zákresu vodního díla do katastrální mapy došlo k rozdělení původní parcely p. č. 3256/3 v k. ú. Lanžhot na několik dílčích parcel, mj. parcelu p. č. 3256/8 v k. ú. Lanžhot.

Orgán ochrany zemědělského půdního fondu, který vydal souhlas k odnětí půdy ze zemědělského půdního fondu, může na návrh žadatele změnit podmínky a další skutečnosti v něm stanovené (§ 10 odst. 1 zákona o ochraně ZPF). V tomto konkrétním případě změna označení parcely p. č. 3256/3 v k. ú. Lanžhot na parcelu p. č. 3256/8 v k. ú. Lanžhot, z důvodu rozdělení parcely, stejného vlastníka, kterými jsou Lesy České republiky, s.p., Přemyslova 1106/19, Nový Hradec Králové, 500 08 Hradec Králové, IČO: 42196451 nezakládá důvod pro změnu vydaných opatření z hlediska zákona o ZPF.



Obdrží:

1. MND a.s., Úprkova 807/6, 695 01 Hodonín, IČO: 28483006

Městský úřad Břeclav

odbor životního prostředí

nám. T. G. Masaryka 42/3

Břeclav, 690 81

Číslo jednací: MUBR 6775/2017

V Břeclavi 07.02.2017

Spisová značka: MUBR-S 5589/2017 OŽP/Ku

Vyřizuje:

Telefon:

E-mail:

ROZHODNUTÍ

Městský úřad Břeclav, odbor životního prostředí (dále jen „správní orgán“), jako věcně a místně příslušný správní orgán podle ustanovení § 61 odst. 1 písm. c) a § 66 zákona č. 128/2000 Sb., o obcích, ve znění pozdějších předpisů, v souladu s ustanovením § 67 zákona č. 500/2004 Sb., správní řád ve znění pozdějších předpisů (dále jen „správní řád“), a dále podle ustanovení § 15 písm. j) a § 21 odst. 1 zákona č. 334/1992 Sb., o ochraně zemědělského půdního fondu v platném znění (dále jen „zákon o ZPF“) na základě žádosti žadatele (účastníka řízení dle § 27 odst. 1 správního řádu), tj.

MND a.s., Úprkova 807/6, 695 01 Hodonín, IČO: 284 83 006
(dále jen „žadatel“)

uděluje souhlas

v souladu § 9 odst. 8 zákona o ZPF k dočasnému odnětí zemědělské půdy ze zemědělského půdního fondu na pozemku p.č. KN 3256/36 (p.č. PK 3256) v k.ú. Lanžhot o celkové výměře dočasného odnětí 21,00 m² pro realizaci příjezdové komunikace k zařízení a sondě na pracovní ploše s označením Lanžhot 31 do konce roku 2030, včetně dokončené biologické rekultivace.

A) Souhlas k dočasnému odnětí zemědělské půdy ze ZPF se vymezuje na těchto částech pozemků:

k.ú.	Pozemky p.č. KN	Výměra v m ²		BPEJ / tř. ochrany	kultura
		celková	odnímaná		
Lanžhot	3256/3 p.č. PK 3256	370724,00	21,00	0.59.00/III.	Trvalý travní porost

Část pozemku vymezena tímto souhlasem k dočasnému odnětí zemědělské půdy ze ZPF je graficky vymezena v příloze č. 1, která je nedílnou součástí tohoto rozhodnutí

B) Vymezení platby odvodů za dočasné odnětí zemědělské půdy ze ZPF

Za dočasné odnětí ze zemědělského půdního fondu budou předepsány správním orgánem odvody v souladu s ustanovením § 11 odst. 2 zákona o ZPF. Odvody se orientačně stanovují ve výši 81,70 Kč/rok. Odvody za dočasné odnětí se stanoví za každý kalendářní rok jako stý díl částky skutečné výše odvodů za odnětí půdy ze ZPF na dotčeném pozemku.

Základní cena zemědělských pozemků p.č. KN 3256 (p.č. PK 3256) v k.ú. Lanžhot je dle přílohy č. 4 vyhlášky č. 441/2013 Sb., k provedení některých ustanovení zákona č. 151/1997, o oceňování majetku a o změně některých zákonů, v platném znění (oceňovací vyhláška), oceněna sazbou 9,73 Kč/m² – BPEJ 0.59.00, III. třída ochrany.

Pozemky jsou součástí území, kde jsou negativně ovlivněny odnětím půdy ze zemědělského půdního fondu faktory ŽP (část B přílohy k zákonu o ZPF)

faktor A - Národní parky – III. zóna, chráněné krajinné oblasti – II. zóna nebo územní systémy ekologické stability, ekologická váha vlivu 10.

faktor B - Chráněné oblasti přirozené akumulace vod, ochranná pásma vodních zdrojů II. stupně, ochranná pásma I. stupně přírodních léčivých zdrojů nebo ochranná pásma I. stupně zdrojů přírodních minerálních vod – ekologická váha vlivu 10;

faktor D – Chráněné ložiskové území (CHLÚ) - ekologická váha vlivu 5.

Při výpočtu je uplatněna nejvyšší určená váha vlivu.

Celková výsledná částka odvodů za odnětí půdy ze zemědělského půdního fondu bude v souladu s částí D odst. 4 přílohy zákona o ZPF vynásobena koeficientem 4, neboť pozemky BPEJ 0.59.00 se dle vyhlášky č. 48/2011 Sb., o stanovení třídy ochrany, nacházejí ve III. třídě ochrany.

C) Ve smyslu § 9 odst. 8 zákona o ZPF se ukládají žadatelům tyto podmínky:

1. Zajistit na vlastní náklady provedení skryvky kulturních vrstev ornice, ve vrstvě 0,27 m v ploše dočasného odnětí (viz. příloha 1).
2. V souladu s ust. § 8 odst. 1 písm. a) zákona o ZPF je žadatel povinen na vlastní náklady zajistit využití těchto zemí, ornice bude uložena na deponii kolem zabírané plochy.
3. Po dobu dočasného odnětí zemědělské půdy ze ZPF bude deponie ornice řádně ošetřována a chráněna před ztrátami a znehodnocením. Práce budou prováděny tak, aby nedošlo ke znečištění půdy škodlivými látkami, které ohrožují životní prostředí.
4. Po ukončení dočasného odnětí bude skrytá kulturní vrstva půdy dle schváleného Plánu rekultivace použita ke zpětné rekultivaci předmětných částí pozemků. Technická rekultivace bude složena z následujících postupů:
 - Odstranění panelů, včetně terénních úprav a přípravy na biologickou rekultivaci
 - Předpokládaný termín technické rekultivace – zahájení VI. 2030 – ukončení IX. 2030Ukončení biologické rekultivace se předpokládá X. 2030
5. Žadatel je povinen v souladu s § 11 odst. 4 zákona o ZPF, orgánu ochrany zemědělského půdního fondu správního orgánu **doručit kopii pravomocného rozhodnutí, pro které je souhlas s odnětím podkladem, nebo rozhodnutí o souhlasu, a to do 6 měsíců ode dne nabytí právní moci a písemně oznámit zahájení realizace záměru, a to nejpozději 15 dnů před jejím zahájením.**
6. Žadatel vytýčí značkami trvalejšího charakteru hranice dočasného odnětí půdy a zabezpečí, aby při realizaci stavby nebyl narušován ostatní zemědělský půdní fond.
7. Žadatel učiní opatření, aby během provádění činnosti souvisejících se stavbou nedocházelo ke kontaminaci odnímaných ani přilehlých zemědělských pozemků.
8. Stavba může být provedena pouze ve vymezeném rozsahu stanoveném tímto souhlasem. Veškeré změny je žadatel povinen projednat se správním orgánem.
9. Dokončení biologické rekultivace žadatel oznámí písemně orgánu ochrany ZPF správního orgánu, který v souladu s ust. § 11b odst. 2 zákona o ZPF na základě šetření v terénu potvrdí ukončení rekultivace. Potvrzení o ukončení odnětí zašle celnímu úřadu.

b) Schválení plánu rekultivace

V souladu s ust. § 9 odst. 8 písm. c) zákona o ZPF správní orgán schvaluje předložený „Plán technické a biologické rekultivace zemědělské půdy“, který je součástí B. Technické zprávy zak.č.1/2017, (zpracovatel: [redacted] leden 2017

Odůvodnění

Správní orgán obdržel dne 20.01.2017 žádost společnosti MND a.s., Úprkova 807/6, 695 01 Hodonín, IČO: 284 83 006 ve věci vydání souhlasu k dočasnému odnětí půdy ze zemědělského půdního fondu pro realizaci příjezdové komunikace k zařízení a sondě na pracovní ploše s označením Lanžhot 31. Realizací záměru dojde k záboru pozemku p.č. KN 3256/3 (p.č. PK 3256) v k.ú. Lanžhot o celkové výměře dočasného odnětí 21,00 m².

Plocha vrtu Lanžhot 31 slouží pro těžbu uhlovodíků na stanoveném dobývacím prostoru Lanžhot. Pro příjezd k ploše vrtu je nutno rozšířit plochu o přístupovou plochu pomocí položených panelů. Celá plocha vrtu Lanžhot 31 je umístěna na lesním pozemku p.č. KN 3265 k.ú. Lanžhot. Dočasné odnětí pozemků určených k plnění funkcí lesa bylo povoleno rozhodnutím MěÚ Břeclav, odboru životního prostředí č.j. MUBR 72102/2010/OŽP/Pv, MUBR-S 69106/2010 OŽP/Pv ze dne 02.11.2010.

Z důvodu, že předmětný záměr nevyžaduje povolení podle jiného právního předpisu, jehož závaznou součástí by se jinak stal, je souhlas k odnětí ze ZPF povolován formou rozhodnutí a nikoliv závazným stanoviskem, které je pouze podkladem rozhodnutí a nemůže způsobit hlavní právní účinky, tj. v určité věci založit měnit nebo rušit práva anebo povinnosti určité osoby nebo v určité věci prohlásit, že taková osoba práva nebo povinnosti má nebo nemá.

Dnem podání žádosti dne 20.01.2017 bylo ve smyslu § 44 odst. 1 správního řádu zahájeno správní řízení vedené pod sp. zn.: MUBR-S 5589/2017 OŽP/Ku.

O zahájení řízení je správní orgán povinen na základě ustanovení § 47 odst. 1 správního řádu uvědomit jemu známé účastníky řízení, a podle ustanovení § 36 odst. 3 správního řádu musí být všem účastníkům řízení před vydáním rozhodnutí dána možnost vyjádřit se k jeho podkladům, příp. navrhnout jeho doplnění.

Vzhledem k tomu, že správní orgán nezískal žádné nové podklady než ty, které byly předloženy k žádosti, všechny podklady pro vydání rozhodnutí jsou tedy účastníkům řízení známy a řešené žádosti se v plném rozsahu vyhovuje, správní orgán využije ustanovení § 36 odst. 3 správního řádu a prvním krokem tohoto správního řízení je rovnou vydání správního rozhodnutí.

Orgán ochrany ZPF posuzoval žádost na základě těchto podkladů, které jsou součástí spisového materiálu MUBR-S 5589/2017OŽP/Ku:

- žádost (podána v souladu se správním řádem se všemi požadovanými náležitostmi)
- A. výpočet odvodů za dočasné odnětí ze ZPF
- B. Technická zpráva, zak. č. 1/2017, [redacted] vč.
 - vyhodnocení předpokládaných důsledků navrhované stavby na ZPF
 - plán skrývky humusových zemin včetně plánu technické a biologické rekultivace dočasně odňaté plochy
 - vyhodnocení důsledků průzku [redacted] lský půdní fond
- plná moc pro zaměstnance žadatele
- souhlas vlastníka pozemku p.č. KN 3256/3 k.ú. Lanžhot, kterými jsou Lesy České republiky, s.o. Přemyslova 1106/19, Nový Hradec Králové, 500 08 Hradec Králové k dočasnému odnětí zemědělské půdy ze ZPF
- podklad pro odvody za odnětí půdy ze ZPF č. 4/2017, Státní pozemkový úřad, Krajský pozemkový úřad pro Jihomoravský kraj, Pobočka Břeclav

- podklad pro stanovení odvodu za odnětí ze zemědělského půdního fondu - faktory životního prostředí
- správní orgán ověřil z portálu GIS Břeclav ovlivnění faktorů životního prostředí
- výkresy – přehledná situace: datum I/2017, zak. č. 1/2017, situace BPEJ: datum I/2017, zak. č. 1/2017, situace z fotomapy: datum I/2017, zak. č. 1/2017, situace z mapy KN a PK: datum I/2017, zak. č. 1/2017
- územně analytické podklady ORP Břeclav – Lanžhot, datum 12.08, zak. č. 08.07
- rozhodnutí Obvodního báňského úřadu v Brně, zn. 2901/97 465-08 ze dne 22.07.1997 o stanovení dobývacího prostoru Lanžhot
- rozhodnutí MěÚ Břeclav, odboru životního prostředí č.j. MUBR 72102/2010/OŽP/Pv, MUBR-S 69106/2010 OŽP/Pv ze dne 02.11.2010.
- informace o pozemku, včetně výpisu z KN
- k žádosti o vydání závazného stanoviska k odnětí zemědělské půdy pro nezemědělské účely správní orgán opatřil výpis údajů z registru osob
- vlastnictví odnímaného pozemku bylo ověřeno výpisem z katastru nemovitostí, kdy pozemek p.č. KN 3256/3 (p.č. PK 3256) v k.ú. Lanžhot je ve vlastnictví České republiky, s právem hospodařit s majetkem státu Lesy České republiky, s.o. Přemyslova 1106/19, Nový Hradec Králové, 500 08 Hradec Králové, IČO: 421 96 451, který souhlasí s odnětím ze ZPF.

Odnímaná zemědělská půda BPEJ 0.59.00 je po stránce kvality agronomické hodnoty vyhodnocena s průměrnou produkční schopností a středním stupněm ochrany, které je možno územním plánováním využít pro eventuální výstavbu, což odpovídá i zařazení do III. třídy. Číselný kód BPEJ charakterizuje zemědělské pozemky a cílem zařazení jednotlivých půd do BPEJ je hospodářské ocenění všech agronomicky a ekonomicky rozhodujících vlastností zemědělského území nebo pozemků včetně klimatu a reliéfu.

Hloubka ornice byla stanovena v průměru na 27,00 cm, tzn. byla navržena skrývka ornice v mocnosti 27,00 cm. Správní orgán se s návrhem ztotožnil, a skrývku ornice uložil v této mocnosti. Provedení a využití skrývky je nutné provést v souladu s podmínkou č. 1 až 4 tohoto souhlasu. Celková kubatura 6,00 m³ ornice bude uložena na deponii kolem zabírané plochy.

Technická rekultivace bude složena z následujících postupů:

Odstranění jednotlivých objektů – tj. odstranění veškerých stavebních objektů, panelové plochy, technologické zařízení včetně rozvodů inženýrských sítí,

Terénní úpravy pozemků, včetně přípravy pro biologickou rekultivaci. Po odstranění zbytků výstavby bude rekultivované území upraveno do pravidelných sklonů. Humusová zemina rozprostřená kolem plochy bude skryta a rozprostřena tak jako před skrývkou.

Předpokládaný termín technické rekultivace – zahájení VI. 2030, ukončení IX. 2030.

Biologická rekultivace: cílem je obnovit půdní úrodnost povrchových vrstev nového půdního profilu. V první fázi se oratelný půdní profil vyhnojí organickými hnojivy, tak aby byla obnovena biologická aktivita. V druhé fázi se provede zalučnění. Celková plocha biologické rekultivace bude včetně okolní plochy 50 m². Termín ukončení biologické rekultivace se předpokládá X. 2030.

O činnostech souvisejících se skrývkou, přemístěním, rozprostřením, využitím, ochranou a ošetřováním ornice povede stavebník protokol (pracovní deník), v němž se uvádějí všechny skutečnosti rozhodné pro posouzení správnosti, úplnosti a účelnosti využívání ornice. Pracovní deník bude předložen orgánu ochrany ZPF správnímu orgánu při případné kontrole plnění podmínek rozhodnutí a dále po dokončení biologické rekultivace.

Odvody budou předepsány správním orgánem po doložení povolujícího rozhodnutí a oznámení zahájení realizace záměru (viz. podmínka č. 5 tohoto souhlasu).

U dočasného odnětí ze ZPF se odvody stanoví za každý kalendářní rok trvání uvedeného odnětí půdy jako stý díl částky skutečné výše odvodů za odnětí půdy ze ZPF na dotčeném pozemku. V případě, že uvedené odnětí se uskuteční nebo bude ukončeno v průběhu kalendářního roku, stanoví se odvody ve výši jedné dvanáctiny stého dílu částky skutečné výše odvodů, a to za každý i započatý měsíc.

Odvody za dočasné odnětí ze ZPF budou ukončeny až na základě potvrzení o ukončení odnětí na základě šetření v terénu.

Dokončení biologické rekultivace žadatel oznámí písemně orgánu ochrany ZPF správního orgánu, který v souladu s ust. § 11b odst. 2 zákona o ZPF na základě šetření v terénu potvrdí ukončení rekultivace. Potvrzení o ukončení odnětí zašle celnímu úřadu.

Orgán ochrany ZPF správního orgánu shledal, že půda může být pro daný záměr dočasně odňata ze ZPF, neboť byla prokázána potřeba, nezbytnost navrhovaného nezemědělského využití, u kterého nebyl shledán zásadní rozpor se základními zásadami ochrany ZPF, vyplývajícími z ust. § 4 zákona. Předmětným záměrem, kterým se odnímá jen nejnútnejší plocha ZPF, nedojde k narušení organizace ZPF, hydrologických a odtokových poměrů v území, sítě zemědělských účelových komunikací. Neprodleně provedenou rekultivací dočasně odňaté zemědělské půdy podle schváleného plánu rekultivace bude půda opět způsobilá k plnění dalších funkcí ZPF.

Souhlas je udělován pouze pro výše uvedený účel. Pokud by došlo k odstoupení od záměru, odnímanou zemědělskou půdu nelze jinak využít a ta zůstává i nadále zemědělskou.

Tento souhlas je vydáván k plánované akci pouze z hlediska ochrany zemědělského půdního fondu a tudíž neřeší majetkoprávní, ani jiné právní vztahy, ani nenahrazuje další potřebná vyjádření, povolení či souhlasy jiných orgánů státní správy, (včetně jiných orgánů, působících v ochraně dalších složek životního prostředí), které výše zmíněná připravovaná stavební akce vyžaduje dle platné legislativy.

Spisový materiál obsahoval všechny doklady a náležitosti potřebné k posouzení dané žádosti, na základě kterých orgán ochrany ZPF žádost shledal důvodnou a oprávněnou a ve smyslu § 9 odst. 8 zákona o ZPF vydal tento souhlas

Dle § 10 odst. 3 zákona o ochraně ZPF pozbývá toto rozhodnutí platnosti v případě, že nebude realizace záměru výstavby zahájena do 3 let ode dne nabytí právní moci tohoto rozhodnutí.

Poučení o odvolání

Proti tomuto rozhodnutí se lze podle § 81 a § 82 správního řádu odvolat do 15 dnů ode dne jeho doručení, a to podáním učiněným u Městského úřadu Břeclav, odboru životního prostředí, nám. T.G. Masaryka 42/3 Břeclav, 690 81, ke Krajskému úřadu Jihomoravského kraje, Žerotínovo náměstí 3, 601 82 Brno. Podané odvolání má v souladu s ustanovením § 85 odst. 1 správního řádu odkladný účinek. Odvolání jen proti odůvodnění je nepřípustné.



Rozhodnutí obdrží:

1. MND a.s., Úprkova 807/6, 695 01 Hodonín, DS
2. Lesy České republiky, s.o. Přemyslova 1106/19, Nový Hradec Králové, 500 08 Hradec Králové, lesní závod Židlochovice, Tyršova 1, 667 01 Židlochovice, DS

Městský úřad Břeclav

odbor životního prostředí

nám. T.G. Masaryka 42/3

Břeclav, 690 81

Číslo jednací: MUBR 107377/2017

V Břeclavi 19.12.2017

Spisová značka: MUBR-S 86426/2017 OŽP/Ku

Vyřizuje

Telefon:

E-mail:

ROZHODNUTÍ

Městský úřad Břeclav, odbor životního prostředí příslušný podle § 15 písm. k) zákona č. 334/1992 Sb., o ochraně zemědělského půdního fondu, ve znění pozdějších předpisů (dále jen „zákon o ZPF“) a v souladu s § 61 odst. 1 písm. c) a § 66 zákona č. 128/2000 Sb., o obcích, ve znění pozdějších předpisů, podle ustanovení § 10, § 11 a § 67 zákona č. 500/2004 Sb., správní řád, ve znění pozdějších předpisů (dále jen „správní řád“) a na základě souhlasu k dočasnému odnětí zemědělské půdy pro nezemědělské účely uděleného Městským úřadem Břeclav, odborem životního prostředí dne 07.02.2017 pod č.j. MUBR 6775/2017, Sp.zn. MUBR-S 5589/2017 OŽP/Ku, rozhodl takto:

účastníku řízení (dle § 27 odst. 1 správního řádu)

MND a.s., Úprkova 807/6, 695 01 Hodonín, IČO: 284 83 006

(dále jen účastník řízení)

předepisuje

podle ustanovení § 11 odst. 2 zákona o ZPF

- 1. odvody ve výši 82,- Kč/rok (slovy: osmdesát dva korun českých) za období **od 01.01.2018 do 31.12.2030, tj. do doby ukončení biologické rekultivace****

Předepsaná částka odvodů placená každoročně za dočasně odňatou zemědělskou půdu je splatná podle ust. § 12 odst. 2 zákona o ZPF nejpozději do konce každého kalendářního roku, v němž odnětí trvá.

- 2. odvody ve výši 75,- Kč (slovy: sedmdesát pět korun českých) za období **od 01.02.2017 do 31.12.2017****

Předepsaná částka odvodů placená jednorázově za dočasně odňatou zemědělskou půdu je splatná podle ust. § 12 odst. 1 zákona o ZPF do 30-ti dnů ode dne nabytí právní moci tohoto správního rozhodnutí.

za dočasně odňatou zemědělskou půdu ze zemědělského půdního fondu na pozemku p.č. KN 3256/3 (p.č. PK 3256) v k.ú. Lanžhot o celkové výměře dočasného odnětí 21,00 m² pro realizaci příjezdové komunikace k zařízení a sondě na pracovní ploše s označením Lanžhot 31.

Výše odvodů je stanovena v souladu s ustanovením § 11 odst. 2 zákona o ochraně ZPF, (tj. dle přílohy k zákonu o ZPF), vyhlášky č. 441/2013 Sb., k provedení některých ustanovení zákona č. 151/1997 Sb., o oceňování majetku a o změně některých zákonů, ve znění pozdějších předpisů (oceňovací vyhláška) a vyhlášky č. 48/2011 Sb., o stanovení tříd ochrany, ve znění pozdějších předpisů.

Předepsaná částka odvodů bude uhrazena na účet Celního úřadu pro Jihomoravský kraj, Koliště 17, 602 00 Brno - číslo účtu 8715-17721621/0710, účel platby: odvod za dočasné odnětí půdy, variabilní symbol IČO. Úhrada bude provedena převodem na účet (konstantní symbol 1148) nebo poštovní poukázkou (konstantní symbol 1149).

Část odvodů ve výši 55% je příjmem státního rozpočtu, 15% odvodů je příjmem rozpočtu Státního fondu životního prostředí České republiky a 30% odvodů je příjmem rozpočtu obce, na jejímž území se odňatá zemědělská půda nachází (město Lanžhot).

Odvody, které jsou příjmem rozpočtu obce, mohou být použity jen pro zlepšení životního prostředí v obci a pro ochranu a obnovu přírody a krajiny (ust. § 11 b odst. 5 zákona o ZPF).

Odůvodnění

Správní orgán obdržel dne 20.01.2017 žádost společnosti MND a.s., Úprkova 807/6, 695 01 Hodonín, IČO: 284 83 006 ve věci vydání souhlasu k dočasnému odnětí půdy ze zemědělského půdního fondu pro realizaci příjezdové komunikace k zařízení a sondě na pracovní ploše s označením Lanžhot 31. Realizaci záměru dojde k záboru pozemku p.č. KN 3256/3 (p.č. PK 3256) v k.ú. Lanžhot o celkové výměře dočasného odnětí 21,00 m². Plocha vrtu Lanžhot 31 slouží pro těžbu uhlovodíků na stanoveném dobývacím prostoru Lanžhot. Pro příjezd k ploše vrtu je nutno rozšířit plochu o přístupovou plochu pomocí položených panelů. Celá plocha vrtu Lanžhot 31 je umístěna na lesním pozemku p.č. KN 3265 k.ú. Lanžhot. Dočasné odnětí pozemků určených k plnění funkcí lesa bylo povoleno rozhodnutím MěÚ Břeclav, odboru životního prostředí č.j. MUBR 72102/2010/OŽP/Pv, MUBR-S 69106/2010 OŽP/Pv ze dne 02.11.2010.

Na základě předloženého spisového materiálu orgán ochrany zemědělského půdního fondu Městského úřadu Břeclav vydal dne 07.02.2017 pod č.j. MUBR 6775/2017, Sp.zn. MUBR-S 5589/2017 OŽP/Ku, rozhodnutí ve věci souhlasu k dočasnému odnětí zemědělské půdy pro nezemědělské účely o celkové ploše odnětí 21,00 m² a stanovil orientační cenu odvodů.

Dle legislativního výkladu MŽP z května 2016 (č.j.: 71501/ENV/15) je „řízení o stanovení odvodů za odnětí ze ZPF dle § 11 odst. 1 zákona o ZPF řízení z moci úřední, tzn., že správní úřad zahájí řízení, jakmile se dozví, že realizace záměru byla zahájena, sám. Pro zahájení řízení o odvodech není rozhodné, zda se o realizaci záměru dozvěděl na základě oznámení povinného k platbě odvodů či ze své kontrolní činnosti apod.“. Z uvedeného vyplývá, že nedoložení oznámení povinného dle § 11 odst. 4 zákona o ZPF neodůvodňuje nezahájení řízení.

Správní orgán na základě místního šetření provedeného dne 07.11.2017 v rámci kontroly využívání zemědělské půdy pro nezemědělské účely na pozemku p.č. KN 3256/3 (p.č. PK 3256) v k.ú. Lanžhot zjistil, že přístupová cesta na výše uvedeném pozemku je zrealizována, na základě rozhodnutí, kterým uděluje souhlas k dočasnému odnětí půdy ze zemědělského půdního fondu, pro realizaci příjezdové komunikace k zařízení a sondě na pracovní ploše s označením Lanžhot 31, v měsíci únoru 2017. Na základě tohoto zjištění správním orgánem přistoupl k zahájení řízení o stanovení odvodů ze ZPF z moci úřední.

Vydání rozhodnutí o stanovení odvodů za odnětí zemědělské půdy pro nezemědělské účely je předepisováno v době, kdy je na základě uvedeného nepochybné, že záměr výše uvedené stavby byl zahájen. Dle § 11 odst. 2 zákona o ochraně ZPF, orgán ochrany zemědělského půdního fondu rozhoduje o výši odvodů za odnětí půdy ze zemědělského půdního fondu po zahájení realizace záměru. Na základě výše uvedeného bylo s účastníkem řízení, zahájeno správní řízení ve věci předepsání odvodů za dočasné odnětí zemědělské půdy ze zemědělského půdního fondu, zároveň byla usnesením určena lhůta k uplatnění důkazů či jiných návrhů v zahájeném řízení, pod č.j. MUBR 86426/2017 ze dne 14.11.2017, které bylo účastníku řízení doručeno dne 15.11.2017.

Do dnešního dne orgán ochrany ZPF neobdržel žádné námítky, připomínky ani odvolání k dané věci, a proto přistoupil k vydání tohoto rozhodnutí.

Při rozhodování o odvodech orgán ochrany zemědělského půdního fondu vychází z právního stavu ke dni nabytí právní účinnosti rozhodnutí o souhlasu dle § 21 zákona o ZPF. V tomto případě byla sazba odvodu stanovena dle nabytí právní moci rozhodnutí vydaného správním orgánem pod č.j. 6775/2017, Sp.zn. MUBR-S 5589/2017 OŽP/ Ku ze dne 07.02.2016, které nabylo právní moci dne 15.02.2017.

Základní cena zemědělského pozemku p.č. KN 3256/3 (p.č. PK 3256) v k.ú. Lanžhot je dle přílohy č. 4 vyhlášky č. 441/2013 Sb., k provedení některých ustanovení zákona č. 151/1997, o oceňování majetku a o změně některých zákonů, v platném znění (oceňovací vyhláška), oceněna sazbou 9,73 Kč/m² – BPEJ 0.59.00, III. třída ochrany.

Pozemky jsou součástí území, kde jsou negativně ovlivněny odnětím půdy ze zemědělského půdního fondu faktory ŽP (část B přílohy k zákonu o ZPF)

faktor A - Národní parky – III. zóna, chráněné krajinné oblasti – II. zóna nebo územní systémy ekologické stability, ekologická váha vlivu 10.

faktor B - Chráněné oblasti přirozené akumulace vod, ochranná pásma vodních zdrojů II. stupně, ochranná pásma I. stupně přírodních léčivých zdrojů nebo ochranná pásma I. stupně zdrojů přírodních minerálních vod – ekologická váha vlivu 10;

faktor D – Chráněné ložiskové území (CHLÚ) - ekologická váha vlivu 5.

Při výpočtu je uplatněna nejvyšší určená váha vlivu.

Celková výsledná částka odvodů za odnětí půdy ze zemědělského půdního fondu bude v souladu s částí D odst. 4 přílohy zákona o ZPF vynásobena koeficientem 4, neboť pozemky BPEJ 0.59.00 se dle vyhlášky č. 48/2011 Sb., o stanovení třídy ochrany, nacházejí ve III. třídě ochrany.

Na základě výše uvedeného odvod za dočasné odnětí půdy ze zemědělského půdního fondu na pozemku p.č. KN 3256/3 (p.č. PK 3256) v k.ú. Lanžhot o celkové výměře dočasného odnětí 21,00 m² ve pro realizaci příjezdové komunikace k zařízení a sondě na pracovní ploše s označením Lanžhot 31 je stanoven částkou ve výši:

82,- Kč/rok za období od 1.1.2018 do 31.12.2030 - odvody za dočasné odnětí se stanoví za každý kalendářní rok jako stý díl částky skutečné výše odvodů za odnětí půdy ze ZPF na dotčeném pozemku, **75,- Kč za období od 01.02.2017 do 31.12.2017** – odnětí je zahájeno v průběhu kalendářního roku, odvody se stanoví ve výši jedné dvanáctiny stého dílu částky skutečné výše odvodů, a to za každý i započatý měsíc.

Předepsaná částka odvodů placená každoročně za dočasně odňatou zemědělskou půdu je splatná podle ust. § 12 odst. 2 zákona o ZPF nejpozději do konce každého kalendářního roku, v němž odnětí trvá.


Předepsaná částka odvodů placená jednorázově za dočasně odňatou zemědělskou půdu je splatná podle ust. § 12 odst. 1 zákona o ZPF do 30-ti dnů ode dne nabytí právní moci tohoto správního rozhodnutí.

Odvody za dočasné odnětí ze ZPF budou ukončeny až na základě potvrzení o ukončení odnětí na základě šetření v terénu.

Dokončení biologické rekultivace stavebník oznámí písemně orgánu ochrany ZPF správního orgánu, který v souladu s ust. § 11b odst. 2 zákona o ZPF na základě šetření v terénu potvrdí ukončení rekultivace. Potvrzení o ukončení odnětí zašle celnímu úřadu.

Poučení o odvolání

Proti tomuto rozhodnutí se lze podle § 81 a § 82 správního řádu odvolat do 15 dnů ode dne jeho doručení, a to podáním učiněným u Městského úřadu Břeclav, odboru životního prostředí, nám. T.G. Masaryka 42/3 Břeclav, 690 81, ke Krajskému úřadu Jihomoravského kraje, Žerotínovo náměstí 3, 601 82 Brno. Podané odvolání má v souladu s ustanovením § 85 odst. 1 správního řádu odkladný účinek.



v z. Ing. Igor Pavlov
pověřený zastupováním vedoucí odboru životního prostředí

Obdrží:

Účastník řízení podle ustanovení § 27 odst. 1 správního řádu

1. MND a.s., Úprkova 807/6, 695 01 Hodonín, IČO: 284 83 006 - DS

Doložka konverze na žádost do dokumentu v listinné podobě

Tento dokument v listinné podobě, který vznikl pod pořadovým číslem 103357474-202033 převedením z dokumentu obsaženého v datové zprávě, skládajícího se z 4 listů, se shoduje s dokumentem, jehož převedením vznikl.

Autorizovanou konverzí dokumentu se nepotvrzuje správnost a pravdivost údajů obsažených v dokumentu a jejich soulad s právními předpisy.

Obsah předložené datové zprávy k provedení autorizované konverze byl ve shodě se záznamy Informačního systému datových schránek. Tato datová zpráva s číslem 531779345 byla systémem přenesena dne 20.12.2017 v 12:02:22. Platnost datové zprávy byla ověřena dne 21.12.2017 v 10:40:19. Datová zpráva byla opatřena zaručenou elektronickou značkou nebo pečeti založenou na kvalifikovaném systémovém certifikátu vydaném kvalifikovaným poskytovatelem služeb vytvářejících důvěru. Údaje o zaručené elektronické značce nebo pečeti: číslo kvalifikovaného systémového certifikátu **23 C8 AB**, certifikát byl vydán **PostSignum Qualified CA 2, Česká pošta, s.p. [IČ 47114983]** pro **Informační systém datových schránek - produkční prostředí Ministerstvo vnitra České republiky [IČ 00007064]**. Elektronická značka nebo pečeť byla označena časovým razítkem. Datum a čas **20.12.2017 14:00:25**, číslo kvalifikovaného časového razítka **2D CB 35**, časové razítko bylo vydáno **PostSignum Qualified CA 3, Česká pošta, s.p. [IČ 47114983]**.

Odesílající datová schránka:

Název: Město Břeclav

Adresa: náměstí T. G. Masaryka 42/3, 69002 Břeclav, CZ

ID datové schránky: feshbyp

Typ uživatele: Nezjištěno

Vstupující dokument obsažený v datové zprávě byl podepsán zaručeným elektronickým podpisem založeným na kvalifikovaném certifikátu vydaném kvalifikovaným poskytovatelem služeb vytvářejících důvěru a platnost zaručeného elektronického podpisu byla ověřena dne 21.12.2017 v 10:40:40. Zaručený elektronický podpis byl sledován platným (dokument nebyl změněn) a ověření platnosti kvalifikovaného certifikátu bylo provedeno vůči seznamu zneplatněných kvalifikovaných certifikátů vydanému k datu 21.12.2017 09:20:31. Údaje o zaručeném elektronickém podpisu: číslo kvalifikovaného certifikátu **23 70 61**, kvalifikovaný certifikát byl vydán kvalifikovaným poskytovatelem služeb vytvářejících důvěru **PostSignum Qualified CA 2, Česká pošta, s.p. [IČ 47114983]** pro podepisující osobu (označující osobu) [REDAKCE] **Městský úřad, 914, Město Břeclav [IČ 00283061]**. Elektronický podpis byl označen platným časovým razítkem, založeným na kvalifikovaném certifikátu vydaném kvalifikovaným poskytovatelem služeb vytvářejících důvěru. Platnost časového razítka byla ověřena dne 21.12.2017 v 10:40:40. Údaje o časovém razítku: datum a čas **19.12.2017 13:16:09**, číslo kvalifikovaného časového razítka **2D CB 31**, kvalifikované časové razítko bylo vydáno kvalifikovaným poskytovatelem služeb vytvářejících důvěru **PostSignum Qualified CA 3, Česká pošta, s.p. [IČ 47114983]**.

Vystavil: [REDAKCE]

Pracoviště: [REDAKCE]

dne 21.12.2017

Jméno, příjmení a podpis osoby, která autorizovanou konverzi dokumentu provedla:

Otisk úředního razítka: [REDAKCE]

Poznámka:

Kontrolu této doložky lze provést v centrální evidenci doložek přístupné způsobem umožňujícím dálkový přístup na adrese <https://www.czechpoint.cz/overovacidoložky>.

Městský úřad Břeclav

odbor životního prostředí

náměstí T.G.M. 3 Břeclav, 690 81

72102/2010 OŽP/Pv

V Břeclavi dne 2.11.2010

spis. znač. MUBR-S 69106/2010 OŽP/Pv

vyřizuje

tel.: 5

e-mail

ROZHODNUTÍ

Městský úřad Břeclav, odbor životního prostředí, jako příslušný orgán státní správy lesů podle ustanovení § 10 a § 11 odst. 1 zákona č. 500/2004 Sb., správní řád v platném znění (dále jen „správní řád“), podle § 66 zákona č. 128/2000 Sb., o obcích a podle ustanovení § 48 odst. 1 písm. d) zákona č. 289/1995 Sb., o lesích v platném znění (dále jen „lesní zákon“), vydává v souladu s § 67 a následujících ustanovení správního řádu toto rozhodnutí, kterým na základě žádosti žadatele

MND a.s.
se sídlem Hodonín, Úprkova 807/6
IČ: 27732932

1. povoluje

žadateli, podle ustanovení § 16 odst. 1 lesního zákona

dočasné odnětí pozemků určených k plnění funkcí lesa

pro akci „Těžba na vrtu Lanžhot 31“, kterou budou dotčeny následující lesní pozemky ve vlastnictví Lesů ČR, s.p., LZ Židlochovice:

K. ú.	Parcelní číslo KN	Označení porostů- bezlesí	Dotčená výměra – odnětí (ha)
Lanžhot	3265	851 A 501	0,1587

Označení porostu je převzato z lesního hospodářského plánu pro LHC Židlochovice s platností od 1.1.2000 do 31.12.2009.

Dočasné odnětí se povoluje pro prodloužení odnětí vrtu **Lanžhot 31**. Odnímaná plocha je potřebná pro těžební účely – umístění sondy, technologie a soupravy pro podzemní opravy sond.

Dočasné odnětí je povoleno na dobu od 1.1.2011 do 31.12.2020.

Rozhodnutí o odnětí výše uvedeného pozemku určeného k plnění funkcí lesa se vydává za podmínek, že žadatel, popř. jeho nástupnická organizace zajistí:

- b) dodržování základních povinností ochrany pozemků určených k plnění funkcí lesa uvedených v § 13 lesního zákona,
- c) za hranicí dočasného odnětí pozemků určených k plnění funkcí lesa nebude na lesních pozemcích umístěno žádné zařízení ani nebude ukládán žádný materiál,
- d) provádění prací tak, aby na okolních pozemcích a lesních porostech nedocházelo ke škodám. V případě vzniku škod budou bezprostředně po jejich vzniku činita taková opatření, která povedou k efektivnímu snížení jejich důsledků,
- e) používání vhodných technických prostředků, technologií a biologicky odbouratelných hydraulických kapalin a činit účinná opatření k zabránění úniku látek poškozujících les a přírodní prostředí,
- f) před uplynutím doby dočasného odnětí provést rekultivaci dle plánu rekultivace, zpracovaného Mgr. Milenou Gronskou dne 8.10.2010,
- g) po ukončení doby dočasného odnětí rekultivované pozemky protokolárně předat vlastníkovi k lesnickému užívání,

2. stanoví poplatek za odnětí,

který je žadatel (popř. jeho nástupnická organizace) povinen zaplatit za dočasné odnětí v období 1/2011 – 12/2020, přičemž jednotlivé platby podle příjemců a roků jsou uvedeny v následující tabulce:

Období	Příjemce poplatku za odnětí		Celkem
	Státní fond životního prostředí	Město Lanžhot	
1 - 12/2011	1.604,- Kč	1.070,- Kč	2.674,- Kč
1 - 12/2012	1.604,- Kč	1.070,- Kč	2.674,- Kč
1 - 12/2013	1.604,- Kč	1.070,- Kč	2.674,- Kč
1 - 12/2014	1.604,- Kč	1.070,- Kč	2.674,- Kč
1 - 12/2015	1.604,- Kč	1.070,- Kč	2.674,- Kč
1 - 12/2016	1.604,- Kč	1.070,- Kč	2.674,- Kč
1 - 12/2017	1.604,- Kč	1.070,- Kč	2.674,- Kč
1 - 12/2018	1.604,- Kč	1.070,- Kč	2.674,- Kč
1 - 12/2019	1.604,- Kč	1.070,- Kč	2.674,- Kč
1 - 12/2020	1.604,- Kč	1.070,- Kč	2.674,- Kč

Poplatek je splatný nejpozději do 31.12. příslušného roku.

Místně příslušným správcem poplatku je Celní úřad Břeclav. Poplatek je žadatel popř. jeho nástupnická organizace povinen uhradit na účet Celního úřadu Břeclav:

číslo účtu - 8758-17726641/0710
konstantní symbol - 1148 (pro bezhotovostní platby)
- 1149 (pro platby v hotovosti)
variabilní symbol - 27732932

Účastníci řízení (§ 27 odst.1 správního řádu):

1. MND a.s., Úprkova 807/6, 695 01 Hodonín

Odůvodnění:

Dopisem ze dne doručení 18.10.2010 byla orgánu státní správy lesů předložena žádost firmy MND a.s., se sídlem Hodonín, Úprkova 807/6, IČ: 27732932 o dočasné odnětí pozemků určených k plnění funkcí lesa dle 16 odst. 1 lesního zákona. Jednalo se o část pozemku p.č. KN 3265 v k.ú. Lanžhot, které jsou ve vlastnictví Lesů ČR, s.p., LZ Židlochovice. Dočasné odnětí bylo požádáno pro prodloužení odnětí vrtu Lanžhot 31. Odnímaná plocha je potřebná pro těžební účely – umístění sondy, technologie a soupravy pro podzemní opravy sond. Plocha sondy La 31 o výměře 0,1587 ha byla odňata, spolu s dalšími vrty, rozhodnutím Okresním úřadem Břeclav, referátem životního prostředí pod č.j. ŽP-170/01-221.1/KK ze dne 22.1.2001, ve znění rozhodnutí Městského úřadu Břeclav č.j. 780/1/03-221.2/Pv ze dne 9.6.2003 a rozhodnutí č.j. MUBR 4706/2009 ze dne 21.1.2009, a to na dobu do 31.12.2010. Prodloužení dočasného odnětí je požadováno na dobu od 1.1.2011 do 31.12.2020.

Orgán státní správy lesů posoudil výše uvedenou žádost a konstatoval, že obsahuje veškeré potřebné podklady a tudíž bylo vydáno rozhodnutí o odnětí pozemku určeného k plnění funkcí lesa dle § 16 lesního zákona, a to za stanovených podmínek.

Výpočet poplatku za odnětí, zpracovaný [redacted] dne 29.9.2010, byl správním orgánem opraven dle aktuálního stavu kategorizace lesa. Předmětný porost je lesem zvláštního určení dle § 8 odst. 2 písm. f) lesního zákona – lesy potřebné pro zachování biologické různorodosti. Porost - bezlesí 851 A 501 je součástí nadregionálního nivního biocentra 109 Soutok a tudíž je hodnota faktoru ekologické váhy lesa (f) stanovena na 5,0.

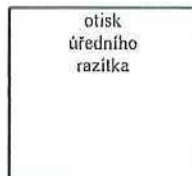

Oznámení o zahájení řízení bylo účastníkům oznámeno dopisem č.j. MUBR 69661/2010 OŽP/Pv ze dne 20.10.2010 a zároveň byli poučeni o možnosti činit ve správním řízení úkony ve smyslu § 36, 37 a 38 správního řádu, zejména pak o právu vyjádřit své stanovisko, navrhnout důkazy a činit jiné návrhy a dle § 36 odst. 3 správního řádu jim byla dána možnost před vydáním rozhodnutí vyjádřit se k jeho podkladům. Podklady pro vydání předmětného rozhodnutí tvořila žádost žadatele ze dne doručení 18.10.2010, včetně stanovení přesné plochy záboru PUPFL, plánu rekultivace, původního rozhodnutí o odnětí, dohody o předání zrekultivovaných pozemků, souhlasu vlastníka dotčeného pozemku, odborného lesního hospodáře, výpočtu poplatku za dočasné odnětí, výpisu údajů o parcele a mapových příloh. Shromážděné podklady pro rozhodnutí ve věci byly účastníkům řízení k dispozici na Městském úřadě Břeclav, odboru životního prostředí.

Do dnešního dne účastníci řízení žádný z úkonů neučinili a vzhledem k tomu, že je zdejší orgán státní správy lesů vázán zákonnými lhůtami v zahájeném řízení, bylo přistoupeno k vydání rozhodnutí.

Poučení o odvolání:

Proti tomuto rozhodnutí může účastník řízení podat podle ustanovení § 81 a § 82 správního řádu odvolání, ve kterém uvede v jakém rozsahu se rozhodnutí napadá a dále namítaný rozpor s právními předpisy nebo nesprávnost rozhodnutí nebo řízení, jež mu předcházelo. V souladu s ustanovením § 83 odst. 1 je možné odvolání podat ve lhůtě 15 dnů ode dne jeho oznámení ke Krajskému úřadu Jihomoravského kraje podáním učiněným u

Městského úřadu Břeclav, odboru životního prostředí. Odvolání se podává v počtu 2 vyhotovení. Podané odvolání má v souladu s ustanovením § 85 odst. 1 správního řádu odkladný účinek. Odvolání jen proti odůvodnění rozhodnutí je nepřípustné.



Toto rozhodnutí obdrží:

Účastníci řízení dle § 27 odst. 1 správního řádu do vlastních rukou na doručku:

1. MND a.s., Úprkova 807/6, 695 01 Hodonín

Účastníci řízení dle § 27 odst. 2 správního řádu na doručku:

1. Lesy České republiky, s.p., LZ Židlochovice, Tyršova 1, 667 15 Židlochovice

Dále obdrží:

1. Celní úřad Břeclav, Lidická 3116/134, 690 02 Břeclav
2. Město Lanžhot

Městský úřad Břeclav
odbor stavební a životního prostředí
oddělení zemědělství a ochrany přírody

nám. T.G.Masaryka 42/3

Břeclav, 690 81

Číslo jednací: MUBR 125081/2020

V Břeclavi dne 12.08.2020

Spisová značka: MUBR S 125081/2020 ŽP/P
Vyřizuje: [redacted]
Telefon: [redacted]
E-mail: [redacted]

R O Z H O D N U T Í

Městský úřad Břeclav, odbor stavební a životního prostředí, oddělení zemědělství a ochrany přírody, jako příslušný orgán státní správy lesů (dále jen „správní orgán“) podle ustanovení § 10 a § 11 odst. 1 zákona č. 500/2004 Sb., správní řád v platném znění (dále jen „správní řád“), podle § 66 zákona č. 128/2000 Sb., o obcích v platném znění a podle ustanovení § 48 odst. 1 písm. d) zákona č. 289/1995 Sb., o lesích v platném znění (dále jen „lesní zákon“), vydává v souladu s § 67 a následujících ustanovení správního řádu toto rozhodnutí, kterým na základě žádosti žadatele (účastníka řízení dle § 27 odst. 1 správního řádu), tj.

MND a. s.
se sídlem Hodonín, Úprkova 807/6
IČO: 284 83 006

(dále jen „žadatel“)

mění rozhodnutí

pro akci „Těžba na vrtu Lanžhot 31“ o dočasném odnětí pozemku určeného k plnění funkcí lesa č. j. MUBR 72102/2010 ze dne vyhotovení 02.11.2010, dle § 16 odst. 4 lesního zákona takto:

- V článku 1. výroku rozhodnutí se text mění následovně:

Dočasné odnětí je povoleno **na dobu od 01.01.2011 do 31.12. 2043.**

- V článku 2. výroku rozhodnutí se tabulka poplatků za dočasné odnětí mění následovně:

Období	Příjemce poplatku za odnětí		Celkem dočasné odnětí
	Státní fond životního prostředí	Město Lanžhot	
Každoroční platba 2011-2043	1.604,- Kč	1.070,- Kč	2.674,- Kč

Ostatní ustanovení výroku předmětného rozhodnutí zůstávají nezměněna.

Odůvodnění:

Dne 30.03.2020 požádala společnost MND a. s., se sídlem Hodonín, Úprkova 807/6, IČO: 284 83 006, o změnu rozhodnutí pro akci „Těžba na vrtu Lanžhot 31“ o dočasném odnětí pozemku určeného k plnění funkcí lesa č. j. MUBR 72102/2010 ze dne vyhotovení 02.11.2010. Žádost byla ještě doplněna dne 18.06.2020. Jedná se o změnu odnětí dle § 16 odst. 4 lesního zákona - vzhledem k tomu, že ložisko, na jehož těžbě se sonda Lanžhot 31 v k. ú. Lanžhot podílí, není v závěrečné fázi těžby, je nutno prodloužit dobu dočasného odnětí dotčeného lesního pozemku na další období od 01.01.2021 do 31.12.2043.

K žádosti byly dále přiloženy následující dokumenty:

1. Znalecký posudek ev. č. 1547-61-2020, zpracovaný [REDAKCE] ze dne doručení 18.06.2020
2. Vyjádření vlastníka lesních pozemků a odborného lesního hospodáře – Lesy ČR, s. p. č. j. LCR004/005547/2020 ze dne vyhotovení 09.03.2020
3. Rozhodnutí MěÚ Břeclav, OŽP č. j. MUBR 72102/2010 ze dne vyhotovení 02.11.2010

Oznámení o zahájení řízení bylo účastníkům zasláno dopisem č.j. MUBR 92222/2020 ze dne vyhotovení 30.06.2020.

Při posuzování žádosti byl správní orgán veden těmito úvahami a skutečnostmi:

1. Skutečný stav pozemku je orgánu státní správy lesů znám z předchozí správní činnosti a ze znalosti místních poměrů.
2. Vlastník dotčeného lesního pozemku odsouhlasil prodloužení odnětí PUPFL.
3. Předmětný požadavek na změnu rozhodnutí je společensky a ekonomicky důvodný – nutnost dotěžení ložiska ropy.

Výše poplatku za prodloužené odnětí byla vypočítána dle údajů z původního rozhodnutí.


Účastníci řízení byli poučeni o právu činit ve správním řízení úkony ve smyslu § 36, 37 a 38 správního řádu, zejména pak o právu vyjádřit své stanovisko, navrhopvat důkazy a činit jiné návrhy a dle § 36 odst. 3 správního řádu jim byla dána možnost před vydáním rozhodnutí vyjádřit se k jeho podkladům. Podklady pro vydání předmětného rozhodnutí tvořila žádost žadatele ze dne doručení 30.03.2020, včetně výše uvedených dokumentů. Shromážděné podklady pro rozhodnutí ve věci byly účastníkům řízení k dispozici na Městském úřadě Břeclav, odboru stavebním a životního prostředí. Do dnešního dne účastníci řízení žádný z úkonů neučinili a vzhledem k tomu, že je zdejší orgán státní správy lesů vázán zákonnými lhůtami v zahájeném řízení, bylo přistoupeno k vydání rozhodnutí.

Poučení o odvolání:

Proti tomuto rozhodnutí může účastník řízení podat podle ustanovení § 81 a § 82 správního řádu odvolání, ve kterém uvede, v jakém rozsahu se rozhodnutí napadá a dále namítaný rozpor s právními předpisy nebo nesprávnost rozhodnutí nebo řízení, jež mu předcházelo. V souladu s ustanovením § 83 odst. 1 je možné odvolání podat ve lhůtě 15 dnů ode dne jeho oznámení ke Krajskému úřadu Jihomoravského kraje podáním učiněným u Městského úřadu Břeclav, odboru stavebního a životního prostředí. Odvolání se podává v počtu 2 vyhotovení.

Podané odvolání má v souladu s ustanovením § 85 odst. 1 správního řádu odkladný účinek. Odvolání jen proti odůvodnění rozhodnutí je nepřijatelné.

OTISK
ÚŘEDNÍHO
RAZÍTKA



Toto rozhodnutí obdrží:

I. Účastníci řízení podle ustanovení § 27 odst. 1 správního řádu (*do vlastních rukou*)


MND a. s., Úprkova 807/6, 695 01 Hodonín - DS

II. Účastníci řízení dle § 27 odst. 2 správního řádu:

Lesy České republiky, s. p., Přemyslova 1106/19, 500 08 Hradec Králové – Nový Hradec Králové, org. jednotka - Lesní závod Židlochovice, Tyršova 1, 667 15 Židlochovice (*doručuje se*) – DS

Dále obdrží:

Celní úřad pro Jihomoravský kraj, územní pracoviště Břeclav, Břetislavova 2, 690 02 Břeclav - DS



Městský úřad Břeclav
odbor stavební a životního prostředí
oddělení zemědělství a ochrany přírody


nám. T.G.Masaryka 42/3

Břeclav, 690 81

Číslo jednací: MUBR 147603/2020

V Břeclavi dne 16.09.2020

Vyřizuje
Telefon:
E-mail:




Doložky právní moci

Sdělujeme vám, že rozhodnutí vydaná MěÚ Břeclav, odborem SŽP ve věci odnětí pozemků určených k plnění funkcí lesa, nabyla právní moci následovně:


1. č.j. MUBR 118834/2020 ze dne vyhotovení 04.08.2020 – PM dne 02.09.2020
2. č.j. MUBR 125090/2020 ze dne vyhotovení 12.08.2020 – PM dne 02.09.2020
3. č.j. MUBR 125074/2020 ze dne vyhotovení 12.08.2020 – PM dne 02.09.2020
4. č.j. MUBR 125081/2020 ze dne vyhotovení 12.08.2020 – PM dne 02.09.2020

OTISK ÚŘEDNÍHO RAZÍTKA



Obdrží:

Celní úřad pro Jihomoravský kraj, územní pracoviště Břeclav, Irena Krutáková,
Břetislavova 2, 690 02 Břeclav – DS



Přehled předmětných pozemků a odnětí pozemků ze zemědělského půdního fondu a pozemků určených k plnění funkcí lesa

Katastrální území Lanžhot	Druh	Výměra celkem v m ²	Propacht. výměra v m ²	Rozhodnutí o dočasném odnětí				Netýká se	Součet
				MěÚ Břeclav ze dne 02. 12. 2010 ze dne 05. 01. 2011 ze dne 19. 05. 2020	MěÚ Břeclav ze dne 2. 12. 2010 ze dne 07. 01. 2011 ze dne 20. 05. 2020 ze dne 14. 10. 2020	MěÚ Břeclav ze dne 07. 02. 2017 ze dne 19. 12. 2017	MěÚ Břeclav ze dne 02. 11. 2010 ze dne 12. 08. 2020		
				do 31. 12. 2045	do 31. 12. 2045	do 31. 12. 2030	do 31. 12. 2043		
Příloha č.				1, 2 a 3	4, 5, 6 a 7	8 a 9	10 a 11	-	
část 3250/3	trvalý travní porost	54 616	1 467	1 467					1 467
část 3250/5	trvalý travní porost	140 254	1 420		1 420				1 420
část 3256/3	trvalý travní porost	370 724	4 826	4 393	412	21			4 826
část 3256/7	ostatní plocha	5 600	1 229					1 229	1 229
část 3256/8	trvalý travní porost	58 693	1 481		1 481				1 481
část 3265	lesní pozemek	706 606	1 587				1 587		1 587
Celkem:			12 010	5 860	3 313	21	1 587	1 229	12 010
Celkový součet:				12 010					

1 481	odňato jako část původního pozemku KN p. č. 3256/3 (LV = 0) = část pozemku PK p. č. 3256 (LV= 3260 ČR-LČR)
4 393	odňato jako část pozemku KN p. č. 3256/3 s výměrou 1 829 m ² pro sondu La 6 (LV = 0) = část pozemku PK p. č. 3256 (LV= 3260 ČR-LČR)
412	odňato jako část pozemku KN p. č. 3256/3 s výměrou 2 564 m ² pro sondu La 17 (LV = 0) = část pozemku PK p. č. 3256 (LV= 3260 ČR-LČR)
21	odňato jako část pozemku KN p. č. 3256/3 s výměrou 412 m ² pro sondu La 15 (LV = 0) = část pozemku PK p. č. 3256 (LV= 3260 ČR-LČR)
	odňato jako část pozemku KN p. č. 3256/3 s výměrou 21 m ² pro příjezd k sondě La 31 (LV = 0) = část pozemku PK p. č. 3256 (LV= 3260 ČR-LČR)



OBVODNÍ BÁŇSKÝ ÚŘAD V BRNĚ

č.j. SBS 38999/2010/001

V Brně dne 27.01.2011

POTVRZENÍ O ZAEVIDOVÁNÍ ZMĚNY ORGANIZACE V EVIDENCI DOBÝVACÍCH PROSTORŮ

na základě žádosti organizace MND a.s., Úprkova 807/6, Hodonín, PSČ 695 01, IČ: 28483006, doložené výpisem z obchodního rejstříku, vedeného Krajským soudem v Brně, ze dne 01.12.2010, č. výpisu 40281/2010 podané na Obvodní báňský úřad v Brně dne 07.12.2010, č.j. SBS 38999/2010 bylo oznámeno následující: na základě Usnesení Krajského soudu v Brně čj. F 51056/2010-286 ze dne 10.11.2010 byla do obchodního rejstříku s právními účinky ke dni 1. 12. 2010 zapsána fúze sloučením zanikajících společností MND a.s., se sídlem Hodonín, Úprkova 807/6, PSČ 695 01, IČ: 27732932, zapsané v obchodním rejstříku vedeném Krajským soudem v Brně, B.4926, Moravské naftové doly, a.s., se sídlem Hodonín, Úprkova 807/6, PSČ 695 01, IČ: 26288583, zapsané v obchodním rejstříku vedeném Krajským soudem v Brně, B.3760, a EUROPGAS a.s., se sídlem Praha 10, Vinohradská 1511/230, PSČ 100 00, IČ: 25572709, zapsané v obchodním rejstříku vedeném Městským soudem v Praze, B.6449 (dále jen „zanikající společnosti“) s nástupnickou společností ORTOKLAS a.s., se sídlem Hodonín, Úprkova 807/6, PSČ 695 01, IČ: 28483006, zapsanou v obchodním rejstříku vedeném Krajským soudem v Brně, B.6209, která současně převzala obchodní firmu zanikající společnosti MND a.s. Nástupnická společnost MND a.s., IČ: 28483006 (původně ORTOKLAS a.s.) tedy počínaje dnem 1. prosince 2010 vstupuje jako univerzální právní nástupce v plném rozsahu do všech práv, závazků a povinností zanikajících společností, přechází na ni veškeré obchodní jmění zanikajících společností, a rovněž plynule, bez přerušení a v plném rozsahu navazuje na dosavadní podnikatelskou činnost zanikajících společností, zejména zanikající společnosti MND a.s., IČ: 27732932. K žádosti organizace ze dne 01.12.2010, týkající se změny organizace MND a.s., se převidovává změna organizace u níže uvedených dobývacích prostorů na

MND a.s.
695 01 Hodonín, Úprkova 807/6
IČ: 28483006


Uvedená změna se týká těchto stanovených dobývacích prostorů:

Název dobývacího prostoru	Ev. číslo DP	Dotčené katastrální území	Obec
Břeclav	4 0086	Břeclav	Město Břeclav
Dambořice	4 0040	Dambořice	Obec Dambořice
Dambořice I	4 0054	Dambořice	Obec Dambořice
Dambořice II	4 0061	Dambořice	Obec Dambořice
Dolní Bojanovice IV	4 0126	Dolní Bojanovice	Obec Dolní Bojanovice
Dolní Bojanovice VI	4 0021	Dolní Bojanovice	Obec Dolní Bojanovice
		Josefov u Hodonína	Obec Josefov
		Prušánky	Obec Prušánky
		Starý Poddvorov	Obec Starý Poddvorov
Dubňany I	4 0120	Dubňany	Město Dubňany
Dubňany II	4 0121	Dubňany	Město Dubňany
Heršpice	4 0116	Heršpice	Obec Heršpice
Hrušky	4 0036	Hrušky	Obec Hrušky
		Kostice	Obec Kostice
		Lanžhot	Město Lanžhot
		Moravská Nová Ves	Městys Moravská Nová Ves
		Tvrdonice	Obec Tvrdonice
		Týnec na Moravě	Obec Týnec
		Dolní Bojanovice	Obec Dolní Bojanovice
		Josefov u Hodonína	Obec Josefov
		Mikulčice	Obec Mikulčice
		Prušánky	Obec Prušánky
Chvalkovice	4 0032	Chvalkovice	Obec Chvalkovice
		Nemochovice	Obec Nemochovice
		Švábenice	Městys Švábenice
		Nové Hvězdlice	Městys Hvězdlice
		Staré Hvězdlice	Městys Hvězdlice
Kloboučky	4 0080	Kloboučky	Město Bučovice
		Mouřínov	Obec Mouřínov
Kloboučky I	4 0094	Kloboučky	Město Bučovice
Kloboučky II	4 0095	Kloboučky	Město Bučovice
Kloboučky III	4 0096	Kloboučky	Město Bučovice
Kloboučky V	4 0098	Kloboučky	Město Bučovice
Kloboučky VI	4 0099	Kloboučky	Město Bučovice
Kloboučky VII	4 0100	Kloboučky	Město Bučovice
Kloboučky VIII	4 0101	Kloboučky	Město Bučovice
Kloboučky IX	4 0102	Kloboučky	Město Bučovice
		Ždánice	Město Ždánice
Krumvůř	4 0090	Krumvůř	Obec Krumvůř
Ladná	4 0077	Ladná	Obec Ladná
Ladná I	4 0078	Ladná	Obec Ladná
Lanžhot	4 0070	Lanžhot	Město Lanžhot
Lanžhot I	4 0010	Lanžhot	Město Lanžhot

Lužice I	4 0015	Lužice u Hodonina	Obec Lužice
		Mikulčice	Obec Mikulčice
Moravská Nová Ves I	4 0051	Moravská Nová Ves	Městys Moravská Nová Ves
Mouřínov	4 0081	Mouřínov	Obec Mouřínov
Mouřínov I	4 0082	Mouřínov	Obec Mouřínov
Mouřínov II	4 0104	Mouřínov	Obec Mouřínov
Mouřínov III	4 0105	Mouřínov	Obec Mouřínov
Mouřínov IV	4 0106	Mouřínov	Obec Mouřínov
Mouřínov V	4 0107	Mouřínov	Obec Mouřínov
Nevojice	4 0091	Nevojice	Obec Nevojice
		Lovčice u Kyjova	Obec Lovčice
		Ždánice	Město Ždánice
		Mouchnice	Obec Mouchnice
		Snovídky	Obec Snovídky
Nový Poddvorov	4 0124	Nový Poddvorov	Obec Nový Poddvorov
Poštorná II	4 0052	Poštorná	Město Břeclav
Poštorná III	4 0085	Poštorná	Město Břeclav
Poštorná IV	4 0119	Poštorná	Město Břeclav
Prušánky	4 0112	Prušánky	Obec Prušánky
Prušánky I	4 0122	Prušánky	Obec Prušánky
Prušánky II	4 0123	Prušánky	Obec Prušánky
Starý Poddvorov	4 0125	Starý Poddvorov	Obec Starý Poddvorov
Tvrdonice	4 0037	Tvrdonice	Obec Tvrdonice
		Hrušky	Obec Hrušky
		Kostice	Obec Kostice
Týnec	4 0030	Týnec	Obec Týnec
		Moravská Nová Ves	Městys Moravská Nová Ves
Uhřice u Kyjova	4 0088	Uhřice u Kyjova	Obec Uhřice
Újezd u Brna	4 0071	Újezd u Brna	Město Újezd u Brna
Valtice I	4 0055	Valtice	Město Valtice
Valtice III	4 0111	Valtice	Město Valtice
Velké Bílovice	4 0006	Velké Bílovice	Město Velké Bílovice
		Moravský Žižkov	Obec Moravský Žižkov
		Ladná	Obec Ladná
		Podivín	Město Podivín
		Prušánky	Obec Prušánky
		Čejkovice	Obec Čejkovice
Velké Bílovice I	4 0115	Velké Bílovice	Město Velké Bílovice
Vicemilice	4 0108	Vicemilice	Město Bučovice
Vlkoš	4 0059	Vlkoš u Kyjova	Obec Vlkoš
Vlkoš I	4 0060	Vlkoš u Kyjova	Obec Vlkoš
Vlkoš II	4 0067	Vlkoš u Kyjova	Obec Vlkoš
Vracov I	4 0056	Vracov	Město Vracov
Vracov II	4 0057	Vracov	Město Vracov
Vracov III	4 0058	Vracov	Město Vracov

Žarošice	4 0089	Žarošice	Obec Žarošice
Žarošice I	4 0110	Žarošice	Obec Žarošice
Ždánice	4 0035	Ždánice	Město Ždánice
Ždánice I	4 0092	Ždánice	Město Ždánice
Ždánice II	4 0109	Ždánice	Město Ždánice

Zaevidování změny dobývacích prostorů v evidenci dobývacích prostorů vedené OBÚ v Brně bylo provedeno v souladu s vydaným oprávněním pro organizaci MND a.s., vydané Obvodním báňským úřadem v Brně, pod č.j. SBS 39685/2010/01, dne 03.01.2011, které nabylo právní moci dne 17.01.2011.



Rozdělovník:

1. MND a.s., Úprkova 807/6, 695 01 Hodonín;
2. Město Břeclav, nám. T.G.Masaryka 3, 690 02 Břeclav;
3. Obec Dambořice, Dambořice č.p. 69, 696 35 Dambořice;
4. Obec Dolní Bojanovice, Hlavní 419, 696 17 Dolní Bojanovice;
5. Obec Hrušky, U zbrojnice 100, 691 56 Hrušky;
6. Obec Kostice, nám. Osvobození 445/14, 691 52 Kostice;
7. Město Lanžhot, Náměstí 177/2, 692 51 Lanžhot;
8. Městys Moravská Nová Ves, Dolní 230, 691 55 Moravská Nová Ves;
9. Obec Tvrdonice, nám. Míru 96/31, 691 53 Tvrdonice;
10. Obec Týnec, Náves 1, 691 54 Týnec;
11. Obec Josefov, Hlavní 131, 696 21 Josefov;
12. Obec Mikulčice, Mikulčice č.p. 245, 696 19 Mikulčice;
13. Obec Prušánky, Prušánky č.p.100, 696 21 Prušánky;
14. Obec Chvalkovice, Chvalkovice č.p. 61, 683 42 Chvalkovice;
15. Obec Nemochovice, Nemochovice č.p. 132, 683 33 Nemochovice;
16. Městys Švábenice, Švábenice č.p. 18, 683 23 Švábenice;
17. Městys Hvězdlice, Hvězdlice č.p. 72, 683 41 Hvězdlice;
18. Město Bučovice, Jiráskova 502, 685 01 Bučovice;
19. Obec Krumvíř, Krumvíř č.p. 184, 691 73 Krumvíř;
20. Obec Lužice, Česká 592/1, 696 18 Lužice;
21. Obec Mouřínov, Mouřínov č.p. 190, 685 01 Bučovice;
22. Obec Nevojice, Nevojice č.p. 33, 685 01 Bučovice;
23. Obec Starý Poddvorov, Starý Poddvorov č.p. 230, 696 16 Starý Poddvorov;
24. Obec Mutěnice, Masarykova 200, 696 11 Mutěnice;
25. Obec Uhřice, Uhřice č.p. 177, 696 34 Uhřice u Kyjova;

26. Město Újezd u Brna, Újezd u Brna č.p. 107, 664 53 Újezd u Brna;
27. Město Valtice, nám. Svobody 21, 691 42 Valtice;
28. Město Velké Bílovice, nám. Osvoboditelů 570, 691 02 Velké Bílovice;
29. Obec Moravský Žižkov, Bílovská 145, 691 01 Moravský Žižkov;
30. Město Podivín, Masarykovo nám. 20/180, 691 45 Podivín;
31. Obec Vlkoš, Vlkoš č.p. 95, 696 41 Vlkoš u Kyjova;
32. Město Vracov, nám. Míru 202, 696 42 Vracov;
33. Obec Žarošice, Žarošice č.p. 14, 696 34 Žarošice;
34. Město Ždánice, Městečko 787, 696 32 Ždánice;
35. Obec Lovčice, Lovčice č.p. 118, 696 39 Lovčice;
36. Obec Snovídky, Snovídky č.p. 1, 683 33 Snovídky;
37. Obec Nevojice, Nevojice č.p. 33, 685 01 Nevojice;
38. Obec Mouchnice, Mouchnice č.p. 7, 683 33 Mouchnice;
39. Obec Čejkovice, Templářská 500, 696 15 Čejkovice;
40. Obec Ladná, Masarykova 119/60, 691 46 Ladná;
41. Katastrální úřad pro Jihomoravský kraj, Katastrální pracoviště Hodonín, Dobrovolského 255, 695 01 Hodonín;
42. Katastrální úřad pro Jihomoravský kraj, Katastrální pracoviště Kyjov, Masarykovo náměstí 57, 697 01 Kyjov;
43. Katastrální úřad pro Jihomoravský kraj, Katastrální pracoviště Břeclav, Sady 28. října 16/720, 690 02 Břeclav;
44. Katastrální úřad pro Jihomoravský kraj, Katastrální pracoviště Vyškov, II. odboje 1, 682 01 Vyškov;
45. Český báňský úřad, Kozí 4, P.O.BOX 140, 110 01 Praha 1;
46. Ministerstvo průmyslu a obchodu ČR, Na Františku 32, 110 15 Praha 1;
47. Ministerstvo životního prostředí, odbor výkonu státní správy VII, Mezírka 1, 602 00 Brno;
48. Krajský úřad Jihomoravského kraje, Odbor životního prostředí, Žerotínovo nám. 3/5, 602 00 Brno;
49. Česká geologická služba - Geofond, Odbor informací o nerostných surovinách, Kostelní 26, 170 06 Praha 7;
50. Městský úřad Hodonín, Stavební úřad, Horní Valy 3655/2, 695 01 Hodonín;
51. Městský úřad Břeclav, Stavební úřad, T.G. Masaryka 3, 690 02 Břeclav;
52. Městský úřad Kyjov, Stavební úřad, Masarykovo náměstí 30/5, 697 22 Kyjov;
53. Městský úřad Bučovice, Stavební úřad, Jiráskova 502, 685 01 Bučovice;
54. Městský úřad Ždánice, Stavební úřad, Městečko 787, 696 32 Ždánice;
55. Městský úřad Hustopeče, Stavební úřad, Dukelské náměstí 2/2, 693 17 Hustopeče;
56. Městský úřad Šlapanice u Brna, Stavební úřad, Masarykovo náměstí 7, 664 51 Šlapanice;
57. Městský úřad Velké Bílovice, Stavební úřad, náměstí Osvoboditelů 570, 691 02 Velké Bílovice;
58. Městský úřad Vyškov, Stavební úřad, Masarykovo náměstí 1/108, 682 00 Vyškov.

Ověřovací doložka konverze na žádost do dokumentu v listinné podobě

Ověřuji pod pořadovým číslem 16072125-8325-110209094827, že tento dokument v podobě, který vznikl převedením z dokumentu obsaženého v datové zprávě, skládajícího se z listů, se shoduje s obsahem dokumentu, jehož převedením vznikl.

Autorizovanou konverzí dokumentu se nepotvrzuje správnost a pravdivost údajů obsažených v dokumentu a jejich soulad s právními předpisy.

Vstupující dokument obsažený v datové zprávě byl podepsán zaručeným elektronickým podpisem založeným na kvalifikovaném certifikátu vydaném akreditovaným poskytovatelem certifikačních služeb a platnost zaručeného elektronického podpisu byla ověřena dne 09.02.2011 v 09:48:30. Zaručený elektronický podpis byl shledán platným ve smyslu ověření integrity dokumentu, tzn. dokument nebyl změněn, a ověření platnosti kvalifikovaného certifikátu bylo provedeno vůči poslednímu zveřejněnému seznamu zneplatněných kvalifikovaných certifikátů vydanému k datu 09.02.2011 08:30:19.

Údaje o zaručeném elektronickém podpisu:

Číslo kvalifikovaného certifikátu 0F 7B E7, kvalifikovaný certifikát byl vydán akreditovaným poskytovatelem certifikačních služeb PostSignum Qualified CA 2, Česká pošta, s.p. [IČ 47114983] pro podepisující osobu (označující osobu) [REDAKCE] OBÚ Brno, úřad Brno, 00162, Český báňský úřad [IČ 00025844].

Údaje o časovém razítku:

K dokumentu nebylo připojeno kvalifikované časové razítko

Subjekt, který autorizovanou konverzi dokumentu provedl:

[REDAKCE]

Datum vyhotovení ověřovací doložky:

09.02.2011

Jméno, příjmení a podpis osoby, která autorizovanou konverzi dokumentu provedla:

[REDAKCE]

Otisk úředního razítka:

[REDAKCE]

Poznámka:

V době od uveřejnění seznamu kvalifikovaných certifikátů, vůči kterému byla ověřována platnost kvalifikovaného certifikátu, do provedení autorizované konverze dokumentů mohlo dojít k zneplatnění kvalifikovaného certifikátu.

Kontrolu této ověřovací doložky lze provést v centrální evidenci ověřovacích doložek přístupné způsobem umožňujícím dálkový přístup na adrese <https://www.czechpoint.cz/overovacidolozky>.

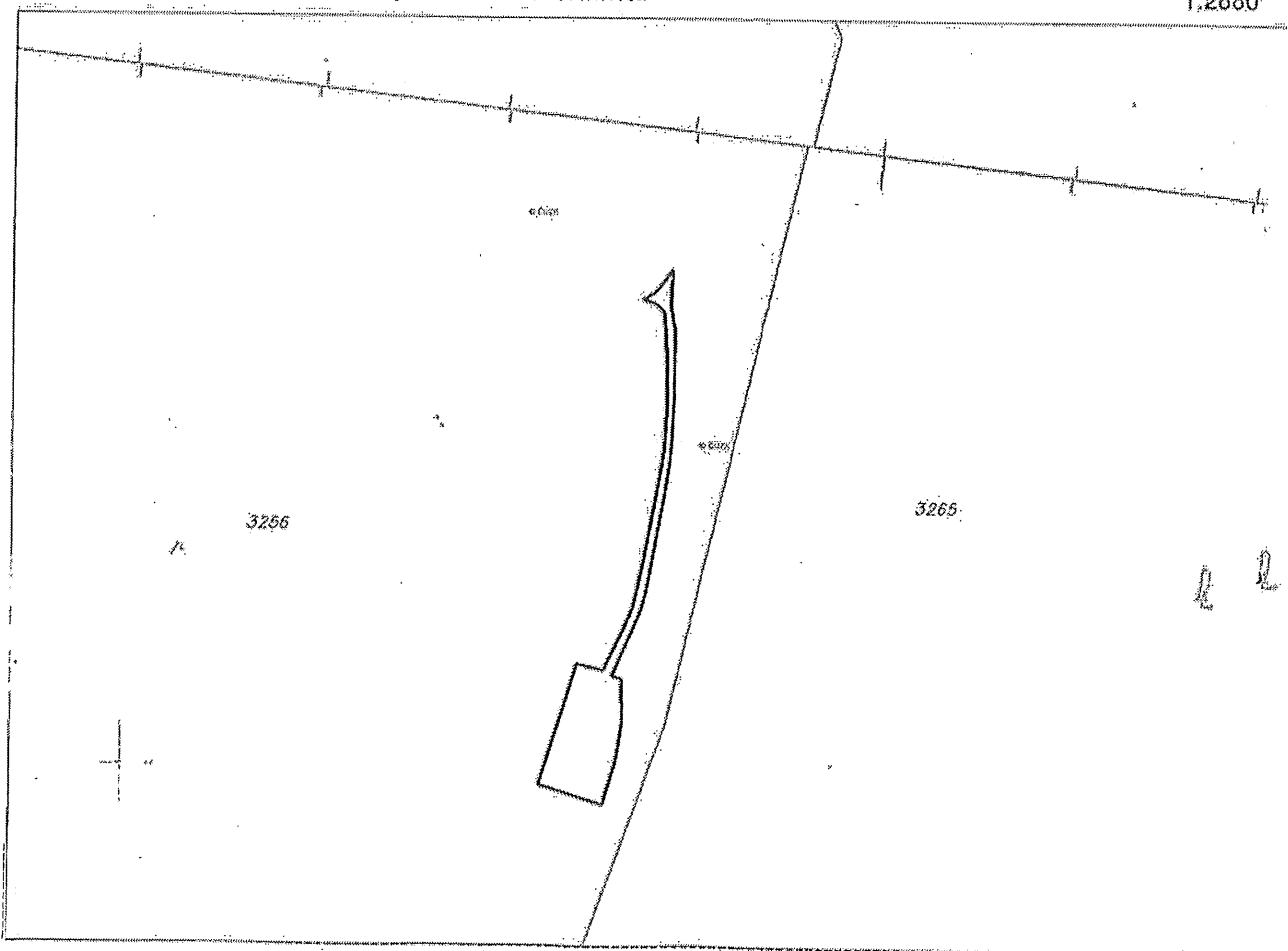
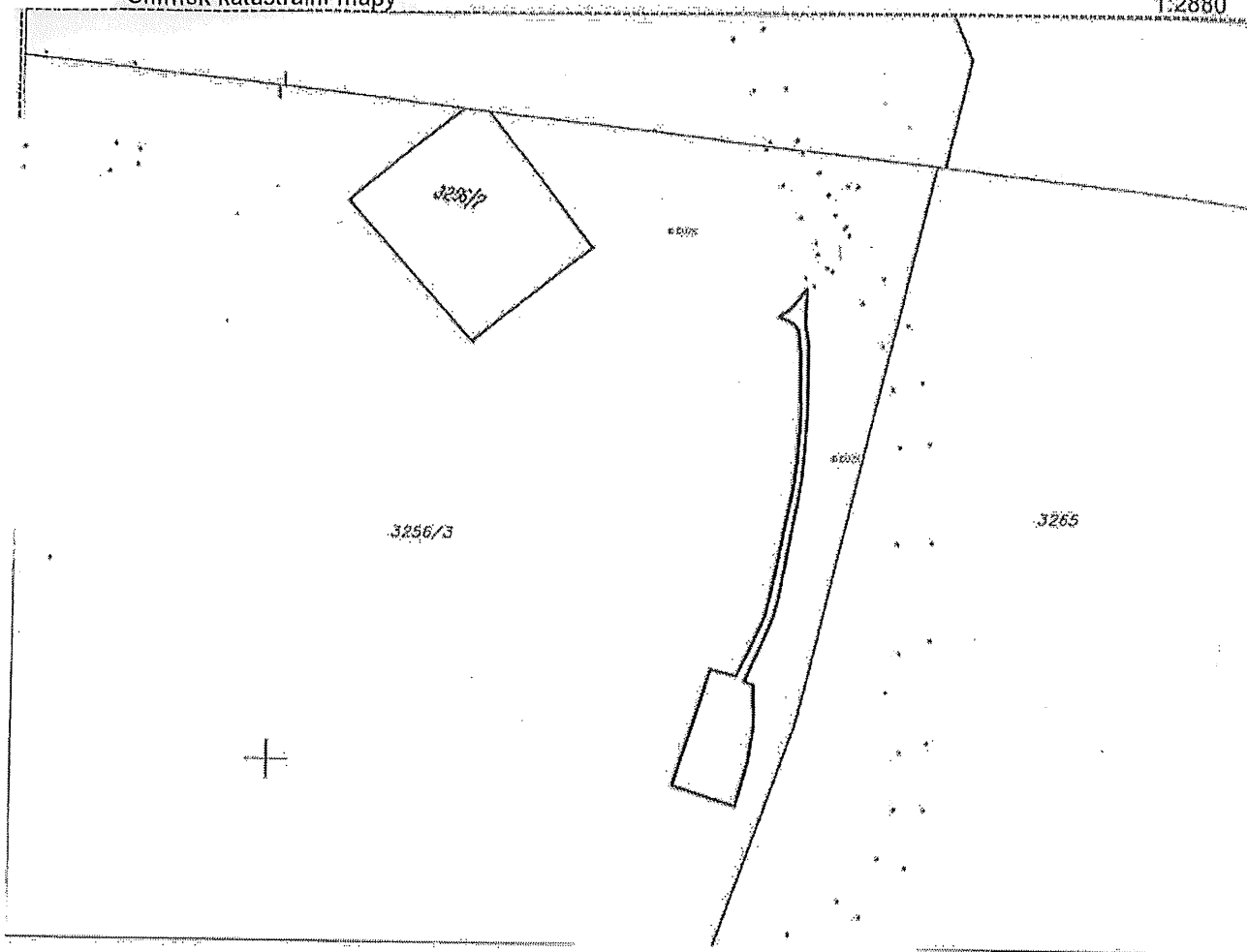
Dosavadní stav				Vymezená zájmová plocha					Porovnání se stavem evidence právních vztahů					
Označení pozemku parc. číslem	Výměra parcely		Druh pozemku Způsob využití	Označení pozemku číslem(KN)	Výměra parcely		Druh pozemku Způsob využití	Poznámka	Díl přechází z pozemku označeného v		Číslo listu vlast.	Výměra dílu		Označení dílu
	ha	m ²			katastru nemovitostí	dřívější poz.evidence			ha	m ²				
				3256/3	18	29		část		3256		18	29	část
				CELKEM	18	29				CELKEM		18	29	
				č.b.	Y	X			č.b.	Y	X			
				1	580804.97	1223017.14			20	580786.83	1222810.57			
				2	580800.03	1222999.38			21	580790.80	1222813.16			
				3	580797.78	1222984.64			22	580786.55	1222814.42			
				4	580798.11	1222966.76			23	580784.07	1222816.14			
				5	580801.95	1222965.23			24	580782.47	1222818.35			
				6	580793.18	1222944.76			25	580781.59	1222829.35			
				7	580790.42	1222938.10			26	580781.14	1222842.85			
				8	580788.43	1222930.68			27	580781.04	1222853.95			
				9	580783.45	1222901.71			28	580782.03	1222873.33			
				10	580781.45	1222890.31			29	580783.51	1222884.93			
				11	580779.91	1222880.37			30	580787.02	1222903.89			
				12	580779.15	1222872.01			31	580790.08	1222919.58			
				13	580778.31	1222853.69			32	580792.22	1222930.01			
				14	580778.20	1222835.77			33	580794.22	1222938.25			
				15	580778.39	1222824.59			34	580799.30	1222950.02			
				16	580779.85	1222816.55			35	580805.39	1222963.05			
				17	580779.59	1222801.29			36	580816.05	1222960.55			
				18	580782.02	1222805.10			37	580831.13	1223009.08			
				19	580784.45	1222808.12								

MND a.s. Úprkova 807/6, Hodonín	Okres : Břeclav	Obec : Lanžhot	K.U. : Lanžhot
	Číslo zak.	Mapový list: V.S.VI,27-10 Lanžhot 24	Měř.: 1:2880 1:2880
EVIDENČNÍ ÚDAJE o pozemcích			

Plocha u sondy Lanžhot 6

Dne: 4.8.2010


Vyhotovil: XXXXXXXXXX



Dosavadní stav			Vymezená zájmová plocha					Porovnání se stavem evidence právních vztahů						
Označení pozemku parc. číslem	Výměra parcely		Druh pozemku Způsob využití	Označení pozemku parc. číslem(KN)	Výměra parcely		Druh pozemku Způsob využití	Poznámka	Díl přechází z pozemku označeného v		Číslo listu vlast.	Výměra dílu		Označení dílu
	ha	m ²			ha	m ²			katastru nemovitostí	dřívější poz.evidence		ha	m ²	
				3256/3		4 12		část					4 12	část
				3256/7		12 29		část	3256/7	3256			12 29	část
				CELKEM		16 41			CELKEM				16 41	
<p>č.b. Y X</p> <p>39 580911.47 1222807.04</p> <p>40 580916.75 1222799.36</p> <p>41 580922.07 1222792.83</p> <p>42 580930.29 1222784.89</p> <p>43 580940.96 1222775.40</p> <p>44 580922.76 1222757.41</p> <p>46 580897.02 1222788.77</p> <p>98 580873.67 1222822.71</p> <p>99 580886.80 1222823.87</p> <p>100 580893.84 1222823.37</p> <p>101 580898.56 1222821.68</p> <p>102 580902.09 1222819.18</p> <p>103 580905.74 1222815.42</p> <p>104 580909.32 1222810.30</p>														

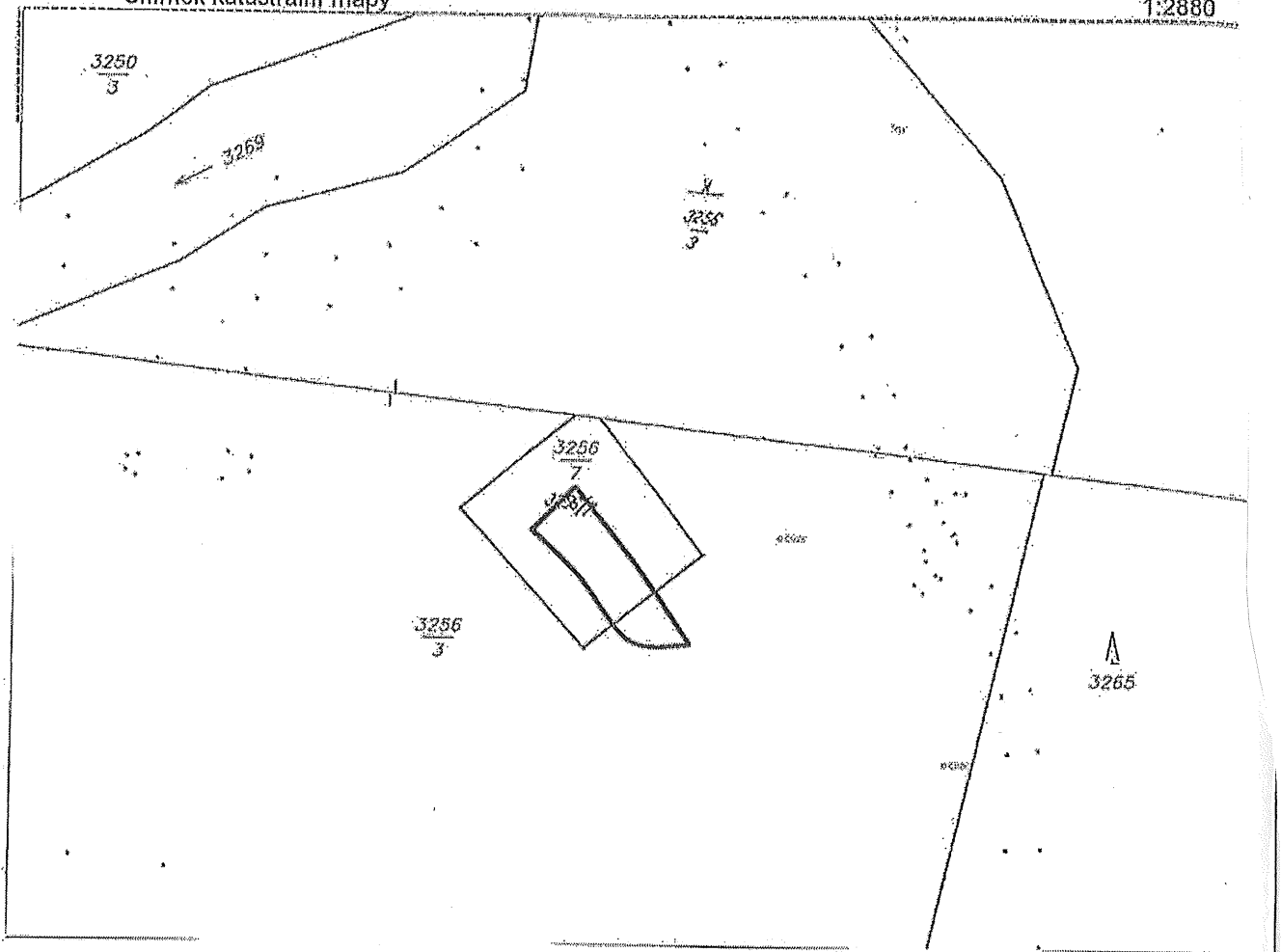
MND a.s. Úprkova 807/6, Hodonín	Okres :	Břeclav	Obec :	Lanžhot	K.Ú. :	Lanžhot
	Číslo zak.:		Mapový list:	V.S.VI,27-10 Lanžhot 24	Měř.:	1:2880 1:2880
	EVIDENČNÍ ÚDAJE o pozemcích					

Plocha u sondy Lanžhot 15
Dne: 13.8.2010
Vyhotovil: XXXXXXXXXX



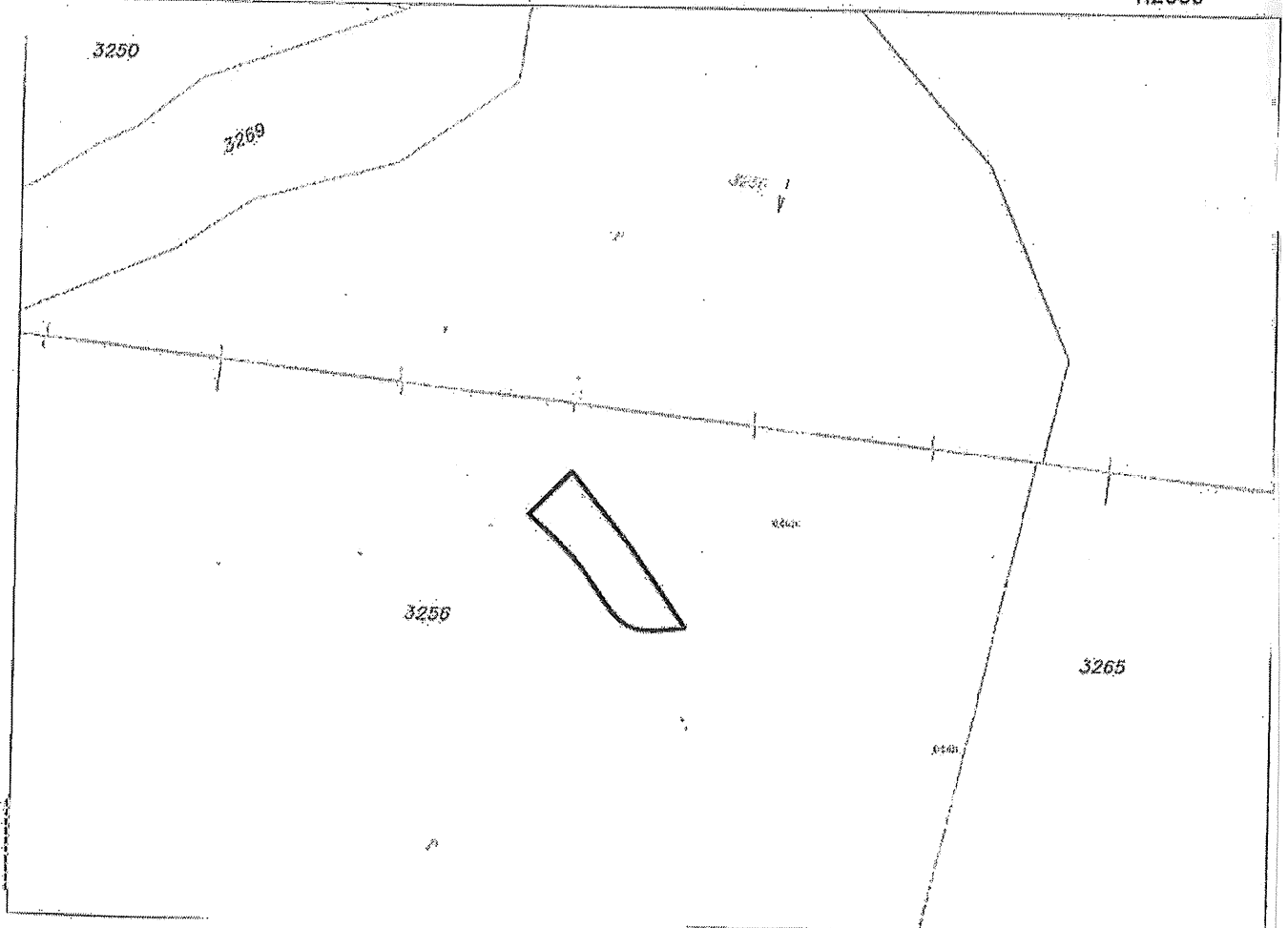
Snímek katastrální mapy

1:2880



Snímek mapy bývalého pozemkového katasrtu

1:2880



Dosavadní stav				Vymezená zájmová plocha				Porovnání se stavem evidence právních vztahů						
Označení pozemku parc. číslem	Výměra parcely		Druh pozemku	Označení pozemku parc. číslem(KN)	Výměra parcely		Druh pozemku	Poznámka	Díl přechází z pozemku označeného v		Číslo listu vlast.	Výměra dílu		Označení dílu
	ha	m ²			Způsob využití	ha			m ²	Způsob využití		kalastru nemovitostí	dřívější poz.evidence	
				3256/3	25	64		část		3256		25	64	část
				CELKEM	25	64				CELKEM		25	64	
				č.b.	Y	X				č.b.	Y	X		
				57	581011.94	1222844.04				86	581032.70	1222854.35		
				58	581005.95	1222841.79				87	581035.34	1222859.81		
				59	580982.42	1222839.39				88	581039.17	1222872.92		
				60	580955.74	1222835.64				89	581044.53	1222887.55		
				61	580948.46	1222834.02				90	581054.31	1222908.22		
				62	580925.41	1222830.83				91	581066.78	1222932.36		
				63	580925.66	1222828.10				92	581070.51	1222941.07		
				64	580946.17	1222830.71				93	581081.13	1222950.89		
				65	580958.40	1222833.63				94	581088.58	1222999.92		
				66	580978.51	1222836.66				95	581049.31	1223004.05		
				67	580997.69	1222838.05				96	581045.56	1222953.57		
				68	581006.69	1222839.51				105	580909.57	1222816.14		
				69	581014.48	1222841.99				106	580909.69	1222820.29		
				70	581071.27	1222953.55				107	580910.51	1222823.12		
				71	581068.47	1222953.05				108	580912.01	1222825.20		
				72	581067.60	1222943.61				109	580914.42	1222826.55		
				73	581065.99	1222937.20				112	580913.07	1222829.54		
				74	581063.93	1222932.66				113	580907.48	1222828.09		
				75	581052.40	1222910.58				114	580896.85	1222826.76		
				76	581045.77	1222897.28				115	580901.14	1222825.12		
				77	581040.25	1222884.06				116	580904.86	1222822.46		
				78	581035.01	1222869.61				117	580907.76	1222818.88		
				79	581033.41	1222862.82								
				80	581031.92	1222858.75								
				81	581029.36	1222855.05								
				82	581025.16	1222850.91								
				83	581019.52	1222847.34								
				84	581022.32	1222845.43								
				85	581028.68	1222849.86								

MND a.s. Úprkova 807/6, Hodonín	Okres :	Břeclav	Obec :	Lanžhot	K.Ú. :	Lanžhot
	Číslo zak.		Mapový list:	V.S.VI,27-10 Lanžhot 24	Měř.:	1:2880 1:2880

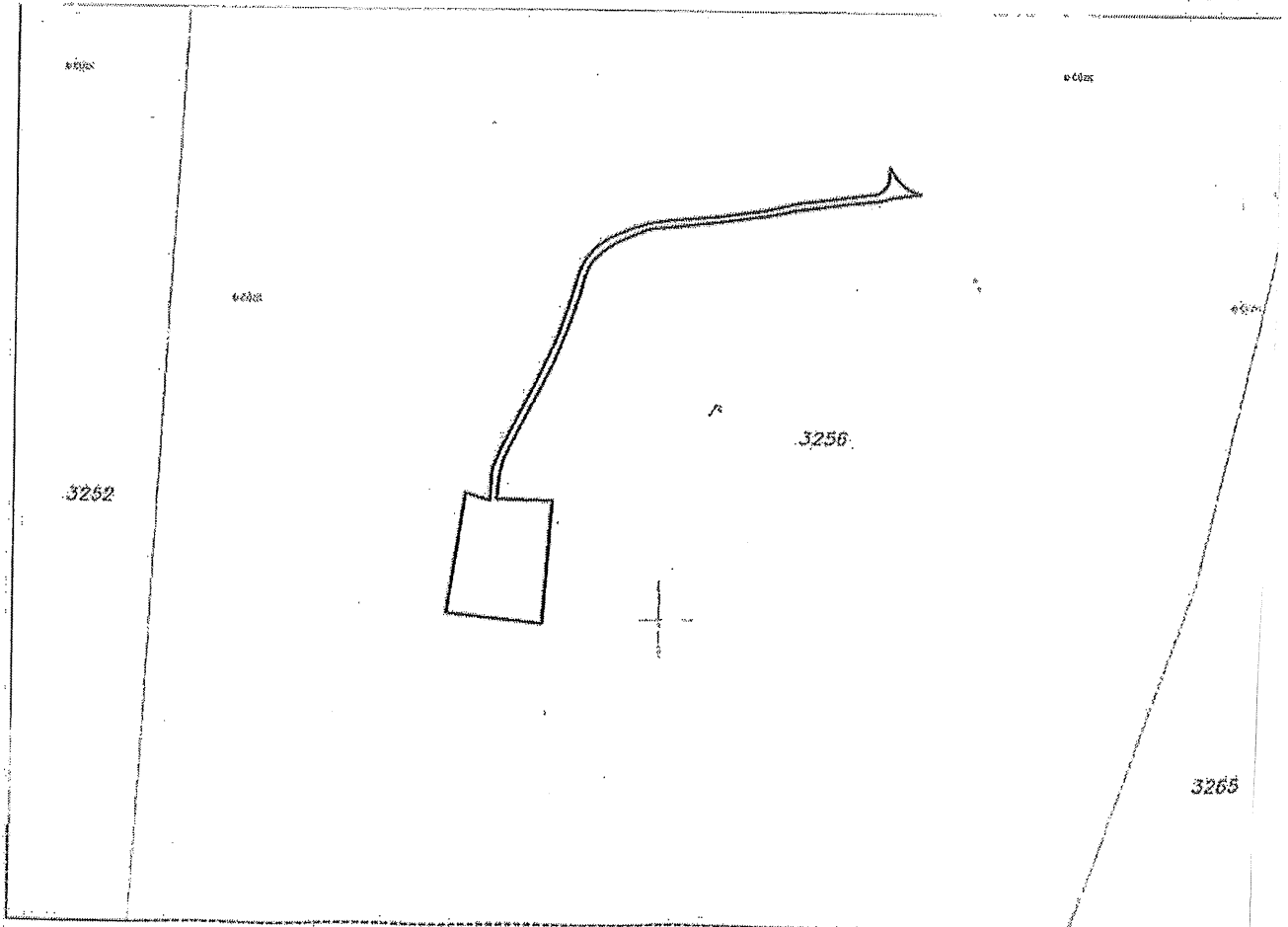
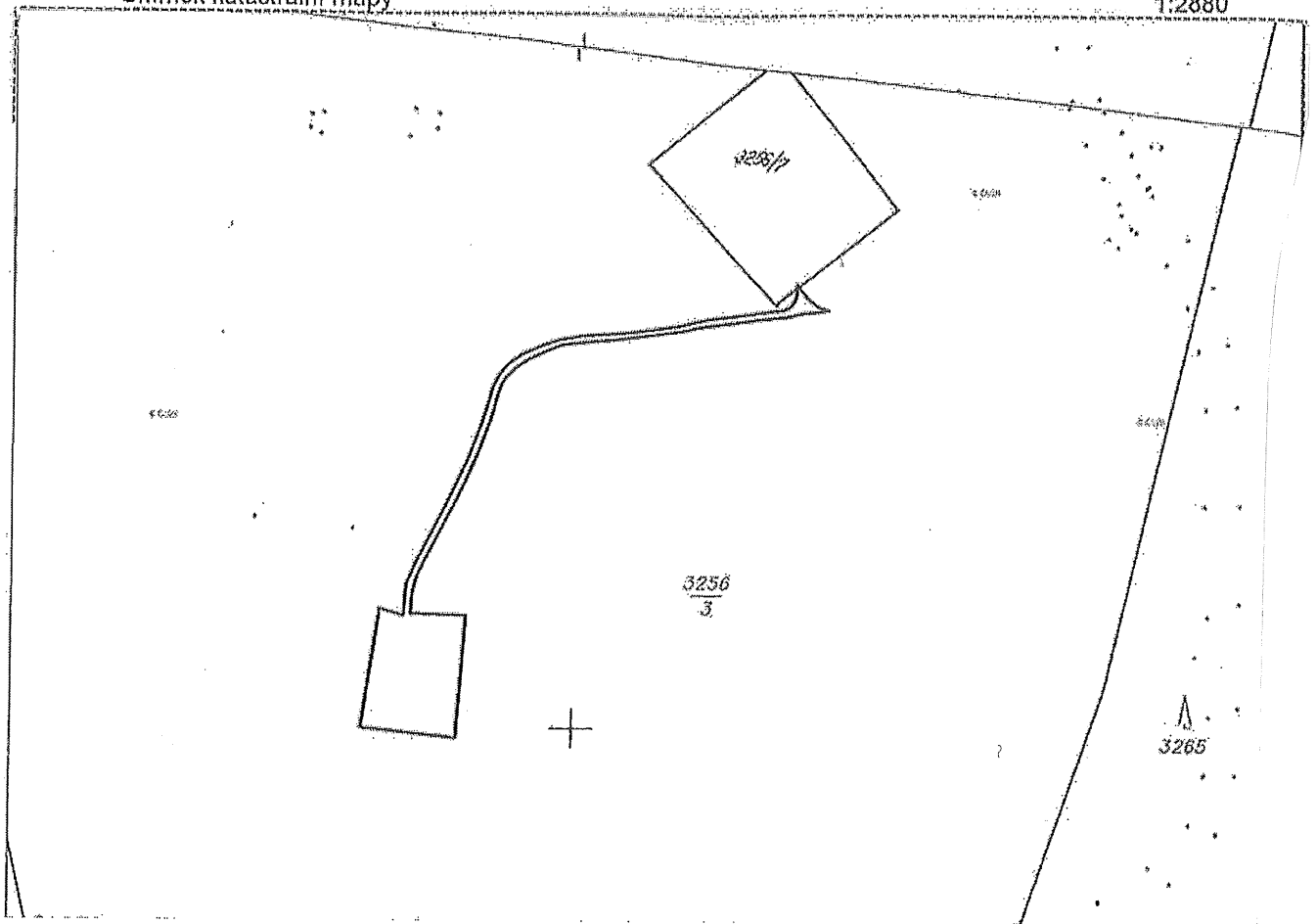
EVIDENČNÍ ÚDAJE o pozemcích

Plocha u sondy Lanžhot 17

Potvrdil:



Dne: 13.8.2010

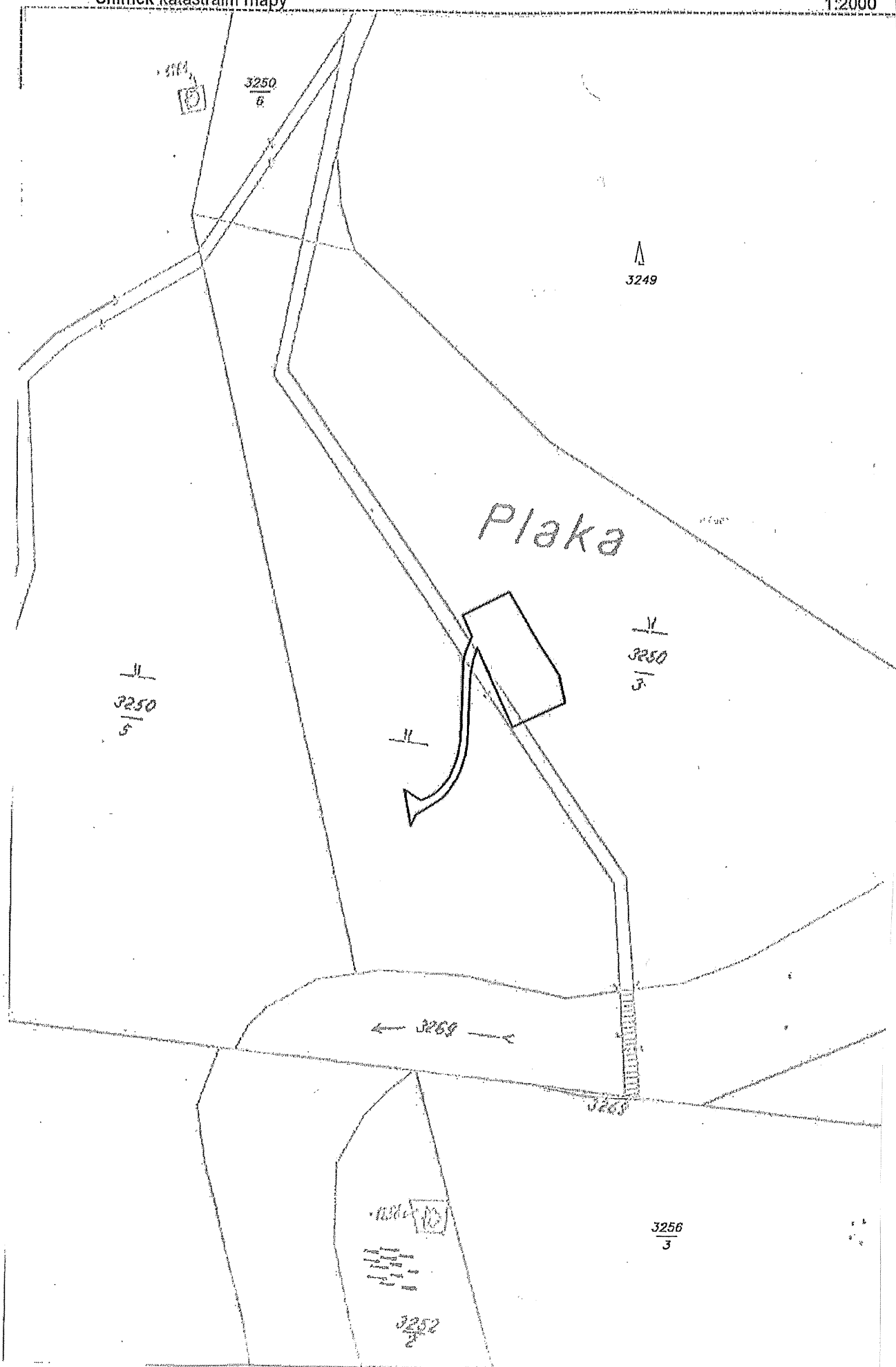
Vyhotovil: 



Dosavadní stav			Vymezená zájmová plocha					Porovnání se stavem evidence právních vztahů						
Označení pozemku parc. číslem	Výměra parcely		Druh pozemku Způsob využití	Označení pozemku parc. číslem(KN)	Výměra parcely		Druh pozemku Způsob využití	Poznámka	Díl přechází z pozemku označeného v		Číslo listu vlast..	Výměra dílu		Označení dílu
	ha	m ²			katastru nemovitostí	dřívější poz.evidence			ha	m ²				
				3250/3		14	67							
				CELKEM		14	67							
				č.b.	Y	X								
				1	581285.79	1222578.84								
				2	581286.66	1222575.02								
				3	581280.44	1222575.28								
				4	581282.20	1222572.15								
				5	581279.88	1222569.62								
				6	581278.55	1222572.97								
				7	581275.20	1222567.89								
				8	581278.07	1222567.08								
				9	581275.77	1222561.74								
				10	581273.56	1222564.32								
				11	581271.52	1222557.63								
				12	581274.53	1222557.72								
				13	581273.57	1222551.52								
				14	581270.90	1222553.24								
				15	581270.39	1222537.10								
				16	581273.19	1222536.60								
				17	581269.78	1222524.53								
				18	581272.87	1222519.31								
				19	581268.72	1222519.55								
				21	581271.90	1222515.61								
				22	581269.56	1222509.92								
				23	581267.24	1222514.37								
				25	581252.52	1222546.26								
				26	581231.10	1222536.18								
				27	581233.74	1222524.71								
				28	581242.08	1222512.29								
				30	581254.36	1222491.83								
				31	581273.36	1222501.34								
				33	581293.50	1222586.57								
				34	581291.40	1222582.11								
				36	581295.97	1222572.14								
				37	581289.37	1222576.32								
				38	581284.60	1222574.01								

MND a.s. Úprkova 807/6, Hodonín	Okres :	Břeclav	Obec :	Lanžhot	K.Ú.:	Lanžhot
	Císlo zak.		Mapový list:	V.S.VI,27-6	Měř.:	1:2880
EVIDENČNÍ ÚDAJE o pozemcích						

Plocha u sondy Lanžhot 26	Potvrdil:
	
Dne: 10.8.2010	
Vyhotovil: 	



Dosavadní stav				Vymezená zájmová plocha					Porovnání se stavem evidence právních vztahů					
Označení pozemku parc. číslem	Výměra parcely		Druh pozemku Způsob využití	Označení pozemku parc. číslem(KN)	Výměra parcely		Druh pozemku Způsob využití	Poznámka	Díl přechází z pozemku označeného v		Číslo listu vlast.	Výměra dílu		Označení dílu
	ha	m ²			katastru nemovitostí	dřívější poz.evidence			ha	m ²				
				3256/8		14 81		část		3256			14 81	část
				CELKEM		14 81				CELKEM			14 81	
				č.b.	Y	X								
				47	581128.95	1222751.81								
				48	581133.39	1222775.05								
				49	581193.37	1222756.04								
				50	581187.23	1222732.01								
				51	581172.16	1222735.92								
				52	581156.14	1222743.73								
				53	581149.19	1222746.77								

MND a.s. Úprkova 807/6, Hodonín	Okres :	Břeclav	Obec :	Lanžhot	K.Ú. :	Lanžhot
	Číslo zak.		Mapový list:	V.S.VI,27-10 Lanžhot 24	Měř.:	1:2880 1:2880

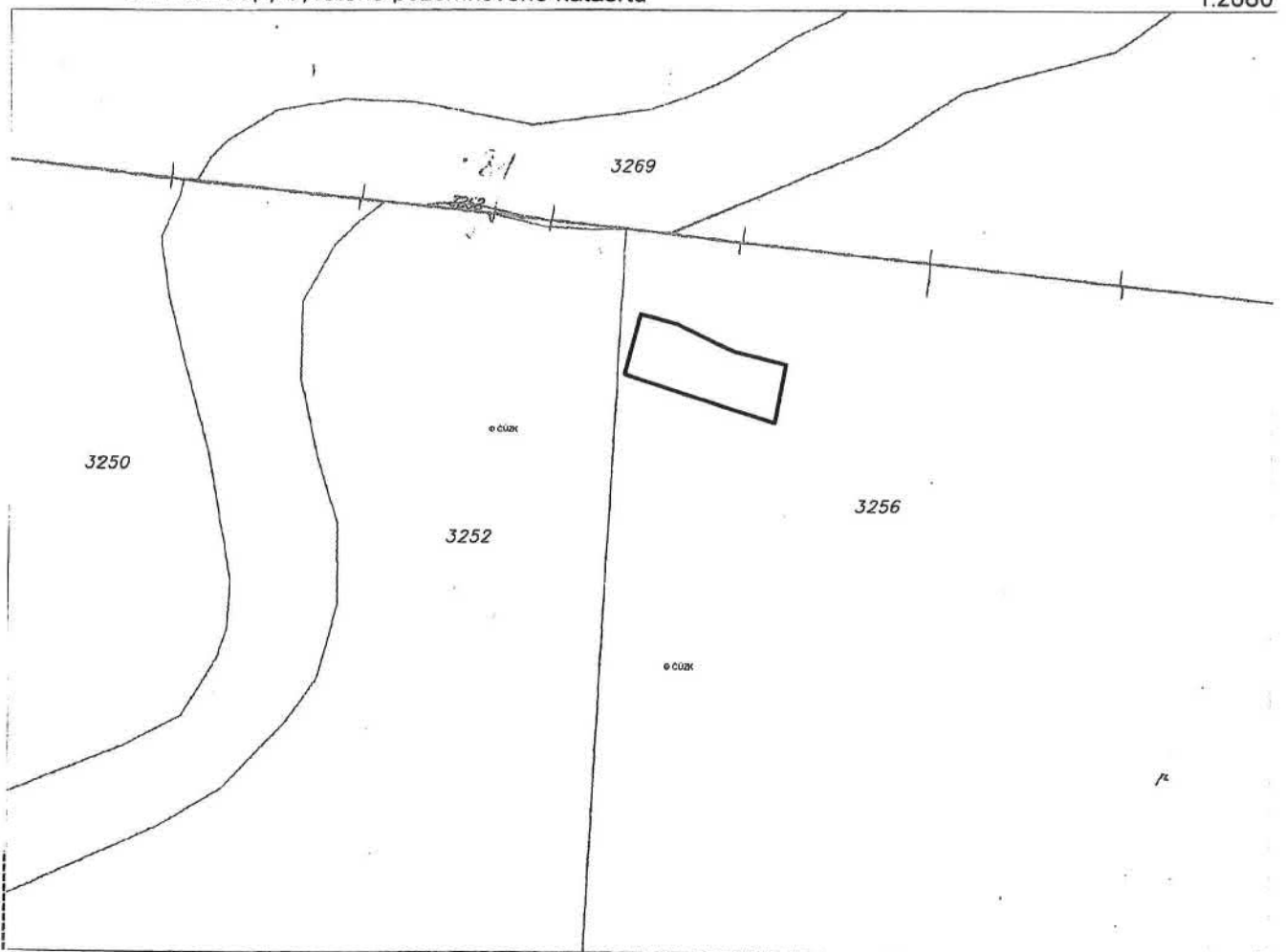
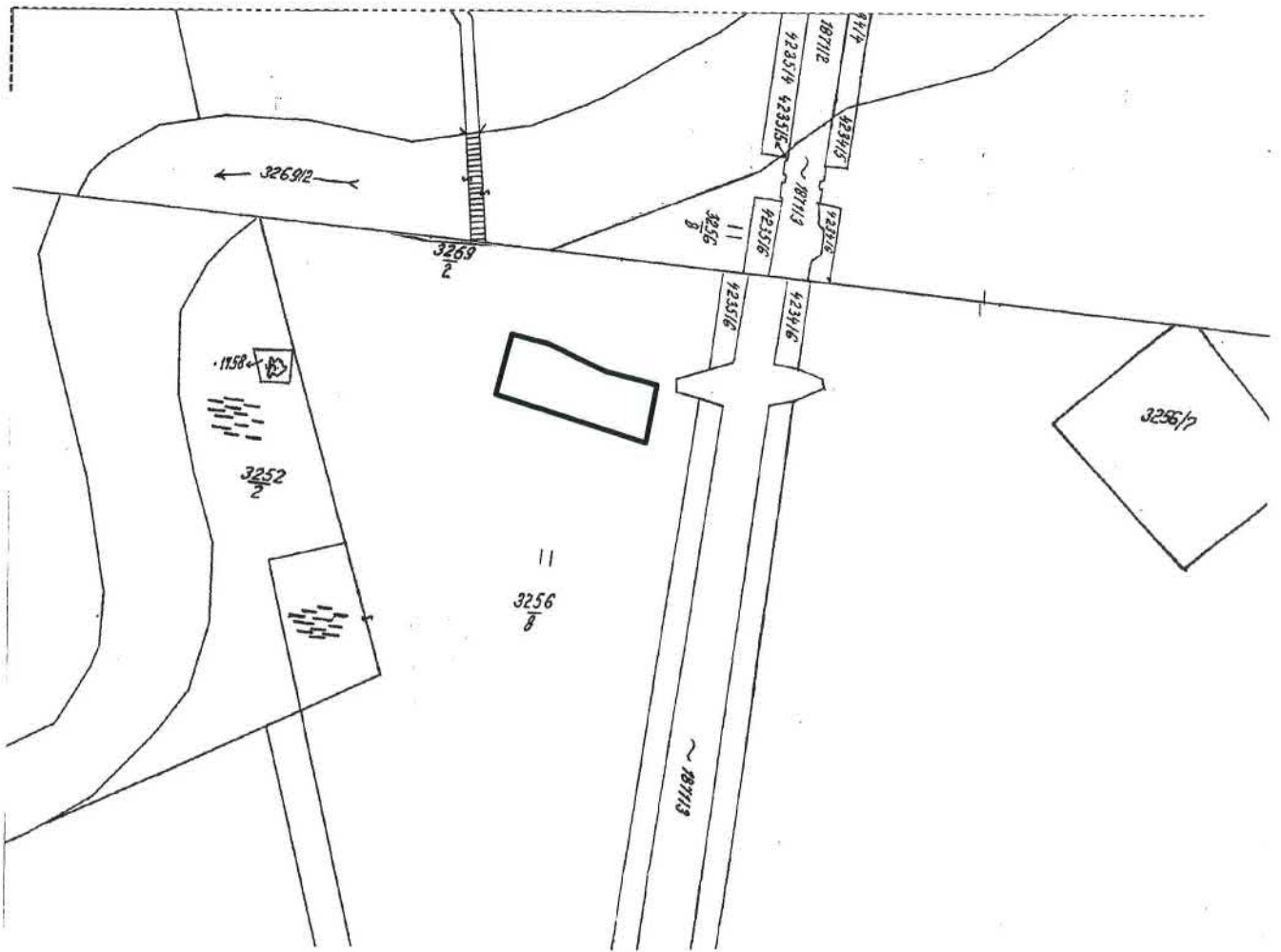
EVIDENČNÍ ÚDAJE o pozemcích

Plocha u sondy Lanžhot 29

Potvrdil:

Dne: 11.7.2024

Vyhotovil: XXXXXXXXXX




Dosavadní stav				Vymezená zájmová plocha					Porovnání se stavem evidence právních vztahů					
Označení pozemku parc. číslem	Výměra parcely		Druh pozemku Způsob využití	Označení pozemku parc. číslem(KN)	Výměra parcely		Druh pozemku Způsob využití	Poznámka	Díl přechází z pozemku označeného v		Číslo listu vlast..	Výměra dílu		Označení dílu
	ha	m ²			ha	m ²			katastru nemovitostí	dřívější poz.evidence		ha	m ²	
				3250/5		14 20		část						
				CELKEM		14 20								
				č.b.	Y	X			č.b.	Y	X			
				1	581406.57	1222696.22			27	581406.10	1222699.59			
				2	581409.12	1222696.23			28	581408.66	1222699.33			
				3	581407.63	1222679.67			29	581405.16	1222715.97			
				4	581409.95	1222679.88			30	581402.34	1222716.03			
				5	581411.02	1222655.64			31	581404.45	1222722.30			
				6	581408.69	1222656.02			32	581401.21	1222723.05			
				7	581408.48	1222652.04			33	581405.04	1222726.91			
				8	581411.21	1222651.78			34	581401.97	1222729.64			
				9	581409.35	1222645.42			35	581407.13	1222730.58			
				10	581407.15	1222647.01			36	581405.13	1222734.62			
				11	581404.46	1222640.05			37	581409.20	1222737.23			
				12	581406.53	1222638.83			38	581410.59	1222733.41			
				13	581401.75	1222630.69			39	581433.55	1222735.56			
				14	581399.69	1222632.41			40	581425.04	1222781.46			
				15	581395.07	1222627.20			41	581401.82	1222774.91			
				16	581396.59	1222625.23			44	581406.85	1222750.67			
				17	581384.02	1222619.71			45	581411.44	1222738.47			
				18	581385.69	1222617.60			46	581416.13	1222732.72			
				19	581376.92	1222615.77								
				20	581377.66	1222613.10								

MND a.s. Úprkova 807/6, Hodonín	Okres : Břeclav	Obec : Lanžhot	K.Ú. : Lanžhot
	Číslo zak.	Mapový list: V.S.VI,27-6 V.S.VI,27-10	Měř.: 1:2880


EVIDENČNÍ ÚDAJE o pozemcích

Plocha u sondy Lanžhot 30

Dne: 3.10.2010

Vyhotovil: 

Potvrdil:



6/10.2010
Datum, razítko, podpis

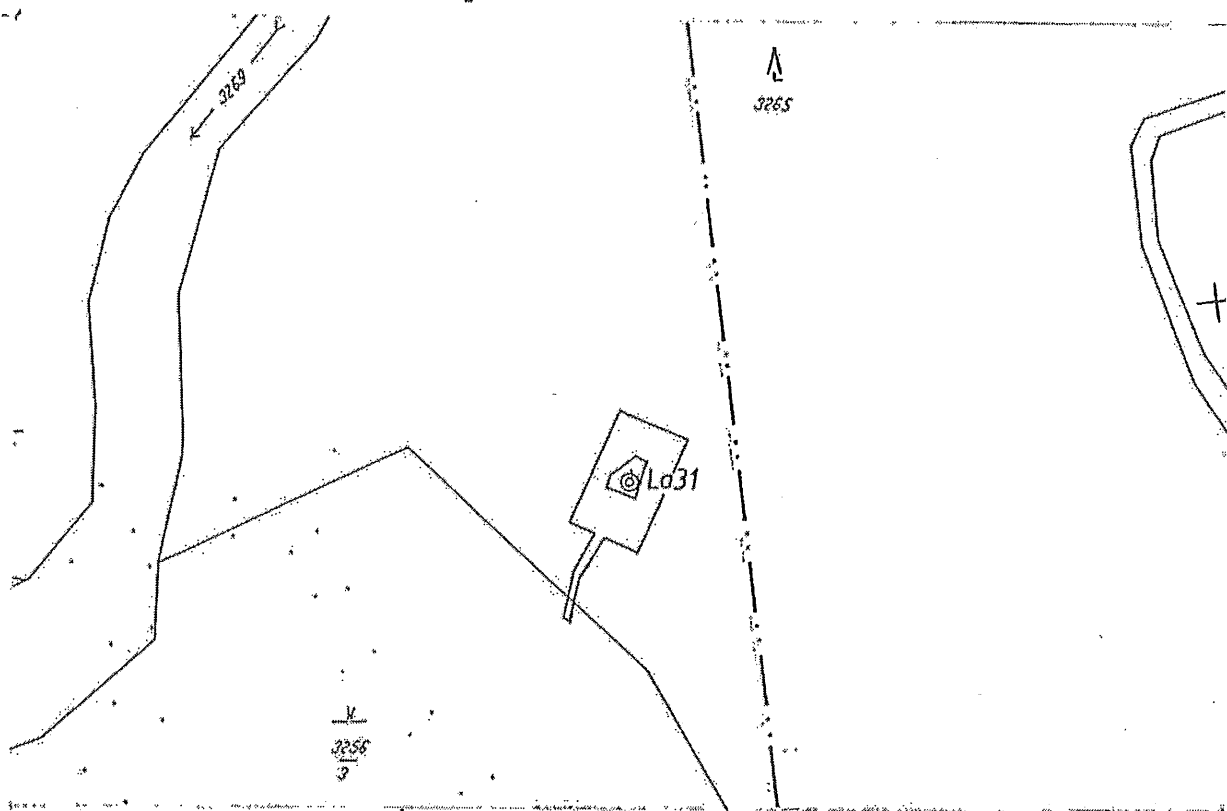
9/12010

DOSAVADNÍ STAV podle evidence nemovitost				Zastavené území (obce)	VYMEZENÁ ZAJÍMOVÁ PLOCHA (podle geom. plánu G.J.)			ÚDAJE S BONITNÍ TŘÍDOU podle pozemkového katastru			Přírodní				
Parcelní číslo (část parcely)	Výměra				Druh pozemku (kultura)	Uživatel	Parcelní číslo (jiné označení)	Výměra	Druh pozemku (kultura)	Kultura čís. parc.		Bonitní třída	Výměra		
	ha	c	m ²										no	c	m ²
Plocha u vrtu Lanžhot31															
						část 3265	15,87	les		část 3265		15,87			
						část 3256/3	21			" 3256		21			
						CELKEM	16,08					16,08			

Název organizace: Moravské naftové doly a.s. Hodonín	Okres Břeclav	Obec Lanžhot	Kat. území: Lanžhot
	Číslo zakázky	Mapový list: c	Měřítka
		<i>Břeclav k.s. VI, 27-6</i> <i>Lanžhot k.s. VII, 27-6</i>	1:2880 1:2880
<h1>EVIDENČNÍ ÚDAJE O pozemcích</h1>			
Nejlepší dvě bonitní třídy omé půdy v obci	*) Příslušnost pozemku k zastavenému území obce 1. v zastaveném území 2. mimo zastavené území 3. hranice zastaveného území ner. v pozemkové mapě dosud zobrazen	Vyhotovil:	
		Dne	9. 1996

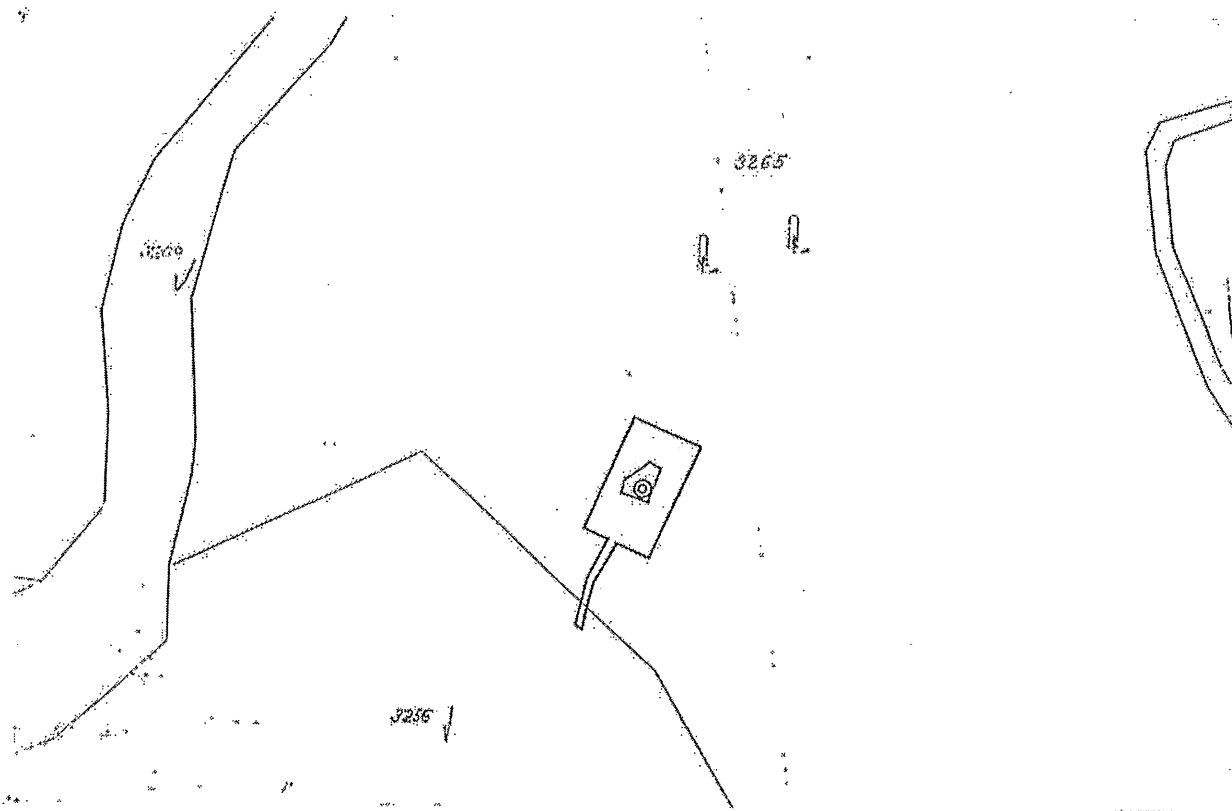
Snímek mapy katastru nemovitostí

1:2880



Snímek mapy býv. pozemkového katastru

1:2880



Obvodní báňský úřad v Brně

Cejl 13, PSČ 601 42

Moravské naftové doly Hodonín
akciová společnost

Úprkova 6
695 30 H o d o n í n

VÁS DOPIS ZNAČKY / ZE DNE

NAŠE ZNAČKA

VYRIZUJE / LINKA

BRNO

Věc:

2901/97-465-08

22.7.1997

Rozhodnutí Obvodního báňského úřadu v Brně
ze dne 22. 7. 1997 o stanovení dobývacího
prostoru LANŽHOT

Obvodní báňský úřad v Brně k návrhu organizace MND, a.s.
v Hodoníně

S T A N O V Í

podle ustanovení § 27 odst. 1 zákona č. 44/1988 Sb., o ochraně a využití nerostného bohatství (horní zákon), ve znění pozdějších předpisů, na základě rozhodnutí Ministerstva hospodářství ČR o předchozím souhlase se stanovením dobývacího prostoru vydaného podle § 24 odst. 2 zákona č. 44/1988 Sb dne 5.6.1996 pod č.j. 344594/96-73, v součinnosti s dotčenými orgány státní správy OkÚ - Okresní hygienik v Břeclavi, PF ČR úz. prac. v Břeclavi, v dohodě s orgány MŽP ČR, úz. odbro v Brně, OkÚ ref. ŽP v Břeclavi, s orgánem územního plánování OkÚ v Břeclavi a se stavebním úřadem MěÚ v Břeclavi, organizaci Moravské naftové doly, a.s. se sídlem v Hodoníně, IČO 463 463 33, dobývací prostor (dále DP)

L A N Ž H O T

o plošném obsahu $0,653750 \text{ km}^2$. Hranice DP tvoří nepravidelný čtyřúhelník s vrcholy určenými souřadnicemi v platném souřadnicovém systému JTSK.

Seznam souřadnic vrcholů na povrchu:

označení vrcholu	souřadnice	
	Y (m)	X (m)
1	580 700,00	1 221 950,00
2	580 700,00	1 223 050,00
3	581 650,00	1 223 000,00
4	580 950,00	1 221 950,00

DP pod povrchem je omezen rovinami vedenými povrchovými hranicemi do hranic ložiska daných povrchem a bází 26. spodnobádenského obzoru.

DP se nachází na katastrálním území obce:

obec: ident.číslo (IČ ZÚJ): rozloha

LANŽHOT 584 622 0,653750 km²

Kat. území: ident.číslo (IČ ÚTJ):

LANŽHOT 679 119

Název a kód okresu:

Břeclav, kód 3704

DP byl stanoven pro dobývání vyhrazeného nerostu ropy a zemního plynu ložiska LANŽHOT, č. lož. 155071 a 155072. Celkové geologické zásoby 363 238 t ropy (prozkoumané) a 183 000 000 m³ zemního plynu (vyhledané) pro 26. obzor ložiska Lanžhot byly posouzeny a schváleny v komisi pro hospodaření se zásobami nerostných surovin organizace MND, a.s. Hodonín dne 6.11.1995. S dobýváním ložiska bude započato po stanovení DP v průběhu roku 1997.

Pro hornickou činnost v daném DP stanoví OBŮ v Brně následující omezení nebo zvláštní technické

p o d m í n k y :

1. Musí být dodrženy podmínky vyplývající z vyjádření MŽP ČR ÚO v Brně (citace):
"... Podmínkou našeho souhlasu je dodržení podmínek ochrany životního prostředí daných RŽP Okresního úřadu v Břeclavi, zejména povrchových i podzemních vod, zejména ve vztahu ke Kvartéru řeky Moravy."
/spis MŽP ČR ÚO BR ze dne 14.7.1997, č.j. OBŮ 3256/97/.
2. Musí být dodrženy podmínky vyplývající z vyjádření RRR OkÚ v Břeclavi (citace):
"... Z našeho hlediska požadujeme, aby stanovený dobývací prostor respektoval navrženou plochu v územně plánovací dokumentaci sídelního útvaru Lanžhot."
/spis RRR OkÚ zn. 97/98 RRR ze dne 25.6.1997, č.j. OBŮ 2850/97/.
3. Musí být dodrženy podmínky vyplývající z vyjádření RŽP OkÚ v Břeclavi (citace):
"... sdělujeme k předmětné problematice následující stanoviska: z hlediska ochrany přírody a krajiny - orgán státní správy ochrany přírody a krajiny souhlasí s vyhlášením DP Lanžhot za podmínky, že veškeré aktivity spojené s těžbou, včetně likvidace sond budou ukončeny do 31.12.2000.

Příslušný báňský úřad žádáme, aby tato podmínka s uvedeným termínem byla součástí rozhodnutí o vyhlášení DP...

Z hlediska státní správy lesního hospodářství - orgán státní správy lesů podmíněně souhlasí s vyhlášením DP Lanžhot. Prostor zamýšleného dobývacího prostoru se nachází v lesnický cenném území poblíž genových základů dubu, navíc ve stávající oboře. Podmínkou našeho souhlasu proto je, že těžba uhlovodíků včetně likvidace sond v DP Lanžhot bude ukončena do 31.12.2000.

Z hlediska vodohospodářského sdělujeme, že v této věci bylo vydáno vodohospodářským orgánem referátem životního prostředí OkÚ Břeclav Moravským naftovým dolům, a.s. Hodonín rozhodnutí o udělení vodohospodářského souhlasu podle § 13 zák. č. 138/1973 Sb., o vodách - č.j. vod.2559/92-235/Tr ze dne 30.12.1992, ke stanovení "Chráněného ložiskového území pro ropoplynové ložisko Lanžhot" (s podmínkami), které řešilo i případné vyhlášení dobývacího prostoru...

V souladu s vyjádřením orgánu státní správy lesů a vyjádřením orgánu státní správy ochrany přírody a krajiny požaduje vodohospodářský orgán rovněž ukončit veškeré aktivity MND, a.s.m Hodonín v dotčeném prostoru včetně likvidace sond do 31.12.2000.

/spis RŽP OkÚ č.j. 1372/97-250/H1 ze dne 4.6.1997

4. Musí být dodrženy podmínky vyplývající z vyjádření PF ČR, územního odboru Břeclav (citace):

"...Za předpokladu, že výše uvedené pozemky jsou ve vlastnictví ČR a správě PF ČR souhlasí PF ČR se stanovením dobývacího prostoru za splnění těchto podmínek:

- Bude uzavřena nájemní /příp. podnájemní/ smlouva s PF ČR ÚP Břeclav (s uživatelem pozemku) na dobu neurčitou s předpokládanou dobou ukončení nájmu a doručena ke schválení na ÚP PF ČR Břeclav.
- Po skončení nájmu (resp. podnájmu) investor uvede pozemky do původního stavu, provede technickou a biologickou rekultivaci.
- Škody způsobené na pozemcích je investor povinen uhradit do 1 roku od jejich vzniku. Bylo-li k těmto dotčeným nemovitostem vydáno rozhodnutí o využití území pro těžbu nerostů ve smyslu § 32 zák. č. 50/1976 Sb., v platném znění nebo § 10 odst. 2 vyhl. č. 85/1976 Sb. v platném znění, nejsou již předmětné pozemky ve smyslu § 17 odst. 1 ve správě Pozemkového fondu ČR.
/spis PF ČR zn. 1734/97 ze dne 23.6.1997, č.j. OBÚ 2901/97/.

5. Musí být dodrženy podmínky vyplývající z vyjádření stavebního úřadu MěÚ Břeclav (citace):

"... - severní okraj navrženého DP nad Hrázovou cestou leží v oblasti, kde je povoleno řízené povodňování organizací Lesy ČR,

- nutno zajistit stanoviska orgánů ochrany přírody vzhledem k existenci vyhlášených přírodních rezervací Cahnov a Soutok v této oblasti.

- o povolení částí staveb (povrchové části vrtů), příjezdové komunikace aj.), které nebudou součástí povolení příslušného báňského úřadu nutno požádat náš stavební úřad,

- dále upozorňujeme na existenci CHOPAV "Kvartér řeky Moravy" v této navržené oblasti - příslušný OkÚ Břeclav ref. ŽP - odd. vodního hospodářství,
- vzhledem ke skutečnosti, že je zpracován návrh ÚP SÚ Lanžhot, požadujeme zpracovat předmětný DP Lanžhot do této územně-plánovací dokumentace." /spis SÚ MĚÚ Břeclav č.j. Výst. 988/02/97-328/HK ze dne 12.5.1997/.

DP bude zaevidován v evidenci OBÚ v Brně pod č. 40070 po nabytí právní moci tohoto rozhodnutí.

O d ů v o d n ě n í :

V řízení o stanovení DP bylo přihlédnuto k rozhodnutí Ministerstva hospodářství ČR o vydání předchozího souhlasu se stanovením DP Lanžhot ze dne 5.6.1996, č.j. 344594/96-73 a k podmínkám v tomto rozhodnutí MH uvedeným:

- a) předchozí souhlas ztrácí na účinnosti, pokud organizace ve lhůtě do 1 roku od data nabytí právní moci tohoto rozhodnutí nepodá návrh na stanovení dobývacího prostoru,
- b) organizace oznámí MH datum převzetí žádosti o stanovení dobývacího prostoru příslušným OBÚ.

Chráněné ložiskové území Lanžhot bylo stanoveno rozhodnutím MŽP ČR ÚO Brno 9.2.1993 pod č.j. 196/ÚOBR/93-3/St. Výpisy z katastru nemovitostí vlastníků dotčených pozemků byly vyhotoveny katastrálním úřadem v Břeclavi 19. a 20.5.1997 a 18.6.1997, z kterých nevyplývají žádné skutečnosti o zavedení zákazu disponování s pozemkem (tzv. plomba) a tyto nejsou starší 2 měsíců od zahájení řízení pro stanovení DP.

Podmínky dotčených orgánů státní správy byly zahrnuty do podmínek tohoto rozhodnutí o stanovení DP.

Správní orgán uložil podle položky č. 59 zák.č. 20/1996 Sb., o správních poplatcích správní poplatek ve výši 1.000,-- Kč, který byl uhrazen při řízení kolkovými známkami, vylepenými na originál tohoto rozhodnutí.

Poučení o odvolání:

Proti tomuto rozhodnutí lze podat podle § 53 zák.č.71/1967 Sb, o správním řízení /správní řád/, ve lhůtě 15 dnů ode dne jeho oznámení k ČBÚ v Praze cestou OBÚ



Rozdělovník:

1. MŽP ČR, odbor geolog. správy
Vršovická 65, 100 10 Praha 10
2. MŽP ČR ÚO pro brněnskou oblast
Žerotínovo nám. 3/5
602 00 Brno
3. Okresní úřad, RŽP, v Břeclavi
nám. T.G.Masaryka 3
690 15 Břeclav
4. Okresní úřad, RRR, v Břeclavi
nám. T.G.Masaryka 3
690 15 Břeclav
5. ČR - Okresní úřad v Břeclavi
nám. T.G.Masaryka 3
690 15 Břeclav
6. Městský úřad, stavební úřad
nám. T.G.Masaryka 10
690 81 Břeclav
7. Obecní úřad v Lanžhotě
Náměstí 177, 691 51 Lanžhot
8. Lesy ČR, s.p. ved.majetkopráv.odb.
I [REDACTED]
Přemyslova 1106, 501 68 Hradec Králové
9. Lesy ČR, s.p., LZ Židlochovice
Tyršova 1, 667 15 Židlochovice
10. Správa CHKO a Pálava
Fučíkovo nám. 32, 692 01 Mikulov
11. NIS středisko Geofond
Kostelní 26, 170 00 Praha 7
12. ČBÚ v Praze
Kozí 4, 110 01 Praha
13. Okresní katastrální úřad v Břeclavi
690 02 Břeclav
14. MND, a.s., v Hodoníně
Úprkova 6, 695 30 Hodonín
15. Pozemkový fond ČR
ú.prac. Břeclav
nám. T.G.Masaryka 13, 690 02 Břeclav
16. OkÚ - Okresní hygienik Břeclav
690 02 Břeclav
17. Obec Lanžhot
Náměstí 177, 691 51 Lanžhot
18. Povodí Moravy, a.s.
Dřevařská 11, 601 75 Brno
19. OBÚ v Brně - u spisu

DP Lanžhot

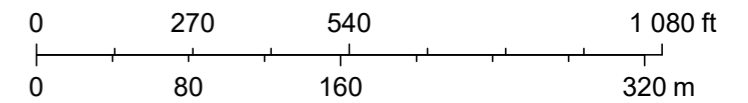


8. 12. 2020 9:16:23

- Plochy sond
- Dobývací prostory na povrchu
- Vrty a sondy**
- MND (fond sond)
- MND (podrozvahový účet)
- ▲ MND (dosud nezařazený projekt)

- ✕ MND (zlikvidovaný fyzicky)
- MND Gas Storage (zásobníkové sondy)
- ✕ MND Gas Storage (zlikvidovaný fyzicky)
- Moravia Gas Storage (zásobníkové sondy)
- SPP Storage, s.r.o. (zásobníkové sondy)
- ✕ SPP Storage, s.r.o. (zlikvidovaný fyzicky)
- Cizí vrt
- ✕ Cizí vrt (zlikvidovaný fyzicky)
- Moravské naftové doly - neprošlo privatizací (zlikvidovaný fyzicky)
- ✕ Moravské naftové doly - neprošlo privatizací (neznámé)

1:4 000



© ČÚZK

OBVODNÍ BÁŇSKÝ ÚŘAD V BRNĚ

č.j. 36090/2010/01/003

Dne 30.11.2010

ROZHODNUTÍ

Obvodní báňský úřad v Brně (dále jen „OBÚ v Brně“) jako věcně a místně příslušný orgán státní báňské správy dle ustanovení § 38 odst. 1, 2 a přílohy zákona č. 61/1988 Sb., o hornické činnosti, výbušninách a o státní báňské správě, ve znění pozdějších předpisů (dále jen „zák.č. 61/1988 Sb.“), podle ust. § 41 odst. 2 písm. b) zák.č. 61/1988 Sb., a podle ustanovení § 17 odst. 4 zák.č. 61/1988 Sb., k žádosti organizace

MND a.s.

Hodonín, Úprkova 807/6, PSČ 695 01

IČ: 27732932

(dále jen organizace)

evidované na OBÚ v Brně dne 11.11.2010 pod č.j. 36090/2010/01, o povolení hornické činnosti – dobývání ložiska ropy a hořlavého zemního plynu v dobývacím prostoru Lanžhot (ev.č. 4 0070) – IV.etapa, po provedeném ústním jednání (protokol ze dne 25.11.2010, zaevidován OBÚ v Brně dne 29.11.2010 pod č.j. 37852/2010/01), kdy dalšími účastníky řízení ve smyslu ustanovení § 27 odst. 1 zákona č. 500/2004 Sb., správní řád, ve znění pozdějších předpisů (dále jen „správní řád“), jsou Město Lanžhot, Náměstí 177, 691 51 Lanžhot, IČ: 00283321; Lesy ČR, lesní závod Židlochovice, Tyršova 1, 667 01 Židlochovice, IČ: 42196451; Povodí Moravy, s.p., Dřevařská 11, 601 75 Brno, IČ:70890013,

podle ustanovení § 10 odst. 1 zák.č. 61/1988 Sb.,

P O V O L U J E

hornickou činnost - dobývání ložiska ropy a hořlavého zemního plynu v dobývacím prostoru Lanžhot (ev.č. 4 0070) – IV.etapa, na pozemcích PK p.č. 3256, KN p.č. 3256/7, 3250/3, 3250/5, 3265 v k.ú. Lanžhot

za těchto

P O D M Í N E K :

1. Hornická činnost - dobývání ložiska ropy a hořlavého zemního plynu v dobývacím prostoru Lanžhot (ev.č. 4 0070) – IV.etapa a související činnost musí být realizována v rozsahu uvedeném v dokumentaci „Plán těžby – dobývání ložiska ropy a hořlavého zemního plynu Lanžhot v dobývacím prostoru Lanžhot (ev.č. 4 0070) – IV.etapa“ z 08.11.2010 (č.j. OBÚ v Brně 36090/2010/01), která může být prováděna pouze oprávněnou organizací.

2. Hornická činnost - dobývání ložiska ropy a hořlavého zemního plynu v dobývacím prostoru Lanžhot (ev.č. 4 0070) – IV.etapa bude realizována sondami Lanžhot 6, 15, 17, 26, 29, 30, 31, na pozemcích PK p.č. 3256, KN p.č. 3256/7, 3250/3, 3250/5, 3265 v k.ú. Lanžhot, ke kterým byly vyřešeny střety zájmů uzavřením nájemních smluv s jejich vlastníkem.
3. Musí být zajišťovány a plněny podmínky a požadavky z vyjádření společnosti Lesy České republiky, s.p. č.j. 0002228/2010/4/43/312.4 ze dne 08.10.2010 (č.j. OBÚ v Brně 36090/2010/01).
4. Musí být zajišťovány a plněny podmínky z vyjádření Krajského úřadu, odboru životního prostředí, č.j. JMK 86049/2010 ze dne 29.06.2010 (č.j. OBÚ v Brně 36090/2010/01).
5. Musí být zajišťovány a plněny podmínky a požadavky z vyjádření Městského úřadu Břeclav, odboru životního prostředí, č.j. MUBR 41466/2010 ze dne 04.08.2010 (č.j. OBÚ v Brně 36090/2010/01).
6. Musí být zajišťovány a plněny podmínky a požadavky ze závazného stanoviska Krajské hygienické stanice Jihomoravského kraje se sídlem v Brně, územní pracoviště Břeclav, č.j. 64/2010/BV/HP ze dne 16.06.2010 (č.j. OBÚ v Brně 36090/2010/01).
7. Musí být zajišťovány a plněny podmínky a požadavky ze stanoviska Povodí Moravy, s.p. zn. PM027451/2010-203/Kr ze dne 06.09.2010 (č.j. OBÚ v Brně 36090/2010/01).
8. Musí být zajišťovány a plněny podmínky a požadavky z rozhodnutí Městského úřadu Břeclav, odboru životního prostředí č.j. MUBR 72102/2010 OŽP/Pv ze dne 02.11.2010 (č.j. OBÚ v Brně 36090/2010/01).
9. Sanace a rekultivace pozemků v k.ú. Lanžhot v dobývacím prostoru Lanžhot (ev.č. 4 0070) dotčených povolenou hornickou činností bude realizována dle bodu č. 1.14. „Plán sanace i rekultivace území dotčeného těžbou“ předmětné projektové dokumentace „Plán těžby – dobývání ložiska ropy a hořlavého zemního plynu Lanžhot v dobývacím prostoru Lanžhot (ev.č. 4 0070) – IV.etapa“ z 08.11.2010 (č.j. OBÚ v Brně 36090/2010/01).
10. Případné důlní škody budou řešeny v souladu s ustanovením § 36 a § 37 zák. č. 44/1988 Sb., o ochraně a využití nerostného bohatství (horní zákon), ve znění pozdějších předpisů a v souladu s rozhodnutím OBÚ v Brně č.j. 03054/2008/01/002 ze dne 17.06.2008 o schválení tvorby finančních rezerv na vypořádání důlních škod.
11. Všechny skutečnosti a zjištění, které by mohly mít vliv na toto rozhodnutí, musí být bezodkladně oznámeny na příslušný obvodní báňský úřad.
12. S tímto rozhodnutím musí být prokazatelně seznámen určený závodní a všichni ostatní pracovníci, kterých se to týká.
13. V souladu s ustanovením § 74 odst. 1 správního řádu je toto rozhodnutí vykonatelné ke dni 01.01.2011.
14. Časově se platnost tohoto rozhodnutí omezuje termínem vydobytí zásob v dobývacím prostoru Lanžhot (ev.č. 4 0070).

Odůvodnění:

Organizace MND a.s., se sídlem Hodonín, Úprkova 807/6, PSČ 695 01; IČ: 27732932, podala na OBÚ v Brně dne 11.11.2010 žádost o povolení hornické činnosti - dobývání ložiska ropy a hořlavého zemního plynu v dobývacím prostoru Lanžhot (ev.č. 4 0070) – IV.etapa. Tato žádost byla zdejším úřadem zaevidována pod č.j. 36090/2010/01.

Přípisem OBÚ v Brně, č.j. 36090/2010/01/002 ze dne 11.11.2010, byl nařízen termín ústního jednání a místního šetření na den 25.11.2010.

O výsledku ústního jednání a místního šetření byl sepsán protokol (č.j. OBÚ v Brně 37852/2010/01), ve kterém je dokladováno projednání předmětné žádosti.

V řízení o povolení hornické činnosti byla vydána a doložena následující stanoviska, vyjádření, rozhodnutí a jiné související dokumenty:

- Vyjádření společnosti Lesy České republiky, s.p. č.j. 0002228/2010/4/43/312.4 ze dne 08.10.2010 (č.j. OBÚ v Brně 36090/2010/01) - toto je zohledněno v podmínce č. 3 tohoto rozhodnutí.
- Vyjádření Ministerstva životního prostředí, odboru výkonu státní správy VII č.j. 51996/ENV/10; 1589/560/10 ze dne 09.08.2010 (č.j. OBÚ v Brně 36090/2010/01) – toto je souhlasné bez podmínek.
- Vyjádření Krajského úřadu, odboru životního prostředí, č.j. JMK 86049/2010 ze dne 29.06.2010 (č.j. OBÚ v Brně 36090/2010/01) – toto je zohledněno v podmínce č. 4 tohoto rozhodnutí.
- Vyjádření Městského úřadu Břeclav, odboru životního prostředí, č.j. MUBR 41466/2010 ze dne 04.08.2010 (č.j. OBÚ v Brně 36090/2010/01) - toto je zohledněno v podmínce č. 5 tohoto rozhodnutí.
- Závazné stanovisko Krajské hygienické stanice Jihomoravského kraje se sídlem v Brně, územní pracoviště Břeclav, č.j. 64/2010/BV/HP ze dne 16.06.2010 (č.j. OBÚ v Brně 36090/2010/01) – toto je zohledněno v podmínce č. 6 tohoto rozhodnutí.
- Stanovisko Povodí Moravy, s.p. zn. PM027451/2010-203/Kr ze dne 06.09.2010 (č.j. OBÚ v Brně 36090/2010/01) - toto je zohledněno v podmínce č. 7 tohoto rozhodnutí.
- Vyjádření Města Lanžhot č.j. 907/2010/641.6/FH ze dne 23.06.2010 (č.j. OBÚ v Brně 36090/2010/01) – toto je souhlasné bez podmínek.
- Rozhodnutí Městského úřadu Břeclav, odboru životního prostředí č.j. MUBR 72102/2010 OŽP/Pv ze dne 02.11.2010 (č.j. OBÚ v Brně 36090/2010/01) - toto je zohledněno v podmínce č. 8 tohoto rozhodnutí.

Ze strany dotčených orgánů státní správy, které se jednání nezúčastnily a ve věci nezaslaly ani písemná vyjádření, má OBÚ v Brně, v souladu s ust. § 18 odst. 3 zák.č. 61/1988 Sb., zato, že proti povolení hornické činnosti není z jejich strany připomínek a že s povolením souhlasí.



V řízení nebyly zjištěny žádné skutečnosti, pro které by nebylo možno předmětnou hornickou činnost povolit a tvorbu zákonných rezerv schválit.

Při dodržení platných horních a souvisejících předpisů, projektové dokumentace pro danou hornickou činnost a podmínek tohoto rozhodnutí, jsou vytvořeny nezbytné předpoklady k zajištění bezpečnosti provozu, dodržování horních a souvisejících předpisů a ostatních právem chráněných zájmů. Proto bylo rozhodnuto tak, jak je výše uvedeno.

Zákonem stanovený správní poplatek v celkové výši 1.500,-- Kč, (dle zákona č. 634/2004 Sb. o správních poplatcích, ve znění pozdějších předpisů), byl uhrazen spolu se žádostí, a to kolkovými známkami v celkové uvedené hodnotě tj. 1.500,-- Kč, přiloženými k předmětné žádosti a následně vylepenými na originál tohoto rozhodnutí.

Poučení o opravném prostředku:

Proti tomuto rozhodnutí může účastník řízení podle § 81 a následných správního řádu, podat odvolání ve lhůtě 15 dnů ode dne jeho oznámení, podáním u správního orgánu, který je vydal. Odvolání musí mít náležitosti uvedené v § 37 odst. 2 a § 82 odst. 2 správního řádu.



Příloha:

Plán těžby – dobývání ložiska ropy a hořlavého zemního plynu Lanžhot v dobývacím prostoru Lanžhot (ev.č. 4 0070) – IV.etapa z 08.11.2010 (č.j. OBÚ v Brně 36090/2010/01), opatřený povolovací doložkou OBÚ v Brně.

Rozdělovník:

A) Účastníci řízení:

1. MND a.s., Úprkova 807/6, 695 01 Hodonín, IČ: 27732932;
2. Město Lanžhot, Náměstí 177, 691 51 Lanžhot, IČ: 00283321;
3. Lesy ČR, lesní závod Židlochovice, Tyršova 1, 667 01 Židlochovice, IČ: 42196451;
4. Povodí Moravy, s.p., Dřevařská 11, 601 75 Brno, IČ:70890013.

B) Dotčené orgány státní správy:

1. Ministerstvo životního prostředí, Odbor výkonu státní správy VII., Mezírka 1, 602 00 Brno;
2. Krajský úřad Jihomoravského kraje, Odbor životního prostředí, Žerotínovo nám. 3/5, 601 82 Brno;
3. Městský úřad Břeclav, odbor životního prostředí, náměstí T.G.Masaryka 3, 690 81 Břeclav;
4. Krajská hygienická stanice Jihomoravského kraje, pracoviště Břeclav, Sovadinova 12, 690 85 Břeclav.

OBVODNÍ BÁŇSKÝ ÚŘAD
PRO ÚZEMÍ KRAJŮ JIHMORAVSKÉHO A ZLÍNSKÉHO

č.j. SBS 29317/2018/OBÚ-01/1

poř. č. 1985

vydává pro

MND a.s.

Hodonín, Úprkova 807/6, PSČ 695 01

IČ: 284 83 006

podle § 5 odst. 2 zák. č. 61/1988 Sb., o hornické činnosti výbušninách a o státní báňské správě, v platném znění (dále jen zákona č. 61/1988 Sb.), na základě splnění podmínek stanovených obecně závaznými právními předpisy pro výkon požadovaného předmětu činnosti, ve znění pozdějších předpisů,

OPRÁVNĚNÍ

k hornické činnosti a projektování objektů a zařízení pro hornickou činnost a k projektování, provádění a vyhodnocování geologických prací

v rozsahu podle § 2 zákona č. 61/1988 Sb., písm.:

- a) vyhledávání a průzkum ložisek vyhrazených nerostů,
- b) otvírka, příprava a dobývání výhradních ložisek,
- c) zřizování, zajišťování a likvidace důlních děl a lomů,
- d) úprava a zušlechťování nerostů prováděné v souvislosti s jejich dobýváním,
- e) zřizování a provozování odvalů, výsypek a odkališť při činnostech uvedených v písmenech a) až d),
- f) zvláštní zásahy do zemské kůry,
- g) zajišťování a likvidace starých důlních děl,
- h) báňská záchranná služba,
- i) důlně měřická činnost,

k činnosti prováděné hornickým způsobem a projektování objektů a zařízení pro činnost prováděnou hornickým způsobem

v rozsahu podle § 3 zákona č. 61/1988 Sb., písm.:

- f) vrtání vrtů s délkou nad 30 m pro jiné účely než k činnostem uvedeným v § 2 a 3.

Odborné vedení organizace: je uvedeno v příloze, která je nedílnou součástí tohoto oprávnění.

Oprávnění, poř. č. 1985, vydané pod č.j. SBS 29317/2018/OBÚ-01/1 dne 9.10.2018, nahrazuje dříve vydané oprávnění Obvodním báňským úřadem pro území krajů Jihomoravského a Zlínského, ev.č. 1959, vydané pod č.j. SBS 01465/2018/OBU-01/1 dne 29.1.2018 z důvodu změn.

Odůvodnění:

Na základě žádosti organizace MND a.s., doručené dne 18.9.2018, evidované pod č.j. SBS 29317/2018. Předmětem žádosti je změna oprávnění k hornické činnosti a činnosti prováděné hornickým způsobem. Organizace vyhověla všem požadavkům uvedeným v § 1 vyhl. č. 15/1995 Sb., o oprávnění k hornické činnosti a činnosti prováděné hornickým způsobem, jakož i k projektování objektů a zařízení, která jsou součástí této činnosti.

Poučení o odvolání:

Proti tomuto rozhodnutí se lze odvolat podle § 81 a násl. zákona č. 500/2004 Sb., správní řád, k Českému báňskému úřadu v Praze prostřednictvím Obvodního báňského úřadu pro území krajů Jihomoravského a Zlínského do 15-ti dnů ode dne jeho doručení.

V Brně dne 10.10.2018

[redacted]
narozen [redacted] bytem: [redacted] Rohatec
osvědčení:

[redacted] vydané Obvodním báňským úřadem v Brně pod ev. č. [redacted]
[redacted] vydané Obvodním báňským úřadem v Brně pod ev. č. [redacted]
[redacted] - protokol Českého báňského úřadu v Praze čj. [redacted] ze dne
4.11.2013

[redacted]
narozen: [redacted] n, bytem: [redacted] Lužice
osvědčení:

[redacted], vydané Obvodním báňským úřadem v Brně pod ev. č. [redacted]
[redacted] vydané Obvodním báňským úřadem v Brně pod ev. č. [redacted]
[redacted]

[redacted]
narozen [redacted], bytem: 695 01 Hodonín, [redacted]
osvědčení:

[redacted]), vydané Obvodním báňským úřadem v Brně pod ev. č. [redacted]
[redacted]), vydané Obvodním báňským úřadem v Brně pod ev. č. [redacted]
[redacted]

[redacted]
narozen: [redacted], bytem: [redacted] Kuklov [redacted]
osvědčení:

[redacted], vydané Obvodním báňským úřadem v Brně pod ev. č. [redacted]
[redacted] vydané Obvodním báňským úřadem v Brně pod ev. č. [redacted]
[redacted]

[redacted]
narozen: [redacted] m, bytem: [redacted] Starý Poddvorov [redacted]
[redacted] vydané Obvodním báňským úřadem v Brně pod ev. č. [redacted]
[redacted] vydané Obvodním báňským úřadem v Brně pod ev. č. [redacted]
[redacted]

[redacted]
narozen: [redacted], bytem: [redacted] 1 Spišské Vlady, [redacted]
[redacted]

[redacted], vydané Obvodním báňským úřadem v Brně pod ev. č. [redacted]
[redacted] vydané Obvodním báňským úřadem v Brně pod ev. č. [redacted]
[redacted]

[redacted]
narozen: [redacted] v, bytem: [redacted] Nový Poddvorov [redacted]
osvědčení:
[redacted] vydané Obvodním báňským úřadem pro území krajů
Jihomoravského a Zlínského pod [redacted]
[redacted], vydané Obvodním báňským úřadem pro území krajů
Jihomoravského a Zlínského pod ev. č. [redacted]

[redacted]
narozen: [redacted] bytem: [redacted] Sobůlky [redacted]

osvědčení:

[redacted] vydané Českým báňským úřadem dne 23.8.2017

[redacted]
narozen: [redacted], bytem: [redacted] Hodonín [redacted]

osvědčení:

[redacted] vydané
Obvodním báňským úřadem v Brně pod ev. č. 0311, pro napětí E0, skupiny C4, C7, C8, dle přílohy
č.1 vyhl. č.75/2002 Sb.

[redacted]
narozen: [redacted] bytem: [redacted] Hodonín, [redacted]

osvědčení:

[redacted] vydané Obvodním báňským úřadem v Brně
pod ev. č. [redacted]

[redacted]
narozen: [redacted], bytem: 691 56 Hrušky, Hlavní 52

osvědčení:

[redacted] vydané Obvodním báňským úřadem v Brně pod
ev. č. [redacted]

[redacted]
[redacted], bytem: [redacted] Hodonín [redacted]

[redacted]
vydané Ministerstvem životního prostředí České republiky ze dne 2.10.2003, č.j. [redacted],
poř.č. [redacted]

[redacted]
narozen: [redacted] bytem: [redacted] Kyjov, [redacted]

[redacted]
vydané Ministerstvem životního prostředí České republiky ze dne 1.2.2001, č.j. [redacted],
poř.č. [redacted]

[redacted]
narozen: [redacted] 8 Lužice, [redacted]

[redacted]
vydané Ministerstvem životního prostředí České republiky ze dne 26.2.2009,
č.j. [redacted]

[redacted]
narozena: [redacted], bytem [redacted] Stavěšice [redacted]

[redacted]
vydané Ministerstvem životního prostředí České republiky ze dne 14.1.2016,
č.j. [redacted]

V Brně dne 10.10.2018

Power of Attorney

Společnost **MND a.s.**, se sídlem Hodonín, Úprkova 807/6, PSČ 695 01, Česká republika, IČ: 28483006, zapsaná v obchodním rejstříku u Krajského soudu v Brně, sp. zn. B 6209 (dále jen „Zmocnitel“ či „Společnost“), zastoupená níže uvedenými členy představenstva,

zplnomocňuje tímto zaměstnance Společnosti:

RNDr. Jana Hamršmídová, nar. [REDACTED]
D [REDACTED] Česká republika, pracovní pozice:
ředitelka Divize Energy

(dále jen „Zmocněnec“),

adresa pro doručování: MND a.s., Hodonín, Úprkova 807/6, PSČ 695 01, Česká republika,

takto:

I.

Zmocněnec je v rámci výkonu práce pro Zmocnitele na dané pozici oprávněn samostatně jednat jménem Zmocnitele a zastupovat Zmocnitele vůči všem institucím, orgánům organizací, fyzickým osobám či jiným třetím osobám, zejména pak vůči orgánům státní správy a samosprávy, soudním a rozhodčím orgánům, vůči orgánům činným v trestním řízení, dále vůči bankám či jiným finančním institucím, apod.

Zmocněnec je rovněž oprávněn samostatně jednat jménem Zmocnitele v jakékoli záležitosti i v případech, že je pro takové jednání zákonem vyžadována zvláštní plná moc (zejména, nikoli však pouze, podle § 84 notářského řádu, apod., případně podle jakýchkoli ustanovení zákona č. 89/2012 Sb., občanského zákoníku či zákona č. 90/2012 Sb., o obchodních korporacích).

Zmocněnec je samostatně oprávněn zejména:

- podepisovat prohlášení, smlouvy, dohody, či jakékoli jiné dokumenty jménem Zmocnitele, za podmínky, že hodnota plnění, které je předmětem těchto dokumentů, nepřesahuje 1 000 000 Kč;
- zřizovat, rušit bankovní účty společnosti a podepisovat bankovní dokumenty vztahující se k těmto právním jednáním;
- podepisovat jakékoli smluvní či jiné právní akty nebo činit i jiná jednání v rámci pracovněprávních vztahů;

The company **MND a.s.**, with its registered office in Hodonín, Úprkova 807/6, Postal Code 695 01, the Czech Republic, Identification No.: 28483006, registered in the Commercial Register kept with the Regional Court in Brno, Reg. No. B 6209, (hereinafter the “Principal” or “Company”), represented by the below mentioned members of the Board of Directors,

hereby authorizes the employee of the Company:

Mrs Jana Hamršmídová, born on [REDACTED], residing in [REDACTED] the Czech Republic, work position: Energy Division Director

(hereinafter the “Attorney”),

Delivery address: MND a.s., Hodonín, Úprkova 807/6, Postal Code 695 01, the Czech Republic,

as follows:

I.

The Attorney, acting as an employee of the Principal in the relevant position, is entitled to individually act on behalf of the Principal and represent the Principal towards all institutions, authorities, organizations, individuals or other third parties, especially to state and local governmental bodies, to judicial and arbitral bodies, to law enforcement authority management, as well as to banks and other financial institutions, etc.

The Attorney is also entitled to individually act on behalf of the Company in all and any affairs even when a special power of attorney is required for these acts by the law (in particular, but without limitation, under Sect. 84 of the Notary Rules Act, etc., eventually under any provisions of the Act No. 89/2012 Coll., the Civil Code or Act No. 90/2012 Coll., on business corporations).

The Attorney is individually authorized, in particular, to:

- sign, on behalf of the Principal, declarations, contracts, agreements or other documents, provided that the value of the transaction which is the object of these documents does not exceed CZK 1,000,000;
- establish, discontinue or otherwise dispose of the Company's bank accounts and sign bank documents relating to such acts;
- sign any contractual or other legal acts or take other actions as part of employment relationships;

d) podávat návrhy a žádosti k soudům, správním orgánům či rozhodčím orgánům, přijímat doručované písemnosti;

e) vzdávat se práv, nároků či plnění, je-li to v zájmu Zmocnitele.

to vše v záležitostech týkajících se činnosti Divize Energy.

Zmocněnec není oprávněn uzavírat smlouvy, dohody, či jiné dokumenty v níže uvedených záležitostech, které jsou vyhrazeny představenstvu Společnosti, přesahuje-li jejich hodnota plnění 500 000 Kč:

- uzavírání a podepisování úvěrových smluv,
- uzavírání a podepisování smluv o sponzoringu, darování, grantu či jiné formě podpory,
- uzavírání a podepisování dohod o narovnání, vypořádání či obdobných,
- uzavírání a podepisování smluv o postoupení pohledávky či převodu práva,
- uzavírání a podepisování dohod o obchodním zastoupení či obdobné spolupráci,

(dále jen „Vyhrazené záležitosti“).

II.

Nad rámec samostatného zmocnění, jak je uvedeno výše v článku I., je Zmocněnec dále oprávněn, avšak pouze vždy společně s jedním z následujících zaměstnanců Společnosti:

[i] Ing. Radim Ciprys, [redacted]
[redacted]
[redacted]

[ii] Mgr. Pavel Kotásek, [redacted] n,
[redacted]
právní a vnější vztahy;

podepisovat prohlášení, smlouvy, dohody, či jiné dokumenty jménem Zmocnitele, za podmínky, že hodnota plnění, jež je předmětem těchto dokumentů, nepřesahuje 10 000 000 Kč, v záležitostech týkajících se činnosti Divize Energy.

Toto oprávnění se netýká jednání ve Vyhrazených záležitostech, jak jsou definovány výše.

III.

Zmocněnec je oprávněn, ve výše uvedeném rozsahu nebo pouze k určitému jednání, udělit písemnou plnou moc jiné fyzické osobě, aby místo něho jednala za Zmocnitele, za podmínky, že hodnota případného plnění nepřesáhne 500 000 Kč.

d) submit proposals and applications to the courts, administrative authorities or arbitration authorities and to accept registered documents;

e) waiving rights, claims or performance when in the interest of the Principal.

all in the matters related to activities of the Energy Division.

The Attorney is not entitled to sign contracts, agreements or other documents in the following affairs, which are reserved to Company's Board of Directors, if the transaction value exceeds CZK 500,000:

- signing of credit / loan agreements,
- signing of agreements on sponsorship, donation, grant or similar form of support,
- signing of agreements on settlement, composition or similar,
- signing of agreements on assignment of receivable or transfer of right,
- signing of agreements on dealership or similar partnership,

(hereinafter the “Reserved Affairs”)

II.

In addition to individual authorization of the Attorney as stated in Clause I. above, the Attorney is further authorized, but only always together with one of the following employees of the Company:

[i] Mr Radim Ciprys, [redacted]
[redacted] work position:
[redacted]

[ii] Mr Pavel Kotásek, [redacted] n,
[redacted]
[redacted]

to sign on behalf of the Principal a declarations, contracts, agreements or other documents, provided that the value of the transaction which is object of these documents does not exceed CZK 10,000,000.00, in the matters related to activities of the Energy Division.

This authorization does not relate to acting in the Reserved Affairs, as defined here above.

III.

The Attorney is also authorized, in the above range or only to a particular act, to issue a written power of attorney to another person to represent the Principal on his behalf, but on condition that the eventual value of such transaction does not exceed CZK 500,000.

Pro vyloučení pochybností, není-li výslovně vyžadováno jednání společně s další osobou, je Zmocněnec v rámci tohoto zmocnění oprávněn jednat samostatně.


Pro účely této plné moci se hodnotou plnění transakce nebo smlouvy rozumí smluvní nebo jinak předpokládaná cena či hodnota bez daně z přidané hodnoty, jiných daní a poplatků, vyjádřená v Kč nebo ekvivalentu v jiné měně.

Toto zplnomocnění se řídí českým právem. V případě rozporů mezi českou a anglickou jazykovou verzí je rozhodující česká verze.

Toto zplnomocnění je uděleno na dobu určitou a zaniká [i] dnem 31. ledna 2025, nebo [ii] dnem skončení pracovního poměru Zmocněnce ke Společnosti, anebo [iii] změnou pracovního zařazení Zmocněnce u Společnosti; podle toho, co nastane dříve. Tímto zplnomocněním se rovněž nahrazují veškerá dřívější zplnomocnění udělená Společností Zmocněnci stejného či obdobného obsahu.

V Praze, dne 31. ledna 2024

za MND a.s.



Ing. Miroslav Jestřábík
člen představenstva /
the member of the Board of Directors

To avoid any doubts, within this empowering the Attorney is authorized to act separately unless acting together with another person is required explicitly.


For the purpose of this authorization, a contractual or otherwise presumed price or value excluding value added tax, other taxes and levies, expressed in CZK or equivalent in other currency, shall be deemed to be the transaction or contract value.

This authorization is governed by the Czech laws. In the event of any discrepancies between the Czech and English language versions hereof, the Czech version shall prevail.

This Power of Attorney is being granted for a time-limited period and expires [i] on 31st January, 2025, or [ii] on the day of termination of Attorney's employment with the Principal, or [iii] by the change of the Attorney's working position at the Principal; whatever occurs first. By this Power of Attorney all and any previous authorizations with the same or similar object granted by the Principal to the Attorney are replaced.


In Prague, dated 31 January 2024

On behalf of MND a.s.



Ing. Jiří Ječmen
člen představenstva /
the member of the Board of Directors

Toto zplnomocnění v plném rozsahu přijímám. / I accept this Power of Attorney in the full extent.



Ověření - legalizace

Ověřuji, že:

1) pod pořadovým číslem 116FP31D tuto listinu přede mnou vlastnoručně podepsala níže uvedená osoba, jejíž totožnost byla prokázána:

Miroslav Jestřabík, [REDACTED]



2) pod pořadovým číslem 116FP4U9 tuto listinu přede mnou vlastnoručně podepsala níže uvedená osoba, jejíž totožnost byla prokázána:

Jiří Ječmen, [REDACTED]



Praha, dne 31.01.2024

