

MĚSTSKÝ ÚŘAD SLAVKOV U BRNA

Odbor životního prostředí

Palackého náměstí 65, 684 01 Slavkov u Brna

LOR

LESY ČESKÉ REPUBLIKY, s.p. Lesní správa Bučovice	
Datum:	18-08-2015
Č.J.	LEP 141/00/1614/2015
Komu:	Schválil:

VÁŠ DOPIS ZN.:

ZE DNE:

ČJ.: ZP/16076-15/ 3272-2015/KAM

VYŘIZUJE:

Dle rozdělovníku

TEL.:

FAX:

E-MAIL:

DATUM:

28.07.2015



Toto rozhodnutí nabylo právní moci
dne: 14.8.2015

Městský úřad ve Slavkově u Brna
dne: 14.8.2015 podpis: [redacted]

Rozhodnutí o dočasném odnětí pozemku určeného k plnění funkcí lesa - „Sonda Koberice 7“

Účastníci řízení podle § 27 odst. 1 správního řádu:

- MND a. s., Úprkova 807/6, 695 01 Hodonín IČ: 28483006
- Lesy České republiky, s. p., Přemyslova 1106, 501 68 Hradec Králové IČ: 42196451

ROZHODNUTÍ

Městský úřad Slavkov u Brna, odbor životního prostředí, jako orgán státní správy lesů, příslušný podle ustanovení § 66 odst. 1 zákona č. 128/2000 Sb., o obcích, v platném znění, podle ustanovení § 47 odst. 1 písm. a), ust. § 48 odst. 1 písm. d) zákona č. 289/1995 Sb., o lesích, ve znění pozdějších předpisů (dále jen lesní zákon), v souladu se zákonem č. 500/2004 Sb., správní řád, ve znění pozdějších předpisů (dále jen správní řád),

1. povoluje

podle ustanovení § 13 odst. 1 lesního zákona

dočasné odnětí pozemku plnění funkcí lesa od 01.01.2016 do 31.12.2036

pozemku (část) p. č. KN 1568 v k. ú. Koberice u Brna o výměře [redacted] ha (označení sonda Koberice 7)

žadateli, tj. společnosti MND a. s., Úprkova 807/6, 695 01 Hodonín IČ: 28483006 za účelem prodloužení odnětí potřebného pro těžební účely, umístění těžebních zařízení a pro umístění souprav pro podzemní opravy sond.

Pro určení předmětné části pozemku p. č. KN 1568 v k. ú. Koberice u Brna je směrodatný zakres dle listin „Evidenční údaje o pozemcích“, potvrzené [redacted], úředně oprávněným zeměměřičským inženýrem dne 22.04.2002.

Vlastníkem pozemku p. č. KN 1568 v k. ú. Koberice u Brna je Česká republika, právo hospodařit s majetkem státu přísluší Lesům České republiky, s. p., Přemyslova 1106/19, 501 68 Hradec Králové IČ: 42196451, LV č. 952 pro k. ú. Koberice u Brna.

2. stanovuje

podle ustanovení § 16 odst. 2 písm. f) lesního zákona žadateli tyto

podmínky v zájmu ochrany pozemků určených k plnění funkcí lesa:

- dodržovat základní povinnosti ochrany pozemků určených k plnění funkcí lesa uvedené v § 13 lesního zákona,
- řádně vytyčit a vyznačit hranice pozemků nebo jejich částí odňatých plnění funkcí lesa,
- přilehlé pozemky určené k plnění funkcí lesa nebudou ani částečně využívány k dočasnému ukládání stavebních materiálů a otáčení těžké mechanizace,
- činnost provádět tak, aby nedošlo k poškození okolních porostů s využitím technologií minimalizující

- dopady na životní prostředí,
 e) při vzniku případných škod na lese bezprostředně činit potřebná opatření k jejich minimalizaci,
 f) respektovat vyjádření LČR, s. p., LS Bučovice k dočasnému odnětí č. j. LCR141/0001316/2015 ze dne 28.05.2015

3. stanovuje

podle ustanovení § 17 odst. 1 lesního zákona

poplatek za odnětí

který je povinně žadatel, tj. společnost MND a. s., Úprkova 807/6, 695 01 Hodonín IČ: 28483006 zaplatit u dočasného odnětí v roční výši [redacted] Kč (slovy: [redacted] korunčeských), který je po nabytí právní moci tohoto rozhodnutí splatný do 31.12. každého roku v němž odnětí trvá.
 Poplatek se platí na účet Celního úřadu pro Jihomoravský kraj, Koliště 17, 602 00 Brno 2, na číslo účtu 8758-17721621/0710, var. symbol 28483006.

Konstantní symbol pro bezhotovostní platby: 1148

Konstantní symbol pro platby poštovní poukázkou: 1149

Příjemci poplatku jsou:

- Státní fond životního prostředí ve výši 60% z poplatku
- Obec Kobeřice u Brna, v jejíž katastrálním území došlo k odnětí, ve výši 40% z poplatku.

Výše poplatku v členění podle příjemců a let:

Období	Příjemci poplatku		Celkem (Kč)
	Státní fond životního prostředí	Obec Kobeřice u Brna	
1.1.2016-31.12.2036 každoročně	[redacted]	[redacted]	[redacted]

4. schvaluje

podle ustanovení § 16 odst. 2 písm. c) lesního zákona

plán rekultivace pozemků dočasně odňatých z pozemků určených k plnění funkcí lesa s označením „Sonda Kobeřice 7“, který je nedílnou součástí tohoto rozhodnutí (příloha č. 1 tohoto rozhodnutí).

Odůvodnění

Rozhodnutí o odnětí pozemků plnění funkcí lesa je výjimkou ze zákazu využívat tyto pozemky k jiným účelům podle ustanovení § 13 odst. 1 lesního zákona.

Podáním ze dne 14.07.2015, čímž bylo dle ustanovení § 44 správního řádu zahájeno řízení o žádosti, navrhla společnost MND a. s., Úprkova 807/6, 695 01 Hodonín IČ: 28483006 vydání rozhodnutí o dočasném odnětí pozemků určených k plnění funkcí lesa (část pozemku) p. č. 1568 (0,4900 ha) v k. ú. Kobeřice u Brna na dobu od 01.01.2016 do 31.12.2036 pro plochu sondy s označením Kobeřice 7. Jedná se o prodloužení odnětí potřebného pro těžební účely, umístění zařízení a pro umístění souprav pro podzemní opravy sond.

Vlastníkem pozemku p. č. KN 1568 v k. ú. Kobeřice u Brna je Česká republika, právo hospodařit s majetkem státu přísluší Lesům České republiky, s. p., Přemyslova 1106/19, 501 68 Hradec Králové IČ: 42196451, LV č. 952 pro k. ú. Kobeřice u Brna.

Žádost byla doložena všemi náležitostmi podle vyhlášky č. 77/1996 Sb., o náležitostech žádosti o odnětí nebo omezení a o podrobnostech o ochraně pozemků určených k plnění funkcí lesa, tj. mimo jiné i souhlasem subjektu, který má právo hospodařit s majetkem státu (Lesy České republiky, s. p., Přemyslova 1106/19, 501 68 Hradec Králové IČ: 42196451, LS Bučovice, Zámek 1, 685 01 Bučovice), který současně vykonává funkci odborného lesního hospodáře.

Plán rekultivace pozemků dočasně odňatých z pozemků určených k plnění funkcí lesa (Kobeřice 7)

Dotčené území (dočasně odňaté plochy sond) budou rekultivovány společností MND, a. s. podle následujícího typového postupu:

Po likvidaci vlastních sond včetně přípojek k sondám a těžební technologie, bude dotčené území rekultivováno podle zákona č. 289/1995 Sb., o lesích a dle vyhlášky č. 77/1996 Sb. Časový průběh jednotlivých činností bude analogický s níže uvedeným popisem.

Technická rekultivace

1. Odvoz silničních panelů a posypového materiálu z pracovní plochy u vrtu na středisko Ždánice příp. na skládku do Lužic.
2. Betonový sklep a základy budou mechanicky narušeny a odvezeny na skládku, příp. k drčení a recyklaci. Přitom budou vysbírány všechny kameny, odvezen štěrk a další materiál.
3. Odvezená zemina a beton budou nahrazeny čistou nezávadnou zemínou. Zástupce LS bude přizván ke kontrole provedených prací před navážením zeminy.
4. Terénní úpravy pozemku se provedou tak, aby plocha byla uvedena do původního stavu a návazovala plynule na okolní terén.
5. Na zájmové ploše se provede 1x hluboká orba, bránování příp. naorání brázd (po dohodě s odborným lesním hospodářem – vlastníkem).
6. Příjezdová cesta bude na základě předchozí dohody se zástupcem vlastníka zrekontrolována nebo její část upravena a ponechána jako příjezd k rekultivované ploše.
7. Při provádění prací je nutno dbát, aby nebyla ohrožena bezpečnost a zdraví osob, nebyla znečištěna povrchová a podzemní voda a nedošlo k poškození okolních porostů.

Biologická rekultivace

Po řádném provedení technické rekultivace bude provedena biologická rekultivace. Tato slouží k obnovení biologické aktivity půdy a doplnění minerálních látek v půdě. Na základě požadavků a po dohodě s vlastníkem budou zajištěny práce sloužící k obnovení úrodnosti lesní půdy: přihnojování, zelené hnojení příp. postřik proti plevelům.

Zrekultivovaný pozemek bude písemně předán majiteli pozemku k opětovnému zalesnění dle aktuálně platného lesního hospodářského plánu.

Časový harmonogram prací

Technická rekultivace může probíhat během celého roku. Zemní práce se budou provádět za vhodných klimatických podmínek. Technická rekultivace vrtu bude trvat maximálně 1 měsíc a bude ukončena do termínu ukončení dočasného odnětí z PUPFL. Do tohoto termínu bude taktéž zajištěno provedení biologické rekultivace a pozemek protokolárně předán odbornému lesnímu hospodáři – vlastníku pozemku.

Práce na biologické rekultivaci musí navázat plynule na provedenou technickou rekultivaci v závislosti na klimatických podmínkách.

Toto rozhodnutí nabylo právní moci
dne 26.3.2004
odbor výkonu státní správy VII MŽP
dne 29.3.2004

MINISTERSTVO ŽIVOTNÍHO PROSTŘEDÍ

(sdpod)

sup

odbor výkonu státní správy VII MŽP

2004-02-17

dne Č. j. 560 / 2228 / 2003

Toto rozhodnutí nabylo právní moci

ROZHODNUTÍ

Ministerstvo životního prostředí jako věcně příslušný správní orgán ve věcech geologických prací podle § 19 odst. 2) zákona č. 2/1969 Sb. o zřízení ministerstev a jiných ústředních orgánů státní správy ve znění pozdějších změn a doplňků stanoví podle § 4a zákona č. 62/1988 Sb. o geologických pracích ve znění pozdějších změn a doplňků (dále jen zákon) a §§ 46 a následujících zákona č. 71/1967 Sb., o správním řízení na základě návrhu společnosti Moravské naftové doly, a.s. (dále jen zadavatel) ze dne 17.7.2003

průzkumné území SVAHY ČESKÉHO MASÍVU

za účelem vyhledávání a průzkumu výhradních ložisek vyhrazených nerostů ropy a hořlavého zemního plynu a to na dobu do 30. června 2019.

Toto rozhodnutí nabývá účinnosti dnem, kdy zadavatel v souladu s ustanovením § 4 odst. 8 zákona doručí ministerstvu písemné oznámení o tom, že se vzdává průzkumných území Boleradice, Bulhary I, Čejč I, Ježov I, Kobylí, Křižanovice (u Bučovic), Litenčice I, Nesvačilský příkop I, Nikolčice, Nížkovice I, Sokolnice, Svahy koryčanské elevace Ia, Vranovický příkop Ia, Vranovický příkop II nacházejících se v ploše PÚ Svahy Českého masívu.

PÚ SVAHY ČESKÉHO MASÍVU zahrnuje prostor, ve kterém byla v průběhu minulých let pro stejného zadavatele postupně vydána rozhodnutí o stanovení PÚ pro vyhledávání a průzkum ložisek ropy a hořlavého zemního plynu: Boleradice, Bulhary I, Čejč I, Ježov I, Kobylí, Křižanovice (u Bučovic), Litenčice I, Nesvačilský příkop I, Nikolčice, Nížkovice I, Sokolnice, Svahy koryčanské elevace Ia, Vranovický příkop Ia, Vranovický příkop II a Žatčany. Všechna rozhodnutí nabylo právní moci a jsou v platnosti, vyjma PÚ Žatčany, jehož platnost skončila 31.12.2003. Nově stanovené průzkumné území zahrnuje pouze prostor dříve stanovených PÚ. Nejedná se o stanovení nového PÚ, ale o spojení stávajících PÚ v jeden celek. Sjednocení průzkumných území do jednoho celku umožní, v návaznosti na současné představy o geologické stavbě území, optimalizovat řízení geologicko-průzkumných prací s využitím nových technologií provádění prací a vyhodnocování jejich výsledků. K tomu bylo nutné sjednotit podmínky pro provádění průzkumných prací v celém území a vzhledem k předpokládané náročnosti prací byla sjednocena i doba platnosti rozhodnutí v celé ploše PÚ.

Cílem geologických prací, které budou projektovány a prováděny v tomto PÚ, je ověření předpokládaných výskytů ložisek ropy a zemního plynu vázaných zejména na příznivé geologické struktury v rozsáhlém území rozkládajícím se od rakouských hranic na jihozápadě až zhruba po linii Bzenec – Osvětimany – Nítkovice na jihovýchodě. V povrchové geologické

stavbě území převažují nasunuté karpatské flyšové jednotky (zejména jednotka ždánická, okrajově i jednotka magurská), které překryly autochtonně uložené starší sedimenty. Do severní části území zasahují miocénní sedimenty karpatské čelní předhlubně a do jižní části sedimenty vídeňské pánve. V hlubších partiích oblasti lze pozorovat velmi složitou geologickou stavbu s dílčími elevačními a depresními strukturami

Rozsah geologických prací předpokládá v první fázi provedení revize dostupných geologických a naftově průzkumných dat a jejich novou interpretaci, zejména upřesnění hlubinné stavby v PÚ Svahy Českého masívu. Upřesnění geologické stavby předpokládá realizaci nových seismických profilů. Při volbě nových profilů budou volena taková místa pro provádění technických prací, aby byla ve shodě s chráněnými zájmy podle zvláštních předpisů, zájmy obcí a vlastníků pozemků. Po zpracování veškerých dat bude rozhodnuto o provedení vrtného průzkumu. K tomuto účelu využívaná technika musí splňovat veškeré bezpečnostní a hygienické předpisy. V případě potřeby bude využito technologie usměrněného vrtání, tak aby byly minimalizovány negativní zásahy do krajiny. Veškeré podrobnosti provádění vrtného průzkumu (zřízení a úprava vrtného pracoviště, jeho velikost, zřízení příjezdové cesty, technické řešení průzkumného vrtu, provedení čerpací zkoušky, likvidace pracoviště a s tím související bezpečnostní opatření a minimalizace rizika kontaminace území) budou uvedeny v projektu geologických prací, který bude následně projednán a odsouhlasen v souladu s příslušnými ustanoveními zákona a předpisy souvisejícími.

PÚ SVAHY ČESKÉHO MASÍVU se v souladu s ustanovením § 4a zákona vymezuje zeměpisnými souřadnicemi lomových bodů nepravidelného geometrického obrazce o 84 vrcholech:

Souřadnice vrcholů PÚ SVAHY ČESKÉHO MASÍVU (v souřadnicovém systému JTSK) a jeho plocha vyznačená v mapě měřítka 1 : 50 000, která je nedílnou součástí tohoto rozhodnutí:

Číslo vrcholu	Y (m)	X (m)
1	598840.00	1172090.00
2	593800.00	1166810.00
3	586070.00	1164570.00
4	582680.00	1163580.00
5	577630.00	1161330.00
6	569690.00	1158000.00
7	567210.00	1157820.00
8	565700.00	1160090.00
9	573650.00	1165700.00
10	571650.00	1169250.00
11	569960.00	1169980.00
12	569110.00	1168250.00
13	565280.00	1167190.00
14	559570.00	1166930.00
15	558780.00	1168700.00
16	559998.00	1169500.00
17	558576.00	1171220.00
18	556612.00	1173513.00
19	556952.00	1173884.00
20	554659.00	1176562.00
21	557286.00	1179432.00

22	553600.00	1179650.00
23	553150.00	1184550.00
24	557210.00	1186740.00
25	558150.00	1186065.00
26	559017.25	1186866.86
27	563700.00	1187350.00
28	565000.00	1188600.00
29	563200.00	1190650.00
30	564700.00	1192000.00
31	568762.77	1194356.66
32	570846.24	1195902.05
33	572500.00	1195000.00
34	577500.00	1195500.00
35	583898.00	1199618.00
36	582500.00	1202500.00
37	583500.00	1203800.00
38	583200.00	1204500.00
39	588000.00	1208500.00
40	590000.00	1215000.00
41	589973.00	1215749.00
42	590595.00	1215350.00
43	591460.00	1215200.00
44	591660.00	1215390.00
45	592415.00	1214610.00
46	593025.00	1214390.00
47	593430.00	1212970.00
48	594185.00	1213020.00
49	594875.00	1212190.00
50	595690.00	1212075.00
51	596400.00	1212040.00
52	596900.00	1212070.00
53	598230.00	1212850.00
54	598620.00	1211400.00
55	598030.00	1210670.00
56	598140.00	1208410.00
57	598960.00	1206960.00
58	599370.00	1206640.00
59	600350.00	1206170.00
60	601200.00	1206190.00
61	601550.00	1206720.00
62	602506.00	1206441.00
63	604090.00	1206230.00
64	604023.00	1205664.00
65	604741.00	1205073.00
66	605231.00	1204820.00
67	605981.00	1204725.00
68	606651.00	1203524.00
69	607630.00	1202270.00
70	608150.00	1202600.00
71	608396.00	1200624.00
72	605600.00	1200049.00
73	605588.00	1200625.00
74	605150.00	1201000.00
75	603884.94	1200509.20
76	602520.00	1198610.00
77	601196.00	1197224.00

78	600967.00	1197268.00
79	597513.00	1192910.00
80	600358.00	1191630.00
81	602484.00	1191480.00
82	602990.00	1189810.00
83	605976.00	1187380.00
84	610986.00	1184490.00

Výpočet plošného obsahu území:

Celková plocha PÚ Svahy Českého masívu vypočtená ze souřadnic 84 vrcholových bodů činí [redacted] m².

V ploše PÚ Svahy Českého masívu leží následující DP, definované souřadnicemi vrcholů:

A) DP Ždánice

číslo vrcholu	Y (m)	X (m)	Z (m)
1	569461,00	1174778,00	
2	568900,00	1174200,00	
3	567945,00	1172846,00	
16	567806.31	1172826.62	
17	567410,00	1173290,00	
18	567910,00	1173690,00	
19	568020,00	1174240,00	
20	567920,00	1175340,00	
21	569103.92	1175220.61	

DP Ždánice je pod povrchem vymezen svislými rovinami bez hloubkového omezení.

B) DP Nevojice

číslo vrcholu	Y (m)	X (m)	Z (m)
4	566900,00	1172700,00	
5	566825,00	1172104,00	
6	565201,00	1172198,00	
7	565016,00	1174762,00	
8	567308,00	1175457,00	
9	568672,00	1175756,00	
10	569103.92	1175220.61	
11	567920,00	1175340,00	
12	568020,00	1174240,00	
13	567910,00	1173690,00	
14	567410,00	1173290,00	
15	567806.31	1172826.62	

DP Nevojice je pod povrchem vymezen svislými rovinami bez hloubkového omezení.

Plochy DP uvedené pod písmeny A) a B) nejsou součástí stanoveného průzkumného území a zadavatel je oprávněn v hranicích těchto DP provádět pouze těžební průzkum v souladu s § 2 odst. 4 písm. c) zákona 62/1988 Sb., v platném znění.

Plocha průzkumného území po odečtení plochy výše popsaných DP činí [REDACTED] m².

C) DP Dambořice

číslo vrcholu	Y (m)	X (m)	Z (m)
1	577942,00	1178476,00	
2	577542,00	1178603,00	
3	577382,00	1178505,00	
4	577042,00	1178765,00	
5	576997,00	1178894,00	
6	577020,00	1179011,00	
7	577084,00	1179001,00	
8	577163,00	1178955,00	
9	577180,00	1178954,00	
10	577283,00	1178966,00	
11	577339,00	1179144,00	
12	577376,00	1179120,00	
13	577420,00	1179079,00	
14	577562,00	1179291,00	
15	577922,00	1178988,00	
16	577695,00	1178619,00	
17	577983,00	1178526,00	
101	577840,00	1178250,00	-900,00
102	577380,00	1178480,00	-900,00
103	577020,00	1178750,00	-900,00
104	576730,00	1179090,00	-900,00
105	577050,00	1179420,00	-900,00
106	577990,00	1179310,00	-900,00
107	578010,00	1179010,00	-900,00
108	578120,00	1178700,00	-900,00
109	577840,00	1178250,00	-1500,00
110	577380,00	1178480,00	-1500,00
111	577020,00	1178750,00	-1500,00
112	576730,00	1179090,00	-1500,00
113	577050,00	1179420,00	-1500,00
114	577990,00	1179310,00	-1500,00
115	578010,00	1179010,00	-1500,00
116	578120,00	1178700,00	-1500,00

D) DP Dambořice I

číslo vrcholu	Y (m)	X (m)	Z (m)
1	577181,00	1179358,00	
2	576945,00	1179317,00	
3	576921,00	1179392,00	
4	577165,00	1179442,00	
101	576730,00	1179090,00	-900,00
102	576350,00	1179310,00	-900,00
103	575700,00	1179865,00	-900,00
104	577050,00	1179420,00	-900,00

105	576730,00	1179090,00	-1500,00
106	576350,00	1179310,00	-1500,00
107	575700,00	1179865,00	-1500,00
108	577050,00	1179420,00	-1500,00

E) DP Dambořice II

číslo vrcholu	Y (m)	X (m)	Z (m)
1	576290,00	1179761,00	
2	576333,00	1179605,00	
3	576423,00	1179661,00	
4	576412,00	1179740,00	
101	576730,00	1179090,00	-900,00
102	576350,00	1179310,00	-900,00
103	575700,00	1179865,00	-900,00
104	577050,00	1179420,00	-900,00
105	576730,00	1179090,00	-1500,00
106	576350,00	1179310,00	-1500,00
107	575700,00	1179865,00	-1500,00
108	577050,00	1179420,00	-1500,00

F) DP Újezd u Brna

číslo vrcholu	Y (m)	X (m)	Z (m)
1	587716,00	1174316,00	
2	587713,00	1174287,00	
3	587693,00	1174289,00	
4	587695,00	1174318,00	
1	587650,00	1173950,00	
2	587500,00	1174000,00	
3	587500,00	1174200,00	
4	587600,00	1174500,00	
5	587750,00	1174650,00	
6	587900,00	1174600,00	
7	587900,00	1174400,00	
8	587800,00	1174050,00	

G) DP Kloboučky

číslo vrcholu	Y (m)	X (m)	Z (m)
1	570860,00	1172599,00	
2	570856,00	1172645,00	
3	570898,00	1172647,00	
4	570908,00	1172603,00	
101	570300,00	1171790,00	-300,00
102	570230,00	1172940,00	-300,00
103	571120,00	1172880,00	-300,00
104	571240,00	1171940,00	-300,00

105	570300,00	1171790,00	-610,00
106	570230,00	1172940,00	-610,00
107	571120,00	1172880,00	-610,00
108	571240,00	1171940,00	-610,00

H) DP Mouřínov

číslo vrcholu	Y (m)	X (m)	Z (m)
1	571466,00	1171506,00	
2	571416,00	1171503,00	
3	571412,00	1171553,00	
4	571462,00	1171557,00	
101	570720,00	1170550,00	-300,00
102	570370,00	1171280,00	-300,00
103	571200,00	1171820,00	-300,00
104	571810,00	1171850,00	-300,00
105	571670,00	1170880,00	-300,00
106	570720,00	1170550,00	-610,00
107	570370,00	1171280,00	-610,00
108	571200,00	1171820,00	-610,00
109	571810,00	1171850,00	-610,00
110	571670,00	1170880,00	-610,00

I) DP Mouřínov I

číslo vrcholu	Y (m)	X (m)	Z (m)
1	572002,00	1171085,00	
2	572010,00	1171157,00	
3	572041,00	1171151,00	
4	572030,00	1171080,00	
101	571670,00	1170880,00	-300,00
102	571810,00	1171850,00	-300,00
103	572210,00	1171810,00	-300,00
104	572100,00	1171030,00	-300,00
105	571670,00	1170880,00	-610,00
106	571810,00	1171850,00	-610,00
107	572210,00	1171810,00	-610,00
108	572100,00	1171030,00	-610,00

J) DP Uhřice u Kyjova

číslo vrcholu	Y (m)	X (m)	Z (m)
1	576014,00	576014,00	
2	576044,00	576044,00	
3	576008,00	576008,00	
4	575906,00	575906,00	
5	575842,00	575842,00	
6	575852,00	575852,00	

7	575962,00	575962,00	
101	575950,00	575950,00	-1400,00
102	575970,00	575970,00	-1400,00
103	575690,00	575690,00	-1400,00
104	575530,00	575530,00	-1400,00
105	575110,00	575110,00	-1400,00
106	575500,00	575500,00	-1400,00
107	575950,00	575950,00	-1700,00
108	575970,00	575970,00	-1700,00
109	575690,00	575690,00	-1700,00
110	575530,00	575530,00	-1700,00
111	575110,00	575110,00	-1700,00
112	575500,00	575500,00	-1700,00

K) DP Žarošice

číslo vrcholu	Y (m)	X (m)	Z (m)
1	573638,00	1179494,00	
2	573471,00	1179474,00	
3	573451,00	1179589,00	
4	573449,00	1179627,00	
5	573611,00	1179653,00	
6	573614,00	1179613,00	
101	573790,00	1178955,00	-250,00
102	573599,00	1178861,00	-250,00
103	573056,00	1179009,00	-250,00
104	572560,00	1179803,00	-250,00
105	572560,00	1180295,00	-250,00
106	572870,00	1180498,00	-250,00
107	573493,00	1180093,00	-250,00
108	573690,00	1179796,00	-250,00
109	573790,00	1178955,00	-1710,00
110	573599,00	1178861,00	-1710,00
111	573056,00	1179009,00	-1710,00
112	572560,00	1179803,00	-1710,00
113	572560,00	1180295,00	-1710,00
114	572870,00	1180498,00	-1710,00
115	573493,00	1180093,00	-1710,00
116	573690,00	1179796,00	-1710,00

L) DP Krumvíř

číslo vrcholu	Y (m)	X (m)	Z (m)
1	578785,00	1186545,00	
2	578700,00	1186620,00	
3	578755,00	1186685,00	
4	578840,00	1186610,00	
101	578930,00	1185830,00	-2850,00

102	577700.00	1185340.00	-2850.00
103	576880.00	1185740.00	-2850.00
104	578210.00	1186590.00	-2850.00
105	579420.00	1186870.00	-2850.00
106	578930.00	1185830.00	-3200.00
107	577700.00	1185340.00	-3200.00
108	576880.00	1185740.00	-3200.00
109	578210.00	1186590.00	-3200.00
110	579420.00	1186870.00	-3200.00

Zadavatel je oprávněn provádět v hranicích stanoveného průzkumného území vyhledávání a průzkum ložisek ropy a hořlavého zemního plynu, přičemž v hranicích prostorového tělesa, které představuje hranice DP pod povrchem (viz. seznam DP uvedených pod písmeny C) až L) a jejich vymezení, je zadavatel oprávněn provádět pouze těžební průzkum v souladu s § 2 odst. 4 písm. c) zákona 62/1988 Sb., v platném znění, mimo hranice tohoto prostorového tělesa je oprávněn provádět i vyhledávání a průzkum ložisek ropy a hořlavého zemního plynu.

S ohledem na skutečnost, že dobývací prostory jsou stanoveny pro dobývání ložisek, jejichž životnost je omezena množstvím zásob ložiska, dojde-li ke zrušení dobývacího prostoru je zadavatel oprávněn po nabytí právní moci rozhodnutí o zrušení dobývacího prostoru provádět vyhledávání a průzkum ložisek ropy a hořlavého zemního plynu i v hranicích zaniklého dobývacího prostoru.

Rozdělení plošného obsahu území pro průzkum do území jednotlivých obcí:

Obec	ICZU	Katastrální území	ICUTJ	Výměra v m ²	Plocha DP v daném k.ú. v m ²	Výměra v m ² po odečtení výměry DP	Bývalý okres
Archlebov	586030	Archlebov	600407				Hodonín
Bavory	584304	Bavory	601209				Břeclav
Blažovice	582841	Blažovice	605573				Brno-venkov
Koryčany	588601	Blišice	669652				Kroměříž
Blučina	582859	Blučina	605808				Znojmo
Bohaté Málkovice	592897	Bohaté Málkovice	606006				Vyškov
Bohdalice-Pavlovice	592901	Bohdalice	606031				Vyškov
Klobouky u Brna	584550	Bohumilice	606383				Břeclav
Kyjov	586307	Bohuslavice u Kyjova	606588				Hodonín
Boleradice	584321	Boleradice	607118				Břeclav
Borkovany	584339	Borkovany	607592				Břeclav
Kyjov	586307	Boršov u Kyjova	678520				Hodonín
Bořetice	561240	Bořetice u Hustopečí	608157				Břeclav
Bošovice	592919	Bošovice	608599				Vyškov
Brankovice	592927	Brankovice	609391				Vyškov
Brumovice	584363	Brumovice	613096				Břeclav
Břeží	584371	Břeží u Mikulova	613908				Břeclav
Bučovice	592943	Bučovice	615161				Vyškov

Bukovany	586072	Bukovany u Kyjova	615919				Hodonín
Bulhary	584380	Bulhary	616168				Břeclav
Cvrčovice	550272	Cvrčovice u Pohořelic	618152				Břeclav
Rousínov	593559	Čechyně	618934				Vyškov
Čejč	586099	Čejč	618942				Hodonín
Čejkovice	586102	Čejkovice	619001				Hodonín
Čeložnice	586111	Čeložnice	619426				Hodonín
Bučovice	592943	Černčín	620076				Vyškov
Dambořice	586129	Dambořice	624632				Hodonín
Diváky	584401	Diváky	626139				Břeclav
Dobré Pole	584410	Dobré Pole	627259				Břeclav
Dobročkovice	592986	Dobročkovice	627305				Vyškov
Dolní Dunajovice	584428	Dolní Dunajovice	628964				Břeclav
Dolní Věstonice	584436	Dolní Věstonice	630331				Břeclav
Dražovice	592994	Dražovice	632350				Vyškov
Dražůvky	586153	Dražůvky	632368				Hodonín
Dubřiany	586161	Dubřiany	633585				Hodonín
Brno	551309	Dvorská	633895				Brno-město
Heršpice	550 213	Heršpice	704 741				Vyškov
Hlohovec	584452	Hlohovec	639435				Břeclav
Hlubočany	593036	Hlubočany	639486				Vyškov
Hodějvice	593 044	Hodějvice	640 239				Vyškov
Holasice	583031	Holasice	640778				Brno-venkov
Holubice	550825	Holubice	777871				Vyškov
Horní Bojanovice	584461	Horní Bojanovice	642444				Břeclav
Horní Věstonice	584479	Horní Věstonice	644579				Břeclav
Hostějov	592196	Hostějov	645656				Uh.Hradiště
Hostěrádky – Rešov	593 052	Hostěrádky	645 702				Vyškov
Hovorany	586170	Hovorany	646377				Hodonín
Hrušky	593 079	Hrušky u Brna	648 728				Vyškov
Hrušovany u Brna	583081	Hrušovany u Brna	648833				Brno-venkov
Hustopeče	584495	Hustopeče u Brna	649864				Břeclav
Hýslý	586200	Hýslý	650480				Hodonín
Břeclav	584291	Charvátská Nová Ves	650684				Břeclav
Brno	551317	Chřlice	654132				Brno-město
Ivaň	584517	Ivaň	655708				Břeclav
Jestřabice	588601	Jestřabice	659053				Kroměříž
Ježov	586226	Ježov	659509				Hodonín
Jiříkovice	583189	Jiříkovice	583189				Brno-venkov
Karlín	586242	Karlín na Moravě	663263				Hodonín
Kašnice	550256	Kašnice	664359				Břeclav
Kelčany	586251	Kelčany	664774				Hodonín
Klentnice	584541	Klentnice	666149				Břeclav
Bučovice	592943	Kloboučky	666394				Vyškov

Klobouky u Brna	584550	Klobouky u Brna	666408				Břeclav
Kobeřice	593 141	Kobeřice u Brna	667 331				Vyškov
Kobyíl	584568	Kobyíl na Moravě	667455				Břeclav
Kobylnice	583219	Kobylnice u Brna	667471				Brno-venkov
Kojátky	593150	Kojátky	667820				Vyškov
Komořany	593168	Komořany ny Moravě	668907				Vyškov
Koryčany	588601	Koryčany	669661				Kroměříž
Kostelec	586277	Kostelec u Kyjova	670316				Hodonín
Kovalovice	583227	Kovalovice	671282				Brno-venkov
Rousínov	593559	Kroužek	675083				Vyškov
Krumvíř	584584	Krumvíř	675211				Břeclav
Křenovice	593214	Křenovice u Slavkova	675881				Vyškov
Křepice	584592	Křepice u Hustopečí	675946				Břeclav
Křižanovice	593222	Křižanovice u Bučovic	676489				Vyškov
Kučerov	593249	Kučerov	676896				Vyškov
Kurdějov	555282	Kurdějov	677591				Břeclav
Kyjov	586307	Kyjov	678431				Hodonín
Labuty	586315	Labuty	678856				Hodonín
Břeclav	584291	Ladná	678872				Břeclav
Ledce	583278	Ledce u Židlochovic	679682				
Lednice	584631	Lednice na Moravě	679828				Brno-venkov Břeclav
Letonice	593257	Letonice	680699				Vyškov
Nesovice	593419	Letošov	703737				Vyškov
Lískovec	588601	Lískovec	684881				Kroměříž
Lovčice	586340	Lovčice u Kyjova	687642				Hodonín
Lovčičky	593265	Lovčičky	687651				Vyškov
Lysovice	593281	Lysovice	689670				Vyškov
Malínky	593290	Malínky	690970				Vyškov
Bučovice	592943	Marefy	691551				Vyškov
Medlov	583367	Medlov	692590				Brno-venkov
Měnín	583383	Měnín	693090				Brno-venkov
Mikulov	584649	Mikulov na Moravě	694193				Břeclav
Milešovice	593 320	Milešovice	694 657				Vyškov
Milonice	593338	Milonice	695041				Vyškov
Milotice	586382	Milotice u Kyjova	695157				Hodonín
Milovice	584657	Milovice u Mikulova	695211				Břeclav
Svatobořice - Mistřín	586625	Mistřín	760099				Hodonín
Moravany	586391	Moravany u Kyjova	698 521				Hodonín
Prusy-Boškůvky	593494	Moravské Prusy	734012				Vyškov
Morkůvky	584681	Morkůvky	699284				Břeclav
Mouchnice	593354	Mouchnice	699969				Vyškov
Bučovice	557048	Mouřínov	699977				Vyškov

Moutnice	583448	Moutnice	699985					Brno-venkov
Mutěnice	586412	Mutěnice	700444					Hodonín
Násedlovice	586421	Násedlovice	701653					Hodonín
Nechvalín	586439	Nechvalín	702595					Hodonín
Lednice	584631	Nejdek u Lednice	679836					Břeclav
Němčany	593371	Němčany	702901					Vyškov
Němčičky	584703	Němčičky u Hustopečí	703061					Břeclav
Nemochovice	593389	Nemochovice	703176					Vyškov
Nemotice	593401	Nemotice	703257					Vyškov
Nenkovice	586447	Nenkovice	703362					Hodonín
Nesovice	593419	Nesovice	703745					Vyškov
Nesvačinka	583499	Nesvačinka	703834					Brno-venkov
Kyjov	586307	Nětčice u Kyjova	678511					Hodonín
Nevojice	593427	Nevojice	704334					Vyškov
Nikolčice	584711	Nikolčice	704555					Břeclav
Nížkovice	593 435	Nížkovice	704 768					Vyškov
Nosislav	584720	Nosislav	704865					Brno-venkov
Přítulky	584851	Nové Mlýny	736325					Břeclav
Novosedly	584746	Novosedly na Moravě	706973					Břeclav
Odrovice	583529	Odrovice	709077					Brno-venkov
Opatovice	583553	Opatovice u Rajhradu	711527					Brno-venkov
Ostrovánky	586471	Ostrovánky	716111					Hodonín
Osvětimany	592471	Osvětimany	716359					Uh.Hradiště
Otmarov	506699	Otmarov	738948					Brno-venkov
Otnice	593 478	Otnice	716 570					Vyškov
Pavlov	584771	Pavlov u Dolních Věstonic	718394					Břeclav
Perná	584789	Perná	719242					Břeclav
Podbřežice	550795	Podbřežice	668915					Vyškov
Podivín	584797	Podivín	723835					Břeclav
Pohořelice	584801	Pohořelice nad Jihlavou	724866					Břeclav
Ponětovice	549738	Ponětovice	725641					Brno-venkov
Popice	584819	Popice	725757					Břeclav
Popovice	583651	Popovice u Rajhradu	725854					Brno-venkov
Pouzďřany	584835	Pouzďřany	726729					Břeclav
Prace	583685	Prace	726915					Brno-venkov
Přibice	584843	Přibice	735311					Břeclav
Přisnotice	583731	Přisnotice	736261					Brno-venkov
Přítulky	584851	Přítulky	736333					Břeclav
Rajhrad	583758	Rajhrad	738921					Brno-venkov
Rajhradice	583766	Rajhradice	738956					Brno-venkov
Rakvice	584860	Rakvice	739201					Břeclav
Rašovice	593 532	Rašovice u Bučovic	739 561					Vyškov
Rebešovice	583774	Rebešovice	740004					Brno-venkov

3. V případě, že zadavatel ukončí geologické práce a jejich vyhodnocení před ukončením lhůty platnosti stanovení průzkumného území, nebo nehodlá další geologické práce již provádět, oznámí neprodleně tuto skutečnost MŽP písemnou formou.

4. Zadavatel písemně oznámí MŽP ukončení vyhledávací etapy ložiskového průzkumu (viz. § 4 písm. a/ zákona) do třiceti kalendářních dnů ode dne, kdy tato skutečnost nastala.

5. Před zahájením průzkumné etapy ložiskového průzkumu (viz. § 4 písm. b/ zákona) sdělí zadavatel písemně MŽP údaje o výhradním ložisku na němž bude průzkum prováděn.

6. Zadavatel je při projektování, provádění a vyhodnocování geologických prací povinen dodržovat ustanovení zákona č. 44/1988 Sb. ve znění pozdějších předpisů (dále jen „horní zákon“), zákona č. 61/1988 Sb. ve znění pozdějších předpisů a zákona č. 62/1988 Sb., o geologických pracích, ve znění pozdějších předpisů, a souvisejících obecně závazných právních předpisů.

7. Zadavatel je povinen v souvislosti s projektováním a prováděním geologických prací respektovat příslušná ustanovení zákona č. 254/2001 Sb., o vodách a o změně některých zákonů (vodní zákon), ve znění pozdějších předpisů, a veškeré podmínky pro činnost ve vodohospodářsky chráněných územích vyplývající z rozhodnutí příslušných vodoprávních úřadů. Zvláštní pozornost zaměří zadavatel na ochranu zdrojů pitné vody. V případě realizace průzkumných prací ve stanovených ochranných pásmech vodních zdrojů budou respektována veškerá stanovená omezení a podmínky. Projekt prací spojených se zásahem do terénu bude projednán s vodoprávním úřadem.

8. Zadavatel je povinen v souvislosti s přípravou a prováděním terénních prací, vč. umístění průzkumných vrtů a jiných činností narušujících půdní povrch a porosty, respektovat omezení vyplývající z předpisů o ochraně přírody a krajiny (zákon č. 114/92 Sb., o ochraně přírody a krajiny a předpisy související). Zadavatel je povinen seznámit se s podmínkami ochrany zvláště chráněných území v prostoru PÚ a dodržovat je.

9. Zjištěná omezení a střety zájmů s geologickými pracemi zohlední zadavatel v projektu terénních technických prací geologického průzkumu lokality. Projekt, či jeho část, ze které bude zřejmé situování terénních technických prací, postoupí po vyhotovení příslušnému krajskému úřadu. Ten pak stanoví, v souladu s jemu svěřenými kompetencemi vyplývajícími ze zákonů zajišťujících ochranu složek životního prostředí, podmínky realizace těchto terénních prací. V případě příslušnosti jiného orgánu ochrany přírody k posuzování případných střetů terénních technických prací s touto ochranou, bude projekt nebo jeho část, ze které bude zřejmé situování těchto prací, postoupen i tomuto orgánu (§ 65 zákona č. 114/1992 Sb.).

10. V případě, že by dle názoru některého z příslušných orgánů projekt geologických terénních prací mohl přivodit poškození některé ze složek životního prostředí, nechá zadavatel na vlastní náklady posoudit tento projekt ve smyslu ustanovení § 6 odst. 4 zákona (např. státní geologickou službou, AOPK apod.)

11. Zadavatel je povinen před zahájením geologických prací spojených se zásahem do pozemku uzavřít s vlastníkem pozemku dohodu o provádění geologických prací. Při řešení problematiky vstupů na cizí pozemky je nutné postupovat v souladu s ust. § 14 zákona.

12. V průběhu přípravy projektu geologických prací zadavatel projedná podmínky jejich realizace s obcemi, na jejichž katastrálním území budou jednotlivé technické práce prováděny.

13. Zadavatel podá každé dotčené obci včasné informace o účelu, rozsahu a očekávaném termínu zahájení a provádění technických prací spojených se zásahem do pozemků. Současně je informuje o tom, jak byly v projektu zohledněny zájmy chráněné zvláštními právními předpisy a zájmy obce (zdroje vody, sesuvná území, komunikace, inženýrské sítě, územní plán apod.).

14. Zadavatel poskytne obci a příslušnému krajskému úřadu informace o zjištěných skutečnostech, které mohou ovlivnit další rozvoj obce, bezpečnost a zdraví občanů nebo ochranu životního prostředí (ověření zdrojů podzemní vody, anomální koncentrace škodlivin apod.)

15. Zadavatel je povinen platit každoročně úhradu z plochy průzkumného území, která je příjmem obce. Způsob výpočtu poplatků, termín úhrady a jeho výši určuje ust. § 4b zákona. K tomu si zadavatel ověří na příslušném katastrálním úřadě aktuální stav rozdělení katastrů z průzkumného území do obcí. O případných změnách informuje též ministerstvo.

16. V případě, že zadavatel zadá provedení geologických prací jiné organizaci, zůstává odpovědný za dodržení podmínek jejich provedení.

17. Převod průzkumného území stanoveného podle tohoto rozhodnutí je možný jen po předchozím souhlasu ministerstva, změnou tohoto rozhodnutí na základě společné žádosti obou subjektů.

18. Organizace provádějící průzkumné práce na lokalitě podá ministerstvu do 31.ledna následujícího roku roční zprávu o rozsahu a výsledcích geologických prací prováděných při vyhledávání nebo průzkumu výhradního ložiska. Současně zadavatel informuje příslušný krajský úřad o provedených technických pracích za uplynulé období. Pověřeným zástupcům ministerstva umožní zadavatel průběžné seznamování s výsledky realizovaných prací s tím, že bude zajištěna ochrana poskytnutých hospodářských údajů.

19. Zadavatel oznámí ministerstvu a příslušnému krajskému úřadu skutečnosti zjištěné při vyhledávání a průzkumu, které by mohly výrazně ovlivnit územní plány velkých územních celků nebo veřejné mínění v širším regionu (havárie, ohrožení životního prostředí).

20. Zjistí-li organizace v rámci vyhledávání nahromadění vyhrazeného nerostu, je povinna toto bezodkladně oznámit Ministerstvu životního prostředí, které vydává osvědčení o výhradním ložisku. Součástí vyhodnocení geologických prací je výpočet zásob ověřeného ložiska vyhrazeného nerostu.

21. Zadavatel vypořádá návratnost prostředků vynaložených v minulosti na vyhledávání a průzkum výhradních ložisek v ploše předmětného průzkumného území, na která získá oprávnění k dobývání podle § ust. 24 horního zákona. Návratnost bude stanovena v rozhodnutí o udělení předchozího souhlasu k podání návrhu na stanovení dobývacího prostoru.

22. Kontrolu prací a dodržování podmínek rozhodnutí provádí ministerstvo. Porušování povinností vyplývajících z tohoto rozhodnutí může být sankcionováno podle § 20 horního zákona.

Pro nakládání s ropou a hořlavým zemním plynem, které získá zadavatel při vyhledávání a průzkumu výhradních ložisek v tomto průzkumovém území se ve smyslu § 11 odst. 3) zákona č. 44/1988 Sb. o ochraně a využití nerostného bohatství ve znění pozdějších změn a doplňků stanoví tento rozsah a podmínky:

A/ Komerční využití je možné pouze pro výše uvedené vyhrazené nerosty získané v rámci vyhledávací a průzkumné etapy ložiskového průzkumu (viz. § 4 písm. a/ a b/ zákona), to je při realizaci jednotlivých kroků průzkumných prací, kterými jsou za těchto okolností krátkodobý čerpací pokus a následná průzkumná čerpací zkouška.

B/ Po perforaci sondy v intervalu ložiskového objektu bude proveden krátkodobý čerpací pokus s cílem vyčištění sondy od technické kapaliny a ověření charakteru přítoku (medium, přítokové vlastnosti). Po jeho provedení bude sonda uzavřena, bude provedeno měření ložiskového tlaku do jeho úplné stabilizace s cílem stanovení hodnoty počátečního ložiskového tlaku.

C/ Pro průběh následné průzkumné čerpací zkoušky (PČZ) bude zpracován pro každou sondu samostatný projekt. S ohledem na předpokládanou výši zásob ložiska bude projekt vypracován tak, aby získané údaje umožnily spolehlivý výpočet zásob suroviny metodou materiálové bilance, stanovení produkčních vlastností sondy, ocenění kolektorských vlastností a hydrodynamiky ložiska v okolí sondy.

D/ Projekt PČZ bude zpracován a následně PČZ řízena tak, aby celková délka všech etap nepřekročila dobu trvání 1 rok. U ropných ložisek bude odtěženo maximálně 5% předpokládaných geologických zásob ropy, u plynových ložisek 15% předpokládaných geologických zásob plynu. Pouze u ložisek s komplikovanější geologickou stavbou může být po dohodě s ministerstvem objem odtěžené suroviny přiměřeně vyšší.

E/ V průběhu průzkumných prací musí být pravidelně zaznamenávány a evidovány v digitální i tištěné podobě údaje o těženém množství ropy, hořlavého zemního plynu a vody, hodnoty poměru plyn / ropa, dynamické tlaky na ústí sondy a v ložisku, případně další údaje nezbytné pro ověření výhradního ložiska. Dále musí být odebírány vzorky těžených médií a provedeny jejich laboratorní analýzy. Každá etapa průzkumné čerpací zkoušky musí být ukončena vyhodnocením takto získaných dat.

E/ Zadavatel oznámí písemně MŽP záměr provádět každou z výše uvedených průzkumných prací nejméně 5 pracovních dnů před jejím zahájením. Její ukončení oznamuje MŽP následně do 10 pracovních dnů.

F/ Před zahájením PČZ organizace oznámí ministerstvu záměr průzkumnou zkoušku provádět. Při provádění PČZ bude organizace postupovat tak, aby nebyla dotčena (bez

dohody s příslušnými subjekty) ochrana jiných výhradních ložisek, či geologických struktur za hranicemi PÚ stanovených pro zadavatele.

G/ Zadavatel (tj. Moravské naftové doly, a.s.) je organizací oprávněnou vykonávat ve smyslu ust. § 5a horního zákona vyhledávání, průzkum a dobývání výhradních ložisek ropy a zemního plynu a organizací ve smyslu ust. § 3 zákona. Realizaci geologických prací, ve výše uvedeném PÚ oprávněna získávat vyhrazené nerosty ropy a hořlavý zemní plyn a je oprávněna k jejich následnému komerčnímu využívání, tedy i jejich prodeji za ceny obvyklé v daném místě a čase.

O d ů v o d n ě n í

Zadavatel – organizace **Moravské naftové doly, a.s.**, se sídlem v Hodoníně, Úprkova 807/6, předložila dne 17.7.2003, v souladu s ust. § 18 zákona č. 71/1967 Sb., o správním řízení (správní řád), a § 4 a § 4a horního zákona ministerstvu žádost o stanovení průzkumného území Svahy Českého masívu pro vyhledávání a průzkum ložisek vyhrazených nerostů ropy a zemního plynu. Žádost byla na ministerstvu evidována pod č.j. 560/2228/03.

Navrhované průzkumné území zahrnuje pouze prostor, ve kterém již byla, v průběhu minulých let, pro stejného zadavatele postupně vydána rozhodnutí o stanovení průzkumných území pro vyhledávání a průzkum ložisek ropy a hořlavého zemního plynu (dále jen PÚ): Bulhary I, Čejč I, Ježov I, Kobylí, Křižanovice (u Bučovic), Litenčice I, Nesvačilský příkop I, Nikolčice, Nížkovice I, Sokolnice, Svahy koryčanské elevace Ia, Vranovický příkop Ia, a Vranovický příkop II. Všechna tato rozhodnutí nabyla právní moci a jsou tedy v platnosti. Platnost PÚ Zatčany skončila 31.12.2003.

Zadavatel odůvodnil svoji žádost o sjednocení průzkumných území nutností optimalizovat řízení geologicko-průzkumných prací s využitím nových technologií provádění prací a vyhodnocování jejich výsledků. K tomu požadoval rovněž sjednotit podmínky pro provádění průzkumných prací v celém území a vzhledem k předpokládané náročnosti prací žádal stanovení PÚ s dobou platnosti na 25 let.

Zadavatel je držitelem povolení k provádění, projektování a vyhodnocování geologických prací. Má tuto činnost zapsanou v obchodním rejstříku jako předmět podnikání. Předložená žádost o stanovení průzkumného území Svahy Českého masívu měla veškeré náležitosti určené zákonem, včetně dokladů o finanční a technické způsobilosti zadavatele. Návrh na stanovení PÚ byl projednán v ústním jednání dne 27.1.2004.

Obce, na jejichž katastrálních územích se předmětné průzkumné území nachází, nemají ke stanovení průzkumného území Svahy Českého masívu pro vyhledávání a průzkum ložisek ropy a zemního plynu připomínky. Veškeré připomínky účastníků řízení dané při ústním jednání se týkají až dalších etap geologicko-průzkumných prací a nesouvisí s tímto správním řízením. Originály všech dodaných vyjádření jsou archivovány ve spisu.

Ministerstvo jako příslušný orgán státní správy ve věcech geologického průzkumu posoudilo veškerá stanoviska a s přihlédnutím ke všem skutečnostem zjištěným v rámci daného správního řízení rozhodlo následně tak, že se žádosti vyhovuje a vydává se rozhodnutí o stanovení průzkumného území Svahy Českého masívu pro vyhledávání a průzkum ložisek ropy a zemního plynu. V rozhodnutí je PÚ průzkumného území Svahy Českého masívu vymezeno zeměpisnými souřadnicemi a jsou stanoveny podmínky pro projektování a provádění geologických prací a podmínky pro nakládání s vydobytými nerosty.

S ohledem na veškeré skutečnosti je průzkumné území Svahy Českého masívu stanoveno s účinností od okamžiku ukončení platnosti původních rozhodnutí o stanovení PÚ v zájmovém území, tzn. od dne, kdy zadavatel doručí ministerstvu životního prostředí oznámení o tom, že se vzdává průzkumných území Bulhary I, Čejč I, Ježov I, Kobyly, Křižanovice (u Bučovic), Litenčice I, Nesvačilský příkop I, Nikolčice, Nižkovice I, Sokolnice, Svahy koryčanské elevace Ia, Vranovický příkop Ia, a Vranovický příkop II nacházejících se v ploše PÚ Svahy Českého masívu.

Na základě posouzení konkrétních okolností předložené žádosti o stanovení PÚ Svahy Českého masívu byla požadovaná 25-ti letá doba platnosti rozhodnutí o stanovení PÚ zkrácena.

Správní orgán dospěl k závěru, že pro pokrytí průzkumného území 3 D seismikou je potřebná doba 12 let. Pro objektivní zhodnocení celé oblasti je nutno přidat další 2- 3 roky na komplexní interpretaci. Proto je doba, na kterou se průzkumné území stanovuje 15 let. Při stanovování těchto dob přihlížel správní orgán i k rychlému vývoji na poli interpretačních software, který zjevně přinese již v průběhu průzkumu zvýšené nároky na reinterpretační pořízených dat pomocí nových technologií až do fáze možného opakovaného měření a pořízení nových či detailnějších dat ve vybraných oblastech.

Pro další etapy průzkumu, tedy projekci a realizaci průzkumných vrtů, průzkum nalezených ložisek a jejich detailní geologické a produkční hodnocení ztrácí takto rozsáhlé průzkumné území svůj smysl. V časovém intervalu, na který je průzkumné území stanoveno se předpokládá získání dostatečného množství geologických informací, které umožní vymezit průzkumná území na podstatně menší plochy respektující dílčí geologické struktury. Takto pojatá koncepce průzkumného území zabrání plošné blokaci rozsáhlého území a současně žadateli umožňuje chránit své investice do průzkumu.

Ministerstvo tímto rozhodnutím nepovoluje vlastní provádění geologických prací, ani neschvaluje metodiku jejich realizace. V rozhodnutí je pouze souřadnicemi vymezeno průzkumné území a doba platnosti po kterou je organizace Moravské naftové doly, a.s., oprávněna - na základě zpracovaného a projednaného projektu geologických prací - provádět průzkumné práce pro vyhledání ložisek ropy a zemního plynu. Rozhodnutím jsou rovněž stanoveny základní podmínky provádění geologických prací. Způsob a podmínky provádění geologických prací musí být v průběhu přípravy projektu geologických prací a po jeho vypracování projednány s účastníky řízení (obcemi) a dotčenými orgány státní správy, dle jednotlivých složkových zákonů na ochranu životního prostředí. V těchto řízeních mohou obce, či DOSS zajistit ochranu svých zájmů a všech oprávněných požadavků, případně postupovat v souladu s ust. § 6 odst 3 zákona. V souladu s ust. § 14 zákona musí být s vlastníky pozemků dohodnuty vstupy na cizí pozemky, které budou dotčeny prováděním geologických prací spojených se zásahem do pozemků.

Rozhodnutí o stanovení PÚ je vydáno s ohledem na skutečnost, že na základě pozitivních výsledků dosud provedených geologicko-průzkumných prací v tomto území je PÚ Svahy Českého masívu považováno za perspektivní oblast z hlediska výskytu přírodních uhlovodíků. Pokračování geologických prací v souvislosti s dalším ověřováním výskytu ropných uhlovodíků se předpokládá v období do 30.6.2019. Hranice PÚ tvoří spojnice vrcholů nepravidelného 84 úhelníku. Po odečtu plochy DP Ždánice a Nevojice činí plocha PÚ Svahy Českého masívu [redacted] km². Je vyznačena na mapě měřítka 1 : 50 000 nebo 1 : 250 000, která je nedílnou součástí tohoto rozhodnutí (příloha 1). Jako samostatná příloha (příloha č. 2) je součástí rozhodnutí mapa měřítka 1 : 250 000 se zákresy stávajících ochranných pásem vodních zdrojů a zákresy objektů ochrany přírody.

Pro úplnost ministerstvo dále uvádí, že toto rozhodnutí o stanovení PÚ Svahy Českého masivu není územním rozhodnutím a nenahrazuje rozhodnutí orgánů státní správy, popř. samosprávy příslušných k ochraně objektů a zájmů chráněných zvláštními zákony.

Povolující správní orgán nepovažoval za účelné zahrnovat do podmínek k provádění geologických prací povinnosti zadavatele, které jsou výslovně stanoveny platnými zákony a prováděcími vyhláškami. Přesto upozorňujeme na nezbytnost důsledně dbát všech právních předpisů k ochraně soukromých i veřejných zájmů, k ochraně složek životního prostředí a k ochraně zdraví a bezpečnosti občanů. Mimořádnou pozornost je třeba věnovat (například ve smyslu ustanovení odst. 4/ § 2, odst 2/ a 3/ § 6 a § 22 zákona) úplnému zjištění, řešení a vypořádání možných střetů zájmu na provedení úplného ložiskového průzkumu s jinými veřejnými zájmy, které jsou vymezeny ve zvláštních zákonech (např. ochrana přírody a krajiny a všech dalších složek životního prostředí, ochrana památek a územní rozvoj), přičemž je žádoucí a účelné v procesu identifikace a řešení možných střetů zájmů spolupracovat i s nově vzniklými orgány veřejné správy, kterými jsou úřady obcí s rozšířenou působností, na které byla počínaje rokem 2003 převedena rozsáhlá prvoinstanční správní působnost. Vzhledem k provedené dělbě kompetencí zaniklých okresních úřadů je pouze na této správní úrovni soustředěna řada informací, nezbytných pro přesnou identifikaci jiných veřejných zájmů (např. registr významných krajinných prvků), které jsou neopomenutelným podkladem pro zodpovědné zpracování projektů geologických prací.

Při realizaci projektovaných geologických prací je zadavatel povinen dodržet ochranu již nalezených výhradních ložisek před jejich znehodnocením a nesmí ztížit nebo znemožnit jejich pozdější exploataci.

Ve smyslu ustanovení § 11 odstavce 3) zákona č. 44/1988 Sb. o ochraně a využití nerostného bohatství ve znění pozdějších změn a doplňků pak byly stanoveny podmínky pro nakládání s nerosty získanými při vyhledávání a průzkumu. Smyslem těchto podmínek je v rámci vyhledávání a průzkumu omezit na nezbytné minimum rozsah komerčního využívání vyhrazených nerostů ve výhodném poplatkovém režimu.

Správní orgán shledal, že byly naplněny požadavky dané §§ 4 , 4a) a 4b) zákona o geologických pracích v platném znění a rozhodl tak, jak je výše ve výroku uvedeno. Originály všech stanovisek daných při ústním jednání a doručených poštou jsou uloženy ve spisu a archivovány na MŽP.

Řízení k vydání tohoto rozhodnutí podléhá ve smyslu zákona č. 368/1992 Sb., o správních poplatcích, ve znění pozdějších předpisů, správnímu poplatku ve výši [REDAKCE] Kč podle položky 59 sazebníku. Poplatek byl uhrazen formou kolkové známky.

Poučení

Proti tomuto rozhodnutí lze podat ve lhůtě 15-ti dnů ode dne jeho doručení rozklad (ust. § 61 zákona č. 71/1967 Sb., o správní řízení, ve znění pozdějších předpisů). Rozklad se podává u orgánu, který rozhodnutí vydal, tj. v dané případě u Ministerstva životního prostředí, odboru výkonu státní správy VII, Mezírka 1, 602 00 Brno.



RNDr. Miroslav Rokos

- 23pověřený řízením odboru výkonu státní správy VII

Přílohy:

- 1 Mapa PÚ Svahy Českého masívu se zákresem DP 1: 250 000
- 2 Mapa PÚ Svahy Českého masívu se zákresem chráněných území
1 : 250 000

Rozdělovník:

A) účastníci řízení:

a) zadavatel:

- 1 Moravské naftové doly, a. s., Úprkova 807/6, 695 30 Hodonín

b) obdrží starostové dotčených obcí:

- 2 Statutární město Brno, městská část Brno – Chrlice, do rukou starosty, Chrlické nám. 4, 643 00 Brno - Chrlice
- 3 Statutární město Brno, městská část Brno – Tuřany, do rukou starosty, Tuřanské nám. 1, 620 00 Brno - Tuřany
- 4 Město Šlapanice, do rukou starosty města, Masarykovo nám. 100, 664 51 Šlapanice u Brna
- 5 Město Břeclav, do rukou starosty města, T. G. Masaryka 3, 690 02 Břeclav 2
- 6 Město Bučovice, do rukou starosty města, 685 01 Bučovice
- 7 Město Dubňany, do rukou starosty města, 696 03 Dubňany
- 8 Město Hustopeče, do rukou starosty města, Smetanova 2, 693 01 Hustopeče u Brna
- 9 Město Klobouky u Brna, do rukou starosty města, nám. Míru 169/1, 691 72 Klobouky u Brna
- 10 Město Koryčany, do rukou starosty města, Náměstí 401, 768 05 Koryčany
- 11 Město Kyjov, do rukou starosty města, Masarykovo náměstí 30/1, 697 01 Kyjov
- 12 Město Mikulov, do rukou starosty města, 692 01 Mikulov na Moravě
- 13 Město Podivín, do rukou starosty města, Masarykovo náměstí 180/20, 691 45 Podivín
- 14 Město Pohořelice, do rukou starosty města, Brněnská 2, 691 23 Pohořelice
- 15 Město Rajhrad, do rukou starosty města, Městečko 32, 664 61 Rajhrad
- 16 Město Rousínov, do rukou starosty města, 683 01 Rousínov
- 17 Město Slavkov u Brna, do rukou starosty města, 684 01 Slavkov u Brna
- 18 Město Valtice, do rukou starosty města, 691 42 Valtice
- 19 Město Velké Bílovice, do rukou starosty města, 691 02 Velké Bílovice
- 20 Město Velké Pavlovice, do rukou starosty města, náměstí 9. května 700/40 691 06 Velké Pavlovice
- 21 Město Ždánice, do rukou starosty města, Městečko 787, 696 32 Ždánice
- 22 Město Židlochovice, do rukou starosty města, Nádražní 128, 667 01 Židlochovice
- 23 Obec Archlebov, do rukou starosty obce, 696 33 Archlebov
- 24 Obec Bavorý, do rukou starosty obce, 692 01 Mikulov na Moravě
- 25 Obec Blažovice, do rukou starosty obce, 664 08 Blažovice
- 26 Obec Blučina, do rukou starosty obce, 664 56 Blučina
- 27 Obec Bohaté Málkovice, do rukou starosty obce, 685 01 Bučovice
- 28 Obec Bohdalice, do rukou starosty obce, 683 41 Bohdalice
- 29 Obec Boleradice, do rukou starosty obce, Boleradice 401, 691 12 Boleradice
- 30 Obec Borkovany, do rukou starosty obce, Borkovany 279, 691 75 Borkovany
- 31 Obec Bořetice, do rukou starosty obce, 691 08 Bořetice u Hustopečí
- 32 Obec Bošovice, do rukou starosty obce, Bošovice 291, 683 54 Otnice
- 33 Obec Brumovice, do rukou starosty obce, 691 11 Brumovice na Moravě

- 34 Obec Březi, do rukou starosty obce, 691 81 Březi u Mikulova
35 Obec Bukovany, do rukou starosty obce, 696 31 Bukovany u Kyjova
36 Obec Bulhary, do rukou starosty obce, 691 89 Bulhary
37 Obec Cvrčovice, do rukou starosty obce, 691 23 Pohofelice
38 Obec Čejč, do rukou starosty obce, 696 14 Čejč
39 Obec Čejkovice, do rukou starosty obce, 696 15 Čejkovice
40 Obec Čeložnice, do rukou starosty obce, 696 51 Kostelec u Kyjova
41 Obec Dambovice, do rukou starosty obce, 696 35 Dambovice
42 Obec Diváky, do rukou starosty obce, Diváky 110, 691 71 Diváky
43 Obec Dobré Pole, do rukou starosty obce, 691 81 Březi u Mikulova
44 Obec Dobročkovice, do rukou starosty obce, 683 32 Nesovice
45 Obec Dolní Dunajovice, do rukou starosty obce, 691 85 Dolní Dunajovice
46 Obec Dolní Věstonice, do rukou starosty obce, Dolní Věstonice 7, 691 29 Dolní Věstonice
47 Obec Dražovice, do rukou starosty obce, 683 01 Rousínov u Vyškova
48 Obec Dražůvky, do rukou starosty obce, Dražůvky 114, 696 33 Dražůvky
49 Obec Heršpice, do rukou starosty obce, Heršpice 91, 683 56 Nížkovice
50 Obec Hlohovec, do rukou starosty obce, 691 43 Hlohovec u Břeclavě
51 Obec Hlubočany, do rukou starosty obce, Hlubočany 22, 683 31 Hlubočany
52 Obec Hodějnice, do rukou starosty obce, Hodějnice 41, 684 01 Slavkov u Brna
53 Obec Holasice, do rukou starosty obce, 664 61 Rajhrad
54 Obec Holubice, do rukou starosty obce, 683 51 Holubice
55 Obec Horní Bojanovice, do rukou starosty obce, 690 02 Břeclav 2
56 Obec Horní Věstonice, do rukou starosty obce, 690 02 Břeclav 2
57 Obec Hostějov, do rukou starosty obce, 687 41 Medlovice
58 Obec Hostěrádky – Rešov, do rukou starosty obce, 683 53 Šarátice
59 Obec Hovorany, do rukou starosty obce, 696 12 Hovorany
60 Obec Hrušky, do rukou starosty obce, 683 52 Křenovice u Slavkova
61 Obec Hrušovany u Brna, do rukou starosty obce, 664 62 Hrušovany u Brna
62 Obec Hýslý, do rukou starosty obce, 696 50 Moravany u Kyjova
63 Obec Ivaň, do rukou starosty obce, 690 02 Břeclav 2
64 Obec Ježov, do rukou starosty obce, 696 48 Ježov
65 Obec Jiřkovice, do rukou starosty obce, 664 51 Šlapanice u Brna
66 Obec Karlín, do rukou starosty obce, Karlín 38, 696 14 Čejč
67 Obec Kašnice, do rukou starosty obce, Kašnice 38, 691 72 Kašnice
68 Obec Kelčany, do rukou starosty obce, 696 49 Žádovice
69 Obec Klentnice, do rukou starosty obce, 692 01 Mikulov na Moravě
70 Obec Kobefice, do rukou starosty obce, 684 01 Slavkov u Brna
71 Obec Kobylí, do rukou starosty obce, 691 10 Kobylí na Moravě
72 Obec Kobylnice, do rukou starosty obce, 664 51 Šlapanice u Brna
73 Obec Kojátky, do rukou starosty obce, Kojátky 155, 685 01 Bučovice
74 Obec Komořany, do rukou starosty obce, Komořany 53, 683 01 Komořany
75 Obec Kostelec, do rukou starosty obce, 696 51 Kostelec u Kyjova
76 Obec Kovalovice, do rukou starosty obce, Kovalovice 10, 664 06 Kovalovice
77 Obec Krumvít, do rukou starosty obce, Krumvít 184, 691 73 Krumvít
78 Obec Křenovice, do rukou starosty obce, 683 52 Křenovice u Slavkova
79 Obec Křepice, do rukou starosty obce, 691 65 Křepice u Hustopečí
80 Obec Křižanovice u Bučovic, do rukou starosty obce, 683 57 Křižanovice u Bučovic
81 Obec Kučerov, do rukou starosty obce, 683 31 Kučerov
82 Obec Kurdějov, do rukou starosty obce, 693 01 Hustopeče u Brna
83 Obec Lábuty, do rukou starosty obce, 697 01 Kyjov 1
84 Obec Ledce, do rukou starosty obce, 664 62 Hrušovany u Brna
85 Obec Lednice, do rukou starosty obce, 691 44 Lednice na Moravě
86 Obec Letonice, do rukou starosty obce, 683 35 Letonice u Vyškova
87 Obec Lovčice, do rukou starosty obce, 696 39 Lovčice u Kyjova
88 Obec Lovčičky, do rukou starosty obce, 683 54 Otnice
89 Obec Lysovice, do rukou starosty obce, 682 01 Vyškov
90 Obec Malinky, do rukou starosty obce, Malinky 75, 683 33 Nesovice
91 Obec Medlov, do rukou starosty obce, 664 66 Němčičky u Židlochovic
92 Obec Měnin, do rukou starosty obce, 664 57 Měnin
93 Obec Milešovice, do rukou starosty obce, 683 54 Otnice
94 Obec Milonice, do rukou starosty obce, 683 33, Milonice 118, Nesovice
95 Obec Milotice, do rukou starosty obce, 696 05 Milotice u Kyjova
96 Obec Milovice, do rukou starosty obce, 691 88 Milovice u Mikulova
97 Obec Moravany, do rukou starosty obce, 696 50 Moravany u Kyjova
98 Obec Morkůvky, do rukou starosty obce, 690 02 Břeclav 2
99 Obec Mouchnice, do rukou starosty obce, 683 34 Nemočice
100 Obec Moutnice, do rukou starosty obce, 664 55 Moutnice
101 Obec Mutěnice, do rukou starosty obce, 696 11 Mutěnice
102 Obec Násedlovice, do rukou starosty obce, Násedlovice 129, 696 36 Násedlovice
103 Obec Nechvalín, do rukou starosty obce, 696 31 Bukovany u Hodonína
104 Obec Němčany, do rukou starosty obce, Němčany 145, 684 01 Slavkov u Brna
105 Obec Němčičky, do rukou starosty obce, Němčičky 99, 691 07 Němčičky u Břeclavi
106 Obec Nemochovice, do rukou starosty obce, 683 33 Nesovice

- 107 Obec Nemočice, do rukou starosty obce, Nemočice 66, 683 34 Nemočice
108 Obec Nenkovice, do rukou starosty obce, Nenkovice 37, 696 37 Nenkovice
109 Obec Nesovice, do rukou starosty obce, Nesovice 305, 683 33 Nesovice
110 Obec Nesvačinka, do rukou starosty obce, 664 54 Těšany
111 Obec Nevojtice, do rukou starosty obce, Nevojtice 33, 685 01 Bučovice
112 Obec Nikolčice, do rukou starosty obce, 690 02 Břeclav 2
113 Obec Nižkovice, do rukou starosty obce, 683 56 Nižkovice
114 Obec Nosislav, do rukou starosty obce, 691 64 Nosislav
115 Obec Novosedly, do rukou starosty obce, 691 82 Novosedly na Moravě
116 Obec Odrovce, do rukou starosty obce, 664 65 Malešovice
117 Obec Opatovice, do rukou starosty obce, 664 61 Rajhrad
118 Obec Ostrovánky, do rukou starosty obce, 696 31 Bukovany u Hodonína
119 Obec Osvětimany, do rukou starosty obce, 687 42 Osvětimany
120 Obec Otmarov, do rukou starosty obce, 664 57 Měnin
121 Obec Otnice, do rukou starosty obce, 683 54 Otnice
122 Obec Pavlov, do rukou starosty obce, 690 02 Břeclav 2
123 Obec Perná, do rukou starosty obce, 691 86 Perná
124 Obec Podbřežice, do rukou starosty obce, 683 01 Podbřežice
125 Obec Ponětovice, do rukou starosty obce, 664 51 Šlapanice u Brna
126 Obec Popice, do rukou starosty obce, 691 27 Popice
127 Obec Popovice, do rukou starosty obce, 664 61 Rajhrad
128 Obec Pouzdřany, do rukou starosty obce, 691 26 Pouzdřany
129 Obec Prace, do rukou starosty obce, 664 58 Prace
130 Obec Prusy-Boškovky, do rukou starosty obce, Prusy-Boškovky 40, 682 01 Prusy-Boškovky
131 Obec Přibice, do rukou starosty obce, 691 24 Přibice
132 Obec Přisotice, do rukou starosty obce, 664 63 Žabčice
133 Obec Přítulky, do rukou starosty obce, 691 04 Přítulky
134 Obec Rajhradice, do rukou starosty obce, 664 61 Rajhrad
135 Obec Rakvice, do rukou starosty obce, 691 03 Rakvice
136 Obec Rašovice, do rukou starosty obce, Rašovice 91, 685 01 Rašovice
137 Obec Rebešovice, do rukou starosty obce, 664 61 Rajhrad
138 Obec Rostěnice, do rukou starosty obce, 682 01 Vyškov
139 Obec Sedlec, do rukou starosty obce, 691 21 Sedlec u Mikulova
140 Obec Skalka, do rukou starosty obce, 696 48 Ježov
141 Obec Skoronice, do rukou starosty obce, 696 41 Vlkoš u Kyjova
142 Obec Snovídky, do rukou starosty obce, 683 34 Nemočice
143 Obec Sobotovice, do rukou starosty obce, 664 67 Syrovice
144 Obec Sobůlky, do rukou starosty obce, 697 01 Kyjov 1
145 Obec Sokolnice, do rukou starosty obce, 664 52 Sokolnice
146 Obec Starovice, do rukou starosty obce, 690 02 Břeclav 2
147 Obec Starovičky, do rukou starosty obce, 690 02 Břeclav 2
148 Obec Stavěšice, do rukou starosty obce, 696 38 Strážovice
149 Obec Strachotín, do rukou starosty obce, 690 02 Břeclav 2
150 Obec Strážovice, do rukou starosty obce, 696 38 Strážovice
151 Obec Svatobořice – Místín, do rukou starosty obce, 696 04 Svatobořice
152 Obec Syrovín, do rukou starosty obce, 696 84 Těmice u Hodonína
153 Obec Šakvice, do rukou starosty obce, 691 67 Šakvice
154 Obec Šarátice, do rukou starosty obce, 683 53 Šarátice
155 Obec Šardice, do rukou starosty obce, 696 13 Šardice
156 Obec Šitbořice, do rukou starosty obce, 691 76 Šitbořice
157 Obec Šumice, do rukou starosty obce, 671 71 Ložnice u Moravského Krumlova
158 Obec Telnice, do rukou starosty obce, 664 59 Telnice u Brna
159 Obec Terezín, do rukou starosty obce, Terezín 55, 696 14 Čejč
160 Obec Těšany, do rukou starosty obce, 664 54 Těšany
161 Obec Tučapy, do rukou starosty obce, Tučapy 30, 687 09 Tučapy
162 Obec Tvarožná, do rukou starosty obce, 664 05 Tvarožná
163 Obec Uherčice, do rukou starosty obce, 691 62 Uherčice u Hustopečí
164 Obec Uhřice, do rukou starosty obce, Uhřice 177, 696 34 Uhřice
165 Obec Uhřice, do rukou starosty obce, Uhřice 56, 683 33 Nesovice
166 Obec Újezd u Brna, do rukou starosty obce, 664 53 Újezd u Brna
167 Obec Unkovice, do rukou starosty obce, 664 63 Žabčice
168 Obec Vážany nad Litavou, do rukou starosty obce, Vážany nad Litavou 125, 684 01 Slavkov u Brna
169 Obec Vážany, do rukou starosty obce, 682 01 Vyškov
170 Obec Velešovice, do rukou starosty obce, 683 01 Velešovice
171 Obec Velké Hostěrádky, do rukou starosty obce, Velké Hostěrádky 66, 691 74 Velké Hostěrádky
172 Obec Velké Němčice, do rukou starosty obce, 691 63 Velké Němčice
173 Obec Věteřov, do rukou starosty obce, 696 33 Archlebov
174 Obec Vlkoš, do rukou starosty obce, 696 42 Vlkoš u Kyjova
175 Obec Vojkovice, do rukou starosty obce, 667 01 Židlochovice
176 Obec Vranovice, do rukou starosty obce, 691 25 Vranovice
177 Obec Vrbice, do rukou starosty obce, 691 09 Vrbice u Břeclavi
178 Obec Vřesovice, do rukou starosty obce, 697 01 Kyjov 1
179 Obec Zaječí, do rukou starosty obce, 691 05 Zaječí

- 180 Obec Zbýšov, do rukou starosty obce, 683 52 Křenovice u Slavkova
- 181 Obec Žabčice, do rukou starosty obce, 664 63 Žabčice
- 182 Obec Žarošice, do rukou starosty obce, 696 34 Žarošice
- 183 Obec Žatčany, do rukou starosty obce, 664 53 Újezd u Brna
- 184 Obec Želetice, do rukou starosty obce, Želetice 189, 696 37 Želetice u Kyjova
- 185 Obec Žeravice, do rukou starosty obce, 696 47 Žeravice
- 186 Obec Žádovice, do rukou starosty obce, 696 49 Žádovice

c) občanské hnutí:

- 187. Hnutí Duha, Bratislavská 31, 602 00 Brno 2

B) ostatním na vědomí po nabytí právní moci:

- 1 Česká geologická služba - Geofond, odbor 331 - informací o nerostných surovinách, Kostelní 26, 170 06 Praha 7
- 2 Krajský úřad Jihomoravského kraje - OŽPZ, Žerotínovo nám. 3/5, 602 00 Brno 2
- 3 Krajský úřad Zlínského kraje, odbor životního prostředí a zemědělství, tř. Tomáše Bati 3792, 761 90 Zlín
- 4 Magistrát města Brna, OŽP, Kounicova 67, 601 67 Brno
- 5 Ministerstvo průmyslu a obchodu, odbor 6600 - surovinové politiky, Na Františku 32, 110 15 Praha 1
- 6 Ministerstvo zdravotnictví, Český inspektorát lázní a zříděl, Palackého nám. 4, 128 01 Praha 2
- 7 Ministerstvo životního prostředí, odbor 660 - geologie, Vršovická 65, 100 10 Praha 10
- 8 Ministerstvo životního prostředí, odbor výkonu státní správy VIII, tř.Kosmonautů 10, 779 00 Olomouc
- 9 Obvodní báňský úřad v Brně, Cejl 13, 601 42 Brno 1
- 10 Špráva Chráněné krajinné oblasti Pálava, Náměstí 32, 692 01 Mikulov na Moravě
- 11 Transgas, a. s. , Limuzská 12/3135, 1090 98 Praha 10
- 12 Unigeo a. s., divize Gasoil, Místecká 258, 720 02 Ostrava - Hrabová
- 13 Obvodní báňský úřad v Ostravě, Veleslavínova 18, 728 03 Ostrava

MŽP OVSS VII Brno – k archivaci

MINISTERSTVO ŽIVOTNÍHO PROSTŘEDÍ

č.j.: MZP/2018/560/945
ev.č.: ENV/2018/31170



Toto rozhodnutí nabylo právní moci

dne 15.6.2018

odbor výkonu státní správy VII MŽP

dne 18.6.2018

Rozhodnutí

(podpis)

Ministerstvo životního prostředí – odbor výkonu státní správy VII (dále jen MŽP OVSS VII) jako věcně příslušný správní orgán pro ochranu horninového prostředí a nerostných zdrojů, pro geologické práce a ekologický dohled nad těžbou, ve smyslu § 19 odst. 2 zákona ČNR č. 2/1969 Sb., o zřízení ministerstev a jiných ústředních orgánů státní správy, ve znění pozdějších předpisů, po projednání s Ministerstvem průmyslu a obchodu

rozhodlo

prodloužit podle § 4a odst. 7 zákona č.62/1988 Sb. o geologických pracích, ve znění pozdějších předpisů (dále jen zákon) a § 36, § 49, § 68 a souvisejících ustanovení zákona č. 500/2004 Sb., správní řád, ve znění pozdějších předpisů, na základě žádosti organizace MND a.s. Hodonín, Úprkova 807/6, Hodonín PSČ 695 01, IČ 28483006 (dále jen žadatel) ze dne 12.3.2018, dobu platnosti rozhodnutí o stanovení průzkumného území pro vyhledávání a průzkum výhradních ložisek nerostných surovin vyhrazených nerostů – ropy a hořlavého zemního plynu

SVAHY ČESKÉHO MASÍVU

do 31.12.2028 s účinností od nabytí právní moci tohoto rozhodnutí. Podmínky rozhodnutí č.j. 560/2228/2003, ze dne 17.2.2004, které nabylo právní moci dne 26.3.2004 a účinnosti k datu 1.4.2004 zůstávají v platnosti beze změny.

Kontrola prací

Kontrolu geologických prací a dodržování podmínek tohoto rozhodnutí provádí MŽP. Porušování povinností vyplývajících z tohoto rozhodnutí může být sankcionováno podle § 20 geologického zákona, ve znění pozdějších předpisů.

ODŮVODNĚNÍ

Organizace MND a.s., požádala podle ustanovení § 4a odst. 7 zákona, podáním ze dne 12.3.2018, zaevidovaným na MŽP dne 12.3.2018 pod č. j. MZP/2018/560/535; ENV/2018/16117 o prodloužení platnosti rozhodnutí o stanovení průzkumného území pro průzkum vyhrazeného nerostu – ropy a hořlavého zemního plynu SVAHY ČESKÉHO MASÍVU do [redacted] MŽP OVSS VII konstatuje, že v žádosti uvedené důvody odpovídají skutečnosti a považuje prodloužení doby platnosti rozhodnutí o stanovení průzkumného území SVAHY ČESKÉHO MASÍVU k vyhledávání a průzkumu výhradních ložisek vyhrazeného nerostu – ropy a hořlavého zemního plynu na uvedenou dobu za přiměřené okolnostem. Zohledněním konkrétních okolností uvedených v žádosti byl naplněn obsah sdělení sekretariátu

rozkladové komise o výkladech právních předpisů, přijatých výkladovou komisí ministra životního prostředí č. 1/2004. S ohledem na charakter věci nenařídil správní orgán ústní jednání. Ze strany všech 173 účastníků řízení nebyly v řádné době 15 dní po doručení oznámení o zahájení správního řízení vneseny žádné připomínky. Současně správní orgán konstatoval, že byly naplněny požadavky dané § 4a odst. 6 a 7 zákona a rozhodl tak, jak je ve výroku uvedeno.

Při ověřování doposud provedených geologických prací v rámci stanoveného průzkumného území (PÚ) správní orgán dále konstatoval, že v minulých letech byl v PÚ SVAHY ČESKÉHO MASÍVU proveden geologický průzkum, jehož výsledkem byl nález 6 nových ložisek uhlovodíků. V období do 31.12.2028 hodlá žadatel pokračovat v průzkumných aktivitách v několika dílčích oblastech specifikovaných v žádosti. MŽP OVSS VII po celou dobu platnosti původního rozhodnutí provádí kontroly plnění podmínek a neshledal žádná pochybení v provádění průzkumných prací.

Rozhodnutí vydané v tomto řízení podléhá podle zákona č. 634/2004 Sb., o správních poplatcích, ve znění pozdějších předpisů a doplňků, správnímu poplatku ve výši [REDAKCE] - Kč (sazebník část IV položka 60, 2) písm. a). Zadavatel poplatků uhradil formou kolkových známek při podání žádosti dne 12.3.2018.

POUČENÍ O OPRAVNÉM PROSTŘEDKU

Proti tomuto rozhodnutí mohou účastníci řízení podat rozklad k ministru životního prostředí podle § 152 zákona č. 500/2004 Sb., správní řád, ve znění pozdějších předpisů, do 15 dní ode dne doručení tohoto rozhodnutí, podáním u Ministerstva životního prostředí - odboru výkonu státní správy VII v Brně, Mezírka 1, PSČ 602 00.

otisk kulatého úředního razítka
červené barvy se státním znakem
Ministerstvo životního prostředí -23-

dolní díl kolkových známek v hodnotě [REDAKCE] Kč znehodnocený otiskem kulatého úředního razítka
červené barvy se státním znakem
Ministerstvo životního prostředí -23-

Vyhotoveno dne 2018-05-21

[REDAKCE]
odboru výkonu státní správy VII
elektronicky podepsáno

ROZDĚLOVNÍK

Účastníci řízení

1. MND a.s., Úprkova 807/6, 695 01 Hodonín
2. Statutární město Brno, městská část Brno - Chrlice, Chrlické nám, 4, 643 00 Brno – Chrlice
3. Statutární město Brno, městská část Brno-Tuřany, do rukou starosty, Tuřanské nám. 1, 620 00 Brno – Tuřany
4. Město Šlapanice, Masarykovo nám. 100/7, 664 31 Šlapanice u Brna
5. Město Břeclav, T. G. Masaryka 42/3, 690 02 Břeclav 2
6. Město Bučovice, 685 01 Bučovice
7. Město Dubňany, 696 03 Dubňany
8. Město Hustopeče, Dukelské náměstí 2/2, 693 01 Hustopeče u Brna
9. Město Klobouky u Brna, nám. Míru 169/1, 691 72 Klobouky u Brna
10. Město Koryčany, Náměstí 401, 768 05 Koryčany
11. Město Kyjov, Masarykovo náměstí 30/1, 697 01 Kyjov
12. Město Mikulov, 692 01 Mikulov na Moravě
13. Město Podivín, Masarykovo náměstí 80/20, 691 45 Podivín
14. Město Pohořelice, Brněnská 2, 691 23 Pohořelice
15. Město Rajhrad, Místečko 32, 664 61 Rajhrad
16. Město Slavkov u Brna, 684 01 Slavkov u Brna
17. Město Újezd u Brna, 664 53 Újezd u Brna
18. Město Valtice, 691 42 Valtice
19. Město Velké Bílovice, 691 02 Velké Bílovice
20. Město Velké Pavlovice, náměstí 9. května 700/40, 69 106 Velké Pavlovice
21. Město Ždánice, Městečko 787, 696 32 Ždánice
22. Město Židlochovice, Nádražní 128, 667 01 Židlochovice
23. Městys Medlov, 664 66 Němčičky u Židlochovic
24. Městys Nosislav, 691 64 Nosislav
25. Městys Osvětimany, 687 42 Osvětimany
26. Městys Boleradice, Boleradice 401, 691 12 Boleradice
27. Městys Velké Němčice, 691 63 Velké Němčice
28. Obec Archlebov, 696 33 Archlebov
29. Obec Bavory, 692 01 Mikulov na Moravě
30. Obec Blažovice, 664 08 Blažovice
31. Obec Blučina, 664 56 Blučina
32. Obec Borkovany, Borkovany 279, 691 75 Borkovany
33. Obec Bořetice, 691 08 Bořetice u Hustopečí
34. Obec Bošovice, Náves 291, 683 54 Bošovice
35. Obec Brumovice, 69111 Brumovice na Moravě
36. Obec Březí, 691 81 Březí u Mikulova
37. Obec Bukovany, 696 31 Bukovany u Kyjova
38. Obec Bulhary, 691 89 Bulhary
39. Obec Cvrčovice, 691 23 Pohořelice
40. Obec Čejč, 696 14 Čejč
41. Obec Čejkovice, 696 15 Čejkovice
42. Obec Čeložnice, 696 51 Kostelce u Kyjova
43. Obec Dambořice, 696 35 Dambořice

44. Obec Diváky, Diváky 110, 69171 Diváky
45. Obec Dobré Pole, 691 81 Březí u Mikulova
46. Obec Dobročkovice, 683 32 Nesovice
47. Obec Dolní Dunajovice, 691 85 Dolní Dunajovice
48. Obec Dolní Věstonice, Dolní Věstonice 7, 691 29 Dolní Věstonice
49. Obec Dražůvky, Dražůvky 114, 696 33 Dražůvky
50. Obec Heršpice, Heršpice 91, 683 56 Nížkovice
51. Obec Hlohovec, 691 43 Hlohovec u Břeclavi
52. Obec Hodějnice, Hodějnice 41, 684 01 Slavkov u Brna
53. Obec Holasice, 664 61 Rajhrad
54. Obec Holubice, 683 51 Holubice
55. Obec Horní Bojanovice, Horní Bojanovice č.p. 96, 693 01 Horní Bojanovice
56. Obec Horní Věstonice, Horní Věstonice 131, 691 81 Březí
57. Obec Hostějov, 687 41 Medlovice
58. Obec Hostěrádky - Rešov, Hostěrádky – Rešov 212, 683 52 Křenovice u Slavkova
59. Obec Hovorany, 696 12 Hovorany
60. Obec Hrušky, 683 52 Křenovice u Slavkova
61. Obec Hrušovany u Brna, 664 62 Hrušovany u Brna
62. Obec Hýsly, 696 50 Moravany u Kyjova
63. Obec Ivaň, Ivaň 267, 691 23 Pohořelice
64. Obec Ježov, 696 48 Ježov
65. Obec Jiříkovice, 664 51 Šlapanice u Brna
66. Obec Karlín, Karlin 38, 696 14 Čejč
67. Obec Kašnice, Kašnice 38, 691 72 Kašnice
68. Obec Kelčany, 696 49 Žádovice
69. Obec Klentnice, 692 01 Mikulov na Moravě
70. Obec Kobeřice, 684 01 Slavkov u Brna
71. Obec Kobylí, 69110 Kobylí na Moravě
72. Obec Kobylnice, 664 51 Šlapanice u Brna
73. Obec Kojátky, Kojátky 155, 685 01 Bučovice
74. Obec Kostelec, 696 51 Kostelec u Kyjova
75. Obec Kovalovice, Kovalovice 10, 664 06 Kovalovice
76. Obec Krumvíř, Krumvíř 184, 691 73 Krumvíř
77. Obec Křenovice, 683 52 Křenovice u Slavkova
78. Obec Křepice, 691 65 Křepice u Hustopečí
79. Obec Křižanovice u Bučovic, 683 57 Křižanovice u Bučovic
80. Obec Kurdějov, 693 01 Hustopeče u Brna
81. Obec Labuty, 697 01 Kyjov
82. Obec Ledce, 664 62 Hrušovany u Brna
83. Obec Lednice, 691 44 Lednice na Moravě
84. Obec Letonice, 683 35 Letonice u Vyškova
85. Obec Lovčice, 696 39 Lovčice u Kyjova
86. Obec Lovčičky, 683 54 Otnice
87. Obec Malínky, Malínky 75, 683 33 Nesovice
88. Obec Měnín, 664 57 Měnín
89. Obec Milešovice, 683 54 Otnice
90. Obec Milonice, 683 33, Milonice 118, Nesovice
91. Obec Milotice, 696 05 Milotice u Kyjova

92. Obec Milovice, 691 88 Milovice u Mikulova
93. Obec Moravany, 696 50 Moravany u Kyjova
94. Obec Morkůvky, Morkůvky 113, 691 72 Klobouky u Brna
95. Obec Mouchnice, 683 34 Nemořice
96. Obec Moutnice, 664 55 Moutnice
97. Obec Mutěnice, 696 11 Mutěnice
98. Obec Násedlovice, Násedlovice 129, 696 36 Násedlovice
99. Obec Nechvalín, 696 31 Bukovany u Hodonína
100. Obec Němčany, Němčany 145, 684 01 Slavkov u Brna
101. Obec Němčičky, Němčičky 99, 691 07 Němčičky u Břeclavi
102. Obec Nemořovice, 683 33 Nesovice
103. Obec Nemořice, Nemořice 66, 683 34 Nemořice
104. Obec Nenkovice, Nenkovice 37, 696 37 Nenkovice
105. Obec Nesovice, Nesovice 305, 683 33 Nesovice
106. Obec Nesvačilka, 664 54 Těšany
107. Obec Nevojice, Nevojice 33, 685 01 Bučovice
108. Obec Nikolčice, Nikolčice 85, 691 71 Nikolčice
109. Obec Nížkovice, 683 56 Nížkovice
110. Obec Novosedly, 691 82 Novosedly na Moravě
111. Obec Odřovice, 664 65 Malešovice
112. Obec Opatovice, 664 61 Rajhrad
113. Obec Ostrovánky, 696 31 Bukovany u Hodonína
114. Obec Otmarov, Otmarov 56, 664 57 Měnín
115. Obec Otnice, 683 54 Otnice
116. Obec Pavlov, Na Návsí 88, 692 01 Pavlov
117. Obec Perná, 691 86 Perná
118. Obec Ponětovice, 664 51 Šlapanice u Brna
119. Obec Popice, 69 127 Popice
120. Obec Popovice, 664 61 Rajhrad
121. Obec Pouzdřany, 691 26 Pouzdřany
122. Obec Prace, 664 58 Prace
123. Obec Prusy-Boškůvky, Prusy-Boškůvky 40, 682 01 Prusy-Boškůvky
124. Obec Přibice, 691 24 Přibice
125. Obec Přisotice, 664 63 Žabčice
126. Obec Přítluky, 691 04 Přítluky
127. Obec Rakvice, 691 03 Rakvice
128. Obec Rašovice, Rašovice 91, 685 01 Rašovice
129. Obec Rebešovice, 664 61 Rajhrad
130. Obec Sedlec, 691 21 Sedlec u Mikulova
131. Obec Skalka, 696 48 Ježov
132. Obec Skoronice, 696 41 Vlkoš u Kyjova
133. Obec Snovídky, 683 34 Nemořice
134. Obec Sobotovice, 664 67 Syrovice
135. Obec Sobůlky, 697 01 Kyjov
136. Obec Sokolnice, 664 52 Sokolnice
137. Obec Starovice, Starovice 180, 693 01 Hustopeče
138. Obec Starovičky, Starovičky 43, 691 68 Starovičky
139. Obec Stavěšice, 696 38 Strážovice

140. Obec Strachotín, Osvobození 87, 693 01 Strachotín
141. Obec Strážovice, 696 38 Strážovice
142. Obec Svatobořice - Místřín, 696 04 Svatobořice - Místřín
143. Obec Syrovín, 696 84 Těmice u Hodonína
144. Obec Šakvice, 691 67 Šakvice
145. Obec Šaratice, 683 53 Šaratice
146. Obec Šardice, 696 13 Šardice
147. Obec Šitbořice, 691 76 Šitbořice
148. Obec Šumice, Šumice 11, 671 75 Šumice
149. Obec Telnice, 664 59 Telnice u Brna
150. Obec Terezín, Terezín 55, 696 14 Čejč
151. Obec Těšany, 664 54 Těšany
152. Obec Tvarožná, 664 05 Tvarožná
153. Obec Uherčice, 691 62 Uherčice u Hustopečí
154. Obec Uhřice, Uhřice 177, 696 34 Uhřice
155. Obec Uhřice, Uhřice 56, 683 33 Nesovice
156. Obec Unkovice, 664 63 Žabčice
157. Obec Vážany nad Litavou, Vážany nad Litavou 125, 684 01 Slavkov u Brna
158. Obec Velešovice, 683 01 Velešovice
159. Obec Velké Hostěrádky, Velké Hostěrádky 66, 691 74 Velké Hostěrádky
160. Obec Věteřov, 696 33 Archlebov
161. Obec Vikoš, 696 42 Vikoš u Kyjova
162. Obec Vojkovice, 667 01 Židlochovice
163. Obec Vranovice, 691 25 Vranovice
164. Obec Vrbice, 691 09 Vrbice u Břeclavi
165. Obec Vřesovice, 697 01 Kyjov
166. Obec Zaječí, 691 05 Zaječí
167. Obec Zbýšov, 683 52 Křenovice u Slavkova
168. Obec Žabčice, 664 63 Žabčice
169. Obec Žádovice, 696 49 Žádovice
170. Obec Žarošice, 696 34 Žarošice
171. Obec Žatčany, 664 53 Újezd u Brna
172. Obec Želetice, Želetice 189, 696 37 Želetice u Kyjova
173. Obec Žeravice, 696 47 Žeravice

Ostatním na vědomí po nabytí právní moci

1. Ministerstvo průmyslu a obchodu, odbor hornictví, Na Františku 32, 110 15 Praha - DS
2. Ministerstvo životního prostředí, OG, Vršovická 65, 100 10 Praha 10 – VNITŘNÍ SDĚLENÍ
3. Krajský úřad Jihomoravského kraje, odbor ŽP, Žerotínovo nám. 3/5, 602 00 Brno 2 - DS
4. Obvodní báňský úřad pro území krajů Jihomoravského a Zlínského, Cejl 13, 601 42 Brno - DS
5. Česká geologická služba, útvar 600 (Geofond), odbor informací o nerostných surovinách, Klárov 131/3, 118 21 Praha 1 - DS
6. MŽP OVSS VII Brno – k archivaci spis

Doložka konverze na žádost do dokumentu v listinné podobě

Tento dokument v listinné podobě, který vznikl pod pořadovým číslem 107917265-202033-18052215392, převedením z dokumentu obsaženého v datové zprávě, skládajícího se z 6 listů, se shoduje s obsahem dokumentu, jehož převedením vznikl.

Autorizovanou konverzí dokumentu se nepotvrzuje správnost a pravdivost údajů obsažených v dokumentu a jejich soulad s právními předpisy.

Vstupující dokument obsažený v datové zprávě byl podepsán vícenásobným zaručeným elektronickým podpisem založeným na kvalifikovaném certifikátu vydaném kvalifikovaným poskytovatelem služeb vytvářejících důvěru a platnost zaručeného elektronického podpisu byla ověřena dne 22.05.2018 v 15:39:28. Zaručený elektronický podpis byl shledán platným (dokument nebyl změněn) a ověření platnosti kvalifikovaného certifikátu bylo provedeno vůči seznamu zneplatněných kvalifikovaných certifikátů vydanému k datu 22.05.2018 13:52:02. Údaje o zaručeném elektronickém podpisu č. 1: číslo kvalifikovaného certifikátu **00 AC E4 92**, kvalifikovaný certifikát byl vydán kvalifikovaným poskytovatelem služeb vytvářejících důvěru **I.CA Qualified 2 CA/RSA 02/2016, První certifikační autorita, a.s.** pro podepisující osobu (označující osobu) [redacted] **odbor výkonu státní správy VII, Ministerstvo životního prostředí**. Elektronický podpis byl označen platným časovým razítkem, založeným na kvalifikovaném certifikátu vydaném kvalifikovaným poskytovatelem služeb vytvářejících důvěru. Platnost časového razítka byla ověřena dne 22.05.2018 v 15:39:28. Údaje o časovém razítku: datum a čas **21.05.2018 14:17:03**, číslo kvalifikovaného časového razítka **2D CB 33**, kvalifikované časové razítko bylo vydáno kvalifikovaným poskytovatelem služeb vytvářejících důvěru **PostSignum Qualified CA 3, Česká pošta, s.p. [IČ 47114983]**.

Vstupující dokument obsažený v datové zprávě byl opatřen vícenásobnou zaručenou elektronickou značkou nebo pečetí založenou na kvalifikovaném systémovém certifikátu vydaném kvalifikovaným poskytovatelem služeb vytvářejících důvěru a platnost zaručené elektronické značky nebo pečeti byla ověřena dne 22.05.2018 v 15:39:28. Zaručená elektronická značka nebo pečeť byla shledána platnou (dokument nebyl změněn) a ověření platnosti kvalifikovaného systémového certifikátu bylo provedeno vůči seznamu zneplatněných kvalifikovaných systémových certifikátů vydanému k datu 22.05.2018 13:52:02. Údaje o zaručené elektronické značce nebo pečeti č. 2: číslo kvalifikovaného certifikátu **00 AC 09 8D**, kvalifikovaný certifikát byl vydán kvalifikovaným poskytovatelem služeb vytvářejících důvěru **I.CA Qualified 2 CA/RSA 02/2016, První certifikační autorita, a.s.** pro podepisující osobu (označující osobu) **Elektronická podatelna MŽP, Ministerstvo životního prostředí**. Elektronická značka nebo pečeť byla označena platným časovým razítkem, založeným na kvalifikovaném certifikátu vydaném kvalifikovaným poskytovatelem služeb vytvářejících důvěru. Platnost časového razítka byla ověřena dne 22.05.2018 v 15:39:28. Údaje o časovém razítku: datum a čas **21.05.2018 14:31:50**, číslo kvalifikovaného časového razítka **2D CB 36**, kvalifikované časové razítko bylo vydáno kvalifikovaným poskytovatelem služeb vytvářejících důvěru **PostSignum Qualified CA 3, Česká pošta, s.p. [IČ 47114983]**.

Vystavil: [redacted]

Pracoviště: [redacted]

dne 22.05.2018




Jméno, příjmení a podpis osoby, která autorizovanou konverzi dokumentu provedla:

Otisk úředního razítka: [redacted]

Poznámka:

Kontrolu této doložky lze provést v centrální evidenci doložek přístupné způsobem umožňujícím dálkový přístup na adrese <https://www.czechpoint.cz/overovacidolozky>.

Dosavadní stav				Vymezená zájmová plocha				Porovnání se stavem evidence právních vztahů						
Označení pozemku parc. číslem	Výměra parcely		Druh pozemku Způsob využití	Označení pozemku parc. číslem(KN)	Výměra parcely		Druh pozemku Způsob využití	Poznámka	Díl přechází z pozemku označeného v		Číslo listu vlast.	Výměra dílu		Označení dílu
	ha	m ²			ha	m ²			katastr. nemovitostí	dřívější poz.evidence		ha	m ²	
				1568				část						
				CELKEM										

Moravské naftové doly, a.s. Úprkova 6, Hodonín	Okres : VYŠKOV	Obec : KOBERICE	K.U. : KOBERICE U BRNA
	Císlo zak.	Mapový list: BRNO 1-8/4	Měř.: 1:2 000
EVIDENČNÍ ÚDAJE o pozemcích			
PROJEKT.PLOCHA U VRTU KOE-7		Potvrdil:	
Dne: 5.4.2002			
Vyhotovil: 			
		22.4.2002 /  Datum, razítko, podpis	

Snímek katastrální mapy 1:2000

1565

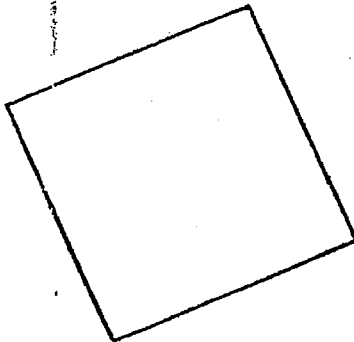
+

+

+

+

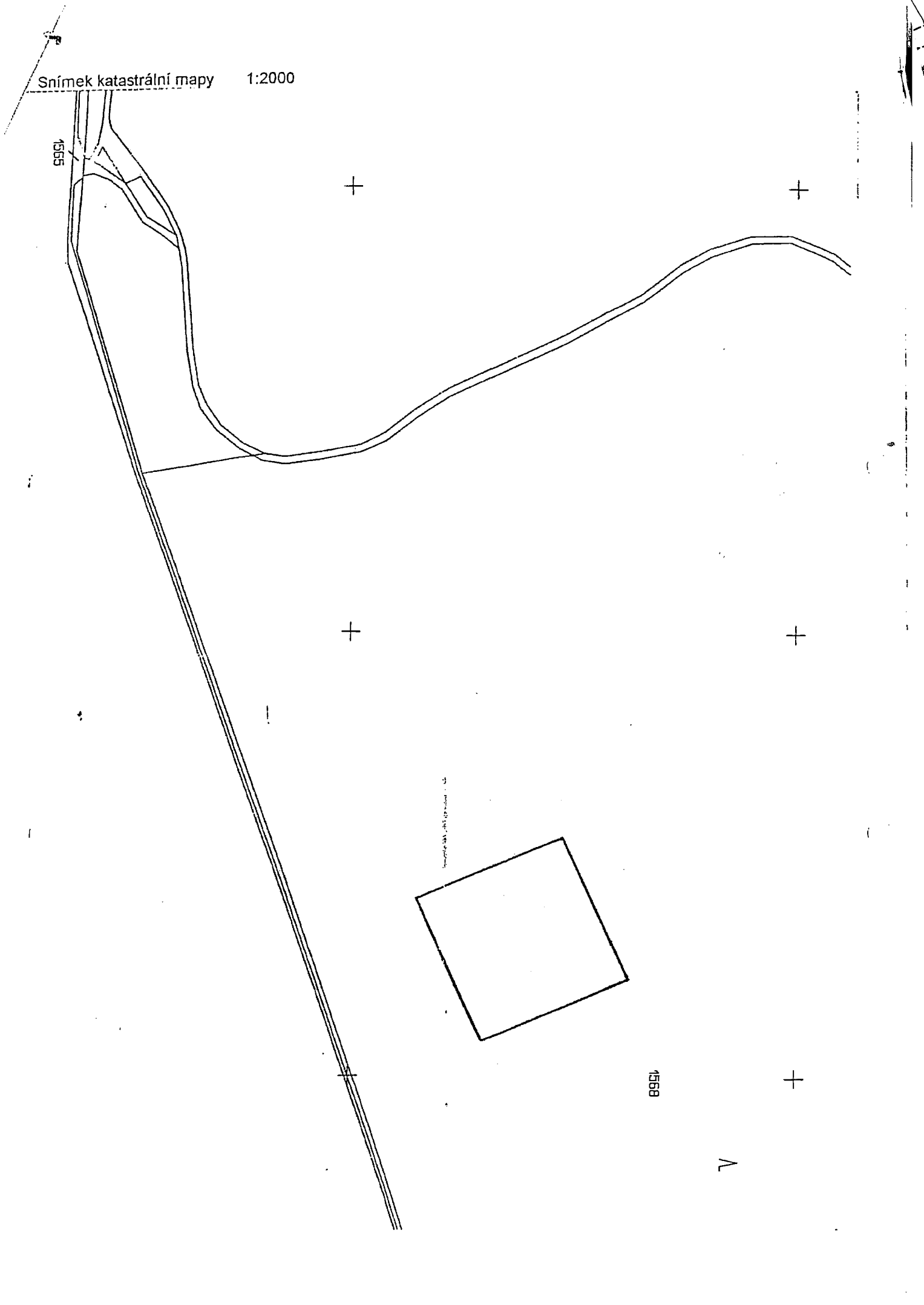
1566

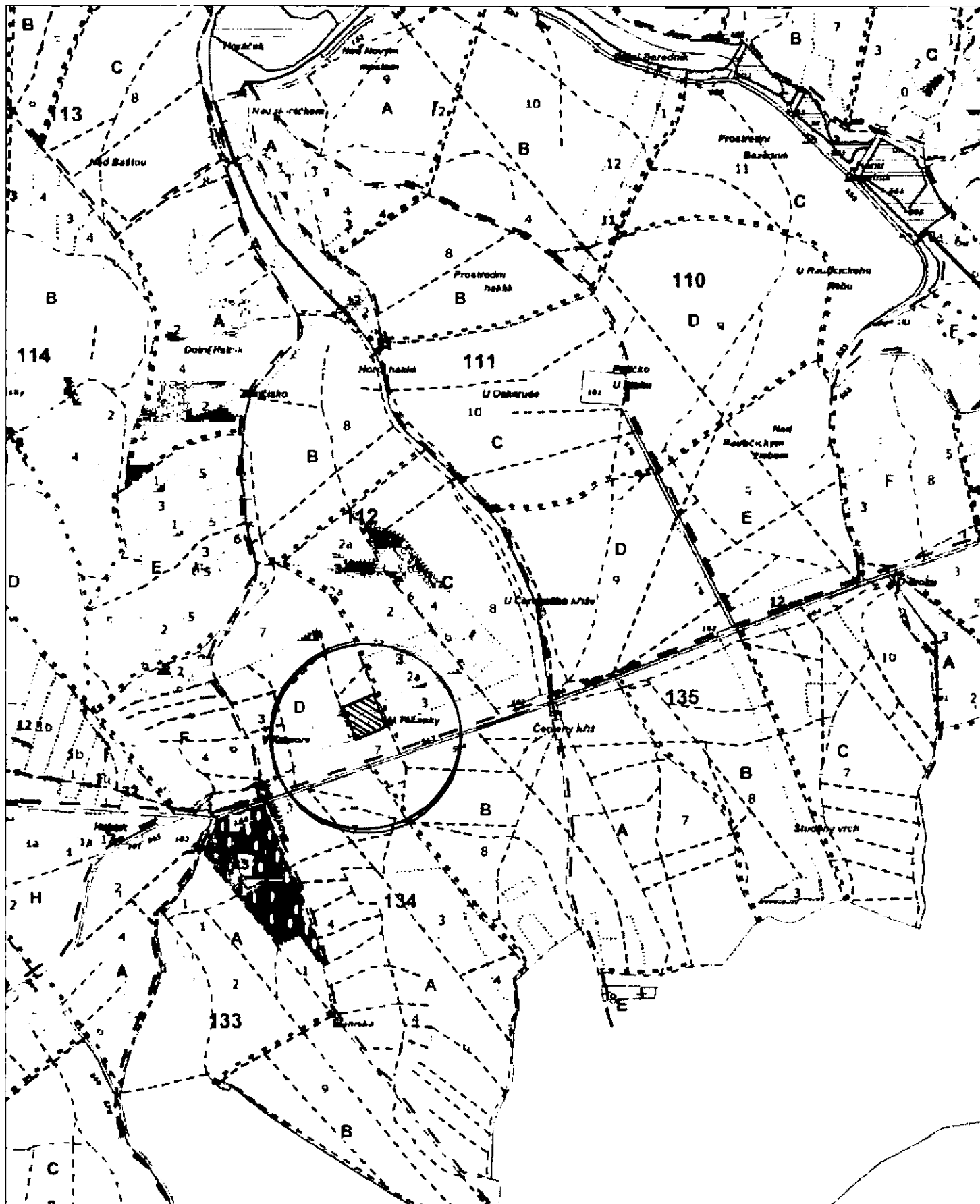


1568

+

1567





LZ 4. ŽIDLONOVICE
 LHP 2016-2025
 LHC BUDĚJOVICE

VRT KOREČKA 7

0 100 200 300 400 500 m

1 : 10 000

Odbor HÚL, oddělení GIS, GrDS

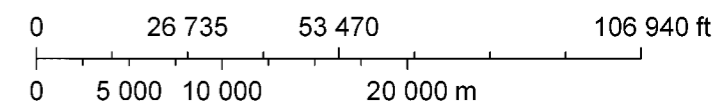
PÚ



8. 12. 2020 14:15:28

1:409 654

 Průzkumná území



© ČÚZK



Toto rozhodnutí nabylo
právní moci dne... 25.10.2018
je vykonatelné dne... 25.10.2018
Obvodní báňský úřad pro území krajů
Jihomoravského a Zlínského
dne... 25.10.2018



OBVODNÍ BÁŇSKÝ ÚŘAD PRO ÚZEMÍ KRAJŮ JIHMORAVSKÉHO A ZLÍNSKÉHO

č.j. SBS 29317/2018/OBÚ-01/1

poř. č. 1985

vydává pro

MND a.s.

Hodonín, Úprkova 807/6, PSČ 695 01

IČ: 284 83 006

podle § 5 odst. 2 zák. č. 61/1988 Sb., o hornické činnosti výbušninách a o státní báňské správě, v platném znění (dále jen zákona č. 61/1988 Sb.), na základě splnění podmínek stanovených obecně závaznými právními předpisy pro výkon požadovaného předmětu činnosti, ve znění pozdějších předpisů,

OPRÁVNĚNÍ

k hornické činnosti a projektování objektů a zařízení pro hornickou činnost a k projektování, provádění a vyhodnocování geologických prací

v rozsahu podle § 2 zákona č. 61/1988 Sb., písm.:

- vyhledávání a průzkum ložisek vyhrazených nerostů,
- otvírka, příprava a dobývání výhradních ložisek,
- zřizování, zajišťování a likvidace důlních děl a lomů,
- úprava a zušlechťování nerostů prováděné v souvislosti s jejich dobýváním,
- zřizování a provozování odvalů, výsypek a odkališť při činnostech uvedených v písmenech a) až d),
- zvláštní zásahy do zemské kůry,
- zajišťování a likvidace starých důlních děl,
- báňská záchranná služba,
- důlně měřická činnost,

k činnosti prováděné hornickým způsobem a projektování objektů a zařízení pro činnost prováděnou hornickým způsobem

v rozsahu podle § 3 zákona č. 61/1988 Sb., písm.:

- vrtání vrtů s délkou nad 30 m pro jiné účely než k činnostem uvedeným v § 2 a 3.

Odborné vedení organizace: je uvedeno v příloze, která je nedílnou součástí tohoto oprávnění.

Oprávnění, poř. č. 1985, vydané pod č.j. SBS 29317/2018/OBÚ-01/1 dne 9.10.2018, nahrazuje dříve vydané oprávnění Obvodním báňským úřadem pro území krajů Jihomoravského a Zlínského, ev.č. 1959, vydané pod č.j. SBS 01465/2018/OBU-01/1 dne 29.1.2018 z důvodu změn.

Odůvodnění:

Na základě žádosti organizace MND a.s., doručené dne 18.9.2018, evidované pod č.j. SBS 29317/2018. Předmětem žádosti je změna oprávnění k hornické činnosti a činnosti prováděné hornickým způsobem. Organizace vyhověla všem požadavkům uvedeným v § 1 vyhl. č. 15/1995 Sb., o oprávnění k hornické činnosti a činnosti prováděné hornickým způsobem, jakož i k projektování objektů a zařízení, která jsou součástí této činnosti.

Poučení o odvolání:

Proti tomuto rozhodnutí se lze odvolat podle § 81 a násl. zákona č. 500/2004 Sb., správní řád, k Českému báňskému úřadu v Praze prostřednictvím Obvodního báňského úřadu pro území krajů Jihomoravského a Zlínského do 15-ti dnů ode dne jeho doručení.

V Brně dne 10.10.2018

Obvodního báňského úřadu
pro území krajů Jihomoravského a Zlínského

MND a.s.

Hodonín, Úprkova 807/6, PSČ 695 01
IČ: 284 83 006

Odborné vedení organizace:

[REDACTED]

[REDACTED]

osvědčení:

[REDACTED] § 2 a),b),c),d),e),f),g), § 3e),f),h), vydané Obvodním báňským úřadem v Brně pod ev. č. [REDACTED]

[REDACTED] § 2 b),c),d),e),f),g), § 3e),f),h), vydané Obvodním báňským úřadem v Brně pod ev.

č. [REDACTED]

[REDACTED]

[REDACTED]

osvědčení:

[REDACTED] § 2 a),b),c),d),f), § 3 f) vydané Obvodním báňským úřadem v Brně pod ev. č. [REDACTED]

[REDACTED] § 2 a),b),c),d),e),f),g), § 3f), vydané Obvodním báňským úřadem v Brně pod ev. č.

[REDACTED]

[REDACTED]

[REDACTED]

osvědčení:

[REDACTED] § 2 a),b),c),d),f),g), § 3 f),g),h) vydané Obvodním báňským úřadem v Brně pod ev. č. [REDACTED]

[REDACTED] § 2 b),c),d),e),f),g), § 3f), vydané Obvodním báňským úřadem v Brně pod ev. č.

[REDACTED]

[REDACTED]

[REDACTED]

osvědčení:

[REDACTED] § 2 a),b),c),d),e),f), § 3 f), vydané Obvodním báňským úřadem v Brně pod ev. č. [REDACTED]

[REDACTED] § 2 a),b),c),d),f),g), § 3a),f),h), vydané Obvodním báňským úřadem v Brně pod ev.

č. [REDACTED]

Osvědčení k projektování, provádění a vyhodnocování geologických prací v oboru ložisková geologie, vydané Ministerstvem životního prostředí České republiky dne 2.10.2003, č.j. 72/660/13442/03, poř.č.1753/2003

[REDACTED]

[REDACTED]

osvědčení:

[REDACTED] § 2 a),b),c),d),e),f),g) § 3 f), vydané Obvodním báňským úřadem v Brně pod ev. č. [REDACTED]

[REDACTED] § 2 b),c),d),f), vydané Obvodním báňským úřadem v Brně pod ev. č. [REDACTED]

[REDACTED]

[REDACTED]

osvědčení:

[REDACTED] § 2 a),b),c),d),e),f),g), § 3 f), vydané Obvodním báňským úřadem v Brně pod ev. č. [REDACTED]

[REDACTED] § 2b),d),f), § 3 f), vydané Obvodním báňským úřadem v Brně pod ev. č. [REDACTED]

osvědčení:

§ 2 a),b),c),d),e),f),g), § 3 f), vydané Obvodním báňským úřadem v Brně pod ev. č.

§ 2a),b),c),d),e),f),g), § 3f) vydané Obvodním báňským úřadem v Brně pod ev. č.

ředitel HBZS - protokol Českého báňského úřadu v Praze čj. SBS/27946/2013/ČBÚ-21 ze dne 4.11.2013

osvědčení:

§ 2 a),b),c),d),e),f), g), § 3 f), vydané Obvodním báňským úřadem v Brně pod ev. č.

§ 2 a),b),c),d),e),f),g), § 3f), vydané Obvodním báňským úřadem v Brně pod ev. č.

osvědčení:

§ 2 a),b),c),d),e),f), § 3 f), vydané Obvodním báňským úřadem v Brně pod ev. č.

§ 2 a),b),c),d),e),f),g), § 3f), vydané Obvodním báňským úřadem v Brně pod ev. č.

osvědčení:

§ 2 a),b),c),d),e),f),g), § 3 f), vydané Obvodním báňským úřadem v Brně pod ev. č.

§ 2 a),b),c),d),e),f),g), § 3f), vydané Obvodním báňským úřadem v Brně pod ev. č.

§ 2 a),b),c),d),e),f), g), § 3 f), g),h), vydané Obvodním báňským úřadem v Brně pod ev. č.

§ 2,a),b),c),d),f), § 3f) vydané Obvodním báňským úřadem v Brně pod ev. č.

osvědčení:

§ 2 a),b),c),d),e),f), § 3 f), vydané Obvodním báňským úřadem v Brně pod ev. č. 0539

§ 2 b),c),d),f),g), § 3f), vydané Obvodním báňským úřadem v Brně pod ev. č. 0212

osvědčení:

§ 2 a),b),c),d),e),f), § 3 f), vydané Obvodním báňským úřadem pro území krajů Jihomoravského a Zlínského pod ev. č.

§ 2 a),b),c),d),e),f), § 3 f), vydané Obvodním báňským úřadem pro území krajů Jihomoravského a Zlínského pod ev. č.

[REDACTED]
[REDACTED]
osvědčení:

[REDACTED] vydané Českým báňským úřadem dne 23.8.2017

[REDACTED]
[REDACTED]
osvědčení:

[REDACTED] instalací elektrických zařízení pro hornickou činnost § 2 a),b),c),d),e),f),g), § 3 f), vydané Obvodním báňským úřadem v Brně pod ev. č. [REDACTED] pro napětí E0, skupiny C4, C7, C8, dle přílohy č.1 vyhl. č.75/2002 Sb.

[REDACTED]
[REDACTED]
osvědčení:

[REDACTED] strojního vybavení § 2 a),b),c),d),e),f), § 3f), vydané Obvodním báňským úřadem v Brně pod ev. č. [REDACTED]

[REDACTED]
[REDACTED]
osvědčení:

[REDACTED] strojního vybavení § 2 a),b),c),d),f), § 3f), vydané Obvodním báňským úřadem v Brně pod ev. č. [REDACTED]

[REDACTED]
[REDACTED]
Osvědčení k projektování, provádění a vyhodnocování geologických prací v oboru ložisková geologie, vydané Ministerstvem životního prostředí České republiky ze dne 2.10.2003, č.j. [REDACTED] poř.č. [REDACTED]

[REDACTED]
[REDACTED]
Osvědčení k projektování, provádění a vyhodnocování geologických prací v oboru ložisková geologie, vydané Ministerstvem životního prostředí České republiky ze dne 1.2.2001, č.j. [REDACTED] poř.č. [REDACTED]

[REDACTED]
[REDACTED]
Osvědčení k projektování, provádění a vyhodnocování geologických prací v oboru ložisková geologie, vydané Ministerstvem životního prostředí České republiky ze dne 26.2.2009, č.j. [REDACTED] poř. č. 2086/2009

[REDACTED]
[REDACTED]
Osvědčení k projektování, provádění a vyhodnocování geologických prací v oboru ložisková geologie, vydané Ministerstvem životního prostředí České republiky ze dne 14.1.2016, č.j. [REDACTED] poř. č. 2295/2016

V Brně dne 10.10.2018



Plná moc

Společnost **MND a.s.**, se sídlem Hodonín, Úprkova 807/6, PSČ 695 01, Česká republika, IČ: 28483006, zapsaná v obchodním rejstříku u Krajského soudu v Brně, sp. zn. B 6209 (dále jen „Zmocnitel“ či „Společnost“), zastoupená níže uvedenými členy představenstva,

zplnomocňuje tímto zaměstnance Společnosti:

RNDr. Jana Hamršmídová, [redacted] pracovní pozice: ředitelka Divize Energy

(dále jen „Zmocněnec“),

adresa pro doručování: MND a.s., Hodonín, Úprkova 807/6, PSČ 695 01, Česká republika,

takto:

I.

Zmocněnec je v rámci výkonu práce pro Zmocnitele na dané pozici oprávněn samostatně jednat jménem Zmocnitele a zastupovat Zmocnitele vůči všem institucím, orgánům organizací, fyzickým osobám či jiným třetím osobám, zejména pak vůči orgánům státní správy a samosprávy, soudním a rozhodčím orgánům, vůči orgánům činným v trestním řízení, dále vůči bankám či jiným finančním institucím, apod.

Zmocněnec je rovněž oprávněn samostatně jednat jménem Zmocnitele v jakékoli záležitosti i v případech, že je pro takové jednání zákonem vyžadována zvláštní plná moc (zejména, nikoli však pouze, podle § 84 notářského řádu, apod., případně podle jakýchkoli ustanovení zákona č. 89/2012 Sb., občanského zákoníku či zákona č. 90/2012 Sb., o obchodních korporacích).

Zmocněnec je samostatně oprávněn zejména:

- podepisovat prohlášení, smlouvy, dohody, či jakékoli jiné dokumenty jménem Zmocnitele, za podmínky, že hodnota plnění, které je předmětem těchto dokumentů, nepřesahuje [redacted] Kč;
- zřizovat, rušit bankovní účty společnosti a podepisovat bankovní dokumenty vztahující se k těmto právním jednáním;
- podepisovat jakékoli smluvní či jiné právní akty nebo činit i jiná jednání v rámci pracovněprávních vztahů;

Power of Attorney

The company **MND a.s.**, with its registered office in Hodonín, Úprkova 807/6, Postal Code 695 01, the Czech Republic, Identification No.: 28483006, registered in the Commercial Register kept with the Regional Court in Brno, Reg. No. B 6209, (hereinafter the “Principal” or “Company”), represented by the below mentioned members of the Board of Directors,

hereby authorizes the employee of the Company:

Mrs Jana Hamršmídová, [redacted], the Czech Republic, work position: Energy Division Director

(hereinafter the “Attorney”),

Delivery address: MND a.s., Hodonín, Úprkova 807/6, Postal Code 695 01, the Czech Republic,

as follows:

I.

The Attorney, acting as an employee of the Principal in the relevant position, is entitled to individually act on behalf of the Principal and represent the Principal towards all institutions, authorities, organizations, individuals or other third parties, especially to state and local governmental bodies, to judicial and arbitral bodies, to law enforcement authority management, as well as to banks and other financial institutions, etc.

The Attorney is also entitled to individually act on behalf of the Company in all and any affairs even when a special power of attorney is required for these acts by the law (in particular, but without limitation, under Sect. 84 of the Notary Rules Act, etc., eventually under any provisions of the Act No. 89/2012 Coll., the Civil Code or Act No. 90/2012 Coll., on business corporations).

The Attorney is individually authorized, in particular, to:

- sign, on behalf of the Principal, declarations, contracts, agreements or other documents, provided that the value of the transaction which is the object of these documents does not exceed CZK [redacted];
- establish, discontinue or otherwise dispose of the Company's bank accounts and sign bank documents relating to such acts;
- sign any contractual or other legal acts or take other actions as part of employment relationships;

d) podávat návrhy a žádosti k soudům, správním orgánům či rozhodčím orgánům, přijímat doručované písemnosti;

e) vzdávat se práv, nároků či plnění, je-li to v zájmu Zmocnitele.

to vše v záležitostech týkajících se činnosti Divize Energy.

Zmocněnec není oprávněn uzavírat smlouvy, dohody, či jiné dokumenty v níže uvedených záležitostech, které jsou vyhrazeny představenstvu Společnosti, přesahuje-li jejich hodnota plnění [REDACTED] Kč:

- uzavírání a podepisování úvěrových smluv,
- uzavírání a podepisování smluv o sponzoringu, darování, grantu či jiné formě podpory,
- uzavírání a podepisování dohod o narovnání, vypořádání či obdobných,
- uzavírání a podepisování smluv o postoupení pohledávky či převodu práva,
- uzavírání a podepisování dohod o obchodním zastoupení či obdobné spolupráci,

(dále jen „Vyhrazené záležitosti“).

II.

Nad rámec samostatného zmocnění, jak je uvedeno výše v článku I., je Zmocněnec dále oprávněn, avšak pouze vždy společně s jedním z následujících zaměstnanců Společnosti:

[i] Ing. Radim Ciprys, [REDACTED] pracovní pozice: ředitel Ekonomického úseku; anebo

[ii] Mgr. Pavel Kotásek, [REDACTED] pracovní pozice: ředitel Úseku právní a vnější vztahy;

podepisovat prohlášení, smlouvy, dohody, či jiné dokumenty jménem Zmocnitele, za podmínky, že hodnota plnění, jež je předmětem těchto dokumentů, nepřesahuje [REDACTED] Kč, v záležitostech týkajících se činnosti Divize Energy.

Toto oprávnění se netýká jednání ve Vyhrazených záležitostech, jak jsou definovány výše.

III.

Zmocněnec je oprávněn, ve výše uvedeném rozsahu nebo pouze k určitému jednání, udělit písemnou plnou moc jiné fyzické osobě, aby místo něho jednala za Zmocnitele, za podmínky, že hodnota případného plnění nepřesáhne [REDACTED] Kč.

d) submit proposals and applications to the courts, administrative authorities or arbitration authorities and to accept registered documents;

e) waiving rights, claims or performance when in the interest of the Principal.

all in the matters related to activities of the Energy Division.

The Attorney is not entitled to sign contracts, agreements or other documents in the following affairs, which are reserved to Company's Board of Directors, if the transaction value exceeds CZK [REDACTED]

- signing of credit / loan agreements,
- signing of agreements on sponsorship, donation, grant or similar form of support,
- signing of agreements on settlement, composition or similar,
- signing of agreements on assignment of receivable or transfer of right,
- signing of agreements on dealership or similar partnership,

(hereinafter the “Reserved Affairs”)

II.

In addition to individual authorization of the Attorney as stated in Clause I. above, the Attorney is further authorized, but only always together with one of the following employees of the Company:

[i] Mr Radim Ciprys, [REDACTED] work position: Financial Section Director; or

[ii] Mr Pavel Kotásek, [REDACTED], work position: Director of Internal Services Division;

to sign on behalf of the Principal a declarations, contracts, agreements or other documents, provided that the value of the transaction which is object of these documents does not exceed CZK [REDACTED] in the matters related to activities of the Energy Division.

This authorization does not relate to acting in the Reserved Affairs, as defined here above.

III.

The Attorney is also authorized, in the above range or only to a particular act, to issue a written power of attorney to another person to represent the Principal on his behalf, but on condition that the eventual value of such transaction does not exceed CZK [REDACTED]

Pro vyloučení pochybností, není-li výslovně vyžadováno jednání společně s další osobou, je Zmocněnec v rámci tohoto zmocnění oprávněn jednat samostatně.

Pro účely této plné moci se hodnotou plnění transakce nebo smlouvy rozumí smluvní nebo jinak předpokládaná cena či hodnota bez daně z přidané hodnoty, jiných daní a poplatků, vyjádřená v Kč nebo ekvivalentu v jiné měně.

Toto zplnomocnění se řídí českým právem. V případě rozporů mezi českou a anglickou jazykovou verzí je rozhodující česká verze.

Toto zplnomocnění je uděleno na dobu určitou a zaniká [i] dnem 31. ledna 2025, nebo [ii] dnem skončení pracovního poměru Zmocněnce ke Společnosti, anebo [iii] změnou pracovního zařazení Zmocněnce u Společnosti; podle toho, co nastane dříve. Tímto zplnomocněním se rovněž nahrazují veškerá dřívější zplnomocnění udělená Společností Zmocněnci stejného či obdobného obsahu.

V Praze, dne 31. ledna 2024

za MND a.s.



the member of the Board of Directors

To avoid any doubts, within this empowering the Attorney is authorized to act separately unless acting together with another person is required explicitly.

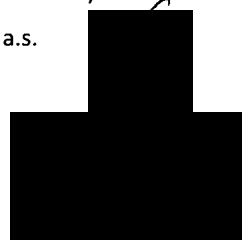
For the purpose of this authorization, a contractual or otherwise presumed price or value excluding value added tax, other taxes and levies, expressed in CZK or equivalent in other currency, shall be deemed to be the transaction or contract value.

This authorization is governed by the Czech laws. In the event of any discrepancies between the Czech and English language versions hereof, the Czech version shall prevail.

This Power of Attorney is being granted for a time-limited period and expires [i] on 31st January, 2025, or [ii] on the day of termination of Attorney's employment with the Principal, or [iii] by the change of the Attorney's working position at the Principal; whatever occurs first. By this Power of Attorney all and any previous authorizations with the same or similar object granted by the Principal to the Attorney are replaced.




In Prague, dated 31 January 2024

On behalf of MND a.s.



the member of the Board of Directors

Toto zplnomocnění v plném rozsahu přijímám. / I accept this Power of Attorney in the full extent.



Ověření - legalizace

Ověřuji, že:

1) pod pořadovým číslem 116FP31D tuto listinu přede mnou vlastnoručně podepsala níže uvedená osoba, jejíž totožnost byla prokázána:

[REDACTED]

2) pod pořadovým číslem 116FP4U9 tuto listinu přede mnou vlastnoručně podepsala níže uvedená osoba, jejíž totožnost byla prokázána:

[REDACTED]

Praha, dne 31.01.2024

[REDACTED]

[REDACTED]