Příloha č. 1

3715, k. ú. Velké Meziříčí

Ui: 32319 | 1703/6

DPB: 1703/6 (640 1130) 13.12.2024

Základní | Podrobné | Zem. parcely | Katastr | Historie | Dotace | Vlaky v okolí | Eroze

Překryvy KÚ:

Název	Kód	Výměra [ha]	Dle centroidu
Velké Meziříčí	779091	9,63	●

Překryvy s akt. parcelami DKM s údaji vlastnictví k datu posl. Importu z Č...

KÚ	Par. č.	Výměra (i	Vým. přel	LV	Vlastník	Podíl
779091	3685	108	51	4170	Anonymizovaný ú...	1/1
779091	3700/2	7552	7396	4170	Anonymizovaný ú...	1/1
779091	3700/22	670	671	1	Město Velké Meziříčí	1/1
779091	3700/4	29333	25869	3481	Podstatzky-Lichten...	1/1
779091	3700/6	15994	14885	1	Město Velké Meziříčí	1/1
779091	3700/8	12496	12146	4170	Anonymizovaný ú...	1/1
779091	3701	893	312	3481	Podstatzky-Lichten...	1/1
779091	3703	534	42	4170	Anonymizovaný ú...	1/1
779091	3707/1	1147	15	10002	Anonymizovaný ú...	1/1
779091	3707/1	1147	16	10002	Anonymizovaný ú...	1/1
779091	3709	1223	864	4170	Anonymizovaný ú...	1/1
779091	3710	1237	1132	4170	Anonymizovaný ú...	1/1
779091	3711	8127	7508	4170	Anonymizovaný ú...	1/1
779091	3713/1	2960	705	1	Město Velké Meziříčí	1/1
779091	3713/2	229	4	4170	Anonymizovaný ú...	1/1
779091	3715	444	103	1	Město Velké Meziříčí	1/1
779091	3719	10970	10123	4170	Anonymizovaný ú...	1/1
779091	3732/1	7301	2	1727	Anonymizovaný ú...	1/1
779091	3734	2552	15	1727	Anonymizovaný ú...	1/1
779091	3735	11546	10957	3026	Anonymizovaný ú...	1/1
779091	3762	2032	18	6922	Anonymizovaný ú...	1/1
779091	3764	417	34	10002	Anonymizovaný ú...	1/1
779091	3764	417	34	10002	Anonymizovaný ú...	1/1
779091	3769/2	279	27	10002	Anonymizovaný ú...	1/1
779091	3769/2	279	27	10002	Anonymizovaný ú...	1/1
779091	3786	40981	355	3969	Anonymizovaný ú...	1/1

Aktualizovat překryvy s DKM : Hromadné zjištění údajů o vlastnictví

INTEGROVANÝ OPERAČNÍ PROGRAM

EVROPSKÁ UNIE
EVROPSKÝ FOND PRO REGIONÁLNÍ ROZVOJ
ŠANCE PRO VÁŠ ROZVOJ

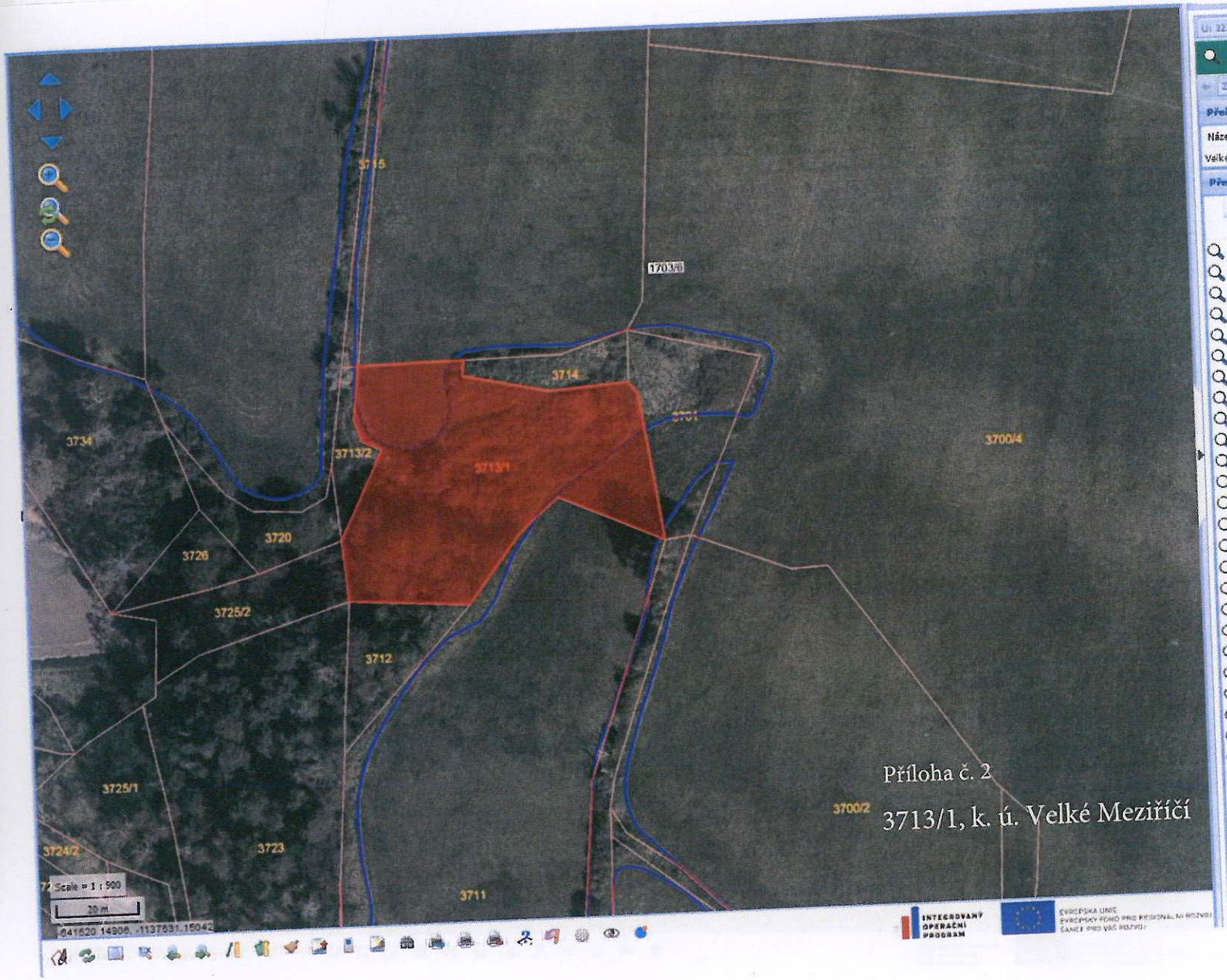

Příloha č. 2

3713/1, k. ú. Velké Meziříčí

Ú: 22319 | 1703/6

DPB: 1703/6 (640-1130) 13.12.2024

Základní | Podrobné | Zem. parcely | Katastr | Historie | Dotace | Věcný v okolí | Eroze

Překryvy KÚ

Název	Kód	Výměra [ha]	Dle centroidu
Velké Meziříčí	779091	9,63	●

Překryvy s akt. parcelami DKM s údaji vlastnictví k datu posl. Importu z Č...

KÚ	Par. č.	Výměra (s	Vým. přel	LV	Vlastník	Podíl
779091	3685	108	51	4170	Anonymizovaný ú...	1/1
779091	3700/2	7552	7396	4170	Anonymizovaný ú...	1/1
779091	3700/22	670	671	1	Město Velké Meziříčí	1/1
779091	3700/4	29333	28669	3481	Podstatky-Lichten...	1/1
779091	3700/6	15994	14885	1	Město Velké Meziříčí	1/1
779091	3700/8	12496	12146	4170	Anonymizovaný ú...	1/1
779091	3701	893	312	3481	Podstatky-Lichten...	1/1
779091	3703	534	42	4170	Anonymizovaný ú...	1/1
779091	3707/1	1147	15	10002	Anonymizovaný ú...	1/1
779091	3707/1	1147	15	10002	Anonymizovaný ú...	1/1
779091	3709	1223	884	4170	Anonymizovaný ú...	1/1
779091	3710	1227	1132	4170	Anonymizovaný ú...	1/1
779091	3711	8127	7508	4170	Anonymizovaný ú...	1/1
779091	3713/1	2980	705	1	Město Velké Meziříčí	1/1
779091	3713/2	229	4	4170	Anonymizovaný ú...	1/1
779091	3715	444	103	1	Město Velké Meziříčí	1/1
779091	3719	10970	10123	4170	Anonymizovaný ú...	1/1
779091	3732/1	7301	2	1727	Anonymizovaný ú...	1/1
779091	3734	2552	15	1727	Anonymizovaný ú...	1/1
779091	3735	11546	10957	3026	Anonymizovaný ú...	1/1
779091	3762	2032	18	6922	Anonymizovaný ú...	1/1
779091	3764	417	34	10002	Anonymizovaný ú...	1/1
779091	3764	417	34	10002	Anonymizovaný ú...	1/1
779091	3769/2	279	27	10002	Anonymizovaný ú...	1/1
779091	3769/2	279	27	10002	Anonymizovaný ú...	1/1
779091	3788	40981	355	3969	Anonymizovaný ú...	1/1

Aktualizovat překryvy s DKM | Hromadné zjištění údajů o vlastnictví

INTEGROVANÝ OPERAČNÍ PROGRAM

EVROPSKÁ UNIE
EVROPSKÝ FOND PRO REGIONÁLNÍ ROZVOJ
SANCE PRO VAŠ ROZVOJ

U: 32319 | 1703/6

DPB: 1703/6 (640-1130) 13.12.2024

Základní | Podrobné | Zem. parcely | Katastr | Historie | Dotace | Včely v okolí | Eroze

Překryvy KÚ:

Název	Kód	Výměra [ha]	Dle centroidu
Velké Meziříčí	779091	9.63	●

Překryvy s akt. parcelami DKM s údaji vlastnictví k datu posl. Importu z Č...

KÚ	Par. č.	Výměra (i	Vým. přel	LV	Vlastník	Podíl
779091	3685	108	51	4170	Anonymizovaný ú...	1/1
779091	3700/2	7552	7396	4170	Anonymizovaný ú...	1/1
779091	3700/22	670	671	1	Město Velké Meziříčí	1/1
779091	3700/4	29333	28869	3481	Podstatzky-Lichten...	1/1
779091	3700/6	15994	14885	1	Město Velké Meziříčí	1/1
779091	3700/8	12496	12146	4170	Anonymizovaný ú...	1/1
779091	3701	693	312	3481	Podstatzky-Lichten...	1/1
779091	3703	534	42	4170	Anonymizovaný ú...	1/1
779091	3707/1	1147	15	10002	Anonymizovaný ú...	1/1
779091	3707/1	1147	15	10002	Anonymizovaný ú...	1/1
779091	3709	1223	884	4170	Anonymizovaný ú...	1/1
779091	3710	1227	1132	4170	Anonymizovaný ú...	1/1
779091	3711	8127	7508	4170	Anonymizovaný ú...	1/1
779091	3713/1	2980	705	1	Město Velké Meziříčí	1/1
779091	3713/2	229	4	4170	Anonymizovaný ú...	1/1
779091	3715	444	103	1	Město Velké Meziříčí	1/1
779091	3719	10970	10123	4170	Anonymizovaný ú...	1/1
779091	3732/1	7301	2	1727	Anonymizovaný ú...	1/1
779091	3734	2552	15	1727	Anonymizovaný ú...	1/1
779091	3735	11546	10957	3026	Anonymizovaný ú...	1/1
779091	3762	2032	18	6922	Anonymizovaný ú...	1/1
779091	3764	417	34	10002	Anonymizovaný ú...	1/1
779091	3764	417	34	10002	Anonymizovaný ú...	1/1
779091	3769/2	279	27	10002	Anonymizovaný ú...	1/1
779091	3769/2	279	27	10002	Anonymizovaný ú...	1/1
779091	3788	40981	355	3969	Anonymizovaný ú...	1/1

Aktualizovat překryvy s DKM | Hromadné zjištění údajů o vlastnictví

INTEGROVANÝ OPERAČNÍ PROGRAM

EVROPSKÁ UNIE
EVROPSKÝ FOND PRO REGIONÁLNÍ ROZVOJ
SANCE PRO VAŠI BUDOUCNOST

Příloha č. 4

3586//15, k. ú. Velké Meziříčí

Ut 32319 | 0810/2

DP8: 0810/2 (640-1130) 13.12.2024

Základní | Podrobné | Zem. parcely | Katastr | Historie | Dotace | Vlely v okolí | Eroze

Překryvy KÚ:

Název	Kód	Výměra [ha]	Dle centroidu
Velké Meziříčí	779091	0.55	●

Překryvy s akt. parcelami DKM s údaji vlastnictví k datu posl. Importu z Č...

KÚ	Par. č.	Výměra (ı	Vým. přel	LV	Vlastník	Podíl
779091	3584	2071	1769	2402	Anonymizovaný ú...	1/1
779091	3585	1159	792	4170	Anonymizovaný ú...	1/1
779091	3586/15	2819	2346	1	Město Velké Meziříčí	1/1
779091	3586/5	3258	1	2942	Anonymizovaný ú...	1/1
779091	3586/5	3258	1	2942	Anonymizovaný ú...	1/1
779091	3595/4	1345	874	10002	Anonymizovaný ú...	1/1
779091	3595/4	1345	874	10002	Anonymizovaný ú...	1/1

Aktualizovat překryvy s DKM | Hromadné zjištění údajů o vlastnictví

INTEGROVANÝ OPERAČNÍ PROGRAM

EVROPSKÁ UNIE
EVROPSKÝ FOND PRO REGIONÁLNÍ ROZVOJ
ŠANCE PRO VÁŠ ROZVOJ



Příloha č. 5

3252/9, k. ú. Velké Meziříčí

U. 32319 | 2801/16

DPB: 2801/16 (640 1130) 13.12.2024

Základní | Podrobné | Zem. parcely | Katastr | Historie | Dotace | Včely v okolí | Eroze

Překryvy KÚ:

Název	Kód	Výměra [ha]	Dle centroidu
Velké Meziříčí	779091	12.97	●

Překryvy s akt. parcelami DKM s údaji vlastnictví k datu posl. Importu z Č...

KÚ	Par. č.	Výměra (ı	Vým. přeł	LV	Vlastník	Podíl
779091	3220	5692	4904	2435	Anonymizovaný ú...	1/1
779091	3224	5666	5202	5754	Anonymizovaný ú...	1/1
779091	3226	5890	2533	2473	Anonymizovaný ú...	1/1
779091	3228	4551	2019	1377	Anonymizovaný ú...	1/1
779091	3230	6228	1589	2435	Anonymizovaný ú...	1/1
779091	3232	4914	1898	312	Anonymizovaný ú...	1/1
779091	3233	1859	1294	4170	Anonymizovaný ú...	1/1
779091	3236	7672	7412	4170	Anonymizovaný ú...	1/1
779091	3237	6353	6297	1161	Anonymizovaný ú...	1/2
779091	3237	6353	6297	1161	Anonymizovaný ú...	1/2
779091	3239	8063	7879	1310	Anonymizovaný ú...	1/1
779091	3242	2728	2728	2434	Anonymizovaný ú...	1/1
779091	3243	3007	3007	2434	Anonymizovaný ú...	1/1
779091	3244	5318	5318	2434	Anonymizovaný ú...	1/1
779091	3245	11927	11360	2435	Anonymizovaný ú...	1/1
779091	3249	6052	5578	2434	Anonymizovaný ú...	1/1
779091	3250	6417	6417	2434	Anonymizovaný ú...	1/1
779091	3251	482	482	2434	Anonymizovaný ú...	1/1
779091	3252/8	7172	6870	2436	Anonymizovaný ú...	1/1
779091	3252/9	1303	1201	1	Město Velké Meziříčí	1/1
779091	3260	22214	21727	5754	Anonymizovaný ú...	1/1
779091	3261	12681	12072	312	Anonymizovaný ú...	1/1
779091	3266	1814	1201	4170	Anonymizovaný ú...	1/1
779091	3267	2079	1890	4170	Anonymizovaný ú...	1/1
779091	3268	113	105	4170	Anonymizovaný ú...	1/1
779091	3269	2191	2014	4170	Anonymizovaný ú...	1/1
779091	3270	6946	6109	4170	Anonymizovaný ú...	1/1
779091	5634	32780	16	6513	Anonymizovaný ú...	1/1
779091	5634	32780	16	6513	Anonymizovaný ú...	1/1
779091	5656	570	570	1	Město Velké Meziříčí	1/1

Aktualizovat překryvy s DKM | Hromadné zjištění údajů o vlastnictví

INTEGROVANÝ OPERAČNÍ PROGRAM

EVROPSKÁ UNIE
EVROPSKÝ FOND PRO REGIONÁLNÍ ROZVOJ
ŠANCE PRO VAŠ ROZVOJ

Příloha č. 6

2977, k. ú. Velké Meziříčí

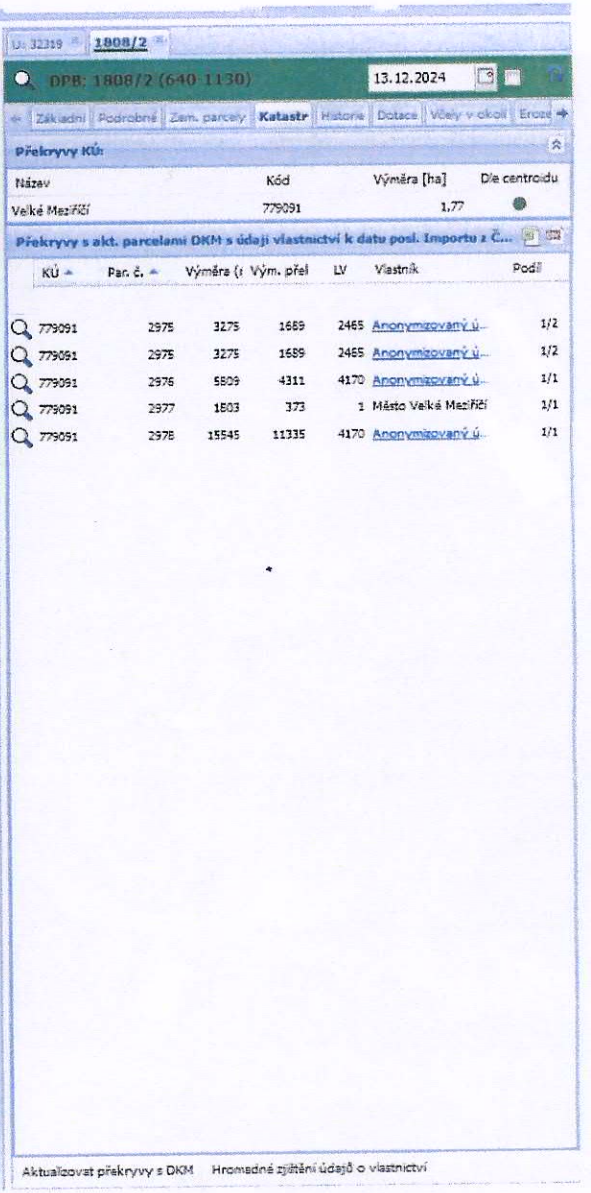

Příloha se zákresem číslo 7