

**Krajský úřad Jihomoravského kraje**  
**Odbor životního prostředí a zemědělství**  
**Žerotínovo nám. 3/5, 601 82 Brno**

Vaše značka:

Naše č.j.:

JMK 36642/2004/OŽPZ/To

Vyřizuje/linka

V Brně dne:

8. 11. 2004

## ROZHODNUTÍ

o odnětí pozemků plnění funkcí lesa .

Toto rozhodnutí obdrží účastníci řízení a další subjekty uvedené v rozdělovníku.

Krajský úřad Jihomoravského kraje, odbor životního prostředí a zemědělství, jako orgán státní správy lesů příslušný, podle § 29 odst. 1 zákona číslo 129/2000 Sb., o krajích, v platném znění, a § 48a odst. 1 písm. e) zákona číslo 289/1995 Sb., o lesích a o změně a doplnění některých zákonů, v platném znění (lesní zákon),

žadateli – Moravským naftovým dolům, Úprkova 807/6, Hodonín

v souladu se zákonem č. 71/1967 Sb., o správním řízení v platném znění (správní řád),

**1. povoluje**, podle § 13 odstavce 1 lesního zákona, za účelem pokračování provozování sond podzemního zásobníku plynu Uhřice

### **dočasné odnětí pozemků plnění funkcí lesa** **od 1. 1. 2005 do 31. 12. 2040**

Vlastník:	Obec:	Katastrální území:	Pozemek p.č.:	Rozsah odnětí
ČR- Lesy České republiky, s.p.	Dambořice	Dambořice	641/1 část (641/13)	1,3320 ha

Pro určení předmětné části pozemku je směrodatný geometrický plán číslo 522-67/2004 schválený Katastrálním úřadem pro Jihomoravský kraj, Katastrálním pracovištěm Kyjov dne 14. 10. 2004 pod číslem 641/2004.

**2. stanovuje**, podle § 16 písm. f) lesního zákona, **následující podmínky**, za kterých se žadateli odnětí povoluje:

- dodržovat základní povinnosti ochrany pozemků určených k plnění funkcí lesa uvedené v § 13 lesního zákona,
- za hranicí dočasného odnětí pozemků určených k plnění funkcí lesa nebude umístěno žádné zařízení a nebude ukládán žádný materiál,
- práce provádět tak, aby nedošlo k poškození okolních lesních porostů,

- při vzniku případných škod na lese bezprostředně činit potřebná opatření k jejich minimalizaci,
- v termínu do 31. 12. 2040 provést rekultivaci dočasně odňatého pozemku podle předem zpracovaného a schváleného plánu rekultivace a tyto pozemky protokolárně předat majiteli lesa tak, aby je mohl zalesnit.

### 3. stanovuje, podle § 17 odst. 1 lesního zákona, **poplatek za odnětí:**

žadatel: Moravské naftové doly, a.s., Úprkova 807/6, Hodonín, IČ 26288583, je povinen zaplatit

za dočasné odnětí částku v roční výši 9 563,- Kč (slovy: devět tisíc pět set šedesát tři Korun českých), která je po nabytí právní moci tohoto rozhodnutí splatná do 31. 12. každého roku v němž odnětí trvá (*poprvé do 31. 12. 2005*),

u Finančního úřadu Brno I, Příkop 25, 604 23 Brno, na účet č. 8758-97629621/0710

konstantní symbol – bezhotovostní platby: 1148

konstantní symbol – platby poštovní poukázkou: 1149

variabilní symbol – u právnických osob: IČ

Příjemci poplatku jsou:

- a) Státní fond životního prostředí ve výši 60 %, to je 5 738,- Kč
- b) Obec Dambořice v jejímž katastrálním území došlo k odnětí, ve výši 40 %, to je 3 825,- Kč.

Výše poplatku v členění podle příjemců a let:

Období:	Příjemci poplatku:		Celkem (Kč)
	Státní fond životního prostředí (Kč)	Obec Dambořice (Kč)	
1/2005 – 12/2040 každoročně	5 738,-	3 825,-	9 563,-

## O d ů v o d n ě n í :

Rozhodnutí o odnětí pozemků plnění funkcí lesa je výjimkou ze zákazu využívat tyto pozemky k jiným účelům.

Podáním ze dne 26. 10. 2004 navrhl žadatel Moravské naftové doly, a.s., Hodonín, vydání rozhodnutí podle § 16 odst. 1 lesního zákona o dočasném odnětí předmětného pozemku plnění funkcí lesa za účelem pokračování provozování sond podzemního zásobníku plynu Uhřice.

Žádost doložil náležitostmi podle vyhlášky č. 77/1996 Sb., o náležitostech žádosti o odnětí nebo omezení a o podrobnostech o ochraně pozemků určených plnění funkcí lesa:

1. podrobným zdůvodněním požadavku s uvedením údajů o uvažovaném použití pozemků určených plnění funkcí lesa,
2. údaji o celkovém rozsahu pozemků určených plnění funkcí lesa, jejichž zábor se předpokládá, dočasné odnětí od 1. 1. 2005 do 31. 12. 2040,
3. údaji o dotčených pozemcích určených k plnění funkcí lesa podle katastru, (obec, katastrální území, parcelní číslo, druh, výměra pozemku, údaje o vlastníkovi případně nájemci pozemku),
4. geometrickým plánem číslo 522-67/2004

5. komplexním výpočtem náhrad škod na lesních porostech a předpoklad zvýšených provozních nákladů,
6. výpočtem poplatku za odnětí,
7. souhlasným vyjádřením Lesů České republiky, s.p., Lesní správy Bučovice jako osoby, které je svěřeno nakládání s předmětnými lesy ve vlastnictví státu a současně plnící funkci odborného lesního hospodáře, zn. 315/141/84/751/2004 ze dne 7. 9. 2004.

Na základě zhodnocení předložených podkladů Krajský úřad Jihomoravského kraje dospěl k závěru, že požadavek na pokračování dočasného odnětí předmětného pozemku plnění funkcí lesa, původně povoleného rozhodnutím Okresního úřadu Hodonín č.j. ŽP/98/54/1571/221 ze dne 30. 3. 1998 na období od 1. 1. 1998 do 31. 12. 2004, je ekonomicky a společensky důvodný. Prodloužení doby odnětí nebude mít další jiné negativní důsledky na plnění funkcí lesa.

Proto, za dodržení podmínek stanovených v tomto rozhodnutí, povolil Krajský úřad Jihomoravského kraje, podle § 13 odst. 1 lesního zákona, pro další provozování sond podzemního zásobníku plynu Uhřice a následnou rekultivaci, dočasnou výjimku ze zákazu využívat předmětné lesní pozemky k jiným účelům.

Roční poplatek za dočasné odnětí správní orgán stanovil podle vzorce I. uvedeném v příloze k lesnímu zákonu:

$$OLP = PP \cdot CD \cdot f \text{ (Kč ha}^{-1}\text{)}$$

OLP - *poplatek za odnětí lesních pozemků,*

PP - *průměrná roční potenciální produkce lesů v ČR = 6,3 m<sup>3</sup> ha<sup>-1</sup>,*

CD - *průměrná cena dřeva na odvozním místě pro rok 2004 = 814 Kč/m<sup>3</sup>,*



f - *faktor ekologické váhy lesa – les hospodářský = 1,4*

$$OLP = 6,3 \cdot 814 \cdot 1,4 = 7\,179,48 \text{ (Kč ha}^{-1}\text{)} \cdot 1,3320 \text{ ha} = 9\,563,07 \text{ Kč}$$

zaokrouhleno: **9 563 Kč**

## P o u č e n í :

Proti tomuto rozhodnutí lze do 15-ti dnů od jeho doručení podat odvolání u Ministerstva zemědělství ČR, podáním u Krajského úřadu Jihomoravského kraje, odboru životního prostředí a zemědělství, Žerotínovo nám. 3/5, 601 82 Brno.



**Rozdělovník - toto rozhodnutí obdrží :**

*a) účastníci řízení do vlastních rukou:*

- Moravské naftové doly, a.s., Úprkova 807/6, 695 01 Hodonín  
Lesy České republiky, s. p., Přemyslova 1106, 501 68 Hradec Králové,  
Adresa pro doručení:
- Lesy České republiky, s. p., Lesní správa Bučovice, Zámek 1, 685 01 Bučovice

*b) ostatní na vědomí:*

- Finanční úřad Brno I, Příkop 25, 604 23 Brno  
- po nabytí právní moci
- Městský úřad Kyjov, odbor životního prostředí, Masarykovo nám. 30, 697 01 Kyjov  
- po nabytí právní moci

**Městský úřad Kyjov**  
**odbor životního prostředí**

Masarykovo nám. 30, 697 22 Kyjov, pracoviště Masarykovo nám.  
tel. [redacted]

Č.j.: OŽP/527/08/401-9  
spis. značka: OŽP/527/08/401  
ukládací znak: 221.1.5  
skart. znak: A/5  
Vyřizuje: [redacted]

Kyjov 25. ledna 2008

**R O Z H O D N U T Í**

Účastníci řízení:

- Moravské naftové doly, a.s., Úprkova 807/6, 695 01 Hodonín (IČ: 26288583)
- LČR, s.p., Lesní správa Bučovice, Zámek 1, 685 01 Bučovice (IČ: 42196451)

Městský úřad Kyjov, odbor životního prostředí, jako orgán státní správy lesů, příslušný podle ust. § 66 odst. 1 zákona č. 128/2000 Sb., o obcích, v platném znění, dle ust. § 47 odst. 1 písm. a), ust. § 48 odst. 1 písm. d) zákona č. 289/1995 Sb., o lesích a o změně a doplnění některých zákonů (lesní zákon), v souladu se zákonem č. 500/2004 Sb., správní řád,

**1. p o v o l u j e**

podle ustanovení § 13 odst. 1 lesního zákona

**d o č a s n é o d n ě t í p o z e m k ů p l n ě n í f u n k c í l e s a**

**od nabytí právní moci do 31. 12. 2040**

pozemku p.č. KN 641/14 v k.ú. Dambořice o výměře 0,0104 ha

žadatelé, tj. firmě **Moravské naftové doly, a.s., Úprkova 807/6, 695 01 Hodonín (IČ: 26288583)** za účelem provozu budovy s technologickým zařízením pro zásobníkové sondy.

Dočasně, a to od nabytí právní moci tohoto rozhodnutí do 31. 12. 2040 se odnímá pozemek p.č. KN 641/14 v k.ú. Dambořice o výměře 0,0104 ha.

Vlastníkem výše uvedeného pozemku je Česká republika, (LV č. 1877 pro k.ú. Dambořice), právo hospodařit s majetkem státu mají Lesy České republiky, s.p., Přemyslova 1106/19, 501 68 Nový Hradec Králové (LČR, s.p., LS Bučovice, Zámek 1, 685 01 Bučovice).

**2. s t a n o v u j e**

podle ustanovení § 16 odst. 2 písm. f) lesního zákona žadatelé tyto

**podmínky v zájmu ochrany pozemků určených k plnění funkcí lesa:**

Strana 1 (celkem 5)

Rozhodnutí o dočasném odnětí pozemků plnění funkcí lesa

- a) dodržovat základní povinnosti ochrany pozemků určených k plnění funkcí lesa uvedené v § 13 lesního zákona,
- b) řádně vytyčit a vyznačit hranice pozemků nebo jejich částí odňatých plnění funkcí lesa,
- c) činnost provádět tak, aby nedošlo k poškození okolních lesních porostů s využitím technologií minimalizující dopady na životní prostředí,
- d) při vzniku případných škod na lese bezprostředně činit potřebná opatření k jejich minimalizaci,
- e) respektovat vyjádření LČR, s.p., LS Bučovice, Zámek 1, 685 01 Bučovice k dočasnému odnětí PUPFL č.j.: 504/2007/141/84/405 ze dne 6. 11. 2007.

### 3. stanovuje

podle ustanovení § 17 odst. 1 lesního zákona

#### poplatek za odnětí

který je povinen žadatel, tj. firma **Moravské naftové doly, a.s., Úprkova 807/6, 695 01 Hodonín (IČ: 26288583)**, zaplatit u dočasného odnětí v roční výši **85,00 Kč** – slovy: **osmdesátpětkorunčeských**, která je po nabytí právní moci tohoto rozhodnutí splatná do 31. 12. každého roku v němž odnětí trvá.

Poplatek se platí na účet Celního úřadu Hodonín, Brněnská 48, 695 01 Hodonín, na číslo účtu 8758 – 77724621/0710, var. symbol 26288583.

konstantní symbol – bezhotovostní platby: 1148

konstantní symbol – platby poštovní poukázkou: 1149

Příjemci poplatku jsou:

- a) Státní fond životního prostředí ve výši 60 % z poplatku
- b) Obec Dambořice, v jehož katastrálním území došlo k odnětí, ve výši 40 % z poplatku.

Výše poplatku v členění podle příjemců a let:

Období:	Příjemce poplatku:		Celkem (Kč)
	Státní fond životního prostředí (Kč)	Obec Dambořice (Kč)	
1/2008 – 12/2040 každoročně	51,-	34,-	85,-

### 4. schvaluje

podle ustanovení § 16 odst. 2 písm. c) lesního zákona

plán rekultivace pozemků dočasně odňatých z pozemků určených k plnění funkcí lesa s označením „pozemek p.č. 641/14 na ploše trsu sond Uhřice 8“, který je nedílnou součástí tohoto rozhodnutí (viz. příloha č. 1 tohoto rozhodnutí).

#### O d ů v o d n ě n í

Rozhodnutí o odnětí pozemků plnění funkcí lesa je výjimkou ze zákazu využívat tyto pozemky k jiným účelům (ustanovení § 13 odst. 1 lesního zákona).

Podáním ze dne 28. 11. 2007, čímž bylo dle ustanovení § 44 správního řádu zahájeno řízení o žádosti, navrhla firma Moravské naftové doly, a.s., Úprkova 807/6, 695 01 Hodonín (IČ: 26288583) vydání rozhodnutí dle ustanovení § 16 odst. 1 lesního zákona o dočasném odnětí pozemku plnění funkcí lesa p.č. KN 641/14 v k.ú. Dambořice o výměře 0,0104 ha za účelem provozu budovy s technologickým zařízením pro zásobníkové sondy.

Vlastníkem výše uvedeného pozemku je Česká republika, (LV č. 1877 pro k.ú. Dambořice), právo hospodařit s majetkem státu mají Lesy České republiky, s.p., Přemyslova 1106/19, 501 68 Nový Hradec Králové (LČR, s.p., LS Bučovice, Zámek 1, 685 01 Bučovice).

Žádost byla doložena všemi náležitostmi podle vyhlášky č. 77/1996 Sb., o náležitostech žádosti o odnětí nebo omezení a o podrobnostech o ochraně pozemků určených k plnění funkcí lesa, tj. mimo jiné i souhlasem subjektu, který má právo hospodařit s majetkem státu (Lesy České republiky, s.p., Přemyslova 1106/19, 501 68 Nový Hradec Králové (LČR, s.p., LS Bučovice, Zámek 1, 685 01 Bučovice)) a současně vykonává funkci odborného lesního hospodáře. Dle tohoto vyjádření nemají LČR, s.p., LS Bučovice, za předpokladu splnění podmínek uvedených ve vyjádření č.j.: 504/2007/141/84/405 ze dne 6. 11. 2007, námitek proti dočasnému odnětí PUPFL.

Správní orgán oznámil účastníkům řízení zahájení správního řízení pod. č.j.: OŽP/527/08/401-8 ze dne 4. ledna 2008 a současně usnesením stanovil účastníkům správního řízení lhůtu 10-ti dnů ode dne doručení pro navrhování důkazů. Ve stanovené době nebyly předloženy žádné důkazy a nebyly učiněny jiné návrhy.

Platnost rozhodnutí o dočasném odnětí PUPFL zaniká podle ustanovení § 16 odst. 5 písm. a) lesního zákona uplynutím doby, na kterou bylo rozhodnutí vydáno. Případnou žádost o prodloužení doby platnosti rozhodnutí je nutno podat orgánu státní správy lesů, který rozhodnutí vydal, před uplynutím doby platnosti.

Na základě zhodnocení předložených podkladů a dle místního šetření ze dne 7. 12. 2007 dospěl Městský úřad Kyjov, odbor životního prostředí k závěru, že požadavek na dočasné odnětí předmětného pozemku plnění funkcí lesa za účelem provozu budovy s technologickým zařízením pro zásobníkové sondy je ekonomicky a společensky důvodný a nebude mít další jiné negativní důsledky na plnění funkcí lesa.

Výše poplatku za dočasné odnětí pozemků plnění funkcí lesa byla stanovena na základě znaleckého posudku č. 352/2007 vypracovaného dne 22. 11. 2007 znalcem [REDAKCE]. Poplatek za odnětí byl stanoven podle vzorce I uvedeného v příloze k lesnímu zákonu s použitím průměrné ceny dřeva stanovené Ministerstvem zemědělství pro rok 2008 ve výši 926 Kč.

$$OLP = PP \cdot CD \cdot f \text{ (Kč ha}^{-1}\text{)}$$

OLP - *poplatek za odnětí lesních pozemků,*

PP - *průměrná roční potenciální produkce lesů v ČR = 6,3 m<sup>3</sup> ha<sup>-1</sup>,*

CD - *průměrná cena dřeva na odvozním místě pro rok 2008 = 926,- Kč/m<sup>3</sup>,*



f - *faktor ekologické váhy lesa – les hospodářský = 1,4*

$$OLP = 6,3 \cdot 926 \cdot 1,4 = 8\,167,32 \text{ (Kč/ha/rok)} \cdot 0,0104 \text{ ha} = 84,94 \text{ Kč}$$

zaokrouhleno: **85,00 Kč**

## Poučení

Proti tomuto rozhodnutí může účastník řízení podat podle ustanovení § 81 odst. 1 správního řádu odvolání, ve kterém se uvede v jakém rozsahu se rozhodnutí napadá a dále namítavý rozpor s právními předpisy nebo nesprávnost rozhodnutí nebo řízení, jež mu předcházelo, ve lhůtě 15 dnů ode dne jeho oznámení ke Krajskému úřadu Jihomoravského kraje se sídlem v Brně, Žerotínovo nám. 3/5 podáním učiněným u Městského úřadu v Kyjově. Odvolání se podává v počtu 2 stejnopisů.



### **Toto rozhodnutí obdrží:**

#### *a) účastníci řízení:*

*(doporučeně do vlastních rukou)*

- Moravské naftové doly, a.s., Úprkova 807/6, 695 01 Hodonín (IČ: 26288583)  
Lesy České republiky, s. p., Přemyslova 1106, 501 68 Hradec Králové,  
Adresa pro doručení:
- LČR, s.p., Lesní správa Bučovice, Zámek 1, 685 01 Bučovice (IČ: 42196451)

#### *b) ostatní na vědomí:*

*(doporučeně - po nabytí právní moci)*

- Celní úřad Hodonín, Brněnská 48, 695 01 Hodonín
- Obec Dambořice, Dambořice 69, 696 35 Dambořice
- Státní fond životního prostředí, Šumavská 31, 612 54 Brno
- MěÚ Kyjov, OŽP – lesní hospodářství (spis 1x)

č. j. 1408/560/13  
54412/ENV/13  
Sp.zn: GEO 9/2013

## ROZHODNUTÍ

Ministerstva životního prostředí, odboru výkonu státní správy VII (dále MŽP OVSS VII), o žádosti organizací MND a.s., IČ: 28483006, se sídlem, Úprkova 807/6, Hodonín, MND Gas Storage a.s., se sídlem Úprkova 807/6, Hodonín a Moravia Gas Storage a.s. (původně GLOBULA a.s.), se sídlem Úprkova 807/6 v Hodoníně, která byla evidována na MŽP dne 1. 8. 2013 pod č. j. 1408/560/13; 54412/ENV/13, o změnu chráněného území pro zvláštní zásahy do zemské kůry (CHÚZZZK) Dambořice II – rozdělení na chráněné území pro zvláštní zásahy do zemské kůry Dambořice III a Uhřice u Kyjova.

MŽP OVSS VII věcně a místně příslušné podle ust. § 17 odst. 1 zákona č. 44/1988 Sb., o ochraně a využití nerostného bohatství, ve znění pozdějších předpisů (dále též horní zákon), po provedeném správním řízení ve smyslu ust. § 17 horního zákona a ust. §§ 1 - 3 vyhlášky Ministerstva životního prostředí č. 364/1992 Sb., o chráněných ložiskových územích a dle § 9 zák. č. 500/2004 Sb. (dále správní řád), po projednání s Krajským úřadem Jihomoravského kraje, v součinnosti s Ministerstvem průmyslu a obchodu a Obvodním báňským úřadem pro území krajů Jihomoravského a Zlínského, jakož i po dohodě s příslušnými orgány územního plánování a stavebními úřady, rozhodlo dle ust. § 67 správního řádu

**změnit chráněné území pro zvláštní zásahy do zemské kůry Dambořice II a rozdělit je na chráněné území pro zvláštní zásahy do zemské kůry Dambořice III a Uhřice u Kyjova takto:**

**A) Chráněné území pro zvláštní zásahy do zemské kůry Dambořice II se ruší.**

**Stávající CHÚZZZK Dambořice II je vymezeno těmito souřadnicemi:**

číslo vrcholu	Y (m)	X (m)
1	577845.00	1178230.00
2	577150.00	1178280.00
3	576590.00	1178695.00
4	576340.00	1179305.00
5	575100.00	1180300.00
6	574200.00	1179000.00

7	573810.00	1178945.00
8	573600.00	1178840.00
9	573045.00	1178990.00
10	572540.00	1179795.00
11	572540.00	1180305.00
12	572870.00	1180520.00
18	573510.00	1180110.00
19	573720.00	1179800.00
20	573770.00	1179380.00
21	574050.00	1179500.00
22	574650.00	1180380.00
13	575150.00	1180745.00
14	576005.00	1180840.00
15	577105.00	1179800.00
16	578005.00	1179325.00
17	578135.00	1178700.00

**B) Stanovuje se chráněné území pro zvláštní zásahy do zemské kůry Dambořice III, pro ochranu struktury Dambořice.**

Na struktuře Dambořice má společnost Moravia Gas Storage a.s., zájem, v souladu se státní autorizací na výstavbu vydanou Ministerstvem průmyslu a obchodu, realizovat podzemní zásobník plynu Dambořice. Práva a povinnosti k chráněnému území pro zvláštní zásahy do zemské kůry Dambořice III bude vykonávat organizace, které bude povolena na struktuře Dambořice hornická činnost – zvláštní zásahy do zemské kůry.

**Seznam souřadnic vrcholů stanoveného CHÚZZK Dambořice III (JTSK)**

číslo vrcholu	Y (m)	X (m)
1	578010.00	1179340.00
2	576470.00	1179795.00
3	575795.00	1180075.00
4	575470.72	1180052.88
5	575640.00	1179640.00
6	576710.00	1179060.00
7	577000.00	1178720.00
8	577360.00	1178450.00
9	577840.00	1178220.00
10	578340.00	1178550.00
11	578430.00	1178740.00

Výměra plochy : 2 189 054 m<sup>2</sup> t.j. 2,189054 km<sup>2</sup>

IČ ÚTJ	Název	IČ ZÚJ	Název	Plocha[m2]
624632	Dambořice	586129	Dambořice	2 114 437
773379	Uhřice u Kyjova	586692	Uhřice	74 617
celkem				2 189 054

**C) Stanovuje se chráněné území pro zvláštní zásahy do zemské kůry Uhřice u Kyjova, pro ochranu struktury Uhřice 1 (PZP) a Uhřice - Jih**

Na strukturách Uhřice 1 (PZP) a Uhřice – Jih společnost MND Gas Storage a.s., realizuje hornickou činnosti – zvláštní zásahy do zemské kůry. Práva a povinnosti k chráněnému území pro zvláštní zásahy do zemské kůry Uhřice u Kyjova bude vykonávat organizace, které bude povolena na struktuře Uhřice 1(PZP) a Uhřice - Jih hornická činnost – zvláštní zásahy do zemské kůry.

**Seznam souřadnic vrcholů stanoveného CHÚZZK Uhřice u Kyjova (JTSK)**

číslo vrcholu	Y (m)	X (m)
1	576920.00	1179990.00
2	576470.00	1179795.00
3	575795.00	1180075.00
4	575470.72	1180052.88
5	575230.00	1180640.00
6	575470.00	1180790.00
7	575970.00	1180850.00

Výměra plochy : 968721 m<sup>2</sup> t.j. 0,968721 km<sup>2</sup>

IČ ÚTJ	Název	IČ ZÚJ	Název	Plocha[m2]
624632	Dambořice	586129	Dambořice	370 841
773379	Uhřice u Kyjova	586692	Uhřice	597 880
celkem				968 721

**D) Charakteristika CHÚZZK:** Stanovení dvou samostatných chráněných území pro zvláštní zásahy do zemské kůry se jeví jako vhodný způsob z pohledu administrativního při provozování hornické činnosti – zvláštní zásahy do zemské kůry, kdy tato činnost je/bude realizována dvěma odlišnými subjekty, kterým jakožto navrhovatelům ze stanovení chráněného území plynou práva, ale zejména povinnosti k ochraně horninových struktur.

**E) Podmínky ochrany:** Ve stanovených CHÚZZK je nepřípustné budovat stavby a zařízení, realizovat vrty/sondy, které nesouvisejí s provozováním podzemního zásobníku a které by mohly ztížit nebo znemožnit jeho výstavbu či provozování, případně provádět jinou činnost, která by ztížila nebo znemožnila jejich využití. Stavby je možné realizovat pouze po předchozím projednání a závazném stanovisku Krajského úřadu Jihomoravského kraje, po

projednání s příslušným OBÚ. Žadatel o povolení takové stavby musí k žádosti doložit vyjádření organizace, na níž bude CHÚZZZK evidováno a to spolu s návrhem podmínek ochrany geologické struktury podzemního zásobníku plynu. Výjimku tvoří stavby a zařízení nutná pro dotěžení zásob ropy a/nebo hořlavého zemního plynu výhradního ložiska Dambořice, Uhřice 1 – PZP, Uhřice – Jih a dále vrty pro účely vyhledávání a průzkumu ložisek ropy a hořlavého zemního plynu (včetně těžebního průzkumu a těžební otvírky) realizované organizací, pro kterou bude v tomto území stanoveno průzkumné území pro vyhledávání a průzkum ložisek ropy a hořlavého zemního plynu v souladu se zákonem č. 62/1988 Sb., ve znění pozdějších předpisů.

**Po nabytí právní moci zakreslí příslušné orgány změnu chráněného území pro zvláštní zásahy do zemské kůry do územně plánovací dokumentace a uvedou zde podmínky ochrany výhradních ložisek definované v předchozím odstavci.**

### ODŮVODNĚNÍ

Organizace MND a.s., IČ: 28483006, se sídlem Hodonín, Úprkova 807/6, zapsaná v obchodním rejstříku vedeném Krajským soudem v Brně, oddíl B, vložka 6209, MND Gas Storage a.s., se sídlem Úprkova 807/6, 695 01 Hodonín, IČ: 277 32 894, zapsaná v obchodním rejstříku vedeném Krajským soudem v Brně, oddíl B, vložka 4925 a GLOBULA a.s. (v současnosti Moravia Gas Storage a.s.), se sídlem Úprkova 807/6, 695 01 Hodonín, IČ: 28506065, zapsaná v obchodním rejstříku vedeném Krajským soudem v Brně, oddíl B, vložka 5870 podaly dne 1.8.2013 žádost bez č.j., která byla evidována na MŽP – OVSS VII dne 1.8.2013 pod č. j. 1408/560/13; 54412/ENV/13, o změnu chráněného území pro zvláštní zásahy do zemské kůry (CHÚZZZK) Dambořice II – rozdělení na chráněné území pro zvláštní zásahy do zemské kůry Dambořice III a Uhřice u Kyjova.


Navrhovatelé dodali správnímu orgánu dle ustanovení § 2 vyhlášky MŽP č. 364/1992 Sb., o chráněných ložiskových územích, návrh na změnu předmětného CHÚZZZK v předepsaném počtu dvou výtisků, které obsahovaly vyhláškou stanovené doklady a podklady. Ústní jednání s ohledem na administrativní povahu věci nebylo nařízeno. Všechny připomínky jsou archivovány ve spisu a jsou zahrnuty do podmínek tohoto rozhodnutí. Správní řízení bylo koordinováno s jinými správními řízeními obdobného charakteru tak, aby v případě ochrany podzemních zásobníků plynu byly stanoveny podmínky ochrany, které zajistí jejich plnou ochranu a současně omezí dopad ochrany na činnost na povrchu. Z tohoto pohledu je na chráněné struktury pohlíženo jako na hloubkově omezené prostorové tvary a výše definované hranice představují jejich povrchový průmět.

Stanovení dvou samostatných chráněných území pro zvláštní zásahy do zemské kůry se jeví jako vhodný způsob z pohledu administrativního při provozování hornické činnosti – zvláštní zásahy do zemské kůry, kdy tato činnost je/bude realizována dvěma odlišnými subjekty, kterým jakožto navrhovatelům ze stanovení chráněného území plynou práva, ale zejména povinnosti k ochraně horninových struktur. Současně bylo z výsledků realizované hornické činnosti – dobývání ložiska společností MND a.s. zjištěno, že ložisko Žarošice není svým charakterem vhodné ke konverzi na podzemní zásobník zemního plynu. Ložisko je situováno v puklinovém kolektoru, který v kombinaci s aktivním vodním zápolím nedovoluje

dosáhnout vhodných parametrů podzemního zásobníku zemního plynu. Stávající pokrytí této struktury chráněným územím představuje v současnosti pouze nadbytečné omezení činností v území, z tohoto důvodu tato struktura nadále chráněným územím není pokryta.

### **POUČENÍ O OPRAVNÉM PROSTŘEDKU**

Proti tomuto rozhodnutí mohou účastníci řízení podat rozklad podle § 152 zákona č. 500/2004 Sb., správní řád, do 15 dní ode dne doručení, podáním u Ministerstva životního prostředí - odboru výkonu státní správy VII v Brně, Mezírka 1, PSČ 602 00.



Vyhotoveno dne 2014-02-28

**Elektronické přílohy:** Situace změněného CHÚZZK Dambořice II a nově definovaných chráněných území pro zvláštní zásahy do zemské kůry Dambořice III a Uhřice u Kyjova.

## Rozdělovník:

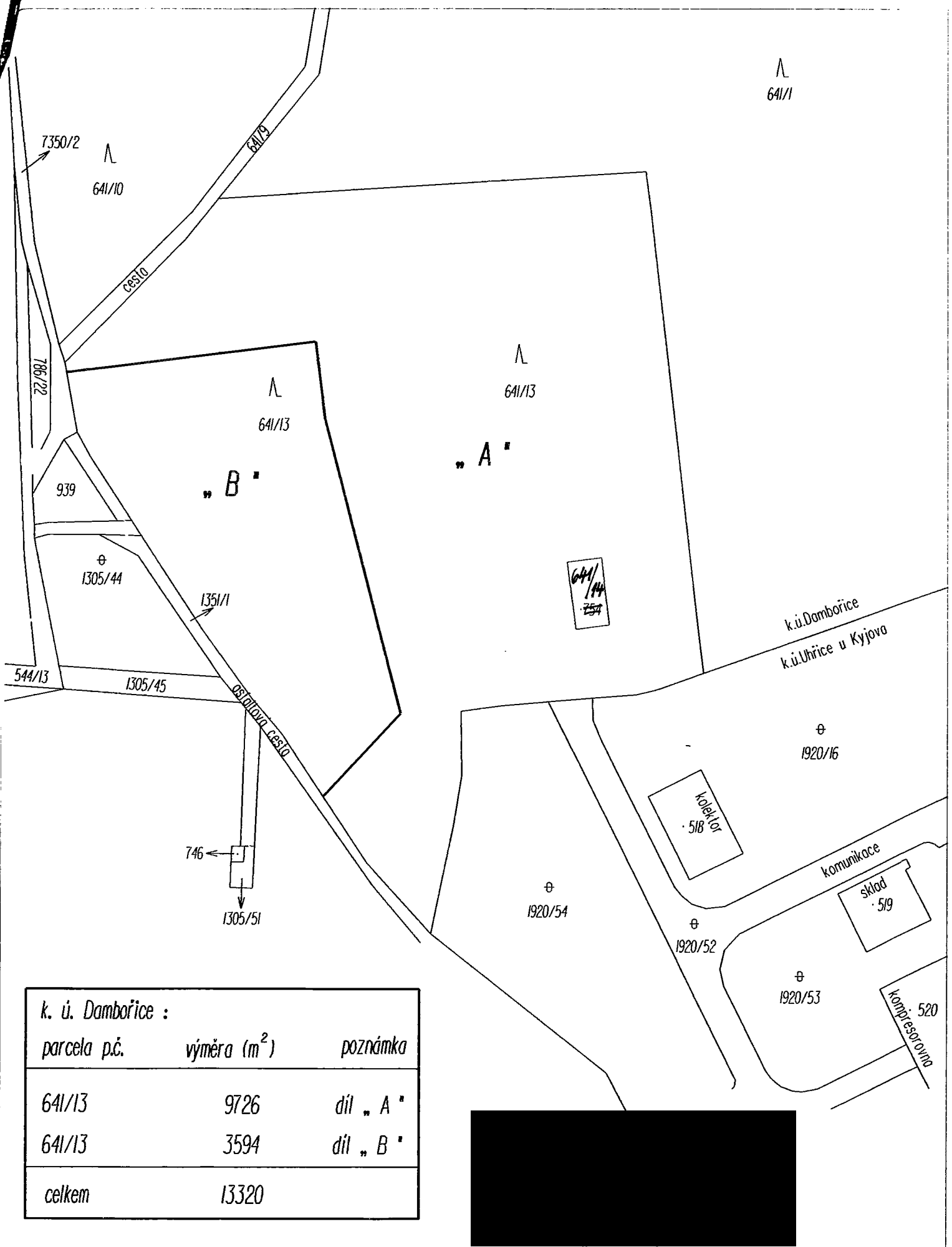
### I. účastníci řízení datovou schránkou:

1. MND a.s., Úprkova 807/6, 695 01 Hodonín
2. MND Gas Storage a.s., Úprkova 807/6, 695 01 Hodonín
3. Moravia Gas Storage a.s., Úprkova 807/6, 695 01 Hodonín

### II. ostatním po nabytí právní moci:

4. Česká geologická služba, útvar 600 (Geofond), odbor informací o nerostných surovinách, Klárov 131/3, 118 21 Praha 1
5. Ministerstvo průmyslu a obchodu, odbor hornictví, Na Františku 32, 110 15 Praha 1
6. Obvodní báňský úřad pro území krajů Jihomoravského a Zlínského, Cejl 13, 601 42 Brno 1
7. Krajský úřad Jihomoravského kraje, Odbor životního prostředí, Žerotínovo náměstí 3/5, 601 82 Brno
8. MěÚ Kyjov, Odbor územního plánu a rozvoje, Masarykovo náměstí 1, 69701 Kyjov
9. MěÚ Ždánice, stavební úřad, Městečko 787 , 696 32 Ždánice
10. Obec Archlebov, Archlebov 2, 696 33 Archlebov
11. Obec Uhřice, Uhřice 177, 696 34 Uhřice
12. Obec Dambořice, Dambořice 69, 696 35 Dambořice
13. Obec Žarošice, Žarošice 14, 696 34 Žarošice

MŽP OVSS VII – k archivaci



k. ú. Damborice :

parcela p.č.	výměra (m <sup>2</sup> )	poznámka
641/13	9726	díl „ A ”
641/13	3594	díl „ B ”
celkem	13320	

# MND ES



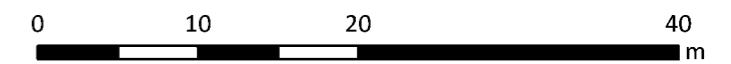
2. 12. 2024 10:16:02

1:473

Průzkumná území

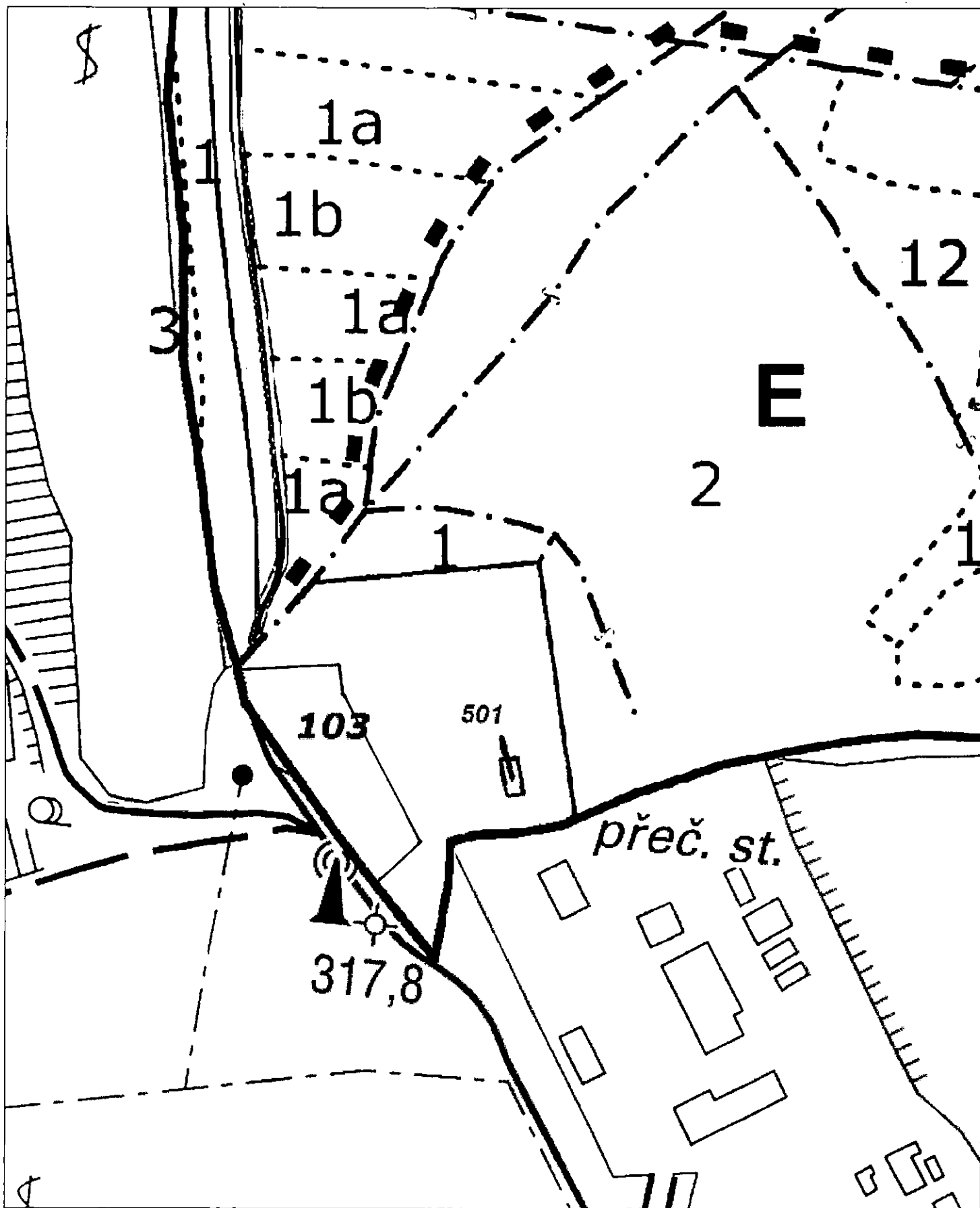
÷ Vrtý a sondy

PÚ VV - návrh 27\_08\_2024



© MND  
© ČÚZK





LZ 4- ŽIBLOHOVICE  
 POLESÍ 23-BILÝ VUK  
 LÚ 2- DARTBOŘICE

LHC BRČOVICE  
 LHP 2016-2025  
 138 E 103


K.Ú. DARTBOŘICE  
 P.Č. 641/13- ŽST OVIM. 9726 m<sup>2</sup>  
 P.Č. 641/14 - CELÁ 104 m<sup>2</sup>  
 Σ 9830 m<sup>2</sup>

0 20 40 60 80 100m

1 : 2 000

Odbor HÚL, oddělení GIS, GrDS  
 MND ENERGY STORAGE a.s.  
 -UHŘEČE 8

# Mapa2



18. 11. 2024 8:52:06

1:15 120

## Vrty a sondy

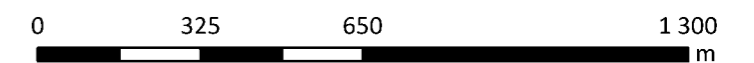
- MND (fond sond)
- MND (podrozvahový účet)
- + MND (dosud nezařazený projekt)
- + MND (zlikvidovaný fyzicky)
- ÷ MND Energy Storage (zásobníkové sondy)
- + MND Energy Storage (zlikvidovaný fyzicky)

- ÷ Moravia Gas Storage (zásobníkové sondy)
- Moravské naftové doly - neprošlo privatizací (neznámé)
- + Moravské naftové doly - neprošlo privatizací (zlikvidovaný fyzicky)
- ÷ SPP Storage, s.r.o. (zásobníkové sondy)
- + SPP Storage, s.r.o. (zlikvidovaný fyzicky)
- Cizí vrt
- + Cizí vrt (zlikvidovaný fyzicky)

÷ Ostatní

## Chráněná území pro ZZZK

- ⋯ MND Energy Storage a.s.
- ⋯ MND a.s.
- ⋯ Moravia Gas Storage a.s.
- Průzkumná území
- PÚ VV - návrh 27\_08\_2024



© MND  
© ČÚZK

**OBVODNÍ BÁŇSKÝ ÚŘAD**  
PRO ÚZEMÍ KRAJŮ JIHOMORAVSKÉHO A ZLÍNSKÉHO

v Brně dne 29.09.2014

č.j. SBS 24369/2014/OBÚ-01/3

## **ROZHODNUTÍ**

Obvodní báňský úřad pro území krajů Jihomoravského a Zlínského (dále také „OBÚ“) jako místně a věcně příslušný orgán státní báňské správy podle ustanovení § 38 zákona č. 61/1988 Sb., o hornické činnosti, výbušninách a o státní báňské správě, ve znění pozdějších předpisů, (dále jen „zákon č. 61/1988 Sb.“) a podle ust. § 41 odst. 2 písm. e) zákona č. 61/1988 Sb., a podle ustanovení § 17 odst. 4 zákona č. 61/1988 Sb., k žádosti organizace

**MND Gas Storage a.s.**  
**Hodonín, Úprkova 807/6, PSČ 695 01**  
**IČ: 27732894**  
(dále také „organizace“)

ze dne 07.08.2014 (evidované na OBÚ dne 07.08.2014 pod č.j. SBS

### **A) ruší**

rozhodnutí OBÚ v Brně

- č.j. 08-1669/98/630 ze dne 06.05.1998;
- č.j. 08-7477/02-511-Lun ze dne 13.11.2002;
- č.j. SBS 15664/2011/003 ze dne 20.06.2011.

### **B) povoluje**

hornickou činnost-zvláštní zásahy do zemské kůry – uskladňování zemního plynu v Chráněném území Uhřice u Kyjova – provozování sond Uhřice Z 2, Z 3, Z 4, Z 5, Z 6, Z 7, Z 8, 21, 39, 42, 8a, Dambořice 3a, Uhřice 2, 57, 60a, 61, 62a, 64, 65H, 69bH, 74, 75 na pozemcích p.č. 641/13, 786/35, 1025/15, 1025/16, 1025/17, 1025/20, 1025/21 v k.ú. Dambořice, p.č. 1920/77, 1920/94, 1920/16, 1920/52, 1920/53, 1920/54, 1920/109, 1920/114, 1920/117, 1920/123, 1920/124, 1920/125, 1920/126, 1920/127, 1920/128, 1920/129, 1920/135, 1920/136, 1920/138, 1920/139, 1920/140, 1920/111, 1920/130, 1920/131, 1920/132, 1920/133, 1920/134, 1920/66, 1920/77, 1920/90, 1920/94, 1920/97, 1920/98, 2370/5, 2020/8, PK 1911, 2203/2, st. 518, 519, 520, 521, 522, 523, 579, 580, v k.ú. Uhřice u Kyjova,

za těchto

**p o d m í n e k :**

1. Hornická činnost – zvláštní zásahy do zemské kůry - uskladňování zemního plynu v Chráněném území Uhřice u Kyjova – provozování sond Uhřice Z 2, Z 3, Z 4, Z 5, Z 6, Z 7, Z 8, 21, 39, 42, 8a, Dambořice 3a, Uhřice 2, 57, 60a, 61, 62a, 64, 65H, 69bH, 74, 75 a související činnost se povoluje v rozsahu uvedeném v dokumentaci „Dokumentace zvláštních zásahů do zemské kůry – skladování hořlavého zemního plynu v chráněném území Uhřice u Kyjova v Podzemním zásobníku zemního plynu Uhřice“ (č.j. OBÚ v Brně SBS 24369/2014/OBÚ-01).
2. Hornická činnost – zvláštní zásahy do zemské kůry - uskladňování zemního plynu v Chráněném území Uhřice u Kyjova – provozování sond Uhřice Z 2, Z 3, Z 4, Z 5, Z 6, Z 7, Z 8, 21, 39, 42, 8a, Dambořice 3a, Uhřice 2, 57, 60a, 61, 62a, 64, 65H, 69bH, 74, 75 bude realizována sondami Uhřice Z 2, Z 3, Z 4, Z 5, Z 6, Z 7, Z 8, 21, 39, 42, 8a, Dambořice 3a, Uhřice 2, 57, 60a, 61, 62a, 64, 65H, 69bH, 74, 75, na pozemcích p.č. 641/13, 786/35, 1025/15, 1025/16, 1025/17, 1025/20, 1025/21 v k.ú. Dambořice, p.č. 1920/77, 1920/94, 1920/16, 1920/52, 1920/53, 1920/54, 1920/109, 1920/114, 1920/117, 1920/123, 1920/124, 1920/125, 1920/126, 1920/127, 1920/128, 1920/129, 1920/135, 1920/136, 1920/138, 1920/139, 1920/140, 1920/111, 1920/130, 1920/131, 1920/132, 1920/133, 1920/134, 1920/66, 1920/77, 1920/90, 1920/94, 1920/97, 1920/98, 2370/5, 2020/8, PK 1911, 2203/2, st. 518, 519, 520, 521, 522, 523, 579, 580, v k.ú. Uhřice u Kyjova.
3. Musí být zajišťovány a plněny podmínky ze souhlasu Městského úřadu Žďánice, stavebního odboru č.j. S 326/02 ze dne 05.08.2002.
4. Musí být zajišťovány a plněny podmínky z vyjádření Okresního úřadu Hodonín, referátu životního prostředí č.j. ŽP/02/vyj-5512 ze dne 30.08.2002.
5. Musí být zajišťovány a plněny podmínky ze stanoviska Ministerstva životního prostředí, odboru výkonu státní správy VII zn. 560/2418/2002-POH ze dne 10.10.2002.
6. Při realizaci hornické činnosti - zvláštních zásahů do zemské kůry – podzemní uskladňování hořlavého zemního plynu v Chráněném území pro zvláštní zásahy do zemské kůry Uhřice u Kyjova musí být prováděny v pravidelných časových intervalech, nejméně však 4x za rok záměry ložiskových a ústřových tlaků za statických a dynamických podmínek na všech pozorovacích a vlačněodběrových sondách a tyto budou včetně informací o cyklovaných objemech zemního plynu ve strukturách využívány také při hornické činnosti – dobývání. Organizace realizující hornickou činnost-zvláštní zásahy do zemské kůry povinna v pravidelných časových intervalech min. však 1x za měsíc organizaci realizující hornickou činnost–dobývání předat informace o záměrech ložiskových a ústřových tlaků za statických a dynamických podmínek na všech pozorovacích a vlačněodběrových sondách a dále informace o cyklovaných objemech zemního plynu ve strukturách.
7. Vtláčení a odběr musí být realizováno bez náhlých změn a výkyvů tak, aby nedošlo k negativnímu ovlivnění hornické činnosti – dobývání. Za náhlou změnu a výkyv je považována odchylka větší než 15% stanovených minimálních ložiskových tlaků.
8. Organizace realizující hornickou činnost - zvláštní zásahy do zemské kůry – podzemní uskladňování hořlavého zemního plynu v Chráněném území pro zvláštní zásahy do zemské kůry Uhřice u Kyjova je organizace realizující hornickou činnost- zvláštní zásahy do zemské kůry povinna poskytnout informace a data, která by měla vliv či negativní dopad na hornickou činnost–dobývání organizaci realizující hornickou činnost-dobývání (např. záměry tlaků na sondách, objemy vytěžených a zatlačených médií, výsledky

geologických prací na strukturách, plánované vrtné činnosti na strukturách, opravy a likvidace sond apod.).

9. Musí být zajišťovány a plněny podmínky z vyjádření Městského úřadu Kyjov, odboru životního prostředí č.j. ŽP/05/31/1812 ze dne 05.08.2005 a č.j. ŽP/03/vyj-6172 ze dne 26.11.2003.
10. Musí být zajišťovány a plněny podmínky a požadavky z vyjádření organizace MND a.s. ze dne 01.07.2014 (č.j. OBÚ SBS 24369/2014).
11. Všechny nové skutečnosti a zjištění, které by mohly mít vliv na toto rozhodnutí, musí být bezodkladně oznámeny OBÚ.
12. S tímto rozhodnutím a s ním související dokumentací musí být prokazatelně seznámeni pracovníci, kterých se toto týká.
13. Ve vztahu k jednotlivým dílčím částem této předmětné hornické činnosti musí být plněna ohlašovací povinnost v souladu s ustanovením § 10 až § 13 vyhlášky č. 104/1988 Sb., o racionálním využívání výhradních ložisek, o ohlašování a povolování hornické činnosti a o ohlašování činnosti prováděné hornickým způsobem, ve znění pozdějších předpisů.

### **Odůvodnění:**

Organizace MND Gas Storage a.s. podala na OBÚ dne 07.08.2014 žádost o povolení hornické činnosti - zvláštní zásahy do zemské kůry – uskladňování zemního plynu v Chráněném území Uhřice u Kyjova – provozování sond Uhřice Z 2, Z 3, Z 4, Z 5, Z 6, Z 7, Z 8, 21, 39, 42, 8a, Dambořice 3a, Uhřice 2, 57, 60a, 61, 62a, 64, 65H, 69bH, 74, 75. Tato žádost byla zdejším úřadem zaevidována pod č.j. SBS 24369/2014.

Přípisem OBÚ č.j. SBS 24369/2014/OBÚ-01/2 ze dne 13.08.2014, byl nařízen termín ústního jednání a místního šetření na den 04.09.2014.

Účelem předmětného řízení je legalizace změny již povolené hornické činnosti v návaznosti na dokončenou investiční výstavbu Uhřice Jih, tzn. daná hornická činnosti je již povolena, a to rozhodnutími č.j. 08-1669/98/630 ze dne 06.05.1998; č.j. 08-7477/02-511-Lun ze dne 13.11.2002 a č.j. SBS 15664/2011/003 ze dne 20.06.2011, toto řízení je pouze změnou. Z výše uvedeného důvodu budou vydaným rozhodnutím také zrušena předmětná rozhodnutí vydaná v předchozím období, kterými byla daná hornická činnosti povolena.

O výsledku ústního jednání a místního šetření byl sepsán protokol (č.j. OBÚ 27117/2014), ve kterém je dokladováno projednání předmětné žádosti.

V řízení o povolení hornické činnosti byla vydána a doložena následující stanoviska, vyjádření, rozhodnutí a jiné související dokumenty:

- Vyjádření Obce Dambořice č.j. DAM-752/2014 ze dne 25.06.2014 (č.j. OBÚ SBS 24369/2014) – toto je souhlasné bez podmínek.
- Vyjádření Obce Uhřice ze dne 25.06.2014 (č.j. OBÚ SBS 24369/2014) – toto je souhlasné bez podmínek.
- Vyjádření organizace MND a.s. ze dne 01.07.2014 (č.j. OBÚ SBS 24369/2014) – toto je zohledněno v podmínce č. 10 tohoto rozhodnutí.
- Vyjádření Moravia Gas Storage a.s. ze dne 27.08.2014 (č.j. OBÚ SBS 27117/2014) - toto souhlasné bez podmínek.

Ze strany dotčených orgánů státní správy, které se jednání nezúčastnily a ve věci nezaslaly ani písemná vyjádření, má OBÚ, v souladu s ust. § 18 odst. 3 zákona č. 61/1988 Sb., za to, že proti povolení hornické činnosti není z jejich strany připomínek a že s povolením souhlasí.

V řízení nebyly zjištěny žádné skutečnosti, pro které by nebylo možno předmětnou hornickou činnost povolit.

Při dodržení platných horních a souvisejících předpisů, projektové dokumentace pro danou hornickou činnost a podmínek tohoto rozhodnutí, jsou vytvořeny nezbytné předpoklady k zajištění bezpečnosti provozu, dodržování horních a souvisejících předpisů a ostatních právem chráněných zájmů. Proto bylo rozhodnuto tak, jak je výše uvedeno.

Zákonem stanovený správní poplatek v celkové výši 1500,-- Kč, (dle zákona č. 634/2004 Sb. o správních poplatcích, ve znění pozdějších předpisů), byl uhrazen spolu se žádostí, a to kolkovými známkami v celkové uvedené hodnotě tj. 1500,-- Kč, přiloženými k předmětné žádosti a následně vylepenými na originál tohoto rozhodnutí.

### **Poučení o opravném prostředku**

Proti tomuto rozhodnutí může účastník řízení podle § 81 a následných zákona č. 500/2004 Sb., správní řád, ve znění pozdějších předpisů (dále jen „správní řád“), podat odvolání ve lhůtě 15-ti dnů ode dne jeho oznámení, podáním u správního orgánu, který je vydal. Odvolání musí mít náležitosti uvedené v § 37 odst. 2 a § 82 odst. 2 správního řádu.

### **Rozdělovník:**

#### A) Účastníci řízení:

1. MND Gas Storage a.s., Úprkova 807/6, 695 01 Hodonín, IČ: 27732894;
2. Moravia Gas Storage a.s., Úprkova 807/6, 695 01 Hodonín, IČ: 28506065;
3. MND a.s., Úprkova 807/6, 695 01 Hodonín, IČ: 28483006;
4. Obec Dambořice, 696 35 Dambořice, IČ: 00284840;
5. Obec Uhřice, Uhřice 177, 696 34 Žarošice, IČ: 00285421;
6. Lesy České republiky, s.p., Lesní závod Bučovice, Zámek 1, 685 01 Bučovice, IČ: 42196451;
7. [redacted] 0 Praha-Malešice;
8. [redacted] 5 Dambořice;

#### B) Dotčené orgány státní správy:

1. Ministerstvo životního prostředí ČR – odbor výkonu státní správy VII., Mezírka 1, 602 00 Brno;
2. Krajský úřad Jihomoravského kraje, Odbor životního prostředí, Žerotínovo nám.3/5, 601 82 Brno;
3. Městský úřad Kyjov, odbor životního prostředí, Masarykovo náměstí 30/5, 697 01 Kyjov;
4. Krajská hygienická stanice Jihomoravského kraje, Územní pracoviště Hodonín, Plučárna 1a, 695 26 Hodonín.

**OBVODNÍ BÁŇSKÝ ÚŘAD**  
pro území krajů Jihomoravského a Zlínského

Spis. značka: SZ SBS 19937/2022/2  
Číslo jednací: SBS 21189/2022  
Evid. číslo: 2081  
V Brně dne: 16. 5. 2022

## OPRÁVNĚNÍ

**k hornické činnosti a činnosti prováděné hornickým způsobem, jakož i k projektování a navrhování objektů a zařízení, které jsou součástí hornické činnosti a činnosti prováděné hornickým způsobem**

Obvodní báňský úřad pro území krajů Jihomoravského a Zlínského, jako orgán věcně a místně příslušný, podle ustanovení § 5 odst. 2 zákona č. 61/1988 Sb., o hornické činnosti, výbušninách a o státní báňské správě, ve znění pozdějších předpisů (dále jen „zákon č. 61/1988 Sb.“), a podle ustanovení § 1 odst. 2 vyhlášky č. 15/1995 Sb., o oprávnění k hornické činnosti a činnosti prováděné hornickým způsobem, jakož i k projektování a navrhování objektů a zařízení, které jsou součástí těchto činností, ve znění pozdějších předpisů (dále jen „vyhláška č. 15/1995 Sb.“), mění oprávnění podle ustanovení § 1 odst. 1 vyhlášky č. 15/1995 Sb., § 5 odst. 2 zákona č. 61/1988 Sb., a § 151 zákona č. 500/2004 Sb., správní řád, ve znění pozdějších předpisů,

**právnícké osobě**

Obchodní jméno: **MND Energy Storage a.s.**  
Sídlo: **Úprkova 807/6, 695 01 Hodonín**  
IČO: **277 32 894**

### **Předmět činnosti:**

**Hornická činnost v souladu s ustanovením § 2 zákona č. 61/1988 Sb., písmeno:**

- b) otvírka, příprava a dobývání výhradních ložisek,
- c) zřizování, zajišťování a likvidace důlních děl a lomů,
- d) úprava a zušlechťování nerostů prováděné v souvislosti s jejich dobýváním,
- e) zřizování a provozování odvalů, výsypek a odkališť při činnostech uvedených v písmenech a) až d),
- f) zvláštní zásahy do zemské kůry,
- g) zajišťování a likvidace starých důlních děl,

**Činnost prováděná hornickým způsobem v souladu s ustanovením § 3 zákona č. 61/1988 Sb., písmeno:**

- f) vrtání vrtů s délkou nad 30 m pro jiné účely než k činnostem uvedeným v § 2 a 3.

## Odborně způsobilý zaměstnanec:

narozen: \_\_\_\_\_

osvědčení:

████████ § 2a),b),c),d),e),f),g), § 3f) vydané Obvodním báňským úřadem pro území krajů Jihomoravského a Zlínského pod ev. č. 0937, č.j. SBS 28765/2021

báňský projektant § 2a),b),c),d),e),f), § 3f) vydané Obvodním báňským úřadem pro území krajů Jihomoravského a Zlínského pod ev. č. 0658, č.j. SBS 28106/2011/OBÚ-01/003

narozen:

osvědčení:

████████ § 2b),c),d),e),f),g) vydané Obvodním báňským úřadem v Kladně pod č.j. 00237/2009/02/001

narozen:

osvědčení:

████████ § 2a),b),c),d),e),f),g), § 3f) vydané Obvodním báňským úřadem pro území krajů Jihomoravského a Zlínského pod ev. č. 0878, č.j. SBS 33528/2018/OBÚ-01/1

báňský projektant § 2b),c),d),e),f),g), § 3f) vydané Obvodním báňským úřadem v Brně pod ev. č. 0879, č.j. SBS 33528/2018/OBÚ-01/2

narozen:

osvědčení:

████████ § 2b),c),d),e),f),g), § 3f) vydané Obvodním báňským úřadem pro území krajů Jihomoravského a Zlínského pod ev. č. 0690, č.j. SBS 24634/2012/OBÚ-01/001



báňský projektant § 2b),c),d),e),f),g), § 3f) vydané Obvodním báňským úřadem pro území krajů Jihomoravského a Zlínského pod ev. č. 0691, č.j. SBS 24634/2012/OBÚ-01/002

K vydání změny oprávnění se váže poplatková povinnost podle zákona č. 634/2004 Sb., o správních poplatcích, ve znění pozdějších předpisů, a to ve výši 500 Kč (část IV, položka 60, bod 1, písmene a) Sazebníku správních poplatků).

Poplatek byl žadatelem uhrazen kolkovou známku.

Podle ustanovení § 151 odst. 3 zákona 500/2004 Sb., správní řád, nabývá rozhodnutí právní moci a právních účinků dnem převzetí dokladu účastníkem.

**Vydané oprávnění ruší platnost oprávnění č.j. SBS 16208/2022, vydané Obvodním báňským úřadem pro území krajů Jihomoravského a Zlínského dne 10. 5. 2022.**



# ROZHODNUTÍ


## o změně rozhodnutí o udělení licence

Energetický regulační úřad jako příslušný správní orgán podle § 17 odst. 6 písm. a) zákona č. 458/2000 Sb., o podmínkách podnikání a o výkonu státní správy v energetických odvětvích a o změně některých zákonů (energetický zákon), ve znění pozdějších předpisů (dále jen „energetický zákon“), vydává podle § 9 odst. 3 energetického zákona v řízení zahájeném z moci úřední

### nové rozhodnutí o udělení licence číslo **250806082** změnou číslo 005 takto:

Držitel licence **MND Energy Storage a.s.** Identifikační číslo: 27732894  
Úprkova 807/6  
Hodonín  
695 01 Hodonín  
okres Hodonín  
kraj Jihomoravský, Česká republika

Předmět podnikání **uskladňování plynu**

Odpovědný zástupce 

Den vzniku oprávnění 1.9.2008

Termín zahájení výkonu licencované činnosti 1.9.2008

Licence se uděluje na dobu neurčitou.

Rozsah podnikání Rozsah podnikání, technické podmínky a seznam zásobníků je uveden v příloze tohoto rozhodnutí, která je jeho nedílnou součástí.

## Seznam jednotlivých zásobníků k licenci č. 250806082

Evid. číslo: 1, ID: 00012\_T25


Zásobník plynu Uhřice

696 34 Uhřice, Uhřice, okres Hodonín, kraj Jihomoravský

Katastrální území	Kód katastru	Obec	Vymezení - parcelní číslo
Dambořice	624632	Dambořice	
Uhřice u Kyjova	773379	Uhřice	

Kapacita provozovny pro uskladnění plynu	
Druh plynu	Zemní plyn naftový pro rozvod sítěmi
Podzemní zásobník plynu	
Projektovaná instalovaná kapacita v mil. m3	345,000
Max. denní těžební výkon v mil. m3	12,000

Termín: zahájení 01.09.2008



#### Odůvodnění:

Podle § 9 odst. 1 energetického zákona je držitel licence povinen neprodleně oznámit Energetickému regulačnímu úřadu (dále také jen „správní orgán“) změny podmínek pro udělení licence podle § 5 a všechny změny týkající se údajů a dokladů, které jsou stanoveny jako náležitosti žádosti o udělení licence podle § 7, předložit o nich doklady a požádat o změnu rozhodnutí o udělení licence. Povinnost předložit doklady a požádat o změnu podle předchozí věty se nevztahuje na změny již zapsané v základních registrech a na nová energetická zařízení provozovatele přenosové soustavy, provozovatele přepravní soustavy, provozovatele distribuční soustavy a držitele licence na rozvod tepelné energie, která byla vybudována v rámci území, na nichž je příslušný provozovatel energetického zařízení držitelem odpovídající licence. Provozovatel přenosové soustavy, provozovatel přepravní soustavy, provozovatel distribuční soustavy a držitel licence na rozvod tepelné energie oznámí nejpozději do 30. dubna v rámci regulačních výkazů Energetickému regulačnímu úřadu souhrnné změny jím provozovaných energetických zařízení za uplynulý kalendářní rok u nově vybudovaných energetických zařízení, získaných energetických zařízení nebo energetických zařízení, která přestal využívat pro svoji licencovanou činnost, a to včetně odstraněných energetických zařízení na svých vymezených územích. Energetický regulační úřad na základě změn podle předchozí věty zahájí řízení o změně licence z moci úřední.

Podle § 9 odst. 4 věta první energetického zákona ve spojení s § 8 energetického zákona obsahuje rozhodnutí o změně rozhodnutí o udělení licence také údaje vztahující se k licencované činnosti, přestože tyto nebyly předmětem tohoto řízení.

Správní orgán z úřední činnosti na základě změny provedené v základních registrech zjistil, že u držitele licence č. 250806082, společnosti MND Energy Storage a.s., IČ: 27732894, se sídlem Úprkova 807/6, 695 01 Hodonín, ke změně názvu společnosti z MND Gas Storage a.s. na MND Energy Storage a.s.

Ve výše uvedeném smyslu podle § 9 odst. 3 energetického zákona správní orgán udělenou licenci změnil.

Toto rozhodnutí nemá právní účinky na dříve vydaná rozhodnutí ve věci udělení této licence s výjimkou změny, která je předmětem tohoto rozhodnutí a která nabývá účinnosti dnem právní moci tohoto rozhodnutí.

Ze shora uvedených důvodů proto správní orgán rozhodl o změně rozhodnutí o udělení licence tak, jak je uvedeno ve výroku tohoto rozhodnutí.

#### Poučení:

Proti tomuto rozhodnutí lze podat rozklad ve lhůtě 15 dnů ode dne jeho doručení v souladu s § 81 správního řádu ve spojení s § 152 odst. 5 zák. č. 500/2004 Sb., správní řád, ve znění pozdějších předpisů (dále jen „správní řád“), k Energetickému regulačnímu úřadu. O podaném rozkladu rozhoduje Rada Energetického regulačního úřadu.


Rozklad proti tomuto rozhodnutí má dle § 152 odst. 5 správního řádu ve spojení s § 85 odst. 1 správního řádu odkladný účinek. Lhůta pro podání rozkladu se počítá ode dne následujícího po doručení tohoto rozhodnutí, nejpozději však po uplynutí desátého dne ode dne, kdy bylo nedoručené a uložené rozhodnutí připraveno k vyzvednutí.

-----KONEC-----

## **Doložka konverze do dokumentu obsaženého v datové zprávě**

Tento dokument, který vznikl převedením vstupu v listinné podobě do podoby elektronické pod pořadovým číslem **146463725-179603-220301085202**, skládající se z **3** listů, se doslovně shoduje s obsahem vstupu.

Vstup bez viditelného prvku.

Jméno a příjmení osoby, která konverzi provedla: 

Vystavil: **Energetický regulační úřad**

Pracoviště: **Energetický regulační úřad - dislokované pracoviště Ostrava**

v ERU dne **01.03.2022**

