





VÝKAZ DOSAVADNÍHO A NOVÉHO STAVU ÚDAJŮ KATASTRU NEMOVITOSTÍ

Dosavadní stav				Nový stav									
Označení pozemku parc. číslem	Výměra parcely		Druh pozemku Způsob využití	Označení pozemku parc. číslem	Výměra parcely		Druh pozemku Způsob využití	Typ stavby Způsob využití	Zpús. určení výměr	Porovnání se stavem evidence právních vztahů			
	ha	m ²			ha	m ²				Díl přechází z pozemku označeného v katastru nemovitostí	dřívější poz. evidenci	Číslo listu vlastnictví	Výměra dílu
359/41	*1)	3 28	ostat. pl. jiná plocha	359/41	2 71	ostat. pl. jiná plocha			2	359/41	387	2 71	
1746/15		43	ostat. pl. zeleň	359/49	56	ostat. pl. jiná plocha			2	359/41	387	56	
				1746/15	35	ostat. pl. zeleň			2	1746/15	10001	35	
				1746/16	8	ostat. pl. zeleň			2	1746/15	10001	8	
		3 71			3 70								

*1) Rozdíl -1 m2 vzniklý zaokrouhlením výměr (bod 14.6 přílohy katastrální vyhlášky) u dosavadní parcely č.359/41

Seznam souřadnic (S-JTSK)

Číslo bodu	Souřadnice pro zápis do KN		Kód kv.	Poznámka
	Y	X		
179-93	555951.54	1181760.00	3	kolek
179-103	555990.44	1181742.78	3	sl.pl.
179-167	555986.59	1181740.93	3	roh budovy
179-204	555949.28	1181756.41	3	kolek

<p>GEOMETRICKÝ PLÁN pro rozdělení pozemku</p>	<p>Geometrický plán ověřil úředně oprávněný zeměměřický inženýr:</p> <p>Jméno, příjmení: </p> <p>Číslo položky seznamu úředně oprávněných zeměměřických inženýrů: 1898/2000</p> <p>Dne: 7.6.2024 Číslo: 350/2024</p> <p>Náležitostmi a přesností odpovídá právním předpisům.</p>	<p>Stejnopis ověřil úředně oprávněný zeměměřický inženýr:</p> <p>Jméno, příjmení: </p> <p>Číslo položky seznamu úředně oprávněných zeměměřických inženýrů: 1898/2000</p> <p>Dne: 20.6.2024 Číslo: 319/2024</p> <p>Tento stejnopis odpovídá geometrickému plánu v elektronické podobě uloženému v dokumentaci katastrálního úřadu.</p>	
	<p>Vyhotovitel: Geprostav geodézie, s.r.o. Horní Plesová 4375 695 01 Hodonín IČO: 29221129</p> <p>Číslo plánu: 219-232/2024</p> <p>Okres: Hodonín</p> <p>Obec: Labutý</p> <p>Kat. území: Labutý</p> <p>Mapový list: Kyjov 2-0/43</p> <p>Dosavadním vlastníkům pozemků byla poskytnuta možnost seznámit se v terénu s průběhem navrhovaných nových hranic, které byly označeny předepsaným způsobem: kolkem dle §91 odst.2 katastr.vyhl.</p>	<p>Katastrální úřad souhlasí s očíslováním parcel.</p> <p></p> <p>KÚ pro Jihomoravský kraj KP Kyjov PGP - 496/2024-738 2024.06.17 07:03:32 +02'00'</p>	<p>Ověření stejnopisu geometrického plánu v listinné podobě.</p> <p></p>

