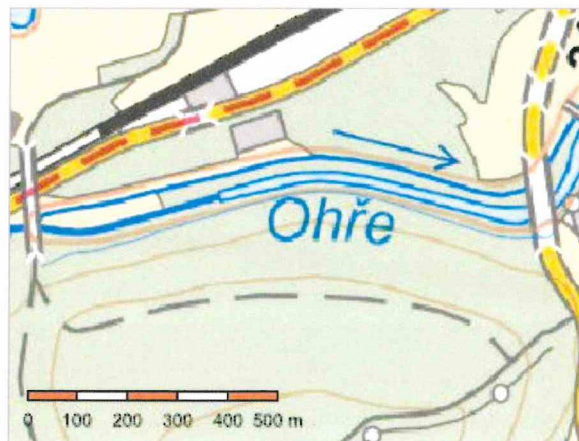


## Informace o pozemku

Parcelní číslo:	<a href="#">4126/5</a>
Obec:	<a href="#">Sokolov [560286]</a>
Katastrální území:	<a href="#">Sokolov [752223]</a>
Číslo LV:	<a href="#">1348</a>
Výměra [m <sup>2</sup> ]:	2831
Typ parcely:	Parcela katastru nemovitostí
Mapový list:	<a href="#">DKM</a>
Určení výměry:	Ze souřadnic v S-JTSK
Způsob využití:	ostatní komunikace
Druh pozemku:	lesní pozemek



## Vlastníci, jiní oprávnění

Vlastnické právo	Podíl
Česká republika	
Právo hospodařit s majetkem státu	Podíl
Lesy České republiky, s.p., Přemyslova 1106/19, Nový Hradec Králové, 50008 Hradec Králové	

## Způsob ochrany nemovitosti

Název
pozemek určený k plnění funkcí lesa
chráněná ložisková území

## Seznam BPEJ

Parcela nemá evidované BPEJ.

## Omezení vlastnického práva

Nejsou evidována žádná omezení.

## Jiné zápisy

Typ
Pozemek se nachází v dobývacím prostoru

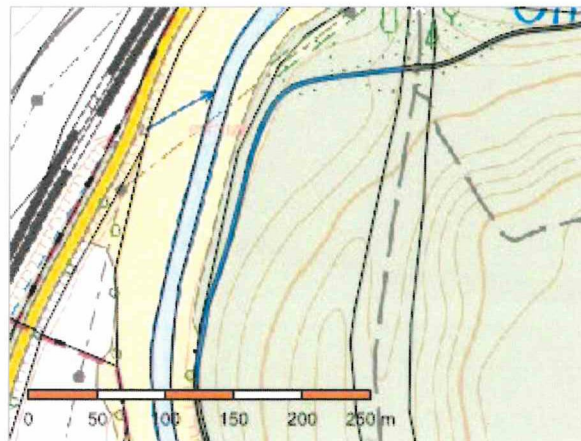
☑ Řízení, v rámci kterých byl k nemovitosti zapsán cenový údaj (celkem 0)

Nemovitost je v územním obvodu, kde státní správu katastru nemovitostí ČR vykonává [Katastrální úřad pro Karlovarský kraj, Katastrální pracoviště Sokolov](#)

Zobrazené údaje mají informativní charakter. Platnost dat k 19.11.2024 06:00.

## Informace o pozemku

Parcelní číslo:	<a href="#">4126/7</a>
Obec:	<a href="#">Sokolov [560286]</a>
Katastrální území:	<a href="#">Sokolov [752223]</a>
Číslo LV:	<a href="#">1348</a>
Výměra [m <sup>2</sup> ]:	761
Typ parcely:	Parcela katastru nemovitostí
Mapový list:	<a href="#">DKM</a>
Určení výměry:	Ze souřadnic v S-JTSK
Způsob využití:	ostatní komunikace
Druh pozemku:	lesní pozemek



## Vlastníci, jiní oprávnění

Vlastnické právo	Podíl
Česká republika	
Právo hospodařit s majetkem státu	Podíl
Lesy České republiky, s.p., Přemyslova 1106/19, Nový Hradec Králové, 50008 Hradec Králové	

## Způsob ochrany nemovitosti

Název
pozemek určený k plnění funkcí lesa
chráněná ložisková území

## Seznam BPEJ

Parcela nemá evidované BPEJ.

## Omezení vlastnického práva

Nejsou evidována žádná omezení.

## Jiné zápisy

Typ
Pozemek se nachází v dobývacím prostoru

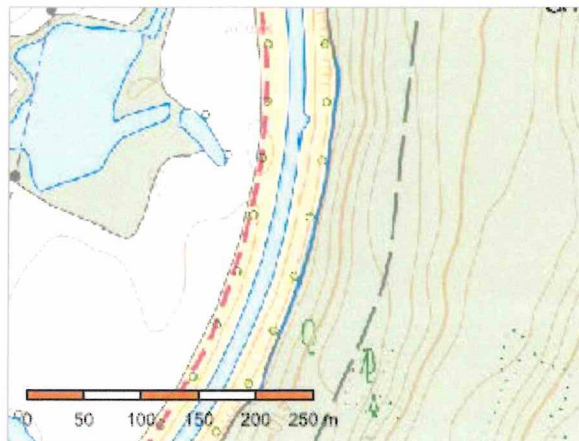
↗ Řízení, v rámci kterých byl k nemovitosti zapsán cenový údaj (celkem 0)

Nemovitost je v územním obvodu, kde státní správu katastru nemovitostí ČR vykonává [Katastrální úřad pro Karlovarský kraj, Katastrální pracoviště Sokolov](#)

Zobrazené údaje mají informativní charakter. Platnost dat k 19.11.2024 06:00.

## Informace o pozemku

Parcelní číslo:	<a href="#">4126/9</a>
Obec:	<a href="#">Sokolov [560286]</a>
Katastrální území:	<a href="#">Sokolov [752223]</a>
Číslo LV:	<a href="#">1348</a>
Výměra [m <sup>2</sup> ]:	597
Typ parcely:	Parcela katastru nemovitostí
Mapový list:	<a href="#">DKM</a>
Určení výměry:	Ze souřadnic v S-JTSK
Způsob využití:	ostatní komunikace
Druh pozemku:	lesní pozemek



## Vlastníci, jiní oprávnění

Vlastnické právo	Podíl
Česká republika	
Právo hospodařit s majetkem státu	Podíl
Lesy České republiky, s.p., Přemyslova 1106/19, Nový Hradec Králové, 50008 Hradec Králové	

## Způsob ochrany nemovitosti

Název
pozemek určený k plnění funkcí lesa
chráněná ložisková území

## Seznam BPEJ

Parcela nemá evidované BPEJ.

## Omezení vlastnického práva

Nejsou evidována žádná omezení.

## Jiné zápisy

Typ
Pozemek se nachází v dobývacím prostoru

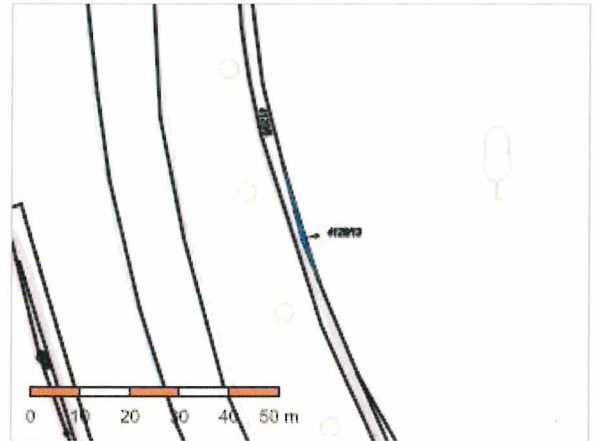
↗ Řízení, v rámci kterých byl k nemovitosti zapsán cenový údaj (celkem 0)

Nemovitost je v územní obvodu, kde státní správu katastru nemovitostí ČR vykonává [Katastrální úřad pro Karlovarský kraj, Katastrální pracoviště Sokolov](#)

Zobrazené údaje mají informativní charakter. Platnost dat k 19.11.2024 06:00.

## Informace o pozemku

Parcelní číslo:	<a href="#">4126/13</a>
Obec:	<a href="#">Sokolov [560286]</a>
Katastrální území:	<a href="#">Sokolov [752223]</a>
Číslo LV:	<a href="#">1348</a>
Výměra [m <sup>2</sup> ]:	9
Typ parcely:	Parcela katastru nemovitostí
Mapový list:	<a href="#">DKM</a>
Určení výměry:	Ze souřadnic v S-JTSK
Způsob využití:	ostatní komunikace
Druh pozemku:	lesní pozemek



## Vlastníci, jiní oprávnění

Vlastnické právo	Podíl
Česká republika	
Právo hospodařit s majetkem státu	Podíl
Lesy České republiky, s.p., Přemyslova 1106/19, Nový Hradec Králové, 50008 Hradec Králové	

## Způsob ochrany nemovitosti

Název
pozemek určený k plnění funkcí lesa
chráněná ložisková území

## Seznam BPEJ

Parcela nemá evidované BPEJ.

## Omezení vlastnického práva

Nejsou evidována žádná omezení.

## Jiné zápisy

Typ
Pozemek se nachází v dobývacím prostoru

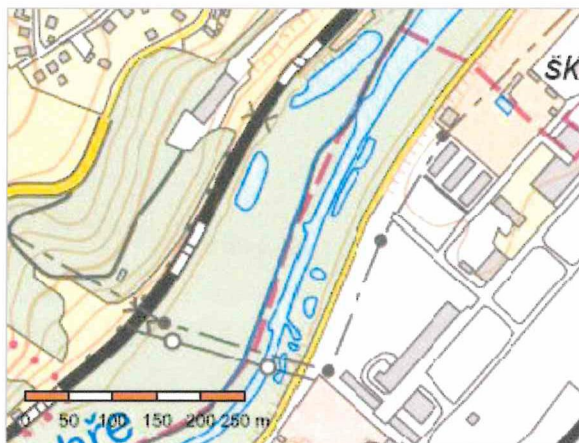
☞ Řízení, v rámci kterých byl k nemovitosti zapsán cenový údaj (celkem 0)

Nemovitost je v územním obvodu, kde státní správu katastru nemovitostí ČR vykonává [Katastrální úřad pro Karlovarský kraj, Katastrální pracoviště Sokolov](#)

Zobrazené údaje mají informativní charakter. Platnost dat k 19.11.2024 06:00.

## Informace o pozemku

Parcelní číslo:	<a href="#">436/6</a>
Obec:	<a href="#">Citice [560324]</a>
Katastrální území:	<a href="#">Citice [617792]</a>
Číslo LV:	<a href="#">322</a>
Výměra [m <sup>2</sup> ]:	1113
Typ parcely:	Parcela katastru nemovitostí
Mapový list:	<a href="#">DKM</a>
Určení výměry:	Graficky nebo v digitalizované mapě
Způsob využití:	ostatní komunikace
Druh pozemku:	lesní pozemek



## Vlastníci, jiní oprávnění

Vlastnické právo	Podíl
Česká republika	
Právo hospodařit s majetkem státu	Podíl
Lesy České republiky, s.p., Přemyslova 1106/19, Nový Hradec Králové, 50008 Hradec Králové	

## Způsob ochrany nemovitosti

Název
pozemek určený k plnění funkcí lesa

## Seznam BPEJ

Parcela nemá evidované BPEJ.

## Omezení vlastnického práva

Typ
Věcné břemeno zřizování a provozování vedení

## Jiné zápisy

Nejsou evidovány žádné jiné zápisy.

☞ Řízení, v rámci kterých byl k nemovitosti zapsán cenový údaj (celkem 0)

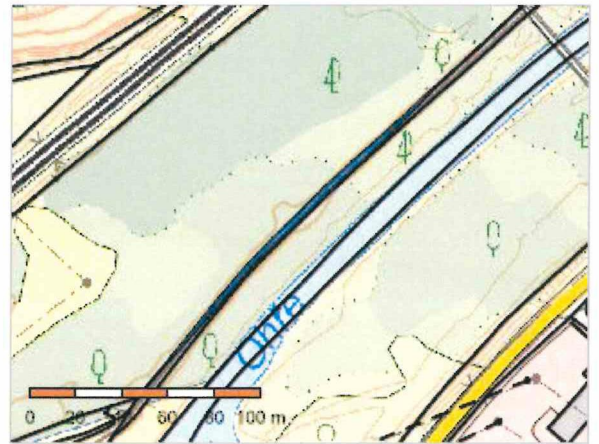
Objekt je dotčen změnou právního vztahu: [V-4614/2024](#);

Nemovitost je v územním obvodu, kde státní správu katastru nemovitostí ČR vykonává [Katastrální úřad pro Karlovarský kraj, Katastrální pracoviště Sokolov](#)

Zobrazené údaje mají informativní charakter. Platnost dat k 19.11.2024 06:00.

## Informace o pozemku

Parcelní číslo:	<a href="#">166/2</a>
Obec:	<a href="#">Citice [560324]</a>
Katastrální území:	<a href="#">Hlavno [617806]</a>
Číslo LV:	<a href="#">294</a>
Výměra [m <sup>2</sup> ]:	264
Typ parcely:	Parcela katastru nemovitostí
Mapový list:	<a href="#">DKM</a>
Určení výměry:	Ze souřadnic v S-JTSK
Způsob využití:	ostatní komunikace
Druh pozemku:	lesní pozemek



## Vlastníci, jiní oprávnění

Vlastnické právo	Podíl
Česká republika	
Právo hospodařit s majetkem státu	Podíl
Lesy České republiky, s.p., Přemyslova 1106/19, Nový Hradec Králové, 50008 Hradec Králové	

## Způsob ochrany nemovitosti

Název
pozemek určený k plnění funkcí lesa

## Seznam BPEJ

Parcela nemá evidované BPEJ.

## Omezení vlastnického práva

Nejsou evidována žádná omezení.

## Jiné zápisy

Nejsou evidovány žádné jiné zápisy.

✓<sup>8</sup> Řízení, v rámci kterých byl k nemovitosti zapsán cenový údaj (celkem 0)

Nemovitost je v územním obvodu, kde státní správu katastru nemovitostí ČR vykonává [Katastrální úřad pro Karlovarský kraj, Katastrální pracoviště Sokolov](#)

Zobrazené údaje mají informativní charakter. Platnost dat k 19.11.2024 06:00.