



Lesy České republiky, s.p.

Číslo verze: 1

POKYN VEDOUCÍHO ST OP BEROUNKY

Účinnost od: 1.1.2023

03/2023

Strana

**Příloha č. 1 – Tabulka zařazení dřevin a ceník pro 3.Q 2024**

Č.	ČESKÝ NÁZEV	LATINSKÝ NÁZEV	ZKRATKA	CENOVÝ KÓD
1	střemcha obecná	<i>Padus avium</i>	STR.	A
2	vrba	<i>Salix sp.</i>	VR	D
3	smrk	<i>Picea sp.</i>	SM	C
4	jedle	<i>Abies sp.</i>	JD	C
5	douglaska tisolistá	<i>Pseudotsuga menziesii</i>	DG	C
6	borovice	<i>Pinus sp.</i>	BO	C
7	modřím opadavý	<i>Larix decidua</i>	MD	C
8	ostatní jehličnaté		JX	C
9	bříza bělokorá / bradavičnatá	<i>Betula sp.</i>	BR	B
10	jeřáb ptačí	<i>Sorbus aucuparia</i>	JR	A
11	jeřáb muk	<i>Sorbus aria</i>	MK	A
12	třešeň ptačí	<i>Cerasus avium</i>	TR	B
13	hrušeň planá	<i>Pyrus pyraeaster</i>	HR	B
14	jabloň lesní	<i>Malus sylvestris</i>	JB	B
15	lípa	<i>Tilia sp.</i>	LP	A
16	olše lepkavá	<i>Alnus glutinosa</i>	OL	A
17	topol osika	<i>Populus tremula</i>	OS	D
18	topol bílý	<i>Populus alba</i>	TP	D
19	jírovec maďal	<i>Aesculus hippocastanus</i>	KS	A
20	ostatní listnaté měkké		LMX	A
21	dub	<i>Quercus sp.</i>	DB	B
22	buk lesní	<i>Fagus sylvatica</i>	BK	B
23	habr obecný	<i>Carpinus betulus</i>	HB	B
24	javor klen	<i>Acer pseudoplatanus</i>	KL	B
25	javor mléč	<i>Acer platanoides</i>	JV	B
26	javor babyka	<i>Acer campestre</i>	BB	B
27	jasan ztepilý	<i>Fraxinus excelsior</i>	JS	B
28	jilm habrolistý	<i>Ulmus minor</i>	JL	B
29	trnovník akát	<i>Robinia pseudacacia</i>	AK	B
30	ořešák královský	<i>Junglans regia</i>	OR	B
31	ostatní listnaté tvrdé		LTX	B


cenový kód	označení	minimální cena za m <sup>3</sup>
A	listnaté měkké	900,-
B	listnaté tvrdé	1.200,-
C	jehličnaté	900,-
D	vrba, topol	500,-

Převodní koeficienty pro stanovení objemu dříví v objemu hráně:

Kategorie tvrdosti A, B, D (listnaté) převodní koeficient 0,54

Kategorie tvrdosti C (jehličnaté) převodní koeficient 0,64

Schválil:



**REKAPITULACE STAVBY**

Kód: 2024-10-24  
Stavba: BP Černý potok ř. km 0,850 – 0,930 a 1,200 – 1,400



KSO:  
Místo:

CC-CZ:  
Datum: 24.10.2024

Zadavatel:  
Lesy České republiky, s.p.

IČ:  
DIČ:

Uchazeč:  
Tomáš Pokladník

IČ: 75840464  
DIČ: [REDACTED]

Projektant:

IČ:  
DIČ:

Zpracovatel:

IČ:  
DIČ:

Poznámka:

---

Cena bez DPH			103 467,50
--------------	--	--	------------

	Sazba daně	Základ daně	Výše daně
DPH základní	21,00%	103 467,50	21 728,20
DPH snížená	12,00%	0,00	0,00

<b>Cena s DPH</b>	<b>v</b>	<b>CZK</b>	<b>125 195,70</b>
-------------------	----------	------------	-------------------

---

Projektant \_\_\_\_\_ Zpracovatel \_\_\_\_\_

Datum a podpis: \_\_\_\_\_ Razítko \_\_\_\_\_ Datum a podpis: \_\_\_\_\_ Razítko \_\_\_\_\_

---

Objednavatel \_\_\_\_\_ Uchazeč \_\_\_\_\_

Datum a podpis: \_\_\_\_\_ Razítko \_\_\_\_\_ Datum a podpis: \_\_\_\_\_ Razítko \_\_\_\_\_

# REKAPITULACE OBJEKTŮ STAVBY A SOUPISŮ PRACÍ



Kód: 2024-10-24

Stavba: BP Černý potok ř. km 0,850 – 0,930 a 1,200 – 1,400

Místo:

Datum:

24.10.2024

Zadavatel: Lesy České republiky, s.p.

Projektant:

Uchazeč: Tomáš Pokladník

Zpracovatel:

Kód	Popis	Cena bez DPH [CZK]	Cena s DPH [CZK]
<b>Náklady z rozpočtů</b>		<b>103 467,50</b>	<b>125 195,70</b>
SO 01	BP Černý potok ř. km 0,850 – 0,930 a 1,200 – 1,400	93 967,50	113 700,70
VON	BP Černý potok ř. km 0,850 – 0,930 a 1,200 – 1,400	9 500,00	11 495,00

# KRYCÍ LIST SOUPISU PRACÍ



Stavba:  
BP Černý potok ř. km 0,850 – 0,930 a 1,200 – 1,400  
Objekt:

**SO 01 - BP Černý potok ř. km 0,850 – 0,930 a 1,200 – 1,400**

KSO:  
Místo:  
Zadavatel:  
Lesy České republiky, s.p.

CC-CZ:  
Datum: 24.10.2024

IČ:  
DIČ:

Uchazeč:  
Tomáš Pokladník

IČ: 75840464  
DIČ: [REDACTED]

Projektant:

IČ:  
DIČ:

Zpracovatel:

IČ:  
DIČ:

Poznámka:

---

<b>Cena bez DPH</b>				<b>93 967,50</b>
---------------------	--	--	--	------------------

	Základ daně	Sazba daně	Výše daně
DPH základní	93 967,50	21,00%	19 733,18
DPH snížená	0,00	12,00%	0,00

---

<b>Cena s DPH</b>	<b>v CZK</b>	<b>113 700,68</b>
-------------------	--------------	-------------------

---

---

Projektant

Zpracovatel

Datum a podpis:

Razítko

Datum a podpis:

Razítko

---

Objednavatel

Uchazeč

Datum a podpis:

Razítko

Datum a podpis:

Razítko

## REKAPITULACE ČLENĚNÍ SOUPISU PRACÍ



Stavba:

BP Černý potok ř. km 0,850 – 0,930 a 1,200 – 1,400

Objekt:

SO 01 - BP Černý potok ř. km 0,850 – 0,930 a 1,200 – 1,400

Místo:

Datum: 24.10.2024

Zadavatel:

Lesy České republiky, s.p.

Projektant:

Uchazeč:

Tomáš Pokladník

Zpracovatel:

Kód dílu - Popis

Cena celkem [CZK]

### Náklady ze soupisu prací

**93 967,50**

HSV - Práce a dodávky HSV

93 967,50

---

1 - Zemní práce

41 500,00

---

D1 -

52 467,50

---

# SOUPIS PRACÍ



Stavba: BP Černý potok ř. km 0,850 – 0,930 a 1,200 – 1,400  
 Objekt:

**SO 01 - BP Černý potok ř. km 0,850 – 0,930 a 1,200 – 1,400**

Místo: Datum: 24.10.2024  
 Zadavatel: Lesy České republiky, s.p. Projektant:  
 Uchazeč: Tomáš Pokladník Zpracovatel:

PČ	Typ	Kód	Popis	MJ	Množství	J.cena [CZK]	Cena celkem [CZK]	Cenová soustava
----	-----	-----	-------	----	----------	--------------	-------------------	-----------------

**Náklady soupisu celkem 93 967,50**

D HSV Práce a dodávky HSV 93 967,50

D 1 Zemní práce 41 500,00

7	K	112151317	Kácení stromu postupné bez postupného spouštění koruny a kmene D přes 0,7 do 0,8 m	kus	1,000	13 000,00	13 000,00	CS ÚRS 2024 02
---	---	-----------	--	-----	-------	-----------	-----------	----------------

PP Pokácení stromu postupné bez spouštění částí kmene a koruny o průměru na fezné ploše pařezu přes 700 do 800 mm  
 Online PSC [https://podminky.urs.cz/item/CS\\_URS\\_2024\\_02/112151317](https://podminky.urs.cz/item/CS_URS_2024_02/112151317)

6	K	112151318	Kácení stromu postupné bez postupného spouštění koruny a kmene D přes 0,8 do 0,9 m	kus	1,000	15 500,00	15 500,00	CS ÚRS 2024 02
---	---	-----------	--	-----	-------	-----------	-----------	----------------

PP Pokácení stromu postupné bez spouštění částí kmene a koruny o průměru na fezné ploše pařezu přes 800 do 900 mm  
 Online PSC [https://podminky.urs.cz/item/CS\\_URS\\_2024\\_02/112151318](https://podminky.urs.cz/item/CS_URS_2024_02/112151318)  
 VV "strom č. 2" 1 "ks" 1,000

8	K	184852137	Řez stromu bezpečnostní o ploše koruny přes 120 do 150 m2 lezeckou technikou	kus	9,000	1 000,00	9 000,00	CS ÚRS 2023 01
---	---	-----------	--	-----	-------	----------	----------	----------------

PP Řez stromů prováděný lezeckou technikou bezpečnostní (S-RB), plocha koruny stromu přes 120 do 150 m2  
 Online PSC [https://podminky.urs.cz/item/CS\\_URS\\_2023\\_01/184852137](https://podminky.urs.cz/item/CS_URS_2023_01/184852137)  
 Poznámka k položce:  
 ořez min. 3 větví jilmu habrolistého v místě přecházející nad korytem Černého potoka v těsné blízkosti plotu z beton. dílců Procter & Gamble - Rakona, s.r.o.

9	K	184852815	Příplatek k řezu stromů lezeckou technikou ZKD 25% překážky řez bezpečnostní pl koruny přes 120 do 150 m2	kus	4,000	1 000,00	4 000,00	CS ÚRS 2023 01
---	---	-----------	---	-----	-------	----------	----------	----------------

PP Řez stromů prováděný lezeckou technikou Příplatek k cenám za ztížené podmínky pod stromem za každých i započatých 25% překážky z plochy vymezené okapovou linií stromu při řezu bezpečnostním, plocha koruny stromu přes 120 do 150 m2  
 Online PSC [https://podminky.urs.cz/item/CS\\_URS\\_2023\\_01/184852815](https://podminky.urs.cz/item/CS_URS_2023_01/184852815)  
 P Poznámka k položce:  
 ztížené podmínky - plot z betonových dílců + svah nad korytem toku

D D1 52 467,50

4	K	111251201	Odstranění křovin a stromů s odstraněním kořenů strojně průměru kmene do 100 mm v rovině nebo ve svahu sklonu terénu přes 1:5, při celkové ploše do 100 m2	m2	40,000	250,00	10 000,00	
---	---	-----------	--	----	--------	--------	-----------	--

PP Odstranění křovin a stromů s odstraněním kořenů strojně průměru kmene do 100 mm v rovině nebo ve svahu sklonu terénu přes 1:5, při celkové ploše do 100 m2  
 P Poznámka k položce:  
 Odstranění 50m2 křovin

1	K	112151116	Směrové kácení stromů s rozřezáním a odvětvením D kmene přes 600 do 700 mm	kus	3,000	7 000,00	21 000,00	
---	---	-----------	--	-----	-------	----------	-----------	--

PP Směrové kácení stromů s rozřezáním a odvětvením D kmene přes 600 do 700 mm  
 P Poznámka k položce:  
 Odstranění 1ks stromů průměru přes 600 mm do 700 mm  
 VV "stromy č. 4,5,6" 3 "ks" 3,000

2	K	112151117	Směrové kácení stromů s rozřezáním a odvětvením D kmene přes 700 do 800 mm	kus	1,000	10 500,00	10 500,00	
---	---	-----------	--	-----	-------	-----------	-----------	--

PP Směrové kácení stromů s rozřezáním a odvětvením D kmene přes 700 do 800 mm  
 P Poznámka k položce:  
 Odstranění 1ks stromů průměru přes 700 mm do 800 mm  
 VV "strom č. 3" 1 "ks" 1,000

10	K	112 111 R 01	Likvidace nehroubí (větvě a křoviny) dle zvolené technologie zhotovitele, v souladu s platnou legislativou, včetně úklidu zbytků po kácení z lokality	kus	20,500	535,00	10 967,50	
----	---	--------------	---	-----	--------	--------	-----------	--

PP Kompletní likvidace nehroubí (větví do D70mm) dle zvolené technologie zhotovitele, v souladu s platnou legislativou (vč. všech prací s tím spojených - např. naložení, odvoz, složení, likvidace, příp. poplatky za uložení, pálení, štěpkování atd.) vč. úklidu zbytků po kácení z lokality.  
 Poznámka k položce:  
 1 kus položky odpovídá likvidaci nehroubí 0,5 kusu stromu nebo 20 m2 křovin nebo 2 ks ořezaný strom  
 P strom č.1 - 6, tj. 12ks  
 křoviny 40 m2, tj. 2 ks  
 ořezané stromy 13 ks, tj. 6,5 ks

VV	6 kácených stromů		
VV	12	12,000	
VV	křoviny 40m2/20 (přepočet 20m2 křovin = 1 ks položky)		
VV	2	2,000	
VV	13 ks ořezaných stromů		
VV	6,5	6,500	
VV	Součet	20,500	

# KRYCÍ LIST SOUPISU PRACÍ



Stavba:  
BP Černý potok ř. km 0,850 – 0,930 a 1,200 – 1,400

Objekt:  
VON - BP Černý potok ř. km 0,850 – 0,930 a 1,200 – 1,400

KSO:  
Místo:  
Zadavatel:  
Lesy České republiky, s.p.

Uchazeč:  
Tomáš Pokladník

Projektant:

Zpracovatel:

Poznámka:

CC-CZ:  
Datum: 24.10.2024

IČ:  
DIČ:

IČ: 75840464  
DIČ: CZ8907092304

IČ:  
DIČ:

IČ:  
DIČ:

<b>Cena bez DPH</b>			<b>9 500,00</b>
	Základ daně	Sazba daně	Výše daně
DPH základní	9 500,00	21,00%	1 995,00
snížená	0,00	12,00%	0,00
<b>Cena s DPH</b>	<b>v CZK</b>		<b>11 495,00</b>

Projektant \_\_\_\_\_ Zpracovatel \_\_\_\_\_

Datum a podpis: \_\_\_\_\_ Razítko \_\_\_\_\_ Datum a podpis: \_\_\_\_\_ Razítko \_\_\_\_\_

Objednavatel \_\_\_\_\_ Uchazeč \_\_\_\_\_

Datum a podpis: \_\_\_\_\_ Razítko \_\_\_\_\_ Datum a podpis: \_\_\_\_\_ Razítko \_\_\_\_\_

## REKAPITULACE ČLENĚNÍ SOUPISU PRACÍ



Stavba: BP Černý potok ř. km 0,850 – 0,930 a 1,200 – 1,400

Objekt: **VON - BP Černý potok ř. km 0,850 – 0,930 a 1,200 – 1,400**

Místo:

Zadavatel: Lesy České republiky, s.p.  
Uchazeč: Tomáš Pokladník

Datum: 24.10.2024

Projektant:  
Zpracovatel:

Kód dílu - Popis

Cena celkem [CZK]

<b>Náklady ze soupisu prací</b>	<b>9 500,00</b>
VRN - Vedlejší rozpočtové náklady	9 500,00
<hr/> VRN9 - Ostatní náklady	<hr/> 9 500,00

# SOUPIS PRACÍ



Stavba: BP Černý potok ř. km 0,850 – 0,930 a 1,200 – 1,400

Objekt: **VON - BP Černý potok ř. km 0,850 – 0,930 a 1,200 – 1,400**

Místo: Datum: 24.10.2024

Zadavatel: Lesy České republiky, s.p.

Projektant:

Uchazeč: Tomáš Pokladník

Zpracovatel:

PČ	Typ	Kód	Popis	MJ	Množství	J.cena [CZK]	Cena celkem [CZK]	Cenová soustava
----	-----	-----	-------	----	----------	--------------	-------------------	-----------------

**Náklady soupisu celkem 9 500,00**

D VRN Vedlejší rozpočtové náklady 9 500,00

D VRN9 Ostatní náklady 9 500,00

1	K	R101	Zajištění a zabezpečení staveniště, zřízení a likvidace zařízení staveniště, včetně oplocení, případných přípojek, přístupů, sjezdů, skládek, deponií, apod.	soubor	1,000	4 500,00	4 500,00	
---	---	------	--	--------	-------	----------	----------	--

PP Zajištění a zabezpečení staveniště, zřízení a likvidace zařízení staveniště, včetně oplocení, případných přípojek, přístupů, sjezdů, skládek, deponií, apod.

2	K	R103	Informování vlastníků stavbou dotčených pozemků a komunikací o vstupu na pozemky, včetně protokolárního převzetí a předání dotčených pozemků a komunikací uvedených do původního stavu, zpět jejich vlastníkům.	soubor	1,000	4 000,00	4 000,00	
---	---	------	---	--------	-------	----------	----------	--

PP Informování vlastníků stavbou dotčených pozemků a komunikací o vstupu na pozemky, včetně protokolárního předání dotčených pozemků a komunikací uvedených do původního stavu, zpět jejich vlastníkům.

*Poznámka k položce:*

P Položka zahrnuje i čištění a úklid dotčených komunikací a veřejných prostranství, čištění kol a veškeré stavební techniky před výjezdem ze staveniště po celou dobu stavby, včetně všech dalších souvisejících činností. Položka zahrnuje i srovnání pozemku a případné dosetí travin

3	K	R105	Vyhotovení číselníků pokácené dřevní hmoty a její odsouhlasení objednatelům včetně srovnání do měřitelných figur, přiblížení na místo předání a nezbytné manipulace.	soubor	1,000	1 000,00	1 000,00	
---	---	------	--	--------	-------	----------	----------	--

PP Vyhotovení číselníků pokácené dřevní hmoty a její odsouhlasení objednatelům včetně srovnání do měřitelných figur, přiblížení na místo předání a nezbytné manipulace.

Lesy České republiky, s.p.,  
Správa toků – oblast povodí Berounky  
Slovanská alej 2323/36, 326 00 Plzeň

**BP Černý potok ř. km 0,850 – 0,930 a 1,200 – 1,400**



k.ú. Rakovník

vypracoval: [REDACTED]

září 2024

Stavba: **BP Černý potok ř. km 0,850 – 0,930 a 1,200 – 1,400**

## OBSAH

Strana

---

A. Průvodní zpráva .....	2
B. Souhrnná technická zpráva .....	3
C. Situace stavby .....	5
D. Dokladová část.....	8
E. Zásady organizace výstavby .....	8
F. Dokumentace stavby .....	8

## PŘÍLOHY č.

- 1 Tabulka inventarizovaných dřevin
- 2 Dokladová část – bude doplněno
- 3 Výkaz výměr (volná příloha)

## A. Průvodní zpráva

### 1. Údaje o stavbě:

- název: **BP Černý potok ř. km 0,850 – 0,930 a 1,200 – 1,400**
- účel: údržba břehového porostu, náhradní výsadba
- název toku: Černý potok, ČHP 1-11-03-0140, IDVT: 102 82 555
- místo: kraj Středočeský, okres Rakovník, ORP Rakovník, Město Rakovník (k.ú. Rakovník)
- ochrana přírody a krajiny: OŽP Rakovník
- předmět: údržba břehového porostu vodního toku v ř.km 0,850 – 0,930 a 1,200 – 1,400 a náhradní výsadba na p.p.č. 3851/3 v k.ú. Rakovník

### 2. Údaje o stavebníkovi:

- Lesy České republiky, s.p., Přemyslova 1106/9, Nový Hradec Králové, 500 08 Hradec Králové
- Správa toků – oblast povodí Berounky, Slovanská alej 2323/36, 326 00 Plzeň IČO: 421 96 451, DIČ: CZ42196451

### 3. Údaje o zhotoviteli:

- bude určen výběrovým řízením

## B. Souhrnná technická zpráva

Předložená projektová dokumentace řeší údržbu břehového porostu na Černém potoce v Rakovníku na okraji průmyslové zóny u areálu Rakony v k.ú. Rakovník. V rámci akce byl vymezen úsek Černého potoka v ř.km 0,850 – 0,930 a 1,200 – 1,400. Jedná se o jednotlivé stromy (jilm) v úseku cca ř.km 1,200 – 1,400, kde vzrostlé stromy jsou zcela uschlé. Tyto stromy ohrožují okolní majetek a také představují riziko pro zdraví fyzických osob – podél toku je na pravém břehu hojně využívána cesta pro pěší. V úseku ř.km 0,850 – 0,930 je navržen bezpečnostní řez větví u 5 stromů (vrba, třešeň) na levém břehu vodního toku zasahujících do areálu AgroZZN, a.s. a na pravém břehu bezpečnostní řez suchých a nebezpečných větví u 4 stromů (jilm) zasahujících do areálu Procter & Gamble - Rakona, s.r.o. a zasahují i do souběžně vedoucí cesty pro pěší. Koryto toku je v dotčeném úseku přírodní neupravené. Na jaře roku 2025 bude vysazeno 14 ks dřevin (8 ks dřevin javor mléč nebo dub letní na základě požadavku Městský úřad Rakovník Odbor životního prostředí – rozhodnutí pod č.j. MURA/57941/2023 ze dne 13.11.2023 a 6 ks dřevin javor mléč nebo dub letní jako náhrada za nově pokácené stromy), a to v rámci samostatné akce.

### Přehled pozemků dotčených stavbou v k.ú. Rakovník:

Pozemek parc.č. (KN)	Druh pozemku	Způsob využití / způsob ochrany nemovitosti	Vlastník/právo hospodařit
3851/3	vodní plocha	koryto vodního toku	Česká republika/Lesy České republiky, s.p., Přemyslova 1106/19, Nový Hradec Králové, 50008 Hradec Králové

### Přehled pozemků dotčených přístupem – pouze vstupy pro realizaci na pozemky v k.ú. Rakovník:

Pozemek parc.č. (KN)	Druh pozemku	Způsob využití / způsob ochrany nemovitosti	Vlastník
1173/1	trvalý travní porost		VALEO AUTOKLIMATIZACE k.s., Kuštova č.p.2596 , 26901 Rakovník - Rakovník II
1173/72	ostatní plocha	manipulační plocha	AgroZZN, a.s., V Lubnici 2333, Rakovník II, 26901 Rakovník
1100/1	ostatní plocha	manipulační plocha	Procter & Gamble - Rakona, s.r.o., Ottova 402, Rakovník II, 26901 Rakovník
1100/2	ostatní plocha	manipulační plocha	Procter & Gamble - Rakona, s.r.o., Ottova 402, Rakovník II, 26901 Rakovník

Na základě informací od občanů a následné prohlídky vodního toku „Černý potok“ a jeho břehových porostů bylo zjištěno, že v ř. km 1,200 – 1,400 se nachází havarijní stromy, které jsou již zcela suché. Tyto stromy vytvářejí ohrožení bezpečnosti lidí pohybujících se po souběžné pěšině s vodním tokem, dále ohrožení majetku třetích osob. Celkem bylo určeno k odkácení 6 havarijních stromů. Během prohlídky bylo dále zjištěno, že v úseku ř.km 0,850 – 0,930 se nachází větve stromů nebezpečně zasahujících do okolních průmyslových areálů a nad cestou pro pěší jak na levém, tak pravém břehu vodního toku.

Vlastní realizace údržby břehového porostu má minimální negativní vliv na životní prostředí. Provádění stavby bylo navrženo a bude probíhat šetrným způsobem s ohledem na existenci významného krajinného prvku (VKP), jehož součástí je Černý potok.

Břehový porost tvoří vzrostlé dřeviny: vrba, jilm, habr, jasan, javor a dále různé druhy křovin.

Veškeré dřeviny určené ke kácení byly označeny v terénu, byly očíslovány a evidovány v tabulce inventarizovaných dřevin – viz. příloha č. 1.

Údržba BP bude provedena u 6 kusů stromů – jilm – vyznačeny v terénu oranžovou barvou inv. dřevin č. 1 - 6. U invent. dřevin č. 1 a 2 bude kácení provedeno postupně se shozem. U invent. dřevin č. 3 - 6 bude provedeno kácení směrově.

V ř. km ř.km 0,850 – 0,930 bude proveden bezpečnostní řez nebezpečných větví stromů - celkem 9 ks stromů. Větve budou vytipovány a určeny během terénní pochůzky se zhotovitelem

Technologie kácení se musí řídit platnými předpisy. V celé lokalitě je nutné přizpůsobit kácení, pohyb po pozemcích a manipulaci s dřevní hmotou tak, aby nedošlo k poškození okolních pozemků, nemovitostí a stávajících sítí.

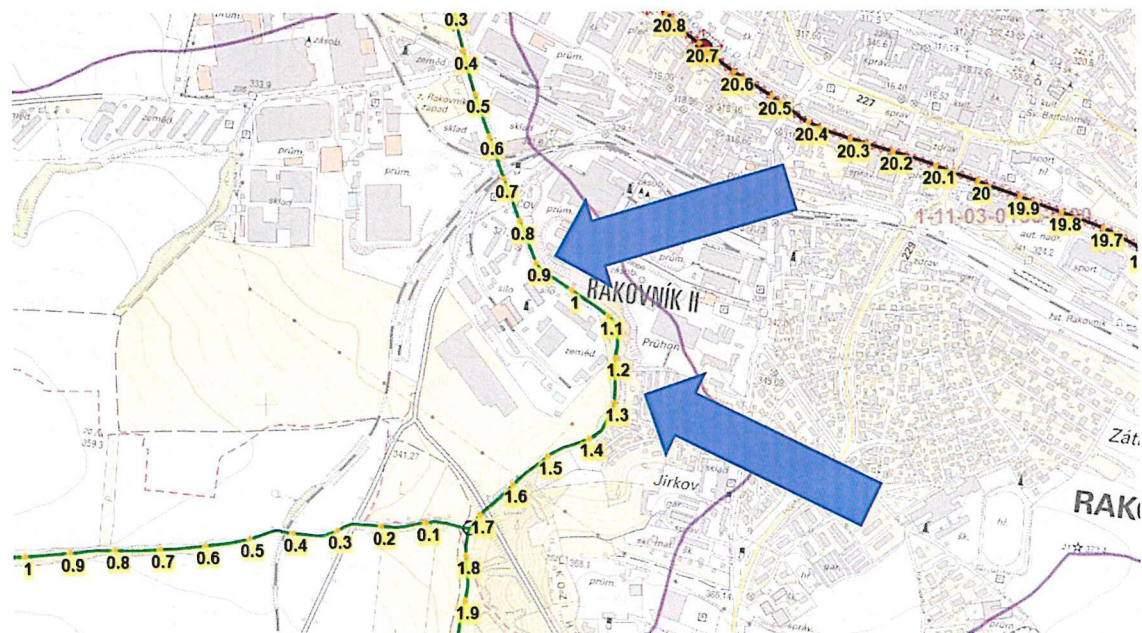
Veškerá dřevní hmota bude vzhledem k napadení suchých stromů hnilobou likvidována vhodnou technologií dle platné legislativy.

Po odvezení vytěžené hmoty z lokality budou pozemky vyčištěny a uvedeny do původního stavu. Zhotovitel zajistí protokolární převzetí pozemků jednotlivým vlastníkům, a to dle souhlasů o vstupu na sousední, přístupem dotčené pozemky.

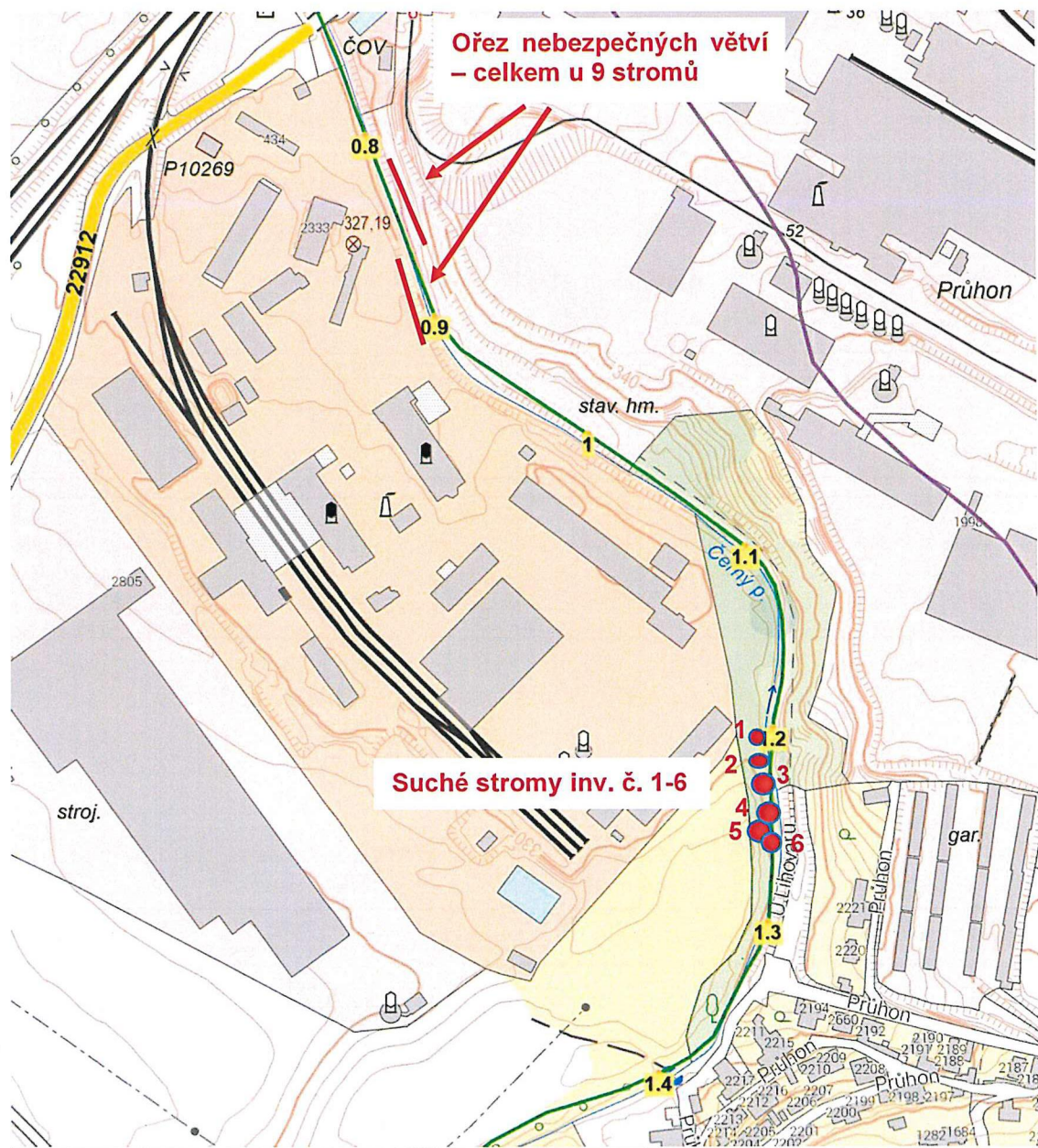
Termín zahájení údržbových prací bude na základě výběru zhotovitele. Doba trvání údržbových prací se předpokládá do jednoho měsíce v měsících listopad až prosinec 2024. Realizace bude probíhat ve vegetativním útlumu rostlin.

### C. Situace stavby

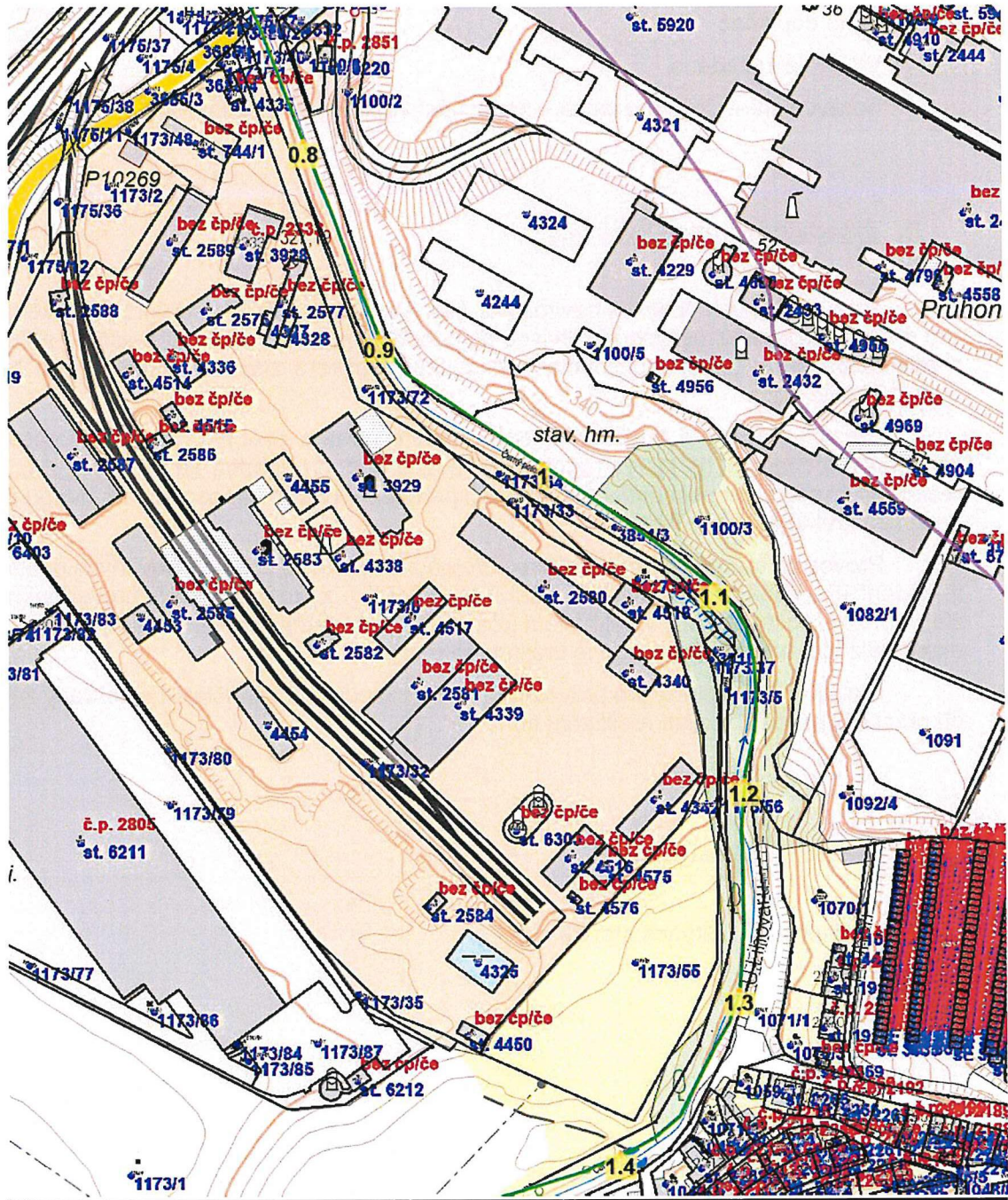
#### Přehledná situace



## Situace



Situace KN



#### **D. Dokladová část**

bude doplněno

VKP – je zažádáno.

Správce sítí – ČEZ distribuce – nedochází ke střetu s nadzemní sítí

#### **E. Zásady organizace výstavby**

Z navrhovaných opatření nevyplývají žádné zvláštní potřeby pro úpravu staveniště. Pro realizaci kácení vzrostlých dřevin jsou po dohodě s majiteli pozemků zajištěny příjezdy a přístupové cesty (doloženo souhlasu vlastníků). Veškerá získaná dřevní hmota bude odvezena z lokality.

Prostor staveniště bude krátkodobě uzavřen třetím osobám. Majitelé dotčených sousedních pozemků, na kterých proběhne kácení, budou případně na místě informováni realizační firmou o bezpečnosti a možnostech pohybu. V případě kácení dřevin budou části pozemků krátkodobě nepřístupné.

Provoz na staveništi neovlivní jiné veřejné zájmy. Realizace navrhovaných opatření, tj. kácení provozně nebezpečných stromů je veřejným zájmem a jejich provedením se zlepší bezpečnostní situace v zájmovém území. Zároveň nedojde k ohrožení nebo omezení ekostabilizační funkce významného krajinného prvku.

Stanovení podmínek pro provádění stavby z hlediska bezpečnosti a ochrany zdraví při práci na staveništi zajistí realizační firma.

#### **F. Dokumentace stavby**

viz kapitola C. Situace stavby