

KUPNÍ SMLOUVA

dle ustanovení § 2079 a násl. zákona č. 89/2012 Sb., občanský zákoník,
ve znění pozdějších předpisů (dále jen „občanský zákoník“)



Lesy České republiky, s.p.

se sídlem Přemyslova 1106/19, Nový Hradec Králové, 500 08 Hradec Králové

IČO: 421 96 451

DIČ: CZ42196451

zapsaný v obchodním rejstříku vedeném Krajským soudem v Hradci Králové, oddíl AXII,
vložka 540

zastoupený: 


bankovní spojení: Komerční banka, a.s.

číslo účtu: 19-5053320297/0100

korespondenční adresa: Oblastní ředitelství Vysočina


Lidická kolonie 4925/39

586 01 Jihlava

(dále jako „prodávající“) na straně jedné

a


Ing. Jan Lujc

rodné číslo: 83 

s místem bydliště  Police

a

Soňa Šlapanská

rodné číslo: 88 

s místem bydliště  Uherčice

(dále společně jako „kupující“) na straně druhé

(prodávající a kupující dále též společně jako „smluvní strany“ a každý jednotlivě jako „smluvní strana“)

uzavírají níže uvedeného dne, měsíce a roku tuto Kupní smlouvu (dále jen „smlouva“):

I.

Úvodní ustanovení

Prodávající prohlašuje, že Česká republika je výlučným vlastníkem a prodávajícímu svědčí právo hospodařit s následujícími nemovitými věcmi - pozemky:

Parcelní číslo	Druh pozemku	Výměra v m ²	Prodávaná výměra v m ²	Katastrální území	LV	Obec
st. 63/1	zastavěná plocha a nádvoří	810	810	Kostníky	133	Kostníky
2069/2	ostatní plocha	3597	1531	Kostníky	133	Kostníky
2805	ostatní plocha	185	185	Kostníky	133	Kostníky
Celkem			2526			

vše zapsáno v katastru nemovitostí u Katastrálního úřadu pro Vysočinu, Katastrální pracoviště Moravské Budějovice, na LV č. 133, pro obec Kostníky, k. ú. Kostníky (dále jen „předmět koupě“).

Součástí předmětu koupě je stavba bez č. p./č. e. nacházející se na pozemku parc. č. st. 63/1, k. ú. Kostníky.

Geometrickým plánem č. 267-0271/2016, vyhotoveným 1. Geo, spol. s r.o., potvrzeným Katastrálním úřadem pro Vysočinu, Katastrálním pracovištěm Moravské Budějovice dne 18.7.2016 (dále jako „GP“), vznikl nový pozemek parc. č. 2069/2 s druhem pozemku ostatní plocha o výměře 1531 m², oddělený z původního pozemku parc. č. 2069/2 o výměře 3597 m².

Místně příslušný stavební úřad Městského úřadu Jemnice Sdělením ze dne 26.7.2024 záměr dělení pozemku parc. č. 2069/2 v k.ú. Kostníky dle geometrického plánu č. 267-0271/2016 schválil.

II.

Kupní cena

- Prodávající touto smlouvou prodává kupujícím předmět koupě v rozsahu prodávané výměry uvedené v čl. I. této smlouvy se všemi součástmi a příslušenstvím, a to pozemky parc. č. st. 63/1, parc. č. 2805 a dle GP nově vzniklý pozemek parc. č. 2069/2, vše v k.ú. Kostníky, za kupní cenu vzešlou z výběrového řízení ve výši **608 527 Kč (slovy: šest set osm tisíc pět set dvacet sedm korun českých) včetně DPH**. DPH činí 105 612,12 Kč.
- Kupující tímto předmět koupě uvedený v čl. I. této smlouvy včetně všech součástí a příslušenství od prodávajícího za tuto kupní cenu kupují do podílového spoluvlastnictví se spoluvlastnickým podílem o velikosti id. ½ k celku předmětu koupě pro každého z kupujících.
- Část kupní ceny ve výši 28 000 Kč (slovy: dvacet osm tisíc korun českých) byla kupujícími složena ve prospěch prodávajícího jako jistota v rámci výběrového řízení na předmět koupě. Kupující tímto výslovně souhlasí s tím, aby takto jimi složená jistota byla užitá na úhradu části ujednané kupní ceny.
- Zbývající část kupní ceny, tj. částka ve výši 580 527 Kč (slovy: pět set osmdesát tisíc pět set dvacet sedm korun českých), bude kupujícími uhrazena prodávajícímu nejpozději do 30 dnů od oboustranného podpisu této smlouvy, a to bezhotovostně ve prospěch účtu prodávajícího, č. ú. 19-5053320297/0100, vedeného u Komerční banky a.s.. Za den úhrady

kupní ceny se považuje den, v němž bude kupní cena v její plné výši připsána ve prospěch účtu prodávajícího.

III.

Prohlášení smluvních stran, další ujednání

1. Prodávající prohlašuje, že ke dni oboustranného podpisu této smlouvy neuzavřel smlouvu o převodu vlastnického práva k předmětu koupě s jinými osobami a že v právu nakládat s předmětem koupě není pro naplnění účelu této smlouvy nikterak omezen.
2. Prodávající prohlašuje, že na předmětu koupě neváznou ke dni oboustranného podpisu této smlouvy žádná zástavní práva, věcná břemena, právo stavby či jiná omezení.
3. Kupující prohlašují, že byli ze strany prodávajícího řádně seznámeni se stavem předmětu koupě a tento je jim dobře znám, což níže stvrzují svými podpisy.
4. Smluvní strany ujednaly, že nebezpečí škody na předmětu koupě přechází na kupující ke dni vkladu vlastnického práva kupujících k předmětu koupě do katastru nemovitostí.
5. Návrh na vklad vlastnického práva kupujících do katastru nemovitostí je oprávněn podat pouze prodávající; návrh bude prodávajícím podán po úhradě kupní ceny v její plné výši.
6. Poplatek spojený s návrhem na vklad vlastnického práva do katastru nemovitostí se zavazují uhradit kupující.
7. V případě, že zápis do katastru nemovitostí dle této smlouvy nebude příslušným katastrálním úřadem proveden, zavazují se smluvní strany poskytnout si bez zbytečného odkladu vzájemně součinnost a podat v souladu s touto smlouvou nový návrh na vklad do katastru nemovitostí.

IV.

Sankční ujednání, odstoupení od smlouvy

1. Pro případ prodlení kupujících s úhradou jakéhokoli peněžitého závazku dle této smlouvy, zejména kupní ceny, se kupující zavazují zaplatit prodávajícímu smluvní pokutu ve výši 0,05 % z dlužné částky, a to za každý i započatý den prodlení. Právo prodávajícího na náhradu škody či jiná jeho práva vyplývající z právních předpisů a této smlouvy tím nejsou dotčena.
2. Kterákoli ze smluvních stran je oprávněna od této smlouvy písemně odstoupit v případech a za podmínek stanovených příslušnými právními předpisy nebo touto smlouvou.
3. Kterákoli ze smluvních stran je oprávněna od této smlouvy písemně odstoupit v případě, že:
 - a) vklad vlastnického práva k předmětu koupě dle této smlouvy nebude u příslušného katastrálního úřadu zapsán ani do 12 kalendářních měsíců ode dne, v němž k podání návrhu na vklad došlo,
 - b) prohlášení druhé smluvní strany učiněné v čl. III. této smlouvy je nebo se ukáže být nepravdivým nebo pokud druhá smluvní strana poskytla nepravdivé informace.
4. Prodávající je dále oprávněn od této smlouvy odstoupit v případě, že kupující jsou v prodlení s úhradou kupní ceny dle čl. II. této smlouvy, a to o dobu delší než 30 kalendářních dnů.

5. V případě, že před zápisem vlastnického práva k předmětu koupě dle této smlouvy dojde k odstoupení od této smlouvy, smluvní strany se zavazují vyhotovit a podat k příslušnému katastrálnímu úřadu návrh na zpětvzetí (již podaného) návrhu na vklad vlastnického práva, a to nejpozději do 5 pracovních dnů od doručení písemného odstoupení od této smlouvy.

V.

Doložky platnosti

1. Pro platnost této smlouvy je v souladu se Statutem prodávajícího a zákonem č. 77/1997 Sb., o státním podniku, ve znění pozdějších předpisů (dále jen „zákon o státním podniku“), nutný souhlas Ministerstva zemědělství České republiky jako zakladatele prodávajícího (dále jen „zakladatel“), a to ve smyslu ustanovení § 17 odst. 2 zákona o státním podniku.
2. Zakladatel udělil prodávajícímu dle zákona o státním podniku předchozí souhlas k nakládání s určeným majetkem prostřednictvím Statutu prodávajícího ze dne 19. 10. 2022, č. j. MZE-57984/2022-16221, bod 6.5.7 Statutu.

VI.

Criminal Compliance doložka

1. Smluvní strany níže svým podpisem stvrzují, že v průběhu vyjednávání o této smlouvě vždy jednaly a postupovaly čestně, transparentně a v souladu s veškerými právními předpisy, a že takto budou jednat i při jejím plnění.
2. Smluvní strany prohlašují, že v souvislosti s touto smlouvou vyvinou maximální úsilí, aby žádné ze smluvních stran nemohla být přičtena trestní odpovědnost podle příslušných právních předpisů.
3. Proávající zachovává nulovou toleranci k jakémukoli nelegálnímu jednání, dodržuje maximální transparentnost, legalitu, etiku a uplatňuje zásady Criminal Compliance Programu (www.lesycr.cz/ccp).

VII.

Závěrečná ustanovení

1. Pokud není v této smlouvě ujednáno jinak, řídí se vztahy mezi smluvními stranami právním řádem České republiky, zejména občanským zákoníkem a právními předpisy souvisejícími.
2. Tuto smlouvu lze měnit či doplňovat pouze formou písemných dodatků podepsaných oběma smluvními stranami.
3. Tato smlouva nabývá platnosti dnem jejího podpisu oběma smluvními stranami. Pokud tato smlouva podléhá povinnosti uveřejnění dle zákona č. 340/2015 Sb., o zvláštních podmínkách účinnosti některých smluv, uveřejňování těchto smluv a o registru smluv (zákon o registru smluv), ve znění pozdějších předpisů, nabývá účinnosti dnem jejího uveřejnění v souladu se zmíněným zákonem; smluvní strany pro tyto případy vyjadřují svůj souhlas s uveřejněním celého znění smlouvy včetně metadat, a to v rozsahu a způsobem

stanoveným zákonem. V ostatních případech tato smlouva nabývá účinnosti dnem jejího podpisu oběma smluvními stranami.

4. Tato smlouva je vyhotovena v počtu čtyř stejnopisů, z nichž po jednom vyhotovení obdrží každý z účastníků smlouvy a jedno vyhotovení je určeno pro účely vkladového řízení u Katastrálního úřadu pro Vysočinu, Katastrální pracoviště Moravské Budějovice.
5. Smluvní strany prohlašují, že si tuto smlouvu před jejím podpisem přečetly, jejímu obsahu rozumí a bez výhrad s ním souhlasí. Smlouva je vyjádřením jejich pravé, skutečné, svobodné a vážné vůle, na důkaz čehož níže připojují, prosty omylu, své vlastnoruční podpisy.
6. Nedílnou součástí této smlouvy jsou tyto přílohy:
Příloha č. 1 – geometrický plán č. 267-0271/2016

V dne.....

V dne.....

Za prodávajícího:

Za kupující:

.....
[redacted]
[redacted] Oblastního ředitelství Vysočina
Lesy České republiky, s.p.

.....
Ing. Jan Lujc

V dne.....

Za kupující:

.....
Soňa Šlapanská