Smlouva o zřízení služebnosti čís. 2022/17/0545,
TMCZ č. 70705/VB10/FTTH-000/2022
(dále jen „Smlouva“)

uzavřená podle § 1257 a násl. zák. čís. 89/2012 Sb., občanského zákoníku, ve znění pozdějších předpisů, jakož i v souladu s ust. § 104 zákona č. 127/2005 Sb., o elektronických komunikacích, ve znění pozdějších předpisů (dále jen „**ZEK**“) v platném znění, mezi:

1. Povinný: **statutární město Ostrava – městský obvod Poruba**
zastoupený starostkou Ing. Lucií Baránkovou Vilamovou, Ph.D.
se sídlem Klimkovická 55/28, Ostrava – Poruba, PSČ 708 56
IČO: 00845451-005
DIČ: CZ00845451
bankovní spojení: Česká spořitelna a.s.
číslo účtu: 19-1649335379/0800
variabilní symbol: 4050500278
specifický symbol: 0545
- dále jako „**povinný**“

2. Oprávněný: **T-Mobile Czech Republic a.s.**
se sídlem: Tomíčkova 2144/1, Chodov, 148 00 Praha 4
IČO: 64949681
DIČ: CZ64949681
zapsaná v obchodním rejstříku vedeném Městským soudem v Praze,
oddíl B, vložka 3787
zastoupená na základě pověření ze dne 22.03.2018[redacted]
bankovní spojení: BNP Paribas S.A., pobočka Česká republika
číslo účtu 064450-6002770110/6300
- dále jako „**oprávněný**“

I.

1. Povinný prohlašuje, že statutární město Ostrava je vlastníkem pozemků parc. č. 3436, parc. č. 3543/1, parc. č. 3544/1, parc. č. 3550/1, parc. č. 3558/1, parc. č. 3563/1, parc. č. 3563/5, parc. č. 3563/6, parc. č. 3563/7, parc. č. 3563/8, parc. č. 3567/1, parc. č. 3567/2, parc. č. 3607, parc. č. 3609/1, parc. č. 3609/4, parc. č. 3609/5, parc. č. 3609/6, parc. č. 3609/7, parc. č. 3609/8, parc. č. 3609/9, parc. č. 3609/10, parc. č. 3609/11, parc. č. 3609/16, parc. č. 3609/23, parc. č. 3609/35, parc. č. 3609/75, parc. č. 3609/76, parc. č. 3609/81, parc. č. 3609/100, parc. č. 3609/104, parc. č. 3609/127, vše ostatní plocha, zapsaných v katastru nemovitostí u Katastrálního úřadu pro Moravskoslezský kraj, Katastrálního pracoviště Ostrava, na listu vlastnictví č. 4127 pro katastrální území Poruba-sever, obec Ostrava (dále také jako „**služebné pozemky**“).

2. Povinný dále prohlašuje, že na základě obecně závazné vyhlášky č. 10/2022, Statutu města Ostravy, v platném znění, je městský obvod Poruba oprávněn s výše uvedenými služebnými pozemky hospodařit a je mj. i oprávněn tyto služebné pozemky či jejich části zatížit právem služebnosti.

3. Na služebných pozemcích je umístěno vedení veřejné komunikační sítě realizované v rámci stavby s názvem „SEK Ostrava-Pustkovec I“, které je ve vlastnictví oprávněného. Oprávněný deklaruje shodu reálného umístění stavby se stavem uvedeným v geometrických plánech, které tvoří přílohu a nedílnou součást této smlouvy.

4. Nedílnou součástí smlouvy o zřízení služebnosti jsou geometrické plány vymezení rozsahu věcného břemene k částem služebných pozemků, a to:

- čís. 3043-114/2021 ze dne 10.02.2022, který byl ověřen Katastrálním úřadem pro Moravskoslezský kraj, Katastrálním pracovištěm Ostrava, dne 15.02.2022 pod č. PGP-417/2022-807,
- čís. 3044-114/2021 ze dne 21.02.2022, který byl ověřen Katastrálním úřadem pro Moravskoslezský kraj, Katastrálním pracovištěm Ostrava, dne 25.02.2022 pod č. PGP-531/2022-807,
- čís. 3045-114/2021 ze dne 10.03.2022, který byl ověřen Katastrálním úřadem pro Moravskoslezský kraj, Katastrálním pracovištěm Ostrava, dne 15.03.2022 pod č. PGP-696/2022-807,
- čís. 3047-114/2021 ze dne 03.03.2022, který byl ověřen Katastrálním úřadem pro Moravskoslezský kraj, Katastrálním pracovištěm Ostrava, dne 07.03.2022 pod č. PGP-636/2022-807,
- čís. 3048-114/2021 ze dne 10.03.2022, který byl ověřen Katastrálním úřadem pro Moravskoslezský kraj, Katastrálním pracovištěm Ostrava, dne 15.03.2022 pod č. PGP-697/2022-807,
- čís. 3050-114/2021 ze dne 24.03.2022, který byl ověřen Katastrálním úřadem pro Moravskoslezský kraj, Katastrálním pracovištěm Ostrava, dne 28.03.2022 pod č. PGP-810/2022-807,
- čís. 3051-114/2021 ze dne 03.03.2022, který byl ověřen Katastrálním úřadem pro Moravskoslezský kraj, Katastrálním pracovištěm Ostrava, dne 08.03.2022 pod č. PGP-637/2022-807,
- čís. 3052-114/2021 ze dne 30.03.2022, který byl ověřen Katastrálním úřadem pro Moravskoslezský kraj, Katastrálním pracovištěm Ostrava, dne 04.04.2022 pod č. PGP-861/2022-807,
- čís. 3053-114/2021 ze dne 30.03.2022, který byl ověřen Katastrálním úřadem pro Moravskoslezský kraj, Katastrálním pracovištěm Ostrava, dne 04.04.2022 pod č. PGP-862/2022-807,
- čís. 3055-114/2021 ze dne 28.03.2022, který byl ověřen Katastrálním úřadem pro Moravskoslezský kraj, Katastrálním pracovištěm Ostrava, dne 31.03.2022 pod č. PGP-836/2022-807,
- čís. 3056-114/2021 ze dne 11.04.2022, který byl ověřen Katastrálním úřadem pro Moravskoslezský kraj, Katastrálním pracovištěm Ostrava, dne 14.04.2022 pod č. PGP-972/2022-807,

(dále jen „**geometrické plány**“).

Na přiloženém geometrickém plánu č. 3044-114/2021 ze dne 21.2.2022 je věcné břemeno zakresleno do pozemku p.č. 3544 před jeho rozdělením. Nyní věcné břemeno zasahuje do pozemku p.č. 3544/1 v k.ú. Poruba-sever, obec Ostrava.

Na přiloženém geometrickém plánu č. 3048-114/2021 ze dne 10.3.2022 je věcné břemeno zakresleno do pozemku p.č. 3550 před jeho rozdělením. Nyní věcné břemeno zasahuje do pozemku p.č. 3550/1 v k.ú. Poruba-sever, obec Ostrava.

II.

1. Povinný zřizuje ve prospěch oprávněného na dobu neurčitou právo služebnosti, jehož obsahem je v souladu s § 104 ZEK:
   - právo zřídit a provozovat, upravovat, opravovat, modernizovat a případně odstranit v částech služebných pozemků vedení veřejné komunikační sítě s názvem stavby „SEK Ostrava – Pustkovec I“, v rozsahu vymezeném geometrickými plány specifikovanými v čl. I. odst. 4. této smlouvy,
   - umožnění v nezbytném rozsahu vstupu a vjezdu na služebné pozemky v souvislosti se zřizováním, stavebními úpravami, opravami, modernizací, provozováním nebo odstraněním tohoto zařízení.

2. Oprávněný ze služebnosti toto právo přijímá a povinný ze služebnosti se zavazuje toto právo trpět.

3. Povinný bere na vědomí, že se na režim provozu a údržby stavby vymezené v této smlouvě vztahují ustanovení ZEK.

4. Úpravy a práce na služebných pozemcích, které mohou mít vliv na stavbu oprávněného nebo na přístup k ní například v případě potřeby jejích oprav či údržby, se povinný zavazuje v dostatečném předstihu před jejich provedením písemně ohlásit oprávněnému a koordinovat tyto úpravy a práce s oprávněným tak, aby byly minimalizovány vlivy takových úprav a prací na služebnost a majetek oprávněného, vyjma havárií, které povinný písemně oznámí oprávněnému do třiceti (30) pracovních dnů od jejich zjištění

III.

1. Právo služebnosti uvedené v čl. II. této smlouvy, zřizuje povinný ve prospěch oprávněného za jednorázovou náhradu stanovenou znaleckým posudkem č. 2249_160/2024 ze dne 2.9.2024 a jeho dodatku 1 ze dne 8.10.2024, vypracovaným Ing. Denisou Pěknou, Ph.D., ve výši 600 380,- Kč. K této ceně bude připočítána základní sazba daně z přidané hodnoty dle platných právních předpisů.

2. Oprávněný spolu s jednorázovou náhradou za zřízení služebnosti dle čl. III. odst. 1. této smlouvy, uhradí další náklady povinného ve výši 2.000,-Kč, které jsou s uzavřením této smlouvy spojeny, a to náklady na úhradu správního poplatku spojeného s podáním návrhu na vklad práva dle této smlouvy do katastru nemovitostí dle zák. č. 634/2004 Sb., o správních poplatcích, v platném znění.
3. Pro daňové účely bude ve všech daňových dokladech povinný označen následovně:
   statutární město Ostrava
   Prokešovo náměstí 1803/8
   729 30 Ostrava-Moravská Ostrava
   městský obvod Poruba
   Klimkovická 55/28
   708 56 Ostrava-Poruba

   IČO: 00845451
   DIČ: CZ00845451

4. Náhrada za zřízení služebnosti a úhrada dalších nákladů povinného dle čl. III. odst. 2. této smlouvy bude provedena oprávněným ve prospěch povinného na základě zálohové faktury, vystavené povinným se splatností 45 dnů ode dne jejího doručení oprávněnému a to bezhotovostním převodem na účet povinného, přičemž na zálohové faktuře i na daňovém dokladu bude kromě jiného i **číslo této smlouvy oprávněného**. Povinný vystaví zálohovou fakturu nejpozději do 15 dnů ode dne účinnosti této smlouvy. Povinný vystaví oprávněnému daňový doklad do 15 dnů od přijetí úplaty. Do 15 dnů od podání návrhu na vklad se vystaví vyúčtování zálohové faktury.

5. Za den zaplacení se považuje den, kdy byla částka za zřízení práva služebnosti a za správní poplatek připsána na účet povinného. V případě, že oprávněný bude v prodlení se zaplacením úhrady dle této smlouvy, je povinen uhradit povinnému smluvní pokutu ve výši 0,03% z dlužné částky denně Prodlení oprávněného se zaplacením úhrady dle této smlouvy, které trvá déle než 3 měsíce od doručení písemného upozornění na toto prodlení oprávněnému, se považuje za porušení smlouvy podstatným způsobem.

6. Návrh na vklad bude povinným podán u Katastrálního úřadu pro Moravskoslezský kraj, Katastrálního pracoviště Ostrava, ve lhůtě do 15 (patnácti) pracovních dnů po připsání úhrady dle této smlouvy na účet povinného. Nepodá-li povinný návrh na vklad do 30 dnů ode dne připsání úhrady dle této smlouvy na účet povinného, je oprávněný oprávněn učinit tak sám a povinný se zavazuje poskytnout mu k tomu veškerou potřebnou součinnost. Povinný v takovém případě vrátí oprávněnému poplatek spojený s podáním návrhu na vklad práva do katastru nemovitostí.

IV.

1. Oprávněný nabude právo služebnosti na základě pravomocného rozhodnutí o povolení vkladu práva služebnosti do katastru nemovitostí u Katastrálního úřadu pro Moravskoslezský kraj, Katastrální pracoviště Ostrava. Služebnost bude zavazovat případné právní nástupce obou smluvních stran.

2. Do doby vkladu práva do katastru nemovitostí jsou smluvní strany svými smluvními projevy vázány.

3. V případě, že katastrální úřad vydá rozhodnutí, kterým vklad této smlouvy do katastru nemovitostí zamítne, zavazují se smluvní strany bez zbytečného odkladu nahradit příslušná ujednání této smlouvy, případně uzavřít smlouvu novou tak, aby svým účelem odpovídala této smlouvě a byla v souladu s požadavky katastrálního úřadu.

V.

Doložka platnosti právního jednání dle ust. § 41 zákona č. 128/2000 Sb., o obcích (obecní zřízení), ve znění pozdějších předpisů:
O předmětu této smlouvy, tj. o zřízení služebnosti k částem služebných pozemků a o uzavření této smlouvy, rozhodla Rada městského obvodu Poruba usnesením čís. 1621/RMOb2226/51 ze dne 25.10.2024.

VI.

1. Smluvní strany berou na vědomí, že tato smlouva podléhá uveřejnění prostřednictvím registru smluv ve smyslu zákona č. 340/2015 Sb. o registru smluv, v platném znění. Smlouvu bez zbytečného odkladu uveřejní povinný, přičemž před zveřejněním smlouvy anonymizuje osobní údaje ve smlouvě obsažené. Tato smlouva nabývá účinnosti dnem uveřejnění v registru smluv v souladu s ustanovením § 6 odst. 1 zákona č. 340/2015 Sb.

2. Účastníci smlouvy prohlašují, že tato smlouva je souhlasným, svobodným a vážným projevem jejich skutečné vůle, že smlouvu neuzavřeli v tísni nebo za nevýhodných podmínek a že s obsahem smlouvy po vzájemné dohodě souhlasí tak, aby mezi nimi nedošlo k rozporům.

3. V souvislosti s uzavřením a plněním smlouvy dochází ke zpracování osobních údajů fyzické osoby jednající za druhou smluvní stranu nebo fyzické osoby zapojené do procesu plnění smlouvy (dále společně jako „**Subjekt údajů**“), a to pro účely: uzavírání a plnění smlouvy; vnitřní administrativní potřeby; ochrana majetku a osob; ochrana právních nároků; tvorba statistik a evidencí; plnění zákonných povinností. Právními důvody ke zpracování jsou oprávněné zájmy (uzavírání a plnění smlouvy, vnitřní administrativní potřeby, ochrana majetku a osob, ochrana právních nároků a tvorba statistik a evidencí) a plnění právních povinností (plnění zákonných povinností) správce. Zpracovávanými osobními údaji jsou identifikační a kontaktní údaje, pracovní či korporátní zařazení a záznamy komunikace. V případě přístupu do informačních systémů správce jsou zpracovávány další údaje, o čemž bude Subjekt údajů poučen v rámci přidělení přístupu. Smluvní strany se zavazují informovat Subjekt údajů (své zaměstnance, pracovníky atp.) o tom, že jejich údaje jsou druhou smluvní stranou, která je v pozici správce, zpracovávány, a to zejména v rozsahu čl. 13 a násl. nařízení Evropského parlamentu a Rady (EU)č. 2016/679.

4. Tato smlouva se sepisuje ve 4 (čtyřech) vyhotoveních, z nichž každé má platnost originálu. Dvě vyhotovení obdrží povinný, jedno vyhotovení obdrží oprávněný a čtvrté vyhotovení opatřené úředně ověřenými podpisy je určeno pro vklad do katastru nemovitosti.

V Ostravě – Porubě, dne 21.11.2024

za povinného:

Ing. Lucie Baránková Vilamová, Ph.D.
starostka městského obvodu Poruba

V Praze, dne 7.11.2024

za oprávněného:

[redacted]
na základě pověření

VÝKAZ DOSAVADNÍHO A NOVÉHO STAVU ÚDAJŮ KATASTRU NEMOVITOSTÍ

Dosavadní stav				Nový stav											
Označení pozemku parc. číslem	Výměra parcely		Druh pozemku / Způsob využití	Označení pozemku parc. číslem	Výměra parcely		Druh pozemku / Způsob využití	Typ stavby / Způsob využití	Způs. určení výměr	Porovnání se stavem evidence právních vztahů					
										Díl přechází z pozemku označeného v		Číslo listu vlastnictví	Výměra dílu		Označení dílu
	ha	m²			ha	m²				katastru nemovitostí	dřívější poz. evidenci		ha	m²	
3609/7										3609/7		4127			
3609/8										3609/8		4127			

Oprávněný: dle smlouvy

Druh věcného břemene: dle smlouvy

GEOMETRICKÝ PLÁN pro

vymezení rozsahu věcného břemene k části pozemku

Geometrický plán ověřil úředně oprávněný zeměměřický inženýr:

Jméno, příjmení: Ing. Zdeněk Macošek

Číslo položky seznamu úředně oprávněných zeměměřických inženýrů: 904/1995

Dne: 10.02.2022 Číslo: 1882/2022

Náležitostmi a přesností odpovídá právním předpisům.

Stejnopis ověřil úředně oprávněný zeměměřický inženýr:

Jméno, příjmení:

Číslo položky seznamu úředně oprávněných zeměměřických inženýrů:

Dne: Číslo:

Tento stejnopis odpovídá geometrickému plánu v elektronické podobě uloženému v dokumentaci katastrálního úřadu.

Vyhotovitel: DIGIS, spol. s r.o.
Výstavní 292/13
702 00 Ostrava

Číslo plánu: 3043-114/2021

Okres: Ostrava-město

Obec: Ostrava

Kat. území: Poruba-sever

Mapový list: Opava 1-9/44

Dosavadním vlastníkům pozemků byla poskytnuta možnost seznámit se v terénu s průběhem navrhovaných nových hranic, které byly označeny předepsaným způsobem: neoznačeny – věcné břemeno

Katastrální úřad souhlasí s očíslováním parcel.

KÚ pro Moravskoslezský kraj
KP Ostrava
[redacted]
PGP-417/2022-807
2022.02.15 12:22:21 CET

Ověření stejnopisu geometrického plánu v listinné podobě.

List 1

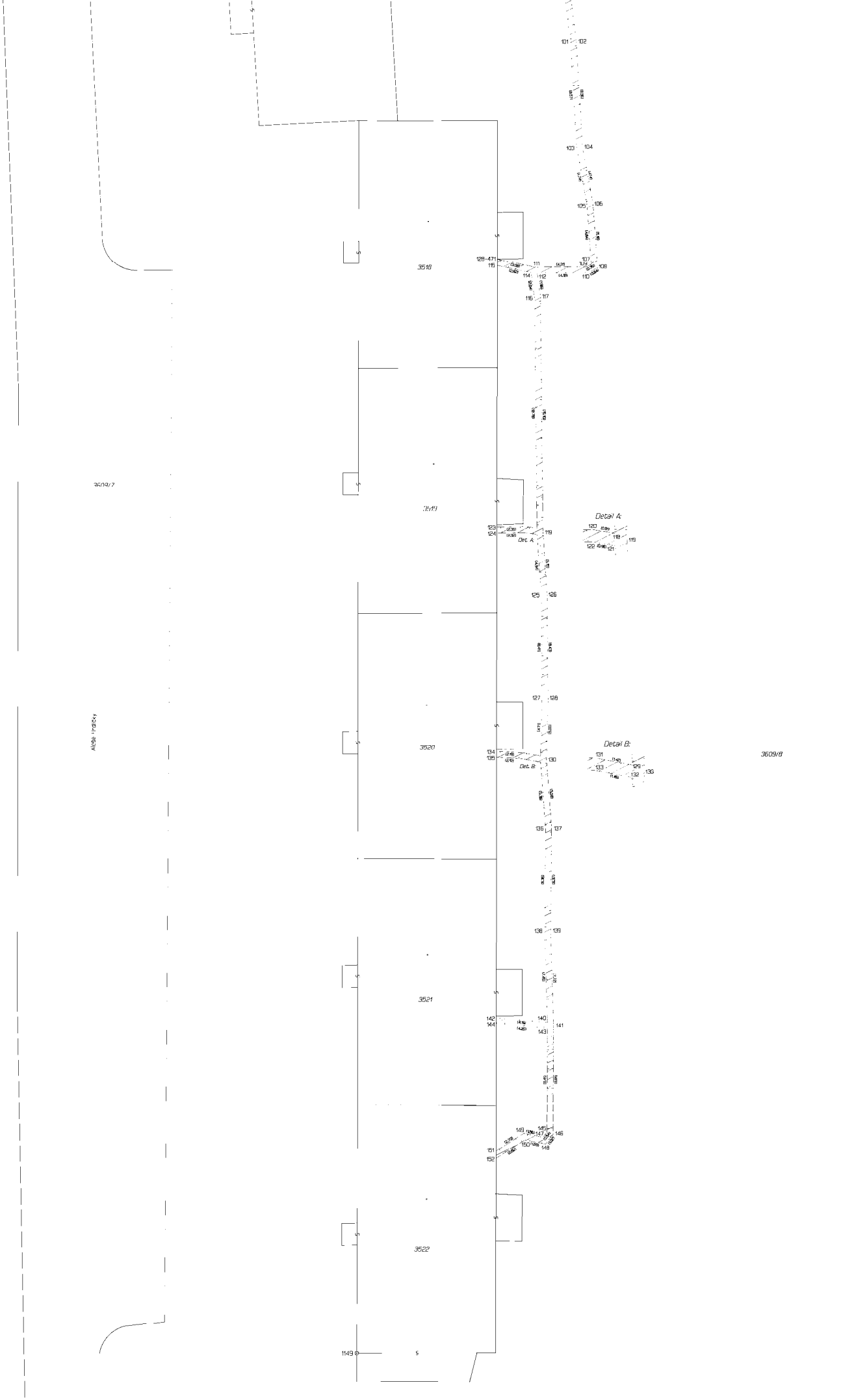
3518
3519
3520
3521
3522
3609/7
3609/8
Alejo Trdlicky
Detail A:
Det. A
Detail B:
Det. B
1149

List 2

VÝKAZ DOSAVADNÍHO A NOVÉHO STAVU ÚDAJŮ KATASTRU NEMOVITOSTÍ

Dosavadní stav				Nový stav											
Označení pozemku parc. číslem	Výměra parcely		Druh pozemku / Způsob využití	Označení pozemku parc. číslem	Výměra parcely		Druh pozemku / Způsob využití	Typ stavby / Způsob využití	Způs. určení výměr	Porovnání se stavem evidence právních vztahů: Díl přechází z pozemku označeného v katastru nemovitostí	Díl přechází z pozemku označeného v dřívější poz. evidenci	Číslo listu vlastnictví	Výměra dílu		Označení dílu
	ha	m²			ha	m²							ha	m²	
3543/1										3543/1		4127			
3544										3544		4127			
3563/6										3563/6		4127			
3563/7										3563/7		4127			

Oprávněný: dle smlouvy

Druh věcného břemene: dle smlouvy

GEOMETRICKÝ PLÁN pro

vymezení rozsahu věcného břemene k části pozemku

Geometrický plán ověřil úředně oprávněný zeměměřický inženýr:

Jméno, příjmení: Ing. Zdeněk Macošek

Číslo položky seznamu úředně oprávněných zeměměřických inženýrů: 904/1995

Dne: 21.02.2022 Číslo: 1890/2022

Náležitostmi a přesností odpovídá právním předpisům.

Stejnopis ověřil úředně oprávněný zeměměřický inženýr:

Jméno, příjmení:

Číslo položky seznamu úředně oprávněných zeměměřických inženýrů:

Dne: Číslo:

Tento stejnopis odpovídá geometrickému plánu v elektronické podobě uloženému v dokumentaci katastrálního úřadu.

Vyhotovitel: DIGIS, spol. s r.o.
Výstavní 292/13
702 00 Ostrava

Číslo plánu: 3044-114/2021

Okres: Ostrava-město

Obec: Ostrava

Kat. území: Poruba-sever

Mapový list: Bílovec 1-0/22

Dosavadním vlastníkům pozemků byla poskytnuta možnost seznámit se v terénu s průběhem navrhovaných nových hranic, které byly označeny předepsaným způsobem: neoznačeny – věcné břemeno

Katastrální úřad souhlasí s očíslováním parcel.

KÚ pro Moravskoslezský kraj
KP Ostrava
[redacted]
PGP-531/2022-807
2022.02.25 12:18:54 CET

Ověření stejnopisu geometrického plánu v listinné podobě.

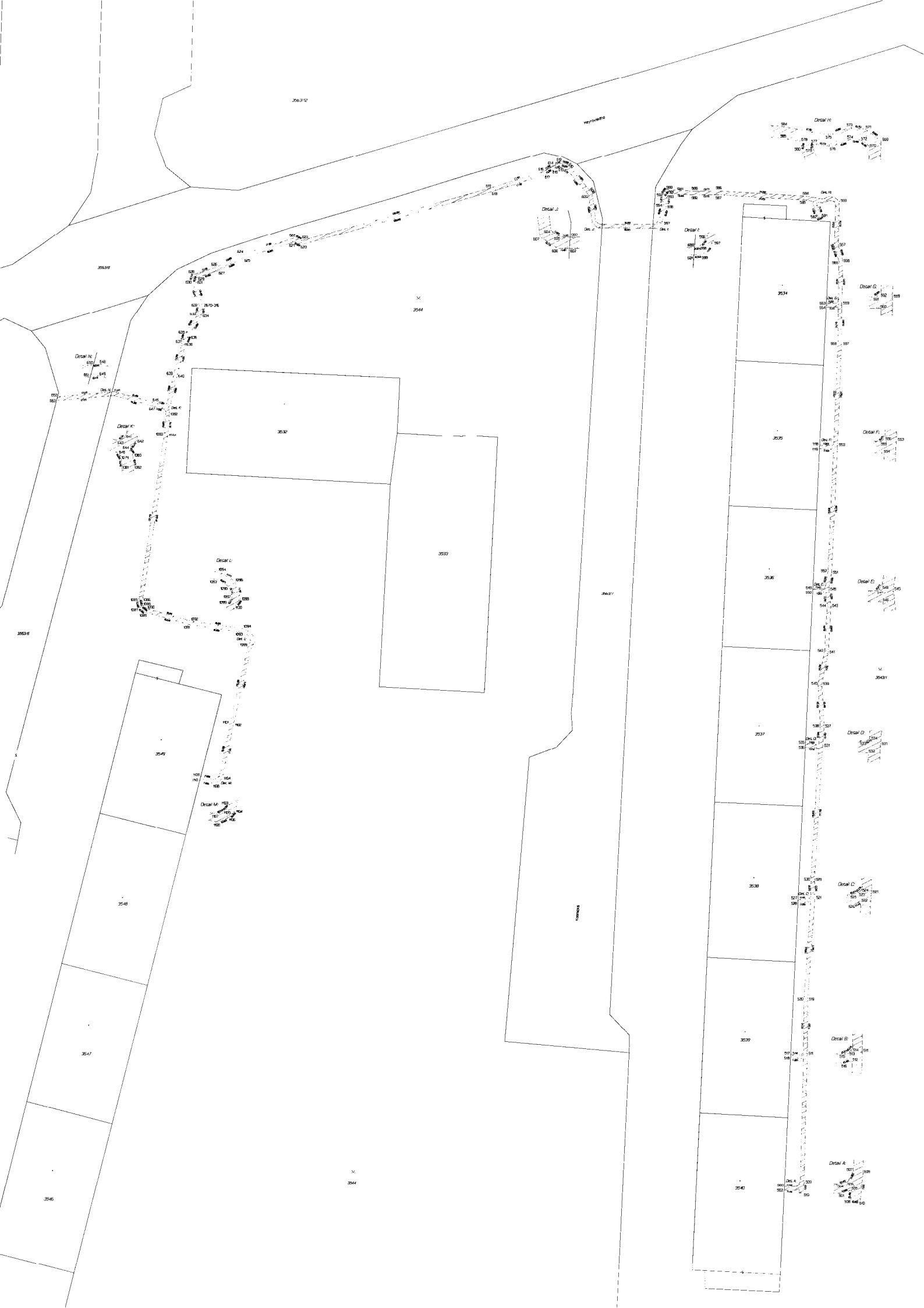
Detail H:
Detail J:
Detail I:
Detail G:
Detail N:
Detail K:
Detail F:
Detail L:
Detail E:
Detail D:
Detail M:
Detail C:
Detail B:
Detail A:
3532
3533
3534
3535
3536
3537
3538
3539
3540
3544
3546
3547
3548
3549

VÝKAZ DOSAVADNÍHO A NOVÉHO STAVU ÚDAJŮ KATASTRU NEMOVITOSTÍ

Dosavadní stav				Nový stav												
Označení pozemku parc. číslem	Výměra parcely		Druh pozemku / Způsob využití	Označení pozemku parc. číslem	Výměra parcely		Druh pozemku / Způsob využití	Typ stavby / Způsob využití	Způs. určení výměr	Porovnání se stavem evidence právních vztahů					
										Díl přechází z pozemku označeného v		Číslo listu vlastnictví	Výměra dílu		Označení dílu
	ha	m²			ha	m²				katastru nemovitostí	dřívější poz. evidenci		ha	m²	
3609/1										3609/1		4127			
3609/11										3609/11		4127			
3609/81										3609/81		4127			

Oprávněný: dle smlouvy

Druh věcného břemene: dle smlouvy

Klad listů graf. znázornění (A3 a A4)

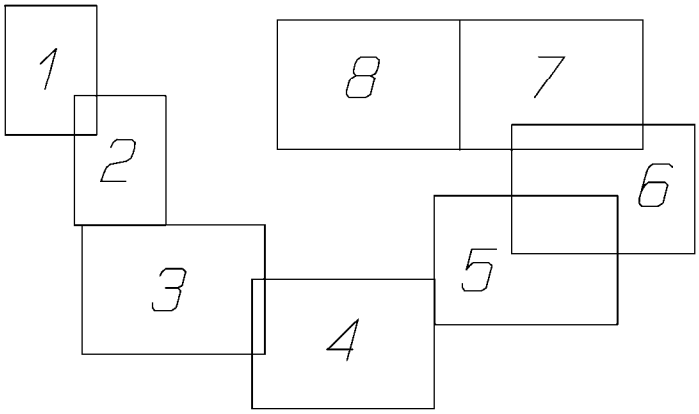

GEOMETRICKÝ PLÁN pro

vymezení rozsahu věcného břemene k části pozemku

Geometrický plán ověřil úředně oprávněný zeměměřický inženýr:	Stejnopis ověřil úředně oprávněný zeměměřický inženýr:
Jméno, příjmení: Ing. Zdeněk Macošek	Jméno, příjmení:
Číslo položky seznamu úředně oprávněných zeměměřických inženýrů: 904/1995	Číslo položky seznamu úředně oprávněných zeměměřických inženýrů:
Dne: 10.03.2022 Číslo: 1897/2022	Dne: Číslo:
Náležitostmi a přesností odpovídá právním předpisům.	Tento stejnopis odpovídá geometrickému plánu v elektronické podobě uloženému v dokumentaci katastrálního úřadu.

Vyhotovitel: DIGIS, spol. s r.o.
Výstavní 292/13
702 00 Ostrava

Číslo plánu: 3045-114/2021

Okres: Ostrava-město

Obec: Ostrava

Kat. území: Poruba-sever

Mapový list: Opava 1-9/44

Dosavadním vlastníkům pozemků byla poskytnuta možnost seznámit se v terénu s průběhem navrhovaných nových hranic, které byly označeny předepsaným způsobem: neoznačeny – věcné břemeno

Katastrální úřad souhlasí s očíslováním parcel.

KÚ pro Moravskoslezský kraj
KP Ostrava
[redacted]
PGP-696/2022-807
2022.03.15 08:08:54 CET

Ověření stejnopisu geometrického plánu v listinné podobě.

List 1

3609/1
3495
3496
3497
432
434
(1,26)
(1,20)
430
(0,93)
(0,96)
433
435
431
(2,50)
(2,40)
428
436
437
429
(8,14)
(8,45)
426
427
(4,72)
(4,60)
424
(0,37)
422
425
(0,62)
423
(3,56)
(3,41)
417
421
(1,57)
415
418
(1,31)
416
(6,35)
(6,39)
420
419
(10,59)
(10,91)
413
414
(5,10)
(5,20)
411
(0,73)
406
412
(0,46)
410
407
(4,22)
(4,08)
(6,05)
(6,28)
409
408

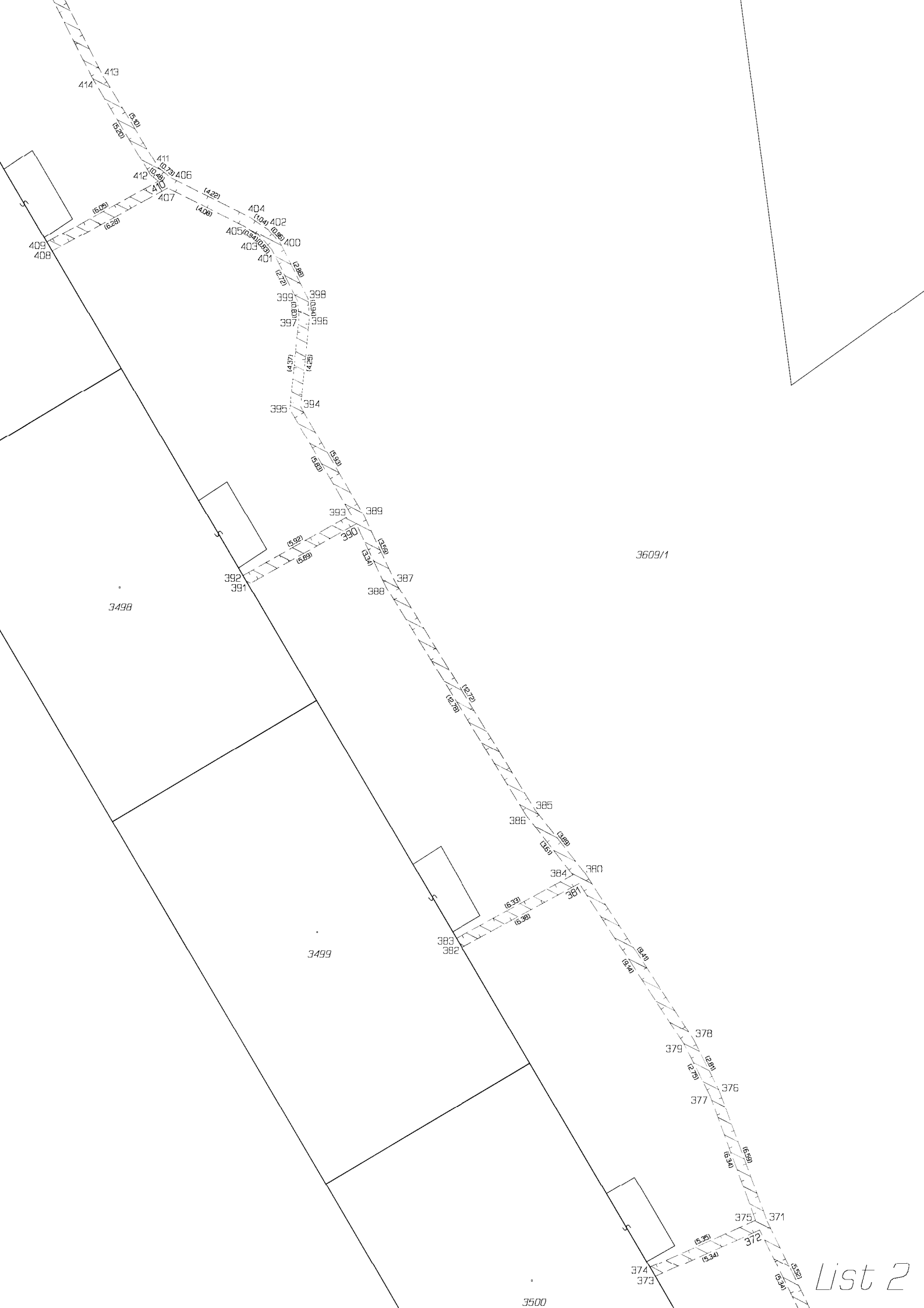
413
414
(5,10)
(5,20)
411
(0,73)
406
412
(0,46)
410
407
(4,22)
(4,08)
404
(1,04)
402
(0,86)
405
(1,34)
(0,85)
400
403
401
(5,05)
(5,28)
409
408
(2,86)
(2,72)
399
398
(1,01)
(1,94)
397
396
(4,37)
(4,25)
395
394
(5,93)
(5,89)
393
389
(5,92)
390
(5,69)
(3,59)
(3,34)
392
391
387
388
3498
3609/1
(12,72)
(12,76)
385
386
(3,69)
(3,61)
384
380
381
(6,33)
(6,38)
383
382
3499
(9,41)
(9,44)
378
379
(2,81)
(2,75)
376
377
(6,59)
(6,34)
375
371
(5,35)
372
(5,34)
374
373
(5,52)
(5,34)
3500
List 2

List 3
Detail A:
Det. A:
Detail B:
Det. B:
Detail C:
Det. C:
Detail D:
Det. D:
3501
3609/1
1530
1821
3051-302
3051-301

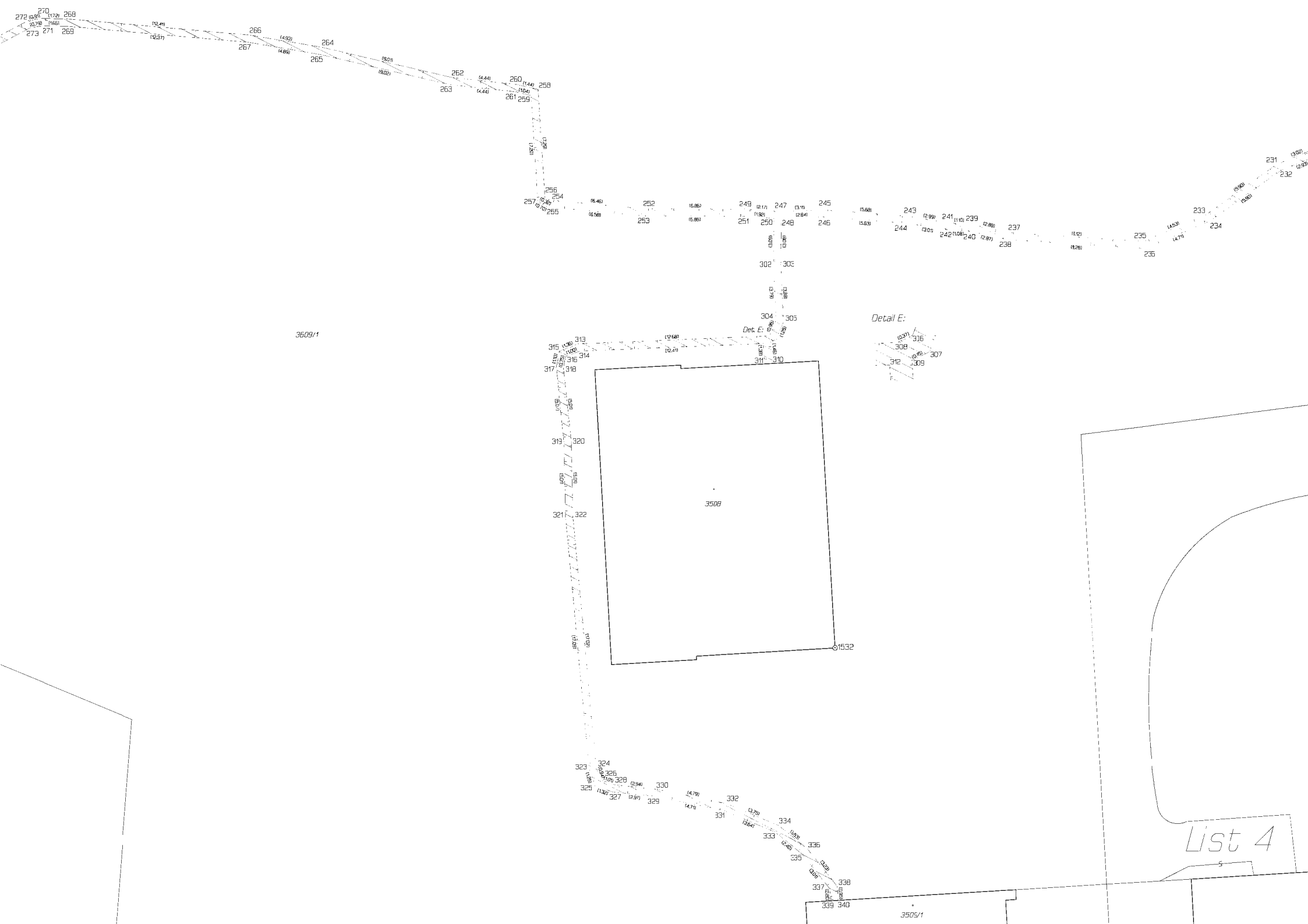
3509/1
3508
Det. E:
Detail E:
List 4
1532

Detail F:
Det. F:
3609/1
3609/80
3609/81
3609/82
3609/83
3609/85
3609/86
3609/87
3609/88
3609/89
3609/90
3609/91
3609/92
3609/93
3043-15
3043-16
List 5

List 6

List 7

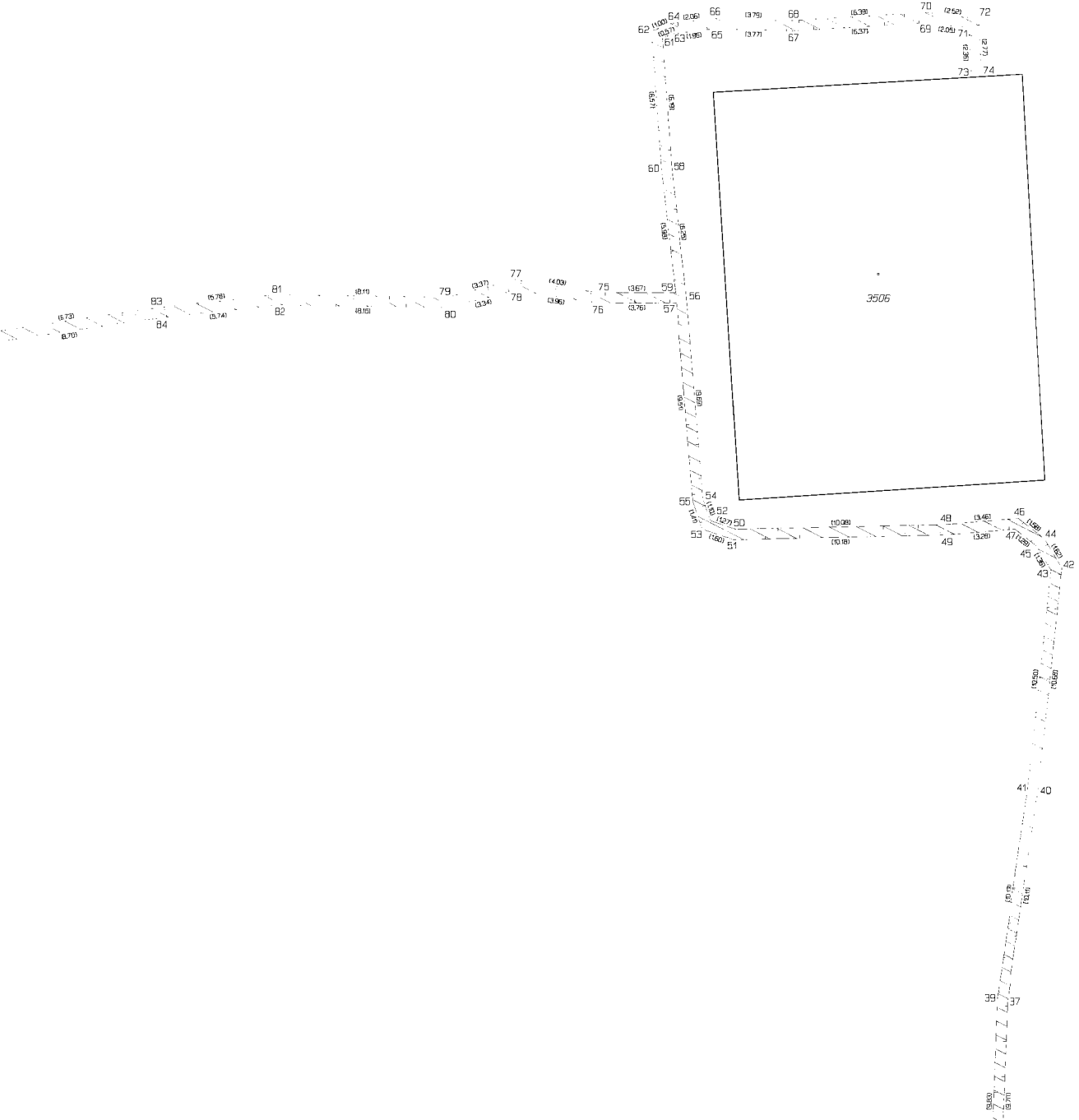

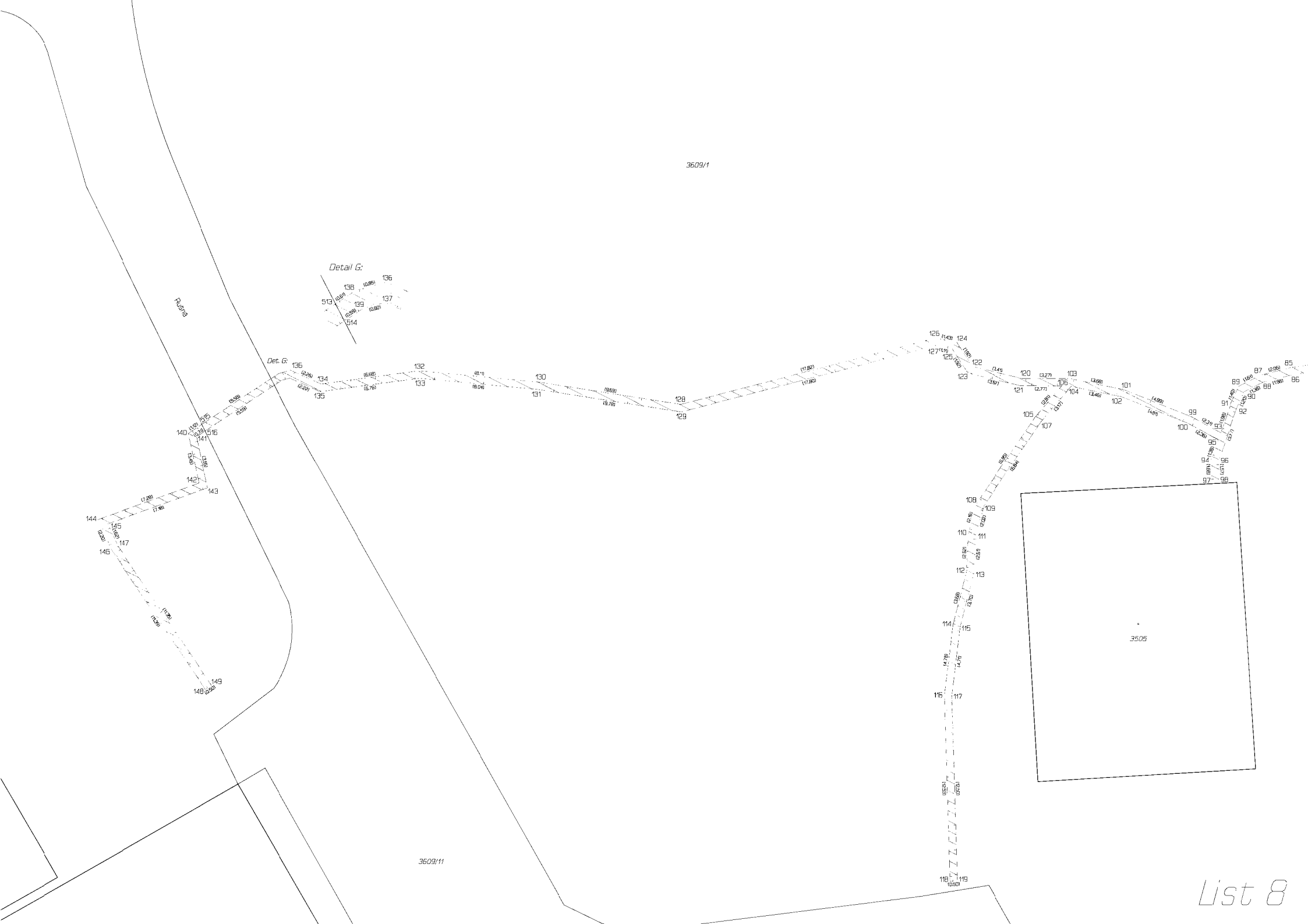
3609/1
Detail G:
Det. G:
Ruční
3609/11
3505
List 8

VÝKAZ DOSAVADNÍHO A NOVÉHO STAVU ÚDAJŮ KATASTRU NEMOVITOSTÍ

Dosavadní stav				Nový stav												
Označení pozemku parc. číslem	Výměra parcely		Druh pozemku / Způsob využití	Označení pozemku parc. číslem	Výměra parcely		Druh pozemku / Způsob využití	Typ stavby / Způsob využití	Způs. určení výměr	Porovnání se stavem evidence právních vztahů					
										Díl přechází z pozemku označeného v		Číslo listu vlastnictví	Výměra dílu		Označení dílu
	ha	m²			ha	m²				katastru nemovitostí	dřívější poz. evidenci		ha	m²	
3528										3528		8099			
3563/1										3563/1		4127			
3563/8										3563/8		4127			

Oprávněný: dle smlouvy

Druh věcného břemene: dle smlouvy

Klad listů graf. znázornění (A3)

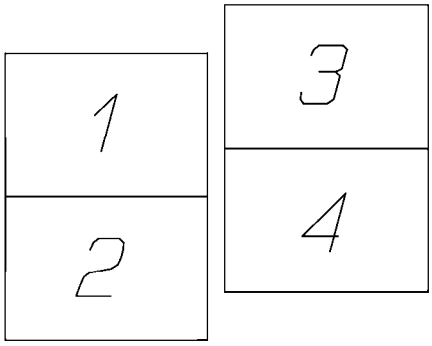

GEOMETRICKÝ PLÁN pro vymezení rozsahu věcného břemene k části pozemku	**Geometrický plán ověřil úředně oprávněný zeměměřický inženýr:** Jméno, příjmení: Ing. Zdeněk Macošek Číslo položky seznamu úředně oprávněných zeměměřických inženýrů: 904/1995 Dne: 03.03.2022 Číslo: 1891/2022 Náležitostmi a přesností odpovídá právním předpisům.	**Stejnopis ověřil úředně oprávněný zeměměřický inženýr:** Jméno, příjmení: Číslo položky seznamu úředně oprávněných zeměměřických inženýrů: Dne: Číslo: Tento stejnopis odpovídá geometrickému plánu v elektronické podobě uloženému v dokumentaci katastrálního úřadu.
Vyhotovitel: DIGIS, spol. s r.o. Výstavní 292/13 702 00 Ostrava Číslo plánu: 3047-114/2021 Okres: Ostrava-město Obec: Ostrava Kat. území: Poruba-sever Mapový list: Bílovec 1-0/22 Dosavadním vlastníkům pozemků byla poskytnuta možnost seznámit se v terénu s průběhem navrhovaných nových hranic, které byly označeny předepsaným způsobem: neoznačeny – věcné břemeno	**Katastrální úřad souhlasí s očíslováním parcel.** KÚ pro Moravskoslezský kraj KP Ostrava [redacted] PGP-636/2022-807 2022.03.07 13:28:00 CET	**Ověření stejnopisu geometrického plánu v listinné podobě.**

3561
3562
3563/3
3563/1
3560
931
933
932
929
927
928
925
926
924
(22,33)
(21,98)
Detail F:
923
919
920
918
922
921
Det. F:

List 1

3563/1
3563/8
Det. B:
Detail B:
List 2

Detail D:
Det. D:
Detail C:
Det. C:
Detail E:
Det. E:
3563/1
3529
3530
3563/4
3528
3527

List 3

U Školy
3531
3563/1
3563/12
3563/8
3544
Det. A
Detail A
List 4

VÝKAZ DOSAVADNÍHO A NOVÉHO STAVU ÚDAJŮ KATASTRU NEMOVITOSTÍ

Dosavadní stav				Nový stav											
Označení pozemku parc. číslem	Výměra parcely		Druh pozemku / Způsob využití	Označení pozemku parc. číslem	Výměra parcely		Druh pozemku / Způsob využití	Typ stavby / Způsob využití	Způs. určení výměr	Porovnání se stavem evidence právních vztahů: Díl přechází z pozemku označeného v katastru nemovitostí	dřívější poz. evidenci	Číslo listu vlastnictví	Výměra dílu		Označení dílu
	ha	m²			ha	m²							ha	m²	
3550										3550		4127			
3558/1										3558/1		4127			
3563/5										3563/5		4127			

Oprávněný: dle smlouvy

Druh věcného břemene: dle smlouvy

Klad listů graf. znázornění (A3)

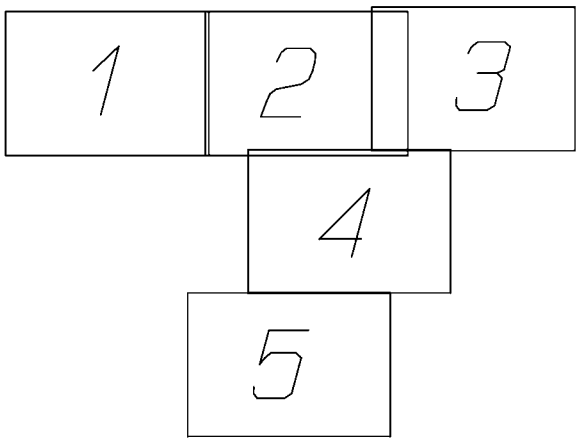

GEOMETRICKÝ PLÁN pro

vymezení rozsahu věcného břemene k části pozemku

Geometrický plán ověřil úředně oprávněný zeměměřický inženýr:

Jméno, příjmení: Ing. Zdeněk Macošek

Číslo položky seznamu úředně oprávněných zeměměřických inženýrů: 904/1995

Dne: 10.03.2022 Číslo: 1898/2022

Náležitostmi a přesností odpovídá právním předpisům.

Stejnopis ověřil úředně oprávněný zeměměřický inženýr:

Jméno, příjmení:

Číslo položky seznamu úředně oprávněných zeměměřických inženýrů:

Dne: Číslo:

Tento stejnopis odpovídá geometrickému plánu v elektronické podobě uloženému v dokumentaci katastrálního úřadu.

Vyhotovitel: DIGIS, spol. s r.o.
Výstavní 292/13
702 00 Ostrava

Číslo plánu: 3048-114/2021

Okres: Ostrava-město

Obec: Ostrava

Kat. území: Poruba-sever

Mapový list: Bílovec 1-0/22

Dosavadním vlastníkům pozemků byla poskytnuta možnost seznámit se v terénu s průběhem navrhovaných nových hranic, které byly označeny předepsaným způsobem: neoznačeny – věcné břemeno

Katastrální úřad souhlasí s očíslováním parcel.

KÚ pro Moravskoslezský kraj
KP Ostrava
[redacted]
PGP-697/2022-807
2022.03.15 10:47:24 CET

Ověření stejnopisu geometrického plánu v listinné podobě.

3566
3563/8
3558/1
3567/1
Na Kutech
1154
168-5
834
835
836
837
838
839
840
841
842
843
844
845
846
847
848
849
850
851
852
853
1111
1112
1113
1114
1115
1116
1117
1829
832
833
830
831
828
829
826
827
824
825

List 1

3563/8
3047-1873 3047-1872
822
823
820
821
817
819
818
815
816
813
814
810
812
811
809
807
808
805
806
803
804
802
797
Det. A
Detail A
799
800
798
801
796
795
792
794
3563/5
V.
3556/1
938
939
940
941
942
943
945
944
List 2

List 3
3563/8
3563/5
3550
3563/6
Detail A:
Det. A:
Detail B:
Det. B:
Detail C:
Det. C:
3047-1682
3047-1681
3044-652
3044-653

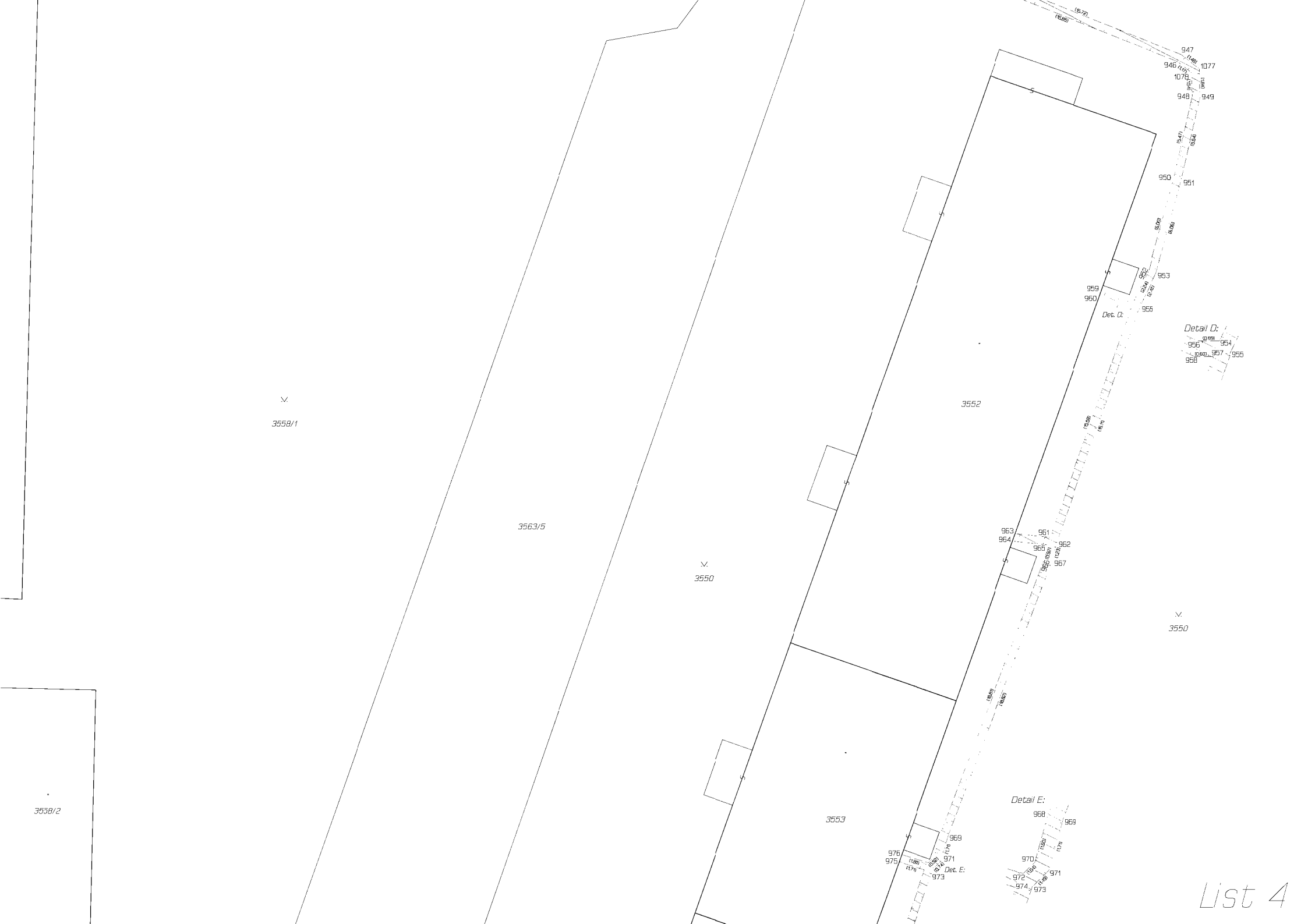
3558/1
3563/5
3550
3552
3553
3558/2
3550
947
946
1077
1078
948
949
950
951
953
959
960
955
Det. D:
Detail D:
956
954
957
958
955
963
964
961
965
962
967
Detail E:
968
969
970
971
972
974
973
976
975
969
971
973
Det. E:

List 4

List 5

VÝKAZ DOSAVADNÍHO A NOVÉHO STAVU ÚDAJŮ KATASTRU NEMOVITOSTÍ

Dosavadní stav				Nový stav											
Označení pozemku parc. číslem	Výměra parcely		Druh pozemku / Způsob využití	Označení pozemku parc. číslem	Výměra parcely		Druh pozemku / Způsob využití	Typ stavby / Způsob využití	Způs. určení výměr	Porovnání se stavem evidence právních vztahů: Díl přechází z pozemku označeného v katastru nemovitostí	dřívější poz. evidenci	Číslo listu vlastnictví	Výměra dílu		Označení dílu
	ha	m²			ha	m²							ha	m²	
3567/1										3567/1		4127			
3567/2										3567/2		4127			
3607										3607		4127			
3609/1										3609/1		4127			
3609/16										3609/16		4127			

Oprávněný: dle smlouvy

Druh věcného břemene: dle smlouvy

Klad listů graf. znázornění (A3 a A4)

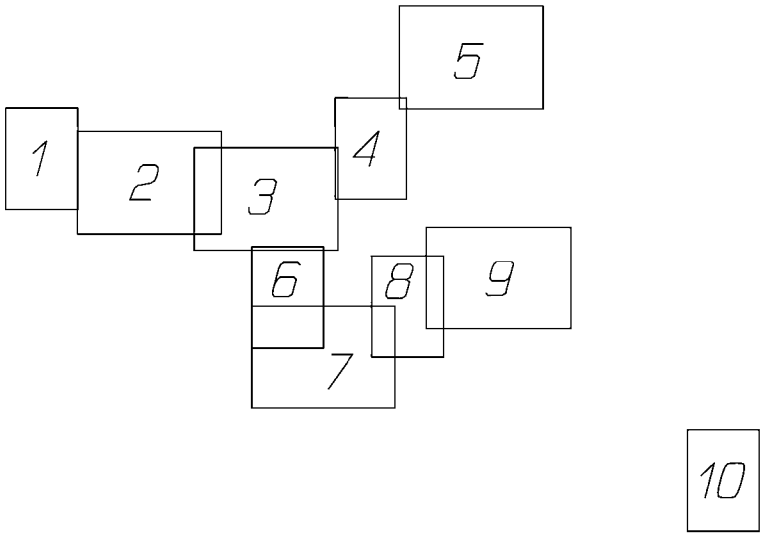

GEOMETRICKÝ PLÁN pro

vymezení rozsahu věcného břemene k části pozemku

Vyhotovitel:	DIGIS, spol. s r.o. Výstavní 292/13 702 00 Ostrava
Číslo plánu:	3050-114/2021
Okres:	Ostrava-město
Obec:	Ostrava
Kat. území:	Poruba-sever
Mapový list:	Opava 1-9/43, Bílovec 1-0/21 a 22

Dosavadním vlastníkům pozemků byla poskytnuta možnost seznámit se v terénu s průběhem navrhovaných nových hranic, které byly označeny předepsaným způsobem: neoznačeny – věcné břemeno

Geometrický plán ověřil úředně oprávněný zeměměřický inženýr:

Jméno, příjmení: Ing. Zdeněk Macošek

Číslo položky seznamu úředně oprávněných zeměměřických inženýrů: 904/1995

Dne: 24.03.2022 Číslo: 1900/2022

Náležitostmi a přesností odpovídá právním předpisům.

Stejnopis ověřil úředně oprávněný zeměměřický inženýr:

Jméno, příjmení:

Číslo položky seznamu úředně oprávněných zeměměřických inženýrů:

Dne: Číslo:

Tento stejnopis odpovídá geometrickému plánu v elektronické podobě uloženému v dokumentaci katastrálního úřadu.

Katastrální úřad souhlasí s očíslováním parcel.

KÚ pro Moravskoslezský kraj
KP Ostrava
[redacted]
PGP-810/2022-807
2022.03.28 11:18:07 CEST

Ověření stejnopisu geometrického plánu v listinné podobě.

List 1

3609/16
410
411
(6,03)
(6,03)
412
413
(9,08)
(9,03)
408
409
(6,04)
(6,03)
406
407
(7,98)
(8,03)
404
405
(6,80)
(6,85)
402
403
(6,73)
(6,73)
3609/1

List 2

List 3

List 4

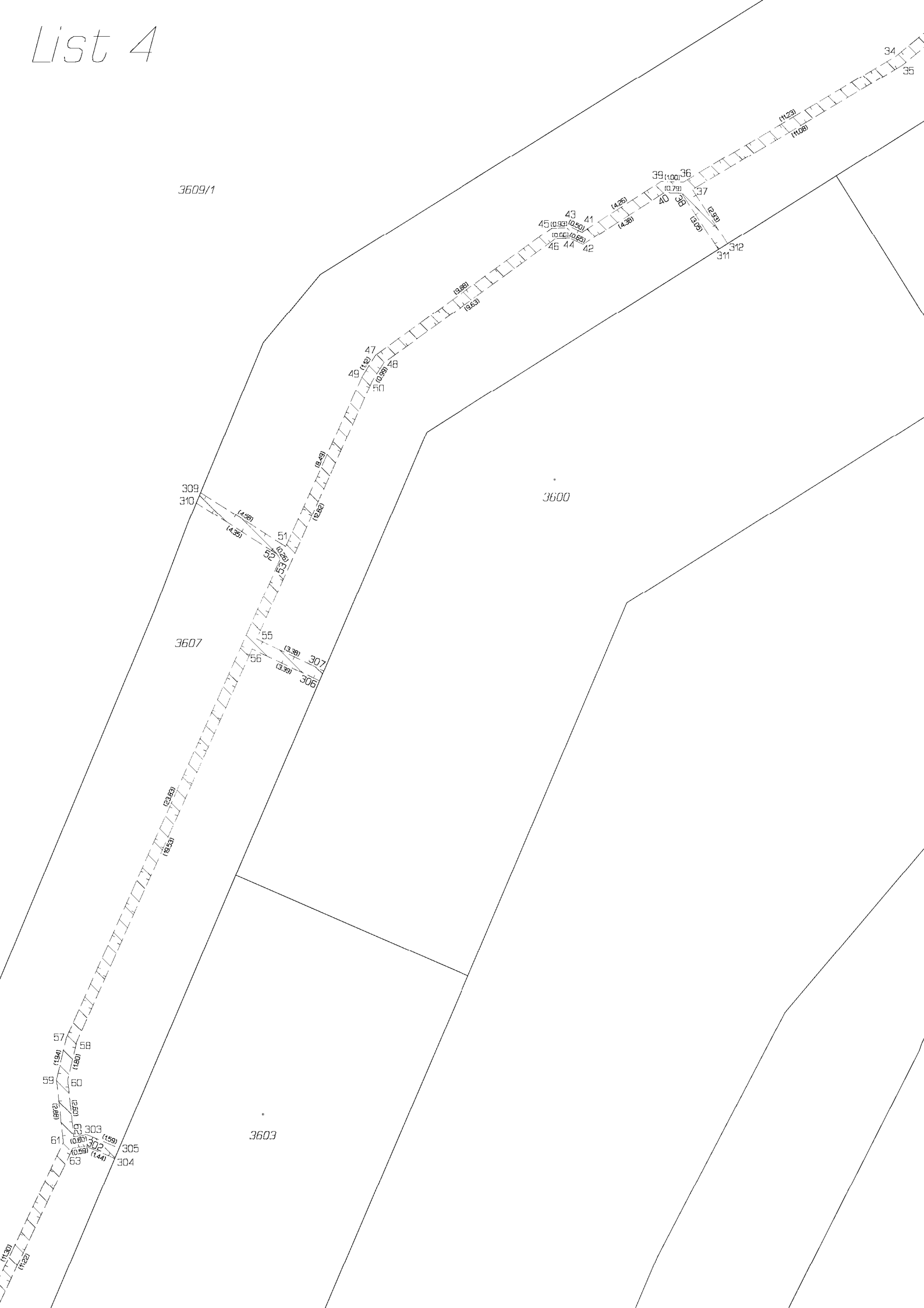
3609/1
3600
3607
3603
34
35
36
37
38
39
40
41
42
43
44
45
46
47
48
49
50
51
52
53
55
56
57
58
59
60
61
62
63
302
303
304
305
306
307
309
310
311
312
(11,23)
(11,08)
(1,00)
(0,79)
(4,26)
(4,36)
(2,93)
(3,05)
(0,93)
(0,50)
(0,60)
(0,65)
(9,88)
(9,63)
(1,42)
(0,39)
(8,49)
(12,82)
(4,38)
(4,35)
(0,26)
(3,38)
(3,39)
(23,63)
(18,53)
(1,94)
(1,80)
(2,80)
(2,60)
(0,80)
(0,59)
(1,59)
(1,44)
(1,30)
(1,22)

List 5

List 6

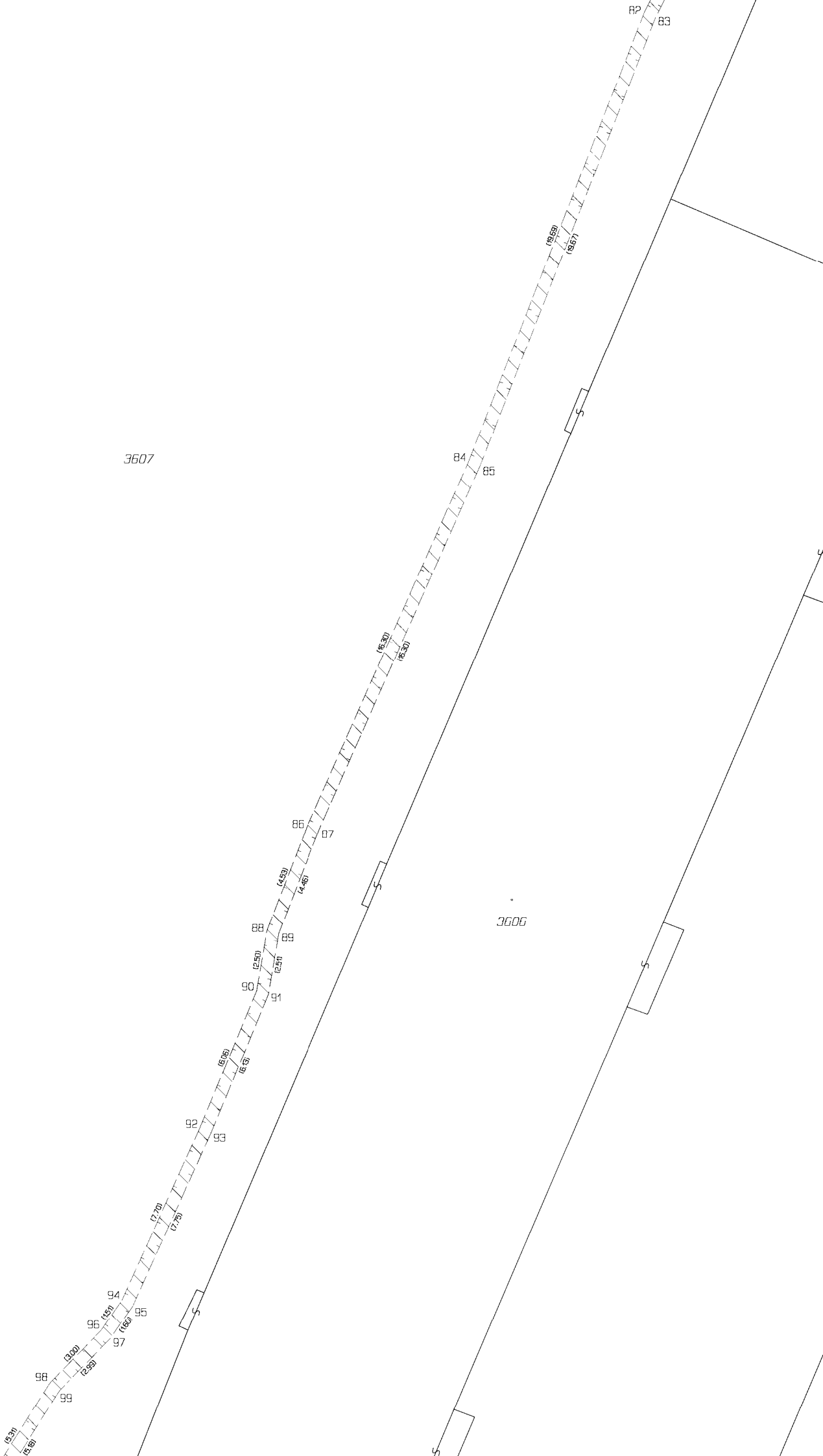
82
83
(19.59)
(19.67)
3607
84
85
(16.30)
(16.30)
86
87
(4.59)
(4.46)
88
89
3606
(2.50)
(2.51)
90
91
(6.06)
(6.5)
92
93
(7.70)
(7.75)
94
95
(15.1)
96
(16.0)
97
(3.00)
(2.99)
98
99
(5.31)
(5.18)

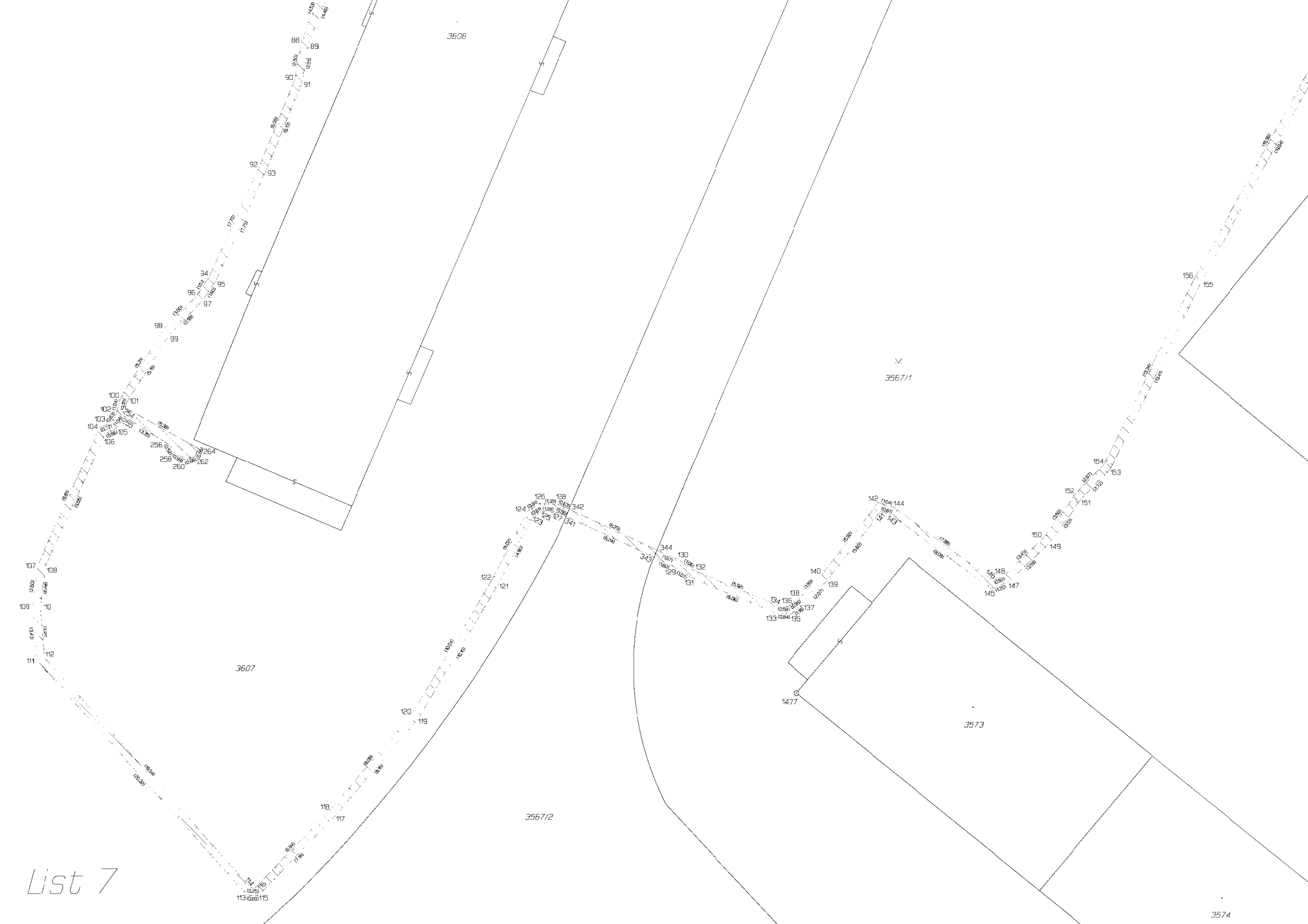
List 7
3606
3607
3567/1
3567/2
3573
3574
1477

List 8

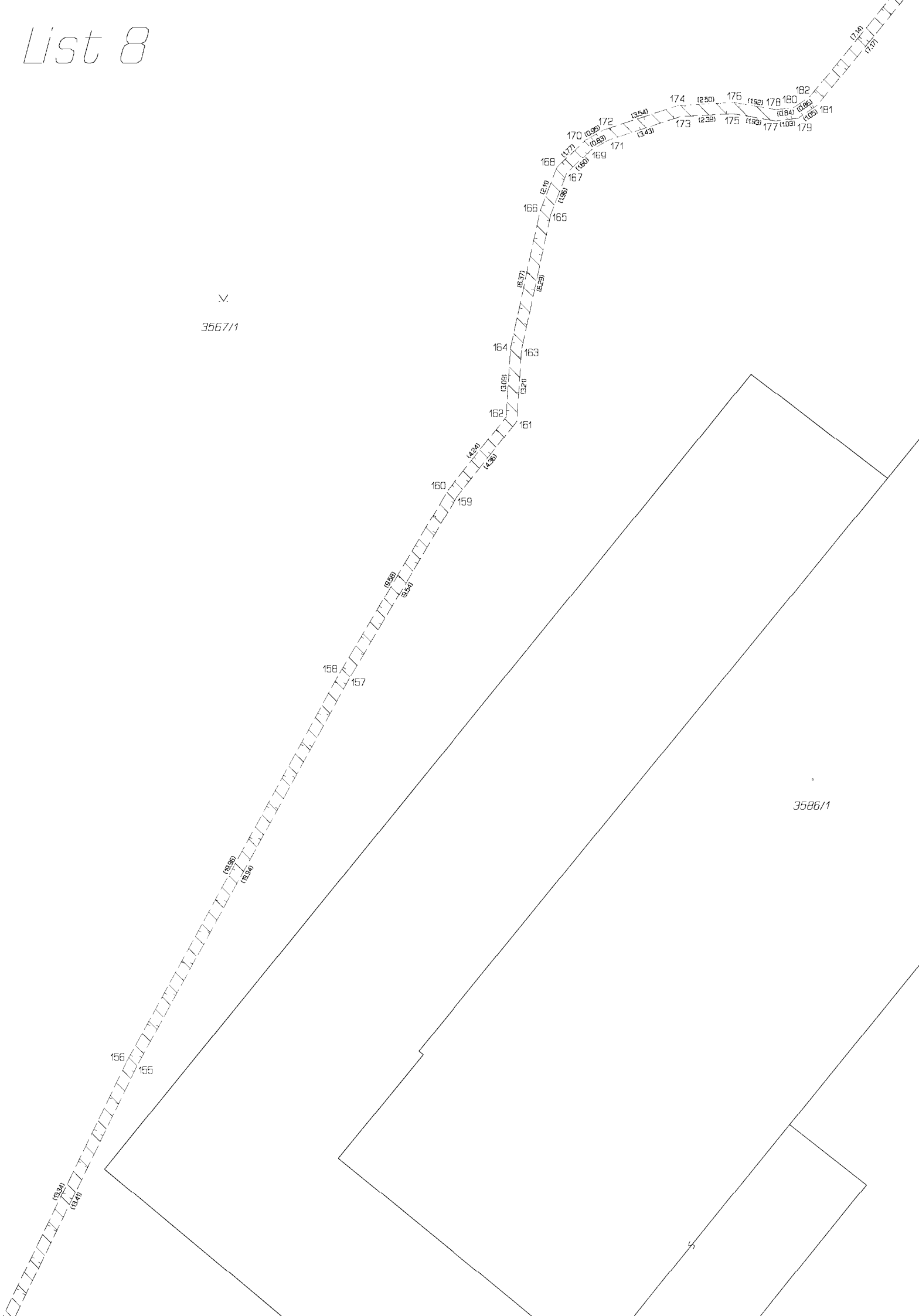
3567/1
3586/1
155
156
157
158
159
160
161
162
163
164
165
166
167
168
169
170
171
172
173
174
175
176
177
178
179
180
181
182
(13.34)
(13.41)
(19.96)
(19.94)
(9.58)
(9.54)
(4.24)
(4.36)
(3.09)
(3.21)
(6.37)
(6.29)
(2.11)
(1.96)
(1.77)
(1.60)
(0.95)
(0.83)
(3.54)
(3.43)
(2.50)
(2.38)
(1.92)
(1.93)
(1.03)
(0.84)
(0.96)
(1.05)
(1.14)
(1.17)

List 9

List 10

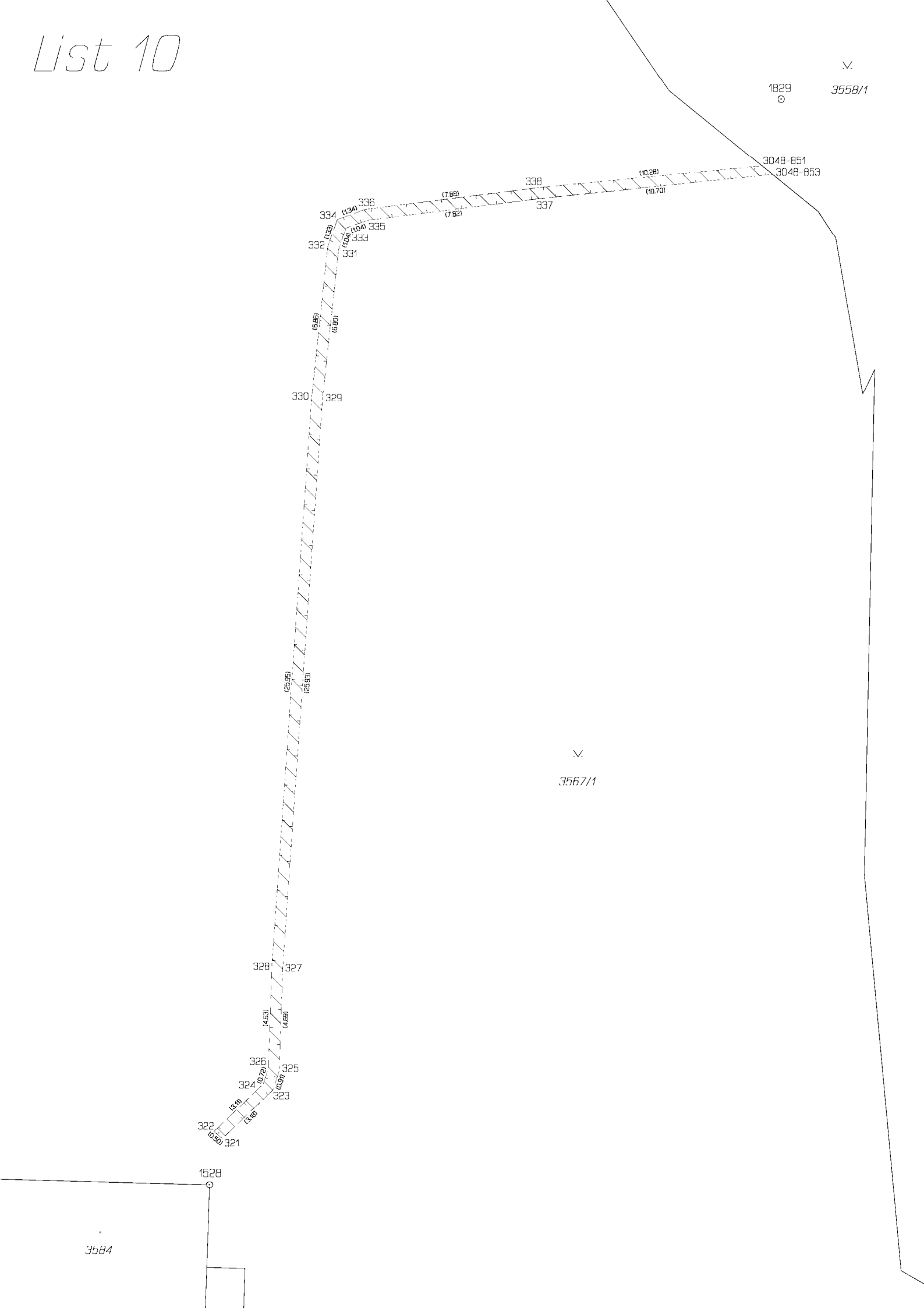
1829
3558/1
3048-851
3048-853
(10.28)
(10.70)
338
337
(7.88)
(7.82)
336
334
(1.34)
335
(1.04)
333
(1.33)
332
331
(6.86)
(6.80)
330
329
(25.95)
(25.93)
3567/1
328
327
(4.53)
(4.69)
326
325
(0.72)
(0.99)
324
323
(3.41)
(3.18)
322
321
(0.50)
1528
3584

VÝKAZ DOSAVADNÍHO A NOVÉHO STAVU ÚDAJŮ KATASTRU NEMOVITOSTÍ

Dosavadní stav				Nový stav											
Označení pozemku parc. číslem	Výměra parcely		Druh pozemku / Způsob využití	Označení pozemku parc. číslem	Výměra parcely		Druh pozemku / Způsob využití	Typ stavby / Způsob využití	Způs. určení výměr	Porovnání se stavem evidence právních vztahů					
										Díl přechází z pozemku označeného v		Číslo listu vlastnictví	Výměra dílu		Označení dílu
	ha	m²			ha	m²				katastru nemovitostí	dřívější poz. evidenci		ha	m²	
3436										3436		4127			
3609/4										3609/4		4127			
3609/5										3609/5		4127			
3609/6										3609/6		4127			
3609/104										3609/104		4127			

Oprávněný: dle smlouvy

Druh věcného břemene: dle smlouvy

Klad listů graf. znázornění (A3 a A4)

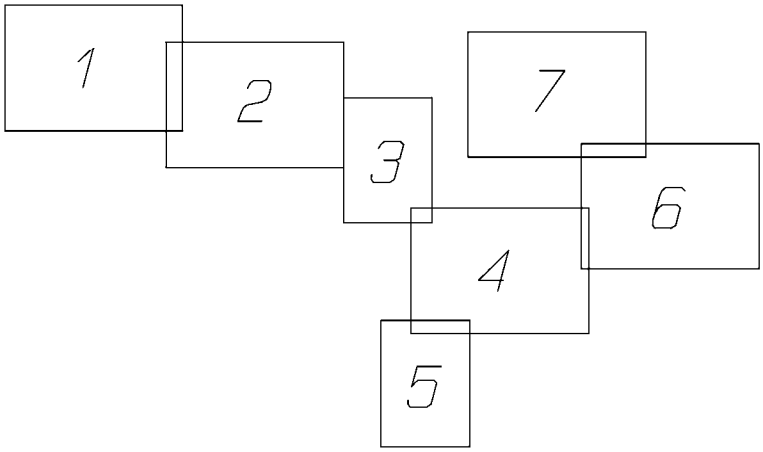

GEOMETRICKÝ PLÁN pro

vymezení rozsahu věcného břemene k části pozemku

Geometrický plán ověřil úředně oprávněný zeměměřický inženýr:

Jméno, příjmení: Ing. Zdeněk Macošek

Číslo položky seznamu úředně oprávněných zeměměřických inženýrů: 904/1995

Dne: 03.03.2022 Číslo: 1893/2022

Náležitostmi a přesností odpovídá právním předpisům.

Stejnopis ověřil úředně oprávněný zeměměřický inženýr:

Jméno, příjmení:

Číslo položky seznamu úředně oprávněných zeměměřických inženýrů:

Dne: Číslo:

Tento stejnopis odpovídá geometrickému plánu v elektronické podobě uloženému v dokumentaci katastrálního úřadu.

Vyhotovitel: DIGIS, spol. s r.o.
Výstavní 292/13
702 00 Ostrava

Číslo plánu: 3051-114/2021

Okres: Ostrava-město

Obec: Ostrava

Kat. území: Poruba-sever

Mapový list: Opava 1-9/43 a 1-9/44

Dosavadním vlastníkům pozemků byla poskytnuta možnost seznámit se v terénu s průběhem navrhovaných nových hranic, které byly označeny předepsaným způsobem: neoznačeny – věcné břemeno

Katastrální úřad souhlasí s očíslováním parcel.

KÚ pro Moravskoslezský kraj
KP Ostrava
[redacted]
PGP-637/2022-807
2022.03.08 06:42:42 CET

Ověření stejnopisu geometrického plánu v listinné podobě.

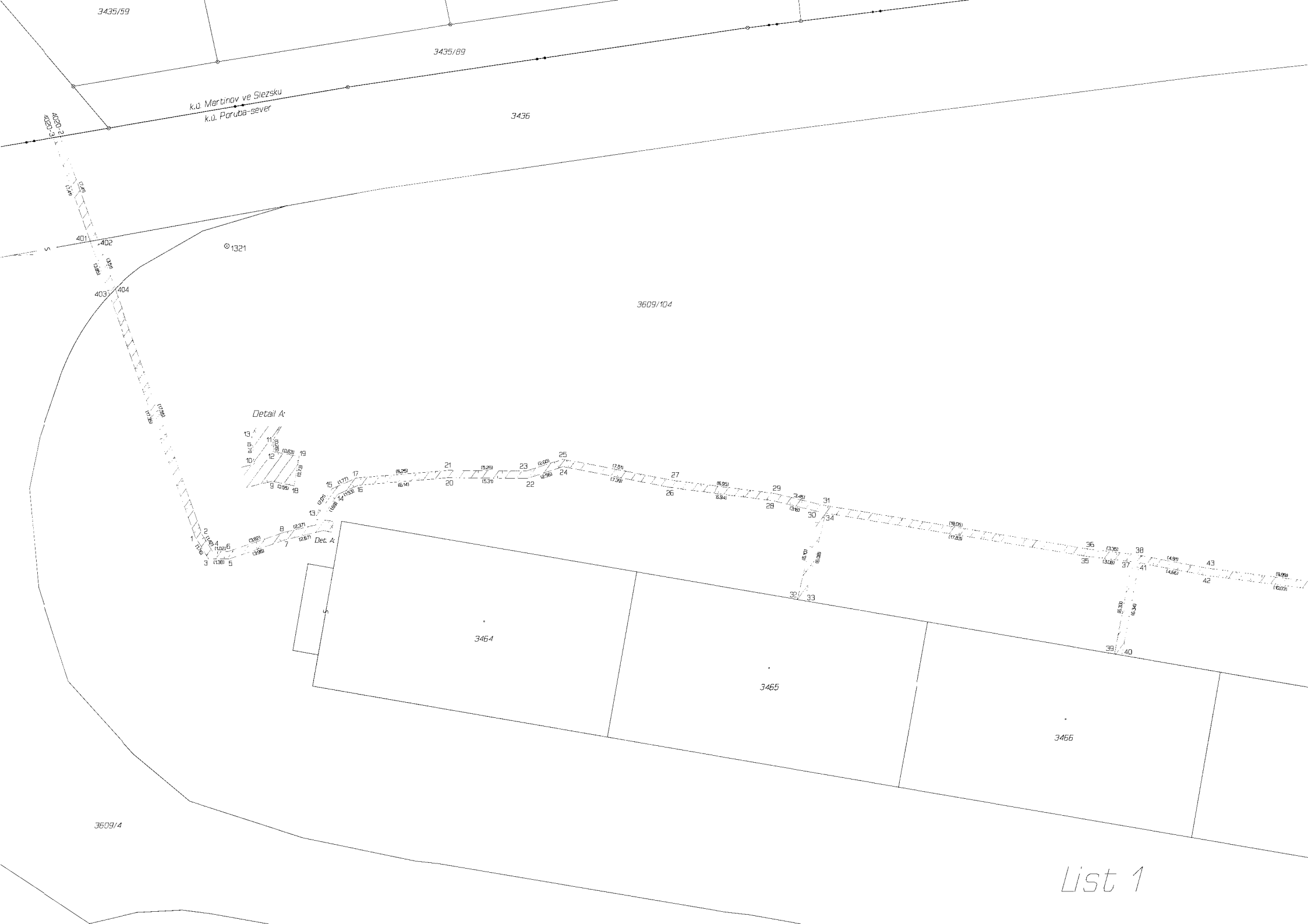
3435/59
3435/89
k.ú. Martinov ve Slezsku
k.ú. Poruba-sever
3436
1321
3609/104
Detail A
Det. A
3464
3465
3466
3609/4

List 1

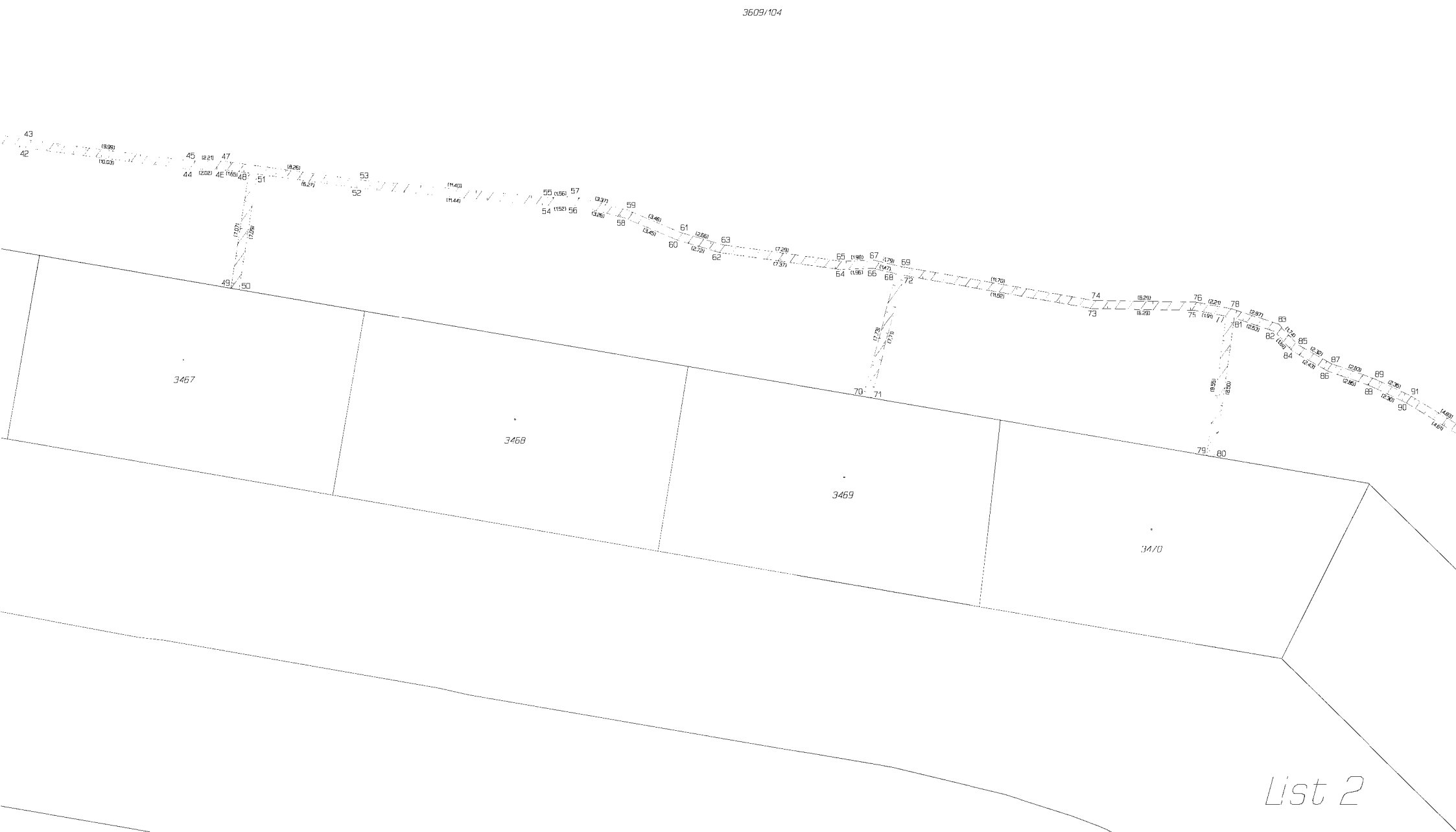
3609/104
3467
3468
3469
3470
List 2

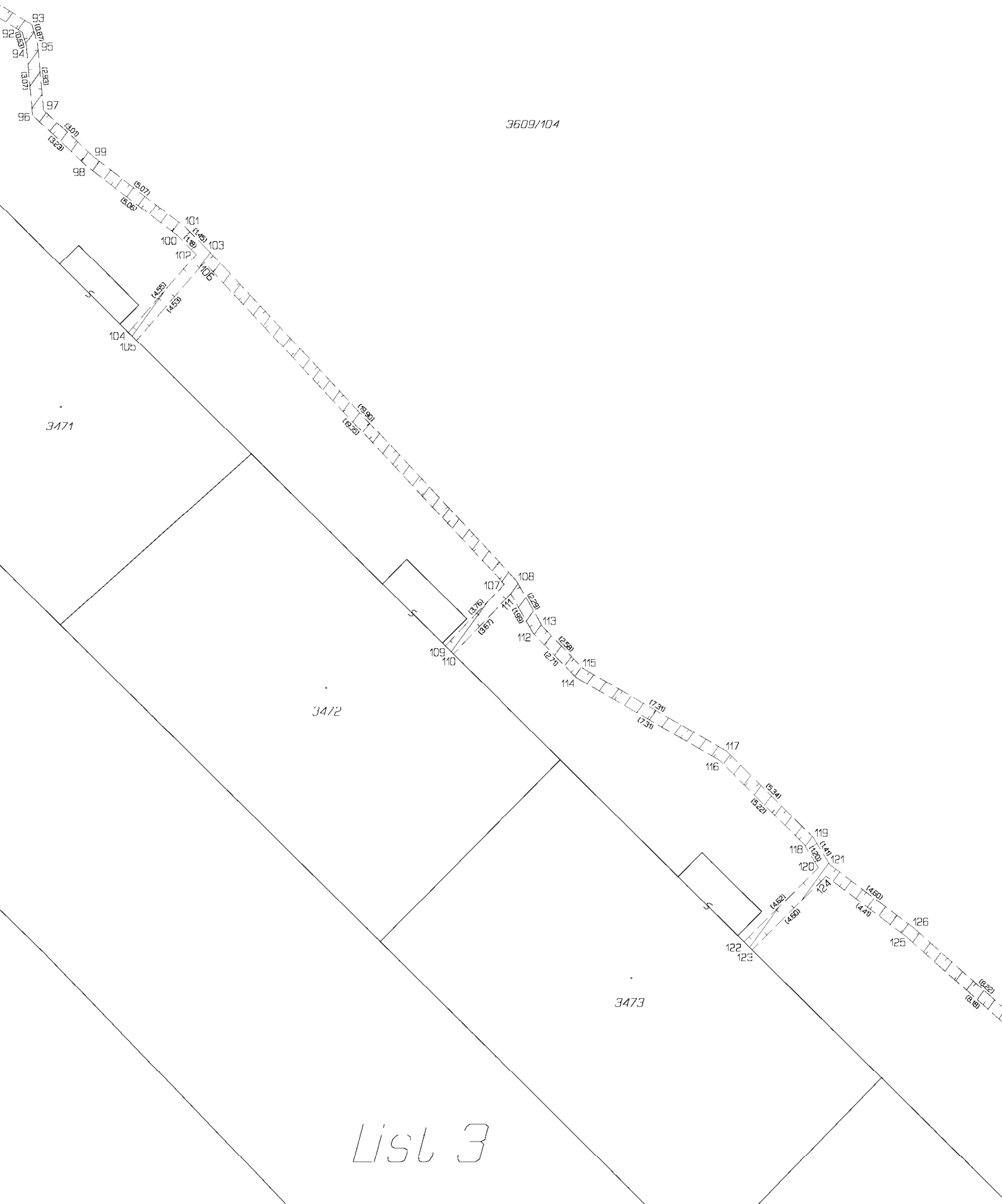
List 3
3609/104
3471
3472
3473
93
92
94
95
96
97
98
99
100
101
102
103
104
105
106
107
108
109
110
111
112
113
114
115
116
117
118
119
120
121
122
123
124
125
126

List 4
3474/1
3609/104
3475
3476

3609/3
3609/104
3609/5
Na Robinsonce
List 5
343
344
345
346
347
348
349
350
351
352
354
355
356
357
358
359
360
361
362
363
364
365
366
367
368
369
370
371
372
373
405
406
(6.21)
(6.21)
(17.39)
(17.37)
(10.15)
(10.39)
(3.00)
(3.00)
(7.49)
(7.74)
(0.56)
(1.94)
(1.71)
(2.11)
(1.66)
(1.02)
(0.77)
(0.85)
(0.56)
(1.84)
(1.66)
(0.29)
(1.13)
(0.41)
(1.07)
(0.56)
(1.27)
(5.10)
(4.90)
(7.09)
(7.31)

List 6
3609/6
3609/1
3609/104
Josefa Sluhy
3490
3489
129-396
129-394
Detail C:
Detail B:
Det. C:
Det. B:
1529

List 7
3494
3493
3492
3491
3609/104
Detail E:
Detail D:
Det. E:
Det. D:
129-402
129-400
129-450
129-452

VÝKAZ DOSAVADNÍHO A NOVÉHO STAVU ÚDAJŮ KATASTRU NEMOVITOSTÍ

Dosavadní stav				Nový stav											
Označení pozemku parc. číslem	Výměra parcely		Druh pozemku / Způsob využití	Označení pozemku parc. číslem	Výměra parcely		Druh pozemku / Způsob využití	Typ stavby / Způsob využití	Způs. určení výměr	Porovnání se stavem evidence právních vztahů: Díl přechází z pozemku označeného v katastru nemovitostí	Díl přechází z pozemku označeného v dřívější poz. evidenci	Číslo listu vlastnictví	Výměra dílu		Označení dílu
	ha	m²			ha	m²							ha	m²	
3609/75										3609/75		4127			
3609/76										3609/76		4127			
4427/6										4427/6		4226			
4428/7										4428/7		3651			

Oprávněný: dle smlouvy Druh věcného břemene: dle smlouvy

Seznam souřadnic (S-JTSK)

Číslo bodu	Souřadnice pro zápis do KN Y	X	Kód kv.	Poznámka
k.ú. Poruba-sever (715221)				
3045-1	477708.95	1099593.48	3	
3045-2	477709.08	1099593.97	3	
1	477704.00	1099594.84	3	
2	477704.08	1099595.34	3	
3	477706.08	1099594.27	3	
4	477706.21	1099594.76	3	
5	477695.41	1099595.24	3	
6	477695.47	1099595.73	3	
7	477686.63	1099595.64	3	
8	477686.74	1099596.14	3	
k.ú. Martinov ve Slezsku (715379)				
4021-2	477675.98	1099596.63	3	
4021-3	477675.93	1099596.14	3	

GEOMETRICKÝ PLÁN pro

vymezení rozsahu věcného břemene k části pozemku

Geometrický plán ověřil úředně oprávněný zeměměřický inženýr:

Jméno, příjmení: Ing. Zdeněk Macošek

Číslo položky seznamu úředně oprávněných zeměměřických inženýrů: 904/1995

Dne: 30.03.2022 Číslo: 1904/2022

Náležitostmi a přesností odpovídá právním předpisům.

Stejnopis ověřil úředně oprávněný zeměměřický inženýr:

Jméno, příjmení:

Číslo položky seznamu úředně oprávněných zeměměřických inženýrů:

Dne: Číslo:

Tento stejnopis odpovídá geometrickému plánu v elektronické podobě uloženému v dokumentaci katastrálního úřadu.

Vyhotovitel: DIGIS, spol. s r.o.
Výstavní 292/13
702 00 Ostrava

Číslo plánu: 3052-114/2021

Okres: Ostrava-město

Obec: Ostrava

Kat. území: Poruba-sever

Mapový list: Opava 1-9/44

Dosavadním vlastníkům pozemků byla poskytnuta možnost seznámit se v terénu s průběhem navrhovaných nových hranic, které byly označeny předepsaným způsobem: neoznačeny – věcné břemeno

Katastrální úřad souhlasí s očíslováním parcel.

KÚ pro Moravskoslezský kraj
KP Ostrava
[redacted]
PGP-861/2022-807
2022.04.04 07:44:46 CEST

Ověření stejnopisu geometrického plánu v listinné podobě.

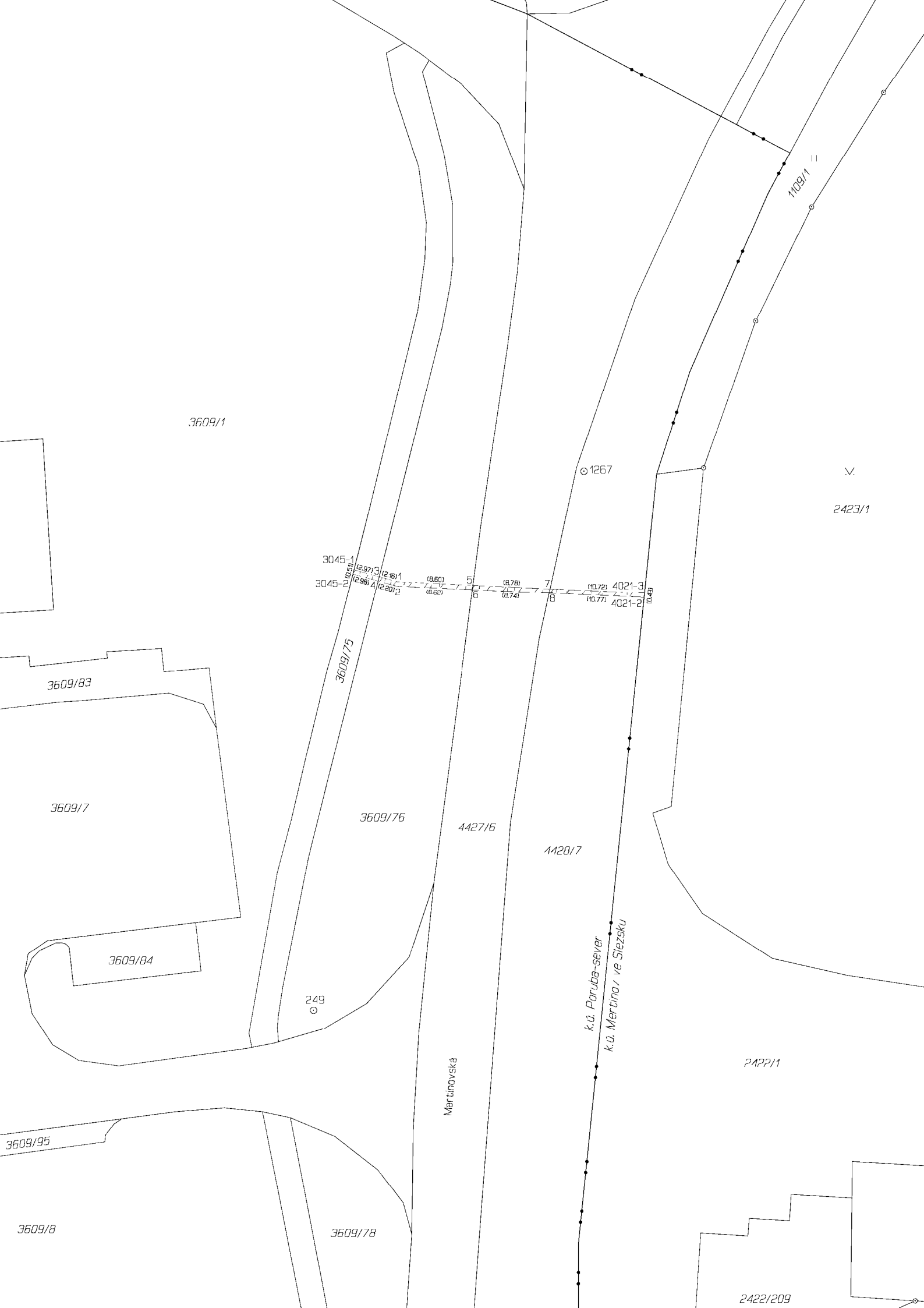
3609/1
1267
2423/1
1109/1
3045-1
3045-2
(0,51)
(2,97)
(2,96)
3
(2,16)
1
4
(2,20)
2
(8,60)
(8,60)
5
6
(8,78)
(8,74)
7
8
(10,72)
(10,77)
4021-3
4021-2
(0,49)
3609/75
3609/83
3609/7
3609/76
4427/6
4428/7
3609/84
249
k.ú. Poruba-sever
k.ú. Martinov ve Slezsku
Martinovská
2422/1
3609/95
3609/8
3609/78
2422/209

VÝKAZ DOSAVADNÍHO A NOVÉHO STAVU ÚDAJŮ KATASTRU NEMOVITOSTÍ

Dosavadní stav				Nový stav											
Označení pozemku parc. číslem	Výměra parcely		Druh pozemku / Způsob využití	Označení pozemku parc. číslem	Výměra parcely		Druh pozemku / Způsob využití	Typ stavby / Způsob využití	Způs. určení výměr	Porovnání se stavem evidence právních vztahů					
										Díl přechází z pozemku označeného v		Číslo listu vlastnictví	Výměra dílu		Označení dílu
	ha	m²			ha	m²				katastru nemovitostí	dřívější poz. evidenci		ha	m²	
3609/1										3609/1		4127			

Oprávněný: dle smlouvy

Druh věcného břemene: dle smlouvy

Klad listů graf. znázornění (A3 a A4)

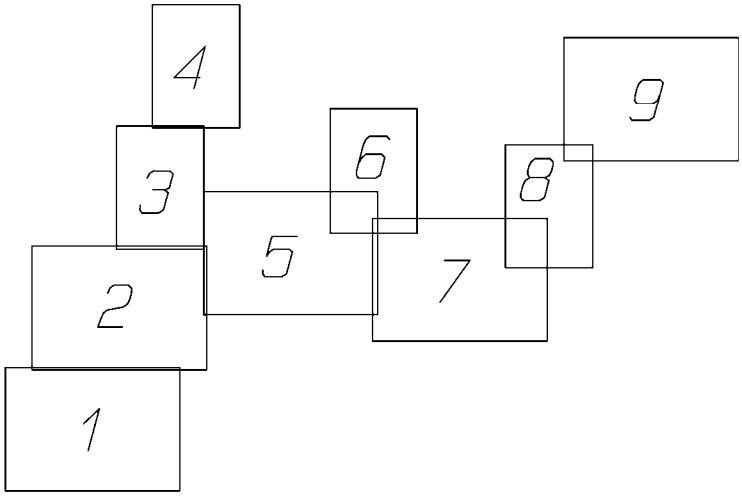

GEOMETRICKÝ PLÁN pro vymezení rozsahu věcného břemene k části pozemku	**Geometrický plán ověřil úředně oprávněný zeměměřický inženýr:**	**Stejnopis ověřil úředně oprávněný zeměměřický inženýr:**
	Jméno, příjmení: Ing. Zdeněk Macošek	Jméno, příjmení:
	Číslo položky seznamu úředně oprávněných zeměměřických inženýrů: 904/1995	Číslo položky seznamu úředně oprávněných zeměměřických inženýrů:
	Dne: 30.03.2022 Číslo: 1905/2022	Dne: Číslo:
	Náležitostmi a přesností odpovídá právním předpisům.	Tento stejnopis odpovídá geometrickému plánu v elektronické podobě uloženému v dokumentaci katastrálního úřadu.
Vyhotovitel: DIGIS, spol. s r.o. Výstavní 292/13 702 00 Ostrava	**Katastrální úřad souhlasí s očíslováním parcel.**	**Ověření stejnopisu geometrického plánu v listinné podobě.**
Číslo plánu: 3053-114/2021		
Okres: Ostrava-město	KÚ pro Moravskoslezský kraj	
Obec: Ostrava	KP Ostrava	
Kat. území: Poruba-sever	[redacted]	
Mapový list: Opava 1-9/43 a 1-9/44	PGP-862/2022-807	
Dosavadním vlastníkům pozemků byla poskytnuta možnost seznámit se v terénu s průběhem navrhovaných nových hranic, které byly označeny předepsaným způsobem: neoznačeny – věcné břemeno	2022.04.04 09:12:36 CEST	

3609/1
3567/1
3596/3
List 1

Detail D:
Det. D:
Det. E:
Detail E:
Det. C:
Detail C:
Detail B:
Det. B:
Detail F:
Det. F:
3609/1

List 2

3479
3480
276
3609/1
307
308
(8.69)
(8.62)
305
306
304
(1.94)
(1.89)
303
302
310
309
(3.29)
(3.59)
(21.96)
(21.99)
(6.33)
(6.51)
301
300
(8.90)
(8.90)
299
298
(11.35)
(11.65)
297
296
(3.96)
(4.22)
289
288
287
(3.17)
(2.93)
290
291
(2.26)
(2.19)
292
293
294
(1.80)
295
(1.88)
(13.95)
(13.68)
286
285
(2.27)
(2.16)
284
283
(6.43)
(6.37)
282
281

List 3

3609/5
3051-372
3051-373
335
(1.92)
(2.21)
333
(0.89)
334
(0.93)
332
3609/1
(14.06)
(13.45)
330
331
(3.42)
(3.40)
328
329
(7.29)
(7.84)
322
(4.40)
323
(4.41)
320
321
(4.09)
(3.83)
319
(2.10)
318
317
(1.95)
Det. H:
Detail H:
327
324
(0.27)
326
(0.38)
(0.48)
325
(10.51)
(10.04)
3478
315
316
(2.97)
(3.02)
313
314
(1.89)
(2.36)
312
311
(21.96)
(21.99)

List 4

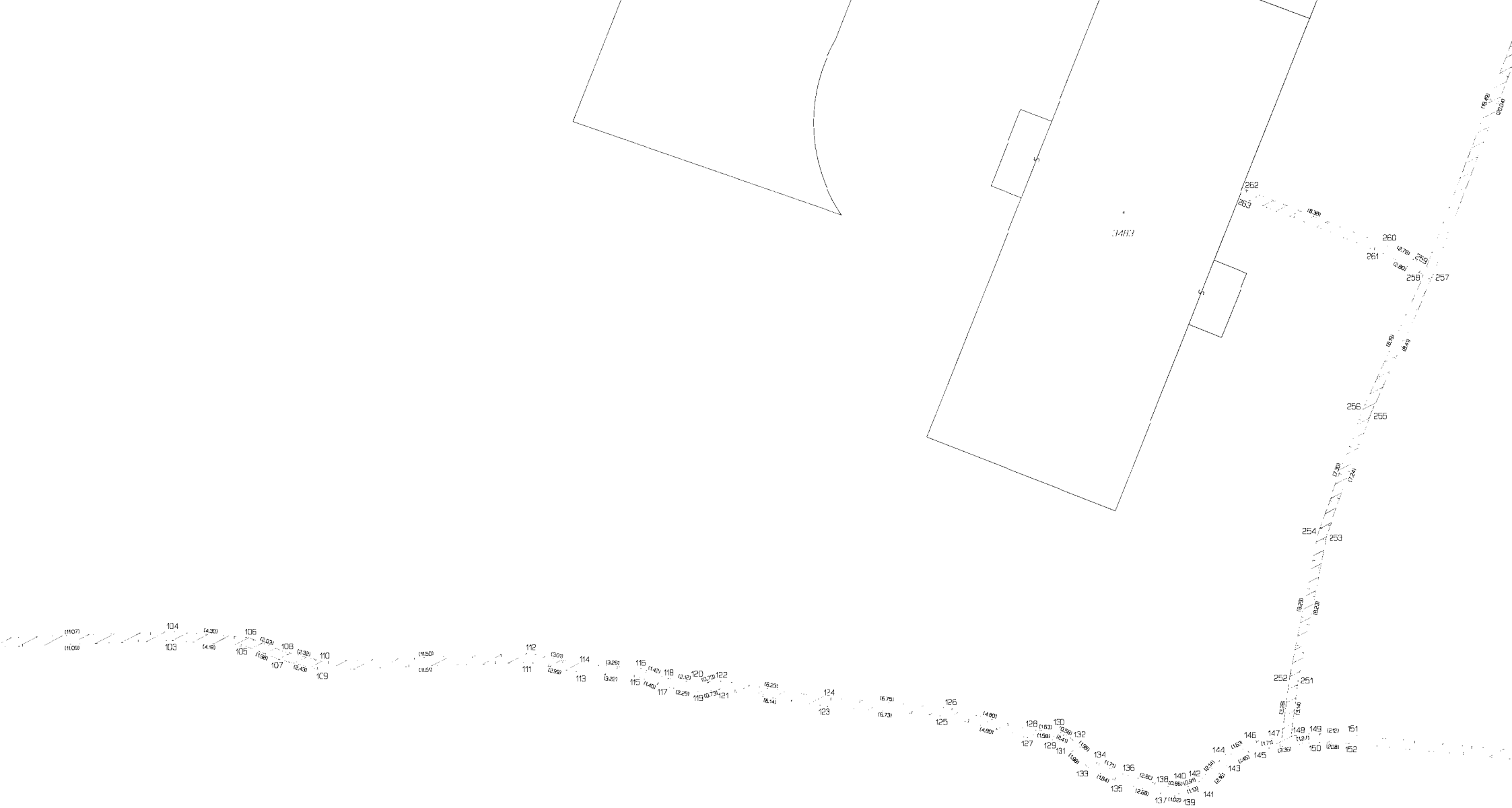

List 5

List 6

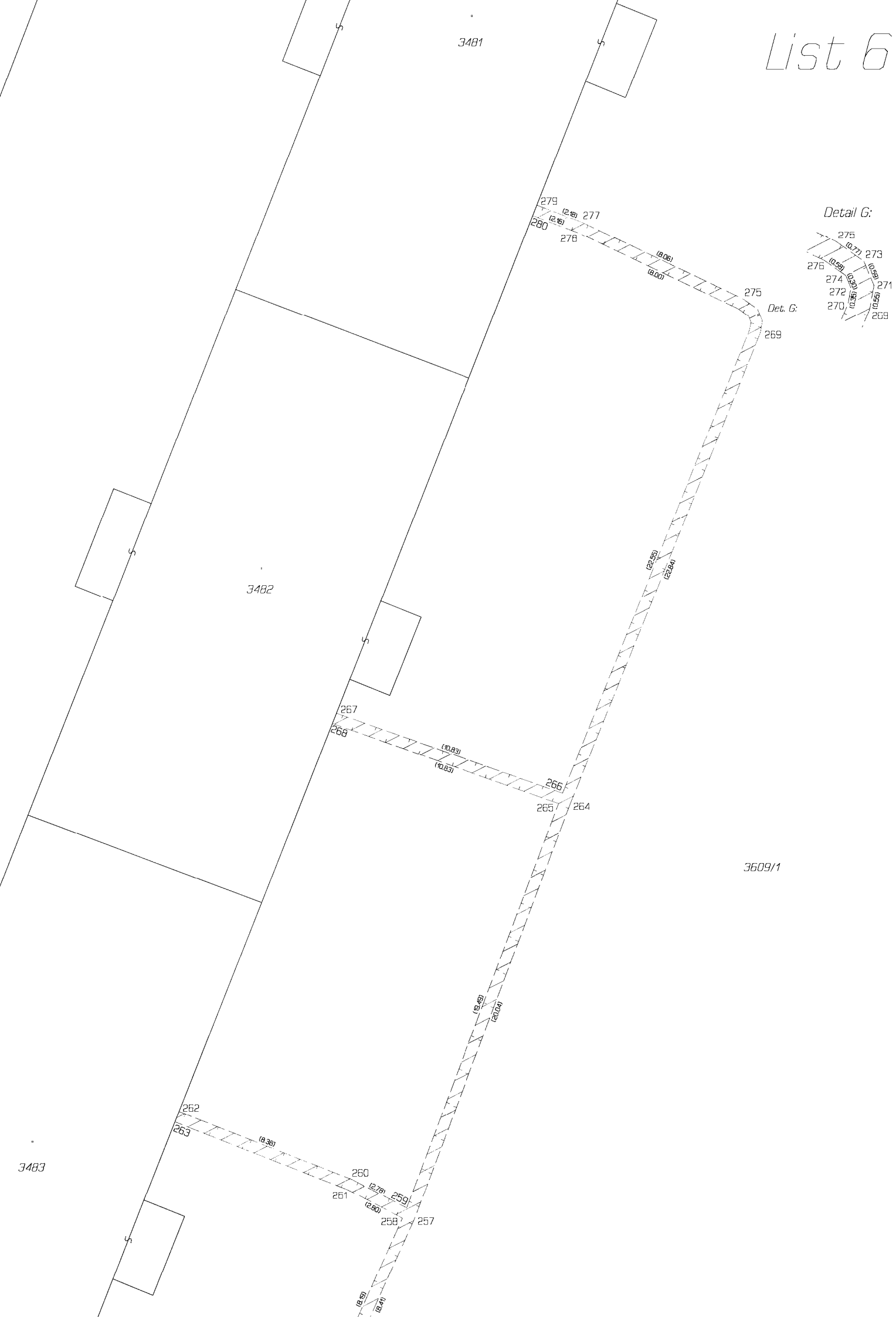
3481
3482
3483
3609/1
Detail G:
Det. G:
279
280
277
278
275
269
267
268
266
265
264
262
263
260
261
259
258
257
(2.16)
(2.16)
(8.06)
(8.00)
(22.55)
(22.84)
(10.83)
(10.83)
(19.69)
(20.04)
(8.36)
(2.78)
(2.80)
(8.19)
(8.41)
275
(0.77)
273
276
(0.59)
(0.59)
274
(0.35)
271
272
(0.35)
(0.55)
270
269

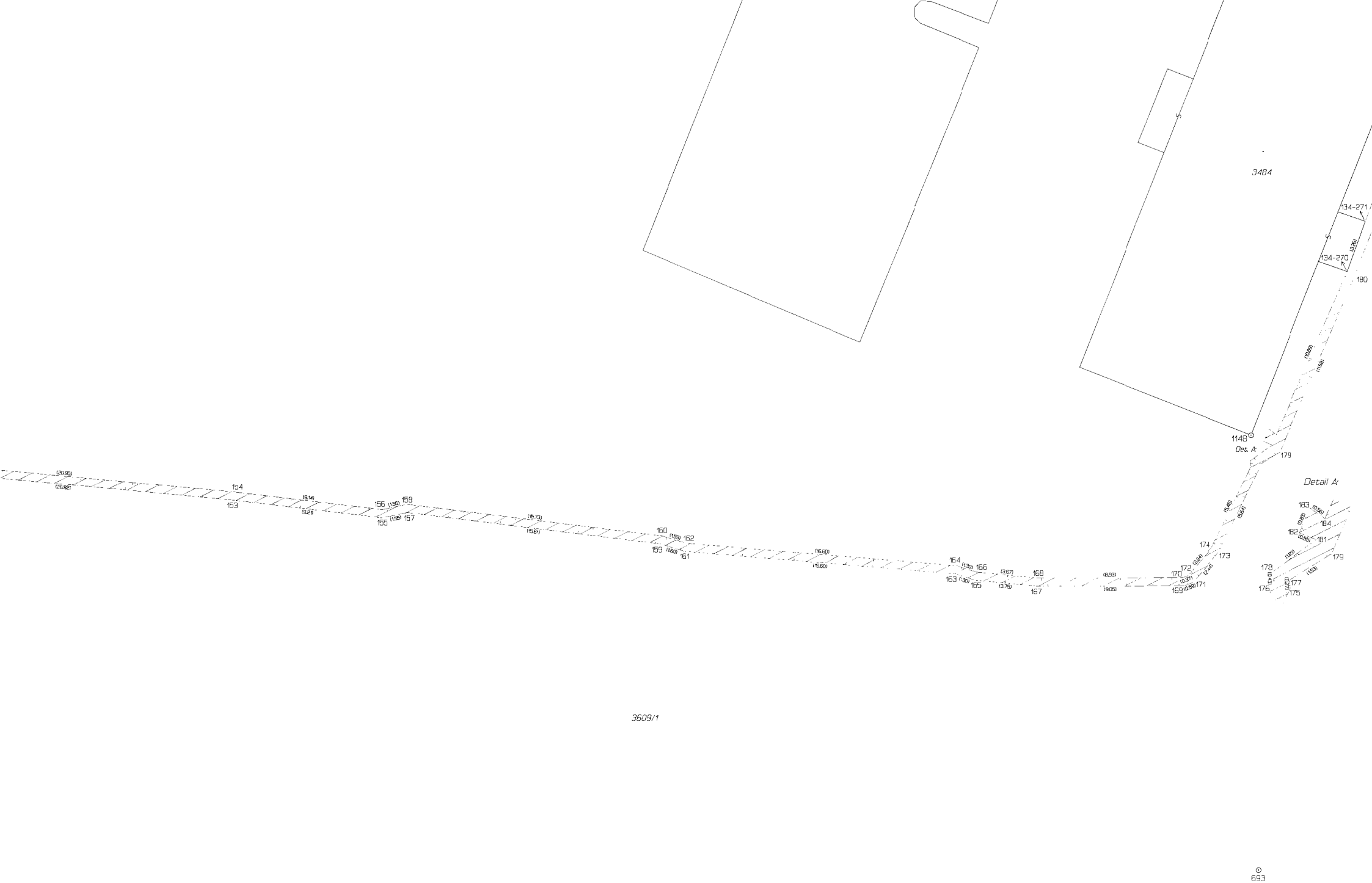
3484
134-271
134-270
180
1148
Det. A
179
Detail A
183
184
182
181
179
178
177
176
175
174
173
172
171
170
169
168
167
166
165
164
163
162
161
160
159
158
157
156
155
154
153
3609/1
693

List 7

191
190
(2.05)
197
(2.04)
196
195
(2.03)
(2.12)
3485
134-273
194
(3.36)
(3.53)
193
192
(7.24)
(7.50)
188
(1.54)
199
187
(1.53)
186
185
3609/1
(17.86)
(21.29)
3484
134-271
(3.26)
134-270
180
(17.89)
(17.68)
List 8

List 9
3609/1
3486/1
3523/1

VÝKAZ DOSAVADNÍHO A NOVÉHO STAVU ÚDAJŮ KATASTRU NEMOVITOSTÍ

Dosavadní stav				Nový stav											
Označení pozemku parc. číslem	Výměra parcely		Druh pozemku / Způsob využití	Označení pozemku parc. číslem	Výměra parcely		Druh pozemku / Způsob využití	Typ stavby / Způsob využití	Způs. určení výměr	Porovnání se stavem evidence právních vztahů: Díl přechází z pozemku označeného v katastru nemovitostí	Díl přechází z pozemku označeného v dřívější poz. evidenci	Číslo listu vlastnictví	Výměra dílu		Označení dílu
	ha	m²			ha	m²							ha	m²	
3609/1										3609/1		4127			
3609/23										3609/23		4127			

Oprávněný: dle smlouvy

Druh věcného břemene: dle smlouvy

Klad listů graf. znázornění (A3 a A4)

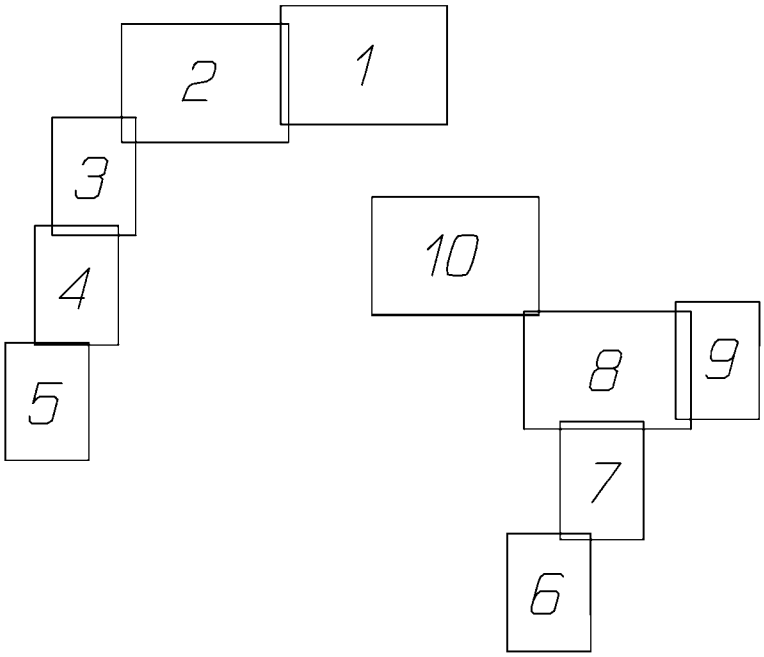

GEOMETRICKÝ PLÁN pro

vymezení rozsahu věcného břemene k části pozemku

Geometrický plán ověřil úředně oprávněný zeměměřický inženýr:	Stejnopis ověřil úředně oprávněný zeměměřický inženýr:
Jméno, příjmení: Ing. Zdeněk Macošek	Jméno, příjmení:
Číslo položky seznamu úředně oprávněných zeměměřických inženýrů: 904/1995	Číslo položky seznamu úředně oprávněných zeměměřických inženýrů:
Dne: 28.03.2022 Číslo: 1903/2022	Dne: Číslo:
Náležitostmi a přesností odpovídá právním předpisům.	Tento stejnopis odpovídá geometrickému plánu v elektronické podobě uloženému v dokumentaci katastrálního úřadu.

Vyhotovitel:	DIGIS, spol. s r.o. Výstavní 292/13 702 00 Ostrava
Číslo plánu:	3055-114/2021
Okres:	Ostrava-město
Obec:	Ostrava
Kat. území:	Poruba-sever
Mapový list:	Opava 1-9/43

Dosavadním vlastníkům pozemků byla poskytnuta možnost seznámit se v terénu s průběhem navrhovaných nových hranic, které byly označeny předepsaným způsobem: neoznačeny – věcné břemeno

Katastrální úřad souhlasí s očíslováním parcel.

KÚ pro Moravskoslezský kraj
KP Ostrava
[redacted]
PGP-836/2022-807
2022.03.31 08:58:16 CEST

Ověření stejnopisu geometrického plánu v listinné podobě.

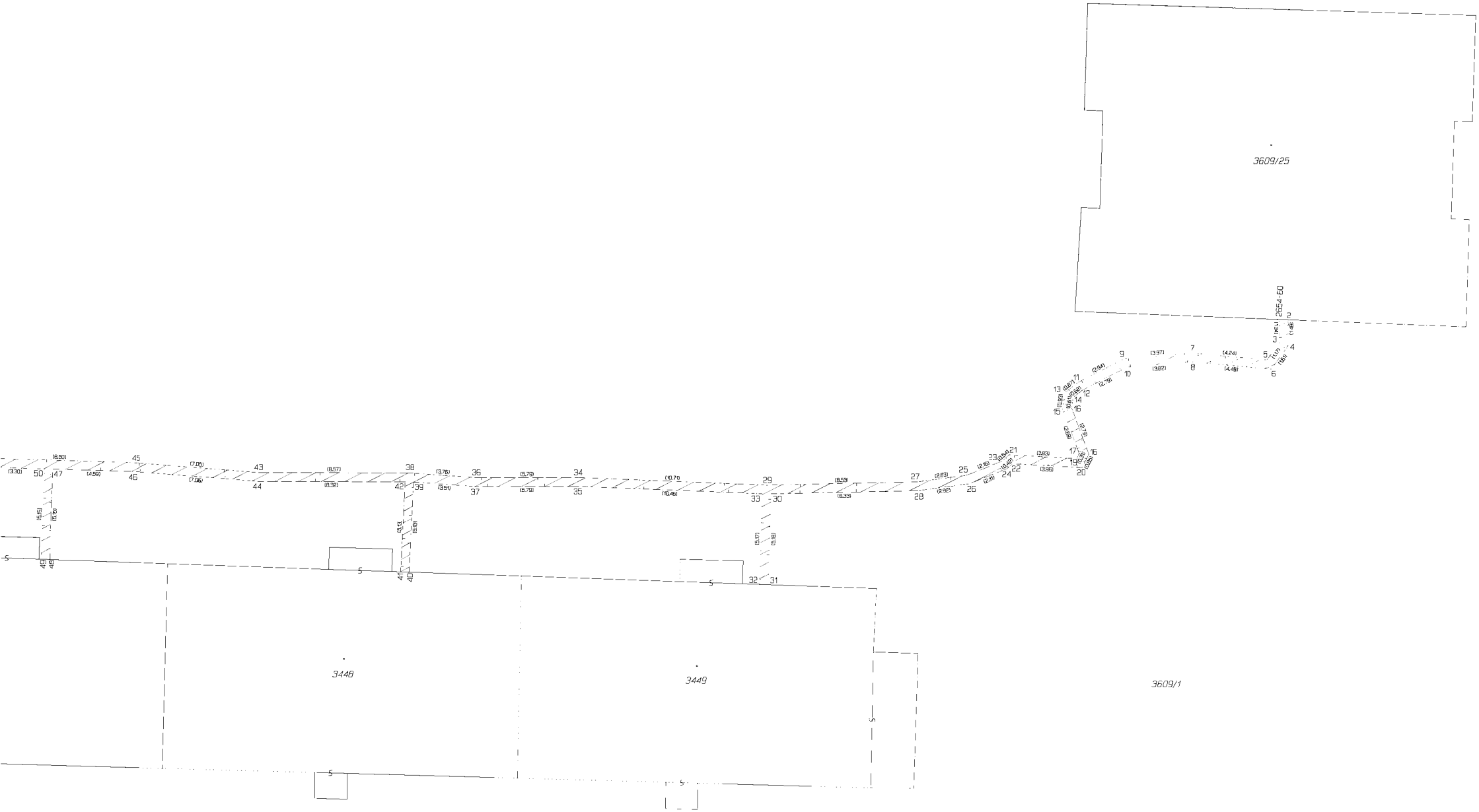

List 1

3609/1
3444
3445
3446
3447
3443
3609/1
168-331
168-256
168-333
168-259
List 2

3609/1
3442
3440
107
108
109
110
111
112
113
114
115
116
117
118
119
120
121
122
123
124
125
126
127
128
129
130
131
132
133
134
135
136
137
138
139
140
141
142
143
144
145
146
147
148
149
(8,75)
(8,86)
(3,18)
(2,92)
(2,44)
(2,47)
(8,80)
(8,73)
(4,29)
(4,38)
(2,05)
(1,98)
(4,79)
(4,67)
(2,11)
(1,84)
(6,02)
(5,96)
(3,46)
(3,16)
(5,01)
(5,01)
(2,64)
(2,68)
(1,28)
(1,52)
(5,31)
(5,48)
(2,39)
(2,54)
(2,85)
(2,89)
(2,69)
(1,80)
(0,85)
(0,85)
(4,03)
(4,16)
(19,00)
(19,66)

list 3

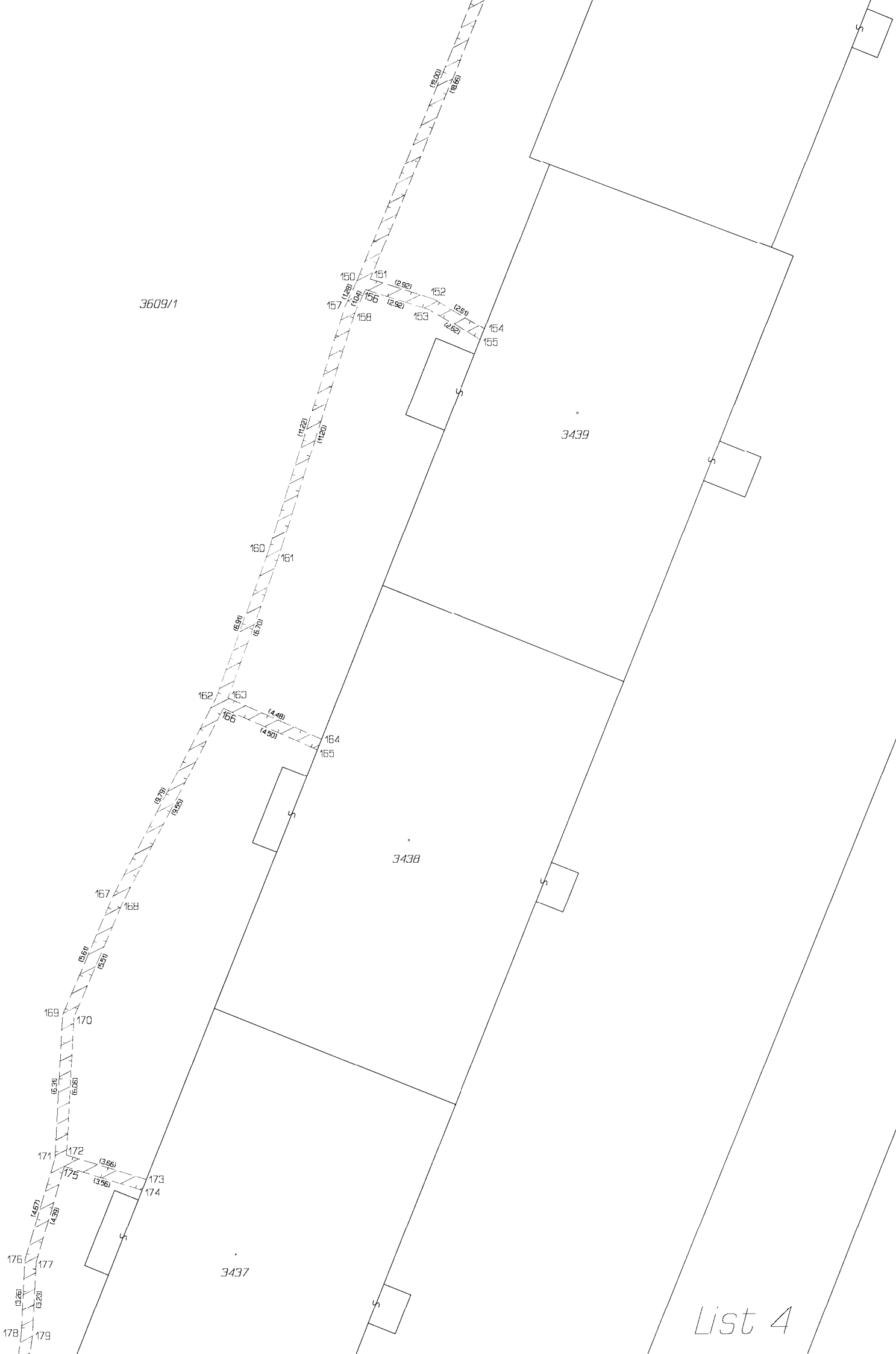
List 4
3609/1
3439
3438
3437
150
151
152
153
154
155
156
157
158
160
161
162
163
164
165
166
167
168
169
170
171
172
173
174
175
176
177
178
179
(15,00)
(16,65)
(2,92)
(1,28)
(1,04)
(2,92)
(2,51)
(2,62)
(11,22)
(11,26)
(6,91)
(6,70)
(4,48)
(4,50)
(9,79)
(9,55)
(5,61)
(5,51)
(6,31)
(6,06)
(3,66)
(3,56)
(4,57)
(4,39)
(3,26)
(3,23)

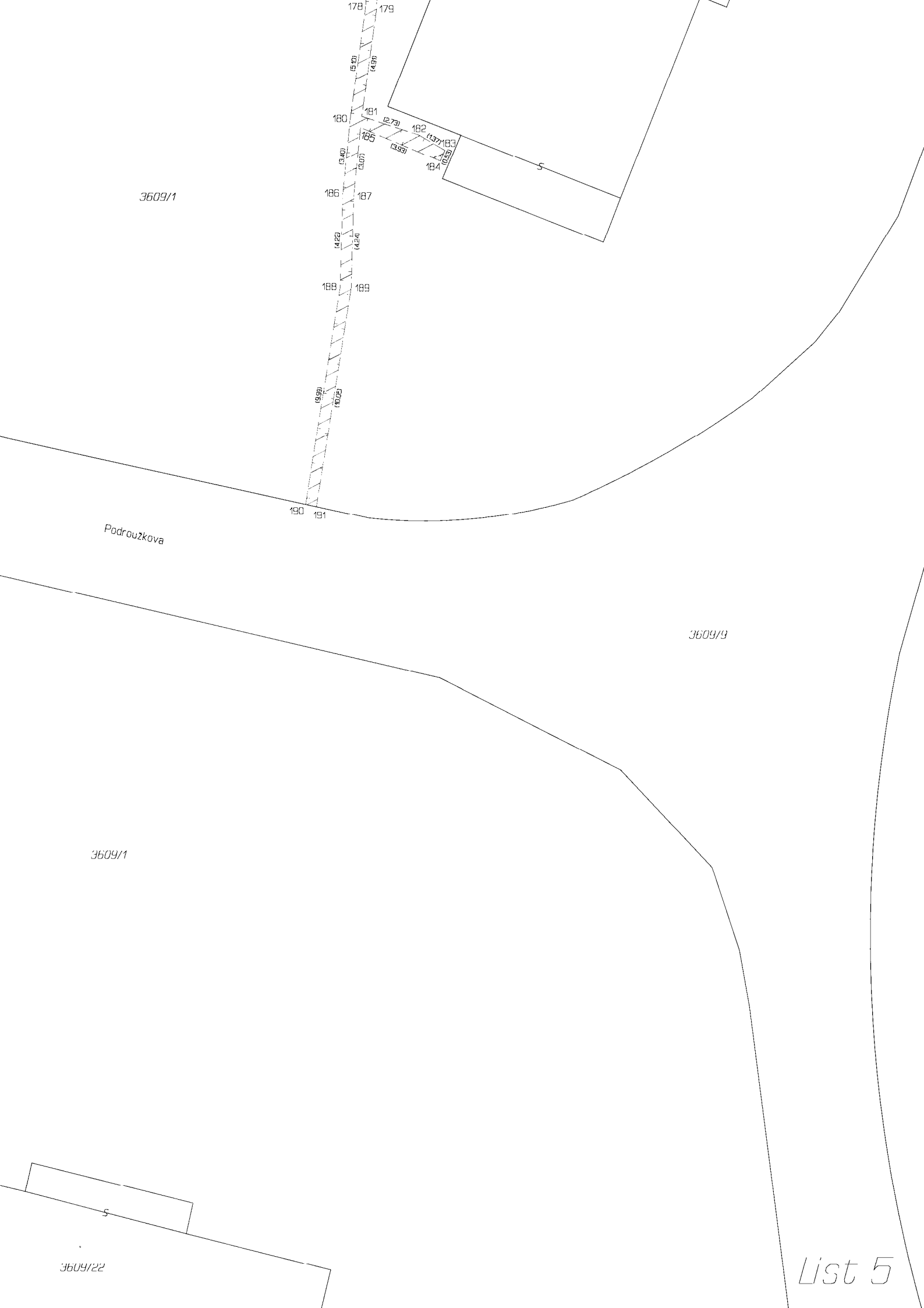
178
179
(5,10)
(4,91)
180
181
(2,73)
182
(1,37)
183
185
(3,99)
(0,55)
184
(3,40)
(3,07)
S
3609/1
186
187
(4,22)
(4,24)
188
189
(9,99)
(10,05)
190
191
Podroužkova
3609/9
3609/1
S
3609/22

List 5

3609/1
3609/9
1146
1147
402
404
405
406
407
408
409
410
411
412
413
414
415
416
417
418
419
420
421
422
(5,43)
(5,46)
(3,47)
(3,70)
(9,15)
(7,57)
(2,63)
(7,67)
(4,01)
(1,59)
(0,78)
(0,50)
(1,28)
(3,79)
(3,91)
(0,73)
(0,56)
(1,25)
(1,43)

List 6

(2,29)
(2,29)
392
393
(21,08)
(21,08)
394
395
(7,41)
(7,40)
396
397
(9,66)
(9,06)
3450
3609/1
398
399
(7,88)
(7,99)
400
401
(11,82)
(11,83)
402
403
List /

3609/1
3454
3609/23
List 8

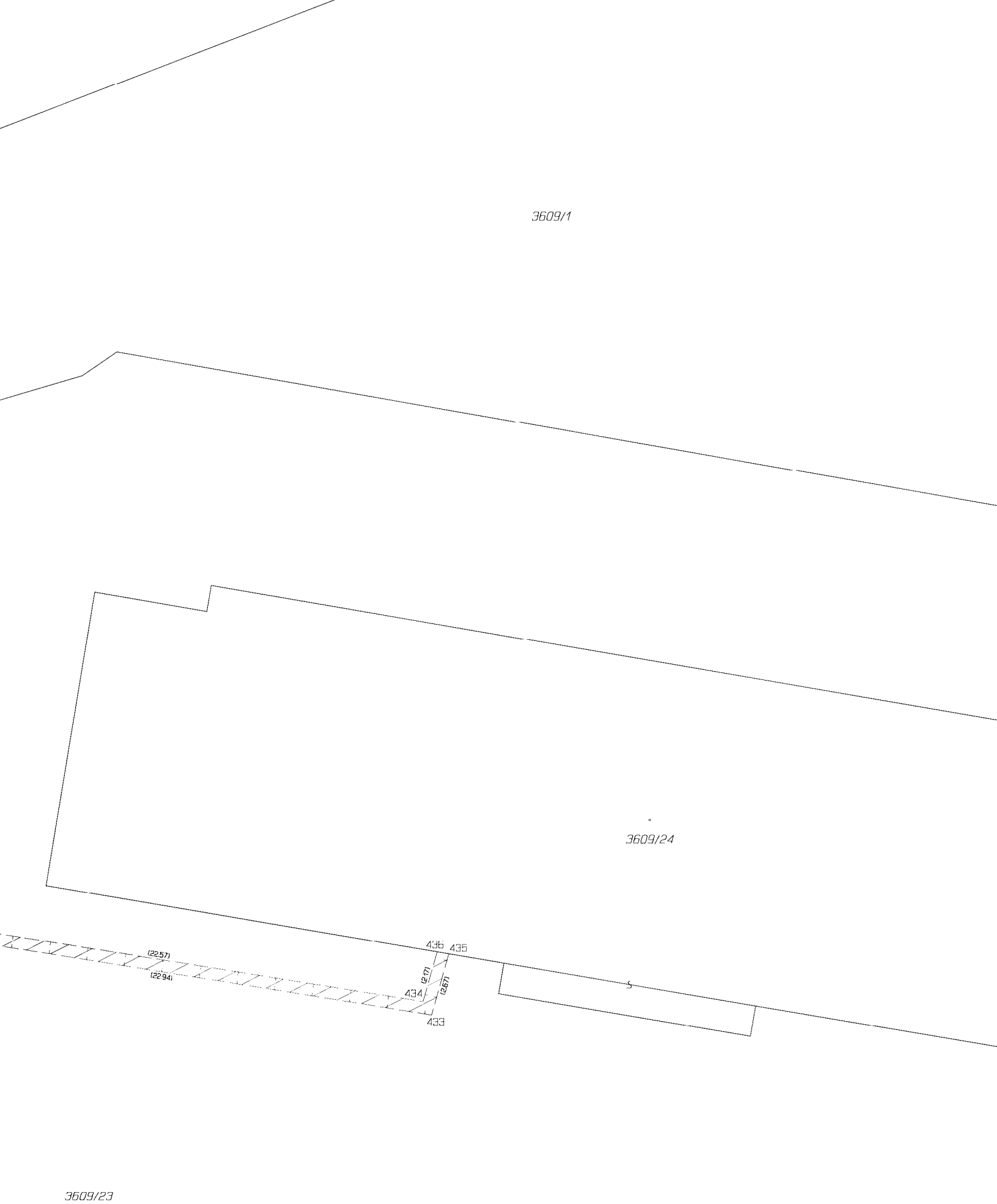

List 9

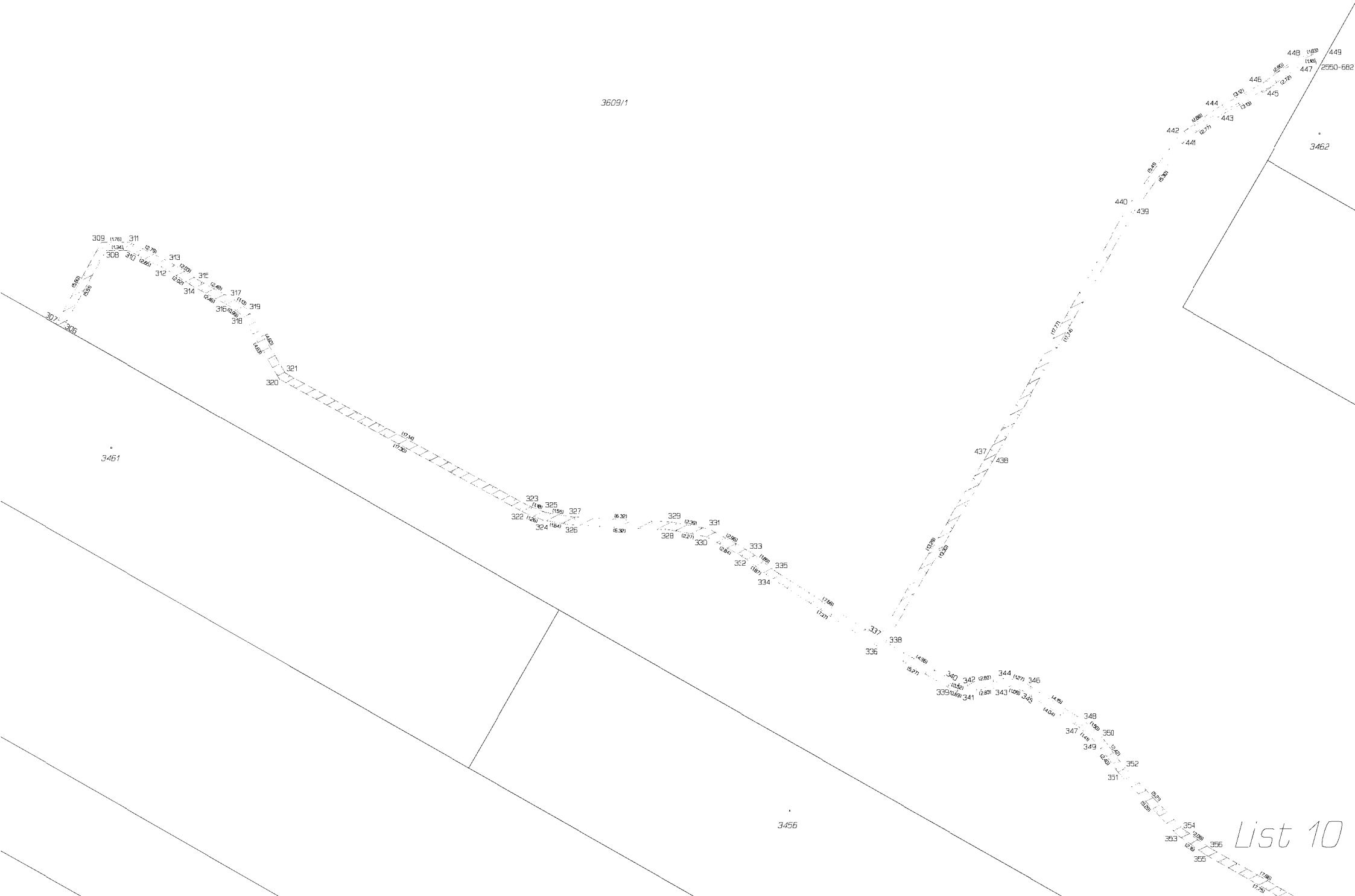
3609/1
3461
3462
3456
List 10

VÝKAZ DOSAVADNÍHO A NOVÉHO STAVU ÚDAJŮ KATASTRU NEMOVITOSTÍ

Dosavadní stav				Nový stav											
Označení pozemku parc. číslem	Výměra parcely		Druh pozemku / Způsob využití	Označení pozemku parc. číslem	Výměra parcely		Druh pozemku / Způsob využití	Typ stavby / Způsob využití	Způs. určení výměr	Porovnání se stavem evidence právních vztahů: Díl přechází z pozemku označeného v katastru nemovitostí	Díl přechází z pozemku označeného v dřívější poz. evidenci	Číslo listu vlastnictví	Výměra dílu		Označení dílu
	ha	m²			ha	m²							ha	m²	
3609/1										3609/1		4127			
3609/9										3609/9		4127			
3609/10										3609/10		4127			
3609/35										3609/35		4127			
3609/100										3609/100		4127			
3609/127										3609/127		4127			

Oprávněný: dle smlouvy

Druh věcného břemene: dle smlouvy

Klad listů graf. znázornění (A3 a A4)

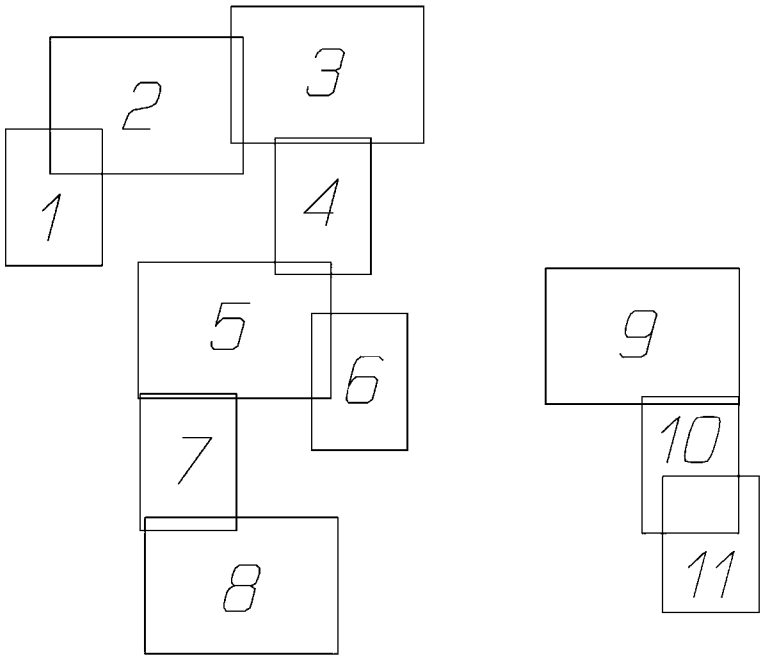

GEOMETRICKÝ PLÁN pro

vymezení rozsahu věcného břemene k části pozemku

Geometrický plán ověřil úředně oprávněný zeměměřický inženýr:	Stejnopis ověřil úředně oprávněný zeměměřický inženýr:
Jméno, příjmení: Ing. Zdeněk Macošek	Jméno, příjmení:
Číslo položky seznamu úředně oprávněných zeměměřických inženýrů: 904/1995	Číslo položky seznamu úředně oprávněných zeměměřických inženýrů:
Dne: 11.04.2022 Číslo: 1906/2022	Dne: Číslo:
Náležitostmi a přesností odpovídá právním předpisům.	Tento stejnopis odpovídá geometrickému plánu v elektronické podobě uloženému v dokumentaci katastrálního úřadu.

Vyhotovitel:	DIGIS, spol. s r.o. Výstavní 292/13 702 00 Ostrava
Číslo plánu:	3056-114/2021
Okres:	Ostrava-město
Obec:	Ostrava
Kat. území:	Poruba-sever
Mapový list:	Opava 1-9/43, Bílovec 1-0/21

Dosavadním vlastníkům pozemků byla poskytnuta možnost seznámit se v terénu s průběhem navrhovaných nových hranic, které byly označeny předepsaným způsobem: neoznačeny – věcné břemeno

Katastrální úřad souhlasí s očíslováním parcel.

[redacted]
KÚ pro Moravskoslezský kraj,
KP Ostrava
PGP-972/2022-807
2022.04.14 10:03:10 +02'00'

Ověření stejnopisu geometrického plánu v listinné podobě.

3609/22
3609/1
3609/34
213
214
(2,36)
(2,35)
215
216
(5,94)
(9,93)
217
218
(3,35)
(3,42)
219
220
2550-18
2550-17
(3,12)
(2,86)
221
(2,42)
(2,72)
223
222
(8,86)
(9,25)
225
224
(5,63)
(5,66)
227
226
(5,11)
(5,12)
229
(0,50)
228

List 1

3609/1
3055-190
3055-191
Podrouzkova
3609/9
3609/10
3609/1
3609/22
List 2

List 3

3609/79

3612

3609/10

3613

3610/1

3609/21

3609/127
3609/10
3609/9
3609/100
Detail A:
Det. A:
270
271
272
273
274
275
276
277
1
2
3
4
5
6
7
8
9
10
11
12
13
14
15
16
17
18
(9.39)
(9.47)
(15.08)
(15.31)
(0.75)
(0.76)
(2.88)
(3.09)
(6.05)
(5.78)
(0.90)
(0.51)
(5.66)
(5.48)
(0.54)
(0.84)
(6.30)
(6.30)
(1.35)
(1.36)
(4.57)
(66.2)
(6.02)
(6.02)
(5.05)
(5)
(7.25)
(7.16)

List 4

List 5
3609/99
3609/9
3609/98
3609/1
3609/32
3609/31
3609/30
3609/35
1822
1109-12

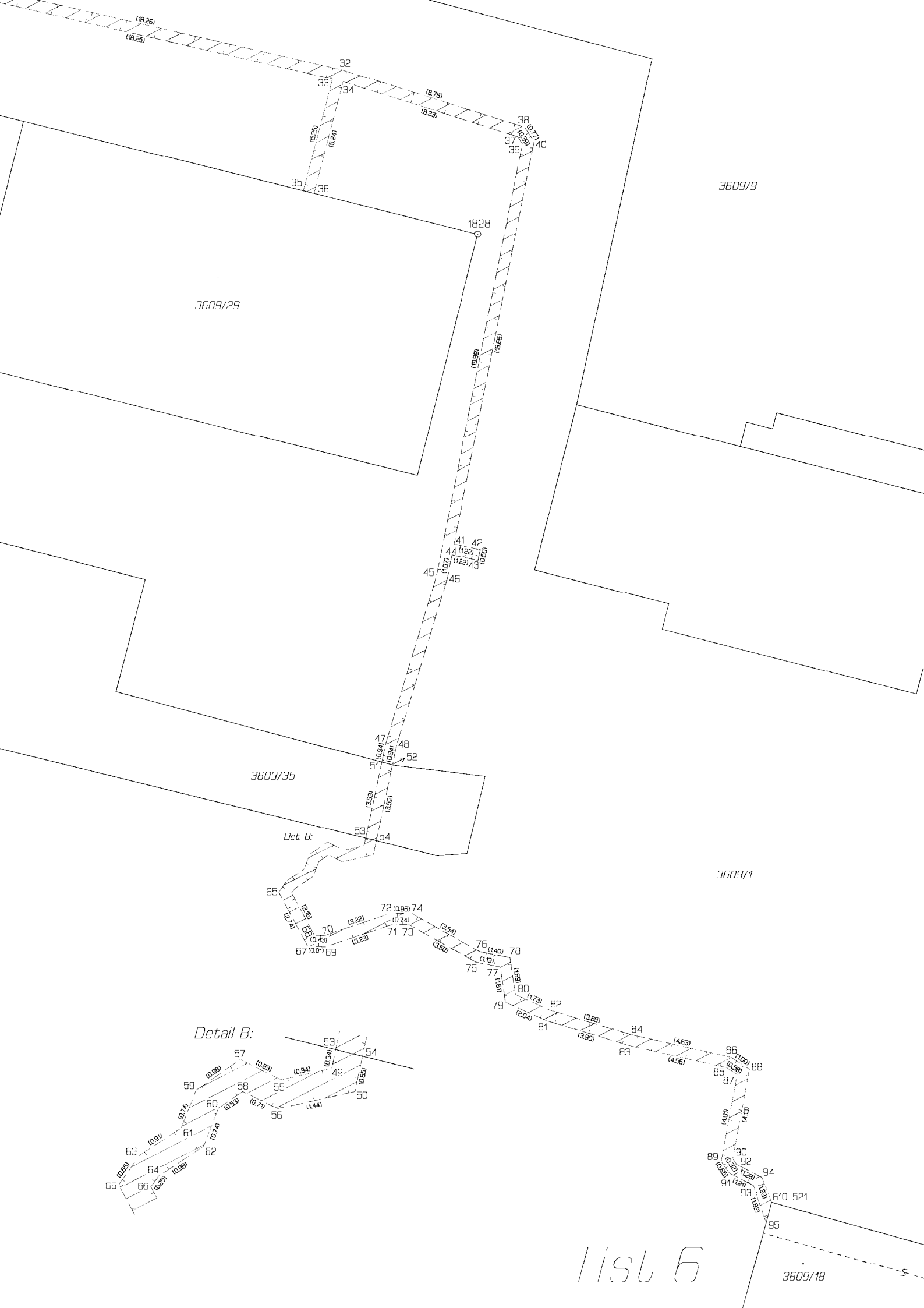
3609/9
3609/29
3609/35
3609/1
3609/18
1828
610-521
Det. B:
Detail B:
List 6

List 7

náměstí Václava Vacka

3609/27

3609/28

3609/1

161 162 163 164 165 166 167 168 169 170 171 172 173 174 175 176 177 178 179 180 181 182 183 184 185 186 187 188 189 190 191 377 378 379 380 381 382 383 384

(5.47) (5.23) (4.27) (4.37) (6.59) (6.66) (5.21) (5.30) (8.69) (8.74) (2.60) (3.00) (2.01) (1.79) (1.89) (1.67) (3.90) (4.27) (5.03) (5.27) (3.28) (3.54) (3.52) (3.70) (5.01) (4.98) (8.82) (8.64) (6.33) (6.08) (3.34) (2.95) (4.15) (4.31) (3.56) (3.50) (2.12) (2.14) (3.57) (3.68)

List 8

List 9
3609/1
3609/1
3609/1
3609/20
3609/19
Detail C:
Det. C:
3055-421
3055-422
1215
1216
1214
507
508
505
506
503
504
501
502
499
500
497
498
495
496
493
494
490
491
488
489
486
487
484
485
482
483
509
510
480
481
478
479
476
477
474
475
472
473
511
470
471
468
469
466
467
464
465
462
463
460
461
458
459
456
457
454
455
452
453

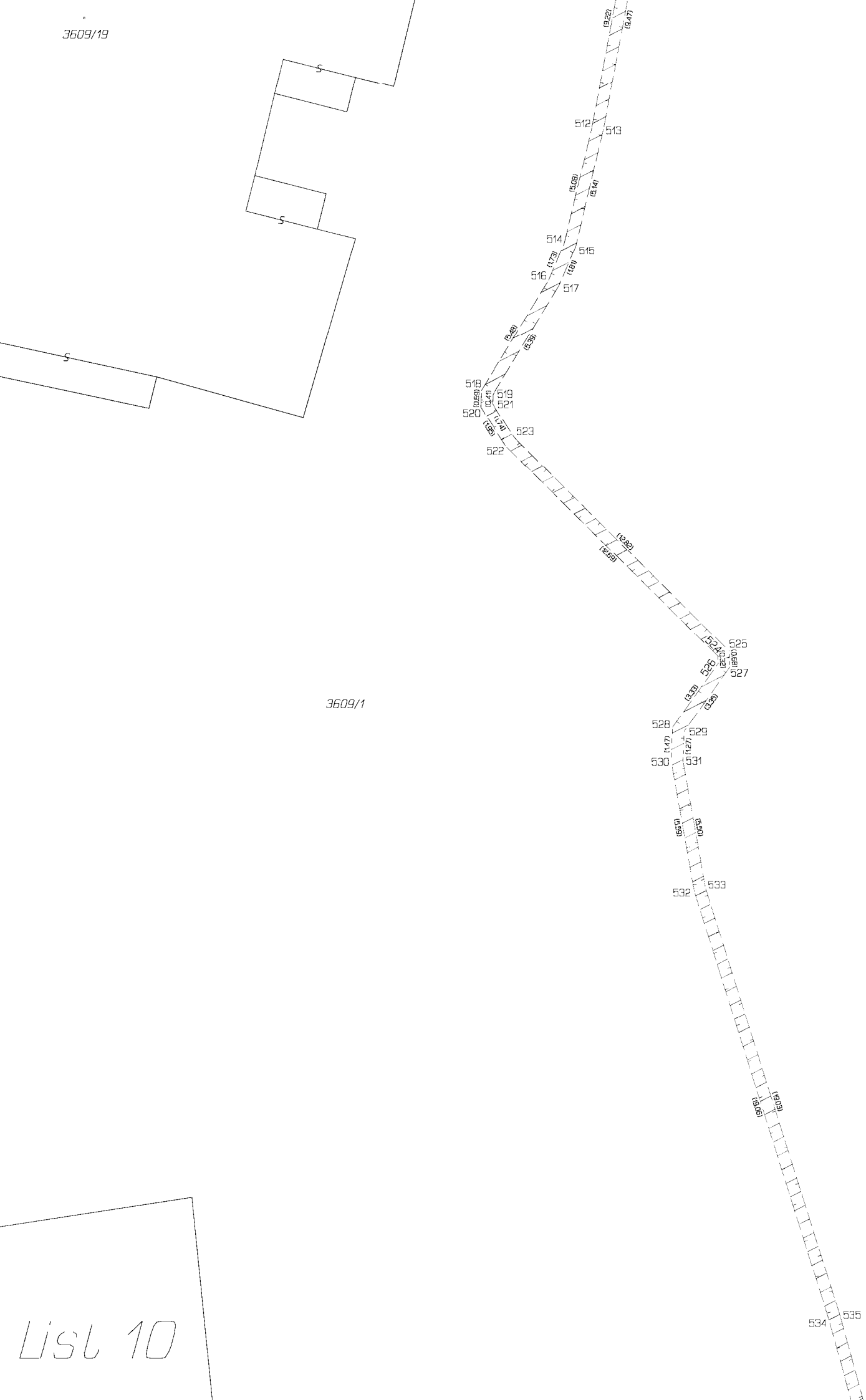
3609/19
3609/1
512
513
514
515
516
517
518
519
520
521
522
523
524
525
526
527
528
529
530
531
532
533
534
535
List 10

(5,50)
(5,55)
532
533
(9,03)
(9,06)
534
535
(11,15)
(11,4)
536
537
(4,89)
(4,90)
538
539
(4,02)
(4,03)
540
541
(6,16)
(6,34)
3609/1
3607
542
543
(0,02)
(1,30)
3050-309
3050-310

List 11