



NMNMSML20240578



7-0000538083

SMLOUVA o zřízení věcného břemene č.: NM-014330079211/001-YPM

Město Nové Město na Moravě

sídlo: Vratislavovo náměstí 103, Nové Město na Moravě, 592 31 Nové Město na Moravě
IČO: 00294900
DIČ: CZ00294900
zastoupena: **Michal Šmarda**, starosta města
číslo účtu:
vlastnický podíl: **1/1**

(dále jen „**Povinná**“)

na straně jedné

a

EG.D, a.s.

se sídlem: Lidická 1873/36, Černá Pole, 602 00 Brno
IČO: 280 85 400
DIČ: CZ280 85 400
zapsána: Společnost je zapsána v Obchodním rejstříku vedeném Krajským soudem v Brně, oddíl B., vložka 8477
zastoupená: **Monika Březová**, Manažer věcných břemen na základě pověření ze dne 18. 1. 2021
bankovní spojení: Komerční banka, a.s.
číslo účtu: 27-9426120297/0100

(dále jen „**Oprávněná**“)

na straně druhé

(Povinná a Oprávněná společně rovněž jako „**Smluvní strany**“)

uzavřely níže uvedeného dne, měsíce a roku tuto:

Smlouvu o zřízení věcného břemene č.: NM-014330079211/001-YPM (dále jen „SMLOUVA“)

k provedení (v souladu s) ustanovení § 25 odst. 4 zákona č. 458/2000 Sb., energetický zákon v platném znění, a §1257 a násl. zákona č. 89/2012 Sb., občanský zákoník

ČLÁNEK I. - ÚVODNÍ UJEDNÁNÍ

- 1.1. Oprávněná je provozovatelem distribuční soustavy (dále jen „PDS“) na území vymezeném licencí. Distribuční soustava je provozována ve veřejném zájmu. PDS má povinnost zajišťovat spolehlivé provozování, obnovu a rozvoj distribuční soustavy na území vymezeném licencí, přičemž zřízení tohoto věcného břemene je ze strany Oprávněné jedním ze zákonem daných předpokladů pro plnění této povinnosti.
- 1.2. Povinná prohlašuje, že je jediným a výlučným vlastníkem
 - pozemku parc.č. **696, 698, 838** v katastrálním území Hlinné, obec Nové Město na Moravě, okres Žďár nad Sázavou (dále jen „Pozemek“). Katastrální úřad pro Vysočinu, Katastrální pracoviště Žďár nad Sázavou eviduje předmětný Pozemek zapsaný v katastru nemovitostí na **LV č. 1** pro katastrální území Hlinné.

Kontakty ve věci smlouvy o VB:

- ve věcech technických:

Monika Březová - +420 724 053 005

- na zhotovitele smlouvy:

Mgr. Pavel Mareček - +420 774 310 867

NM-1030072258/14330079211/001-YPM

- 1.3. Pozemek se nachází na území vymezeném licenci, v němž Oprávněná provozuje distribuční soustavu. Oprávněná má povinnost zřídit věcné břemeno umožňující zřídit a provozovat ve smyslu § 25 odst. 3 písm. e) energetického zákona na Pozemku zařízení distribuční soustavy.
- 1.4. Distribuční soustava je liniovou stavbou ve smyslu § 509 zákona č. 89/2012 Sb., občanský zákoník a nejedná se tak o součást pozemku.

ČLÁNEK II. - PŘEDMĚT SMLOUVY

- 2.1. Předmětem Smlouvy je zřízení a vymezení věcného břemene podle §25 odst. 4 energetického zákona a to jako osobní služebnost ve prospěch PDS dle tohoto zákona (dále též jen „věcné břemeno“). Obsah věcného břemene je specifikován v článku III. této Smlouvy na Pozemku ve prospěch Oprávněné v rozsahu uvedeném ve Smlouvě a vyplývajícím z příslušných ustanovení energetického zákona.

ČLÁNEK III. - SPECIFIKACE VĚCNÉHO BŘEMENE

- 3.1. Smluvní strany se dohodly, že Povinná, jako vlastník Pozemku, zřizuje k Pozemku ve prospěch Oprávněné právo věcného břemene podle §25 odst. 4 energetického zákona, když jeho obsah a rozsah jeho výkonu je blíže uveden v příslušných ustanovení energetického zákona.
- 3.2. Smluvní strany berou na vědomí, že se změnou vlastníka Pozemku přechází i práva a povinnosti vyplývající z věcného břemene na nabyvatele Pozemku.
- 3.3. Oprávněná je vlastníkem a provozovatelem stavby, „**Hlinné: přípojka NN, p.č.839,Zdražil**“. Smluvní strany se za účelem umístění distribuční soustavy -
696 - kabelové vedení NN; uzemnění
698 - kabelové vedení NN; uzemnění; kabelová skříň
838 - kabelové vedení NN; uzemnění
(dále jen „distribuční soustava“) na Pozemku a za účelem jejího provozování dohodly na zřízení věcného břemene, jehož obsahem je právo Oprávněné zřídit a provozovat distribuční soustavu na Pozemku .
Věcné břemeno zahrnuje též právo Oprávněné provádět na distribuční soustavě úpravy za účelem její obnovy, výměny, modernizace nebo zlepšení její výkonnosti, včetně jejího odstranění.
- 3.4. Rozsah věcného břemene vymezuje:
 - Geometrický plán č.: 421-6246/2024 zhotovený firmou GEO75 s.r.o., který ověřil(a) Ing. Milan Pernica dne 18.07.2024 pod č.: 896/2024 a za Katastrální úřad pro Vysočinu, Katastrální pracoviště Žďár nad Sázavou potvrdil(a) Ing. Eva Chubnová dne 24.07.2024 pod č.: PGP-1079/2024-714
Citovaný geometrický plán je přílohou a nedílnou součástí této Smlouvy.
- 3.5. Povinná z věcného břemene bere na vědomí, že distribuční soustava je chráněna ochrannými pásmy dle energetického zákona. Ochranné pásmo slouží k zajištění spolehlivého provozu distribuční soustavy a k ochraně života, zdraví a majetku osob.
- 3.6. Povinná z věcného břemene je povinna strpět výkon práva Oprávněné vyplývající z této smlouvy a energetického zákona a zdržet se veškeré činnosti, co vede k ohrožení součástí distribuční soustavy a omezení výkonu tohoto práva Oprávněné.
- 3.7. Věcné břemeno zřízené touto Smlouvou se sjednává jako časově neomezené a zaniká v případech stanovených zákonem.

Kontakty ve věci smlouvy o VB:

- ve věcech technických:

Monika Březová - +420 724 053 005

- na zhotovitele smlouvy:

Mgr. Pavel Mareček - +420 774 310 867

NM-1030072258/14330079211/001-YPM

ČLÁNEK IV. - DALŠÍ PRÁVA

- 4.1. Oprávněná z věcného břemene má ve vztahu k Pozemku dále oprávnění, která jí, jako PDS, vznikem věcného břemene dle této Smlouvy přísluší ze zákona a to z ustanovení § 25 odst. 3 písm. f) a g) energetického zákona, především pak:
- vstupovat a vjíždět na Pozemek v souvislosti s realizací práv vyplývajících jí z věcného břemene podle odst. 3.3. článku III. této Smlouvy.
- 4.2. Oprávněná je povinna při výkonu oprávnění popsaných shora postupovat coby PDS striktně ve smyslu § 25 odst. 8 energetického zákona, tj. co nejvíce šetřit práva Povinné a vstup na Pozemek ji bezprostředně oznámit. Po skončení prací je povinna uvést Pozemek do předchozího stavu, a není-li to možné s ohledem na povahu provedených prací, do stavu odpovídajícího předchozímu účelu nebo užívání Pozemku a bezprostředně oznámit tuto skutečnost Povinné. Po provedení odstranění nebo okleštění stromů je povinna na svůj náklad provést likvidaci vzniklého kletu a zbytků po těžbě.

ČLÁNEK V. - CENA A PLATEBNÍ PODMÍNKY

- 5.1. Věcné břemeno podle této Smlouvy se zřizuje úplatně.
- 5.2. Jednorázová náhrada za zřízení věcného břemene se sjednává ve výši **18 550,00 Kč** (slovy: osmnácttisícpětsetpadesát korun českých).
- K této částce bude připočítána platná sazba DPH.
- 5.3. Jednorázová úplata, která odpovídá hodnotě zřizovaného práva, bude Povinné uhrazena na základě daňového dokladu – faktury vystavené Povinnou s termínem splatnosti min. 21 dnů od doručení vyzoomění o provedeném vkladu do katastru nemovitostí dle této Smlouvy.
Daňový doklad – faktura musí být vystavena na fakturační společnost: **EG.D, a.s.**
Povinná poznámka – uvedení čísla smlouvy na daňovém dokladu (faktuře):
Úhrada věcného břemene dle smlouvy EG.D číslo **NM-014330079211/001-YPM**
Daňový doklad - faktura bude zaslána na adresu: **EGD electronic invoice, P.O.Box 13, Praha 225 13,** nebo elektronicky na e-mail: **faktury@egd.cz.**

ČLÁNEK VI. - VKLAD VĚCNÉHO BŘEMENE DO VEŘEJNÉHO SEZNAMU

- 6.1. Smluvní strany se dohodly, že návrh na zahájení řízení o zápisu práva věcného břemene zřizovanému touto Smlouvou k Pozemku do katastru nemovitostí bude podán příslušnému katastrálnímu úřadu Oprávněnou. Správní poplatek za návrh na zahájení řízení o povolení vkladu práva do katastru nemovitostí uhradí Oprávněná.
- 6.2. Věcné břemeno podle této Smlouvy vzniká v souladu s ustanovením občanského zákoníku zápisem do veřejného seznamu (katastr nemovitostí). Právní účinky zápisu nastávají k okamžiku, kdy návrh na zápis došel příslušnému katastrálnímu úřadu.

ČLÁNEK VII. - DOLOŽKA DLE ZÁKONA O OBCÍCH

- 7.1. Povinná z věcného břemene prohlašuje, že tato Smlouva je uzavřena v souladu s ustanovením §41 odst. 2 zákona č. 128/2000Sb., o obcích v platném znění.

- 7.2. Tato smlouva byla projednána na schůzi Rady města Nového Města na Moravě konané dne 14.10.2024 a schválena pod číslem usnesení 14/37/RM/2024.

ČLÁNEK VIII. - OSTATNÍ UJEDNÁNÍ

- 8.1. Smluvní strany se zavazují, že pokud příslušný katastrální úřad vyzve účastníky k odstranění případných nedostatků návrhu na zahájení řízení o povolení vkladu, případně listiny, na základě které má být právo zapsáno, vyvinou potřebnou součinnost k jejich odstranění ve stanovené lhůtě.
- 8.2. V případě, že příslušný katastrální úřad v řízení o povolení vkladu řízení zastaví či zamítne, Smluvní strany se zavazují poté uzavřít ve lhůtě do 30 - ti kalendářních dní ode dne doručení rozhodnutí katastrálního úřadu o zastavení či zamítnutí vkladu oběma Smluvními stranám novou Smlouvou s totožným obsahem za stejných cenových podmínek, ve které budou odstraněny všechny nedostatky, které bránily povolení vkladu práva dle této smlouvy, bude-li to možné.
- 8.3. Oprávněná je povinna (prostřednictvím mandátáře) doručit kopii návrhu na zahájení řízení o povolení vkladu práva do KN s vyznačením data přijetí (podání) na KP KÚ (nebo jiného dokladu o doručení – doručenkou) do 5-ti pracovních dnů na adresu Povinné ode dne podání na katastrálním úřadě. Smluvní strany si mohou smluvně dohodnout i jiný (alternativní) způsob doručení návrhu na zahájení řízení, například faxem, mailem apod.

ČLÁNEK IX. – OCHRANA OSOBNÍCH ÚDAJŮ:

- 9.1. V tomto článku jsou uvedeny základní informace o zpracování osobních údajů zástupců Povinné Oprávněnou. Podrobné informace jsou dostupné na www.egd.cz v sekci Ochrana osobních údajů.
- 9.2. Oprávněná bude zpracovávat osobní údaje zástupce Povinné na základě svého oprávněného zájmu pro účely přípravy, uzavření a plnění této Smlouvy, vnitřní evidence a kontroly, ochrany právních nároků a provozních potřeb. Proti takovému zpracování má zástupce Povinné právo podat námitku.
- 9.3. Podpisem této Smlouvy zástupce Povinné potvrzuje, že se seznámil s informacemi uvedenými v tomto článku a dalšími informacemi o zpracování osobních údajů dostupnými na www.egd.cz v sekci Ochrana osobních údajů, a to včetně práv, které Povinné a jejím zástupcům náleží.

ČLÁNEK X. - Závěrečná ujednání

- 10.1 Smlouva nabývá platnosti okamžikem jejího uzavření. Pro případ, že Smlouva není uzavírána za přítomnosti obou Smluvních stran, platí, že Smlouva nebude uzavřena, pokud ji Povinná či Oprávněná podepíše s jakoukoliv změnou či odchylkou, byť nepodstatnou, nebo dodatkem, ledaže druhá Smluvní strana takovou změnu či odchylku nebo dodatek následně schválí.
- 10.2 Smlouva může být měněna nebo doplňována pouze formou vzestupně číslovaných písemných dodatků podepsaných oběma Smluvními stranami.
- 10.3 Smlouva a právní vztahy z ní vyplývající se řídí právním řádem České republiky.
- 10.4 Na právní vztahy vyplývající nebo související s touto Smlouvou a v ní nebo v energetickém zákoně výslovně neupravené se přiměřeně uplatní ustanovení občanského zákoníku.
- 10.5 Smlouva je sepsána v 5 stejnopisech, z nichž po tři obdrží Povinná, jedno Oprávněná a jeden stejnopis bude Oprávněnou použit pro účely příslušného řízení o zápisu věcného břemene do katastru nemovitostí.

Kontakty ve věci smlouvy o VB:

- ve věcech technických:

Monika Březová - +420 724 053 005

- na zhotovitele smlouvy:


Mgr. Pavel Mareček - +420 774 310 867

NM-1030072258/14330079211/001-YPM


- 10.6 Smluvní strany prohlašují, že si Smlouvu před jejím podpisem přečetly, že byla uzavřena po vzájemné dohodě, podle jejich pravé a svobodné vůle, dobrovolně, určitě, vážně a srozumitelně, nikoliv v tísní, pod nátlakem ani za nápadně nevýhodných podmínek, což stvrzují svými podpisy. Smluvní strany prohlašují, že Smlouva představuje úplnou dohodu o veškerých jejích náležitostech a neexistují náležitosti, které by Smluvní strany neujednaly.
- 10.7 Povinnému svědčí zákonné zmocnění (zák. č. 89/2012 Sb., občanský zákoník, zák. č. 128/2000 Sb., o obcích) ke shromažďování, nakládání a zpracovávání osobních údajů v souvislosti s uzavřením této smlouvy.
- 10.8 Oprávněný z věcného břemene podpisem této smlouvy výslovně souhlasí s uveřejněním celého textu této smlouvy v registru smluv dle zákona č. 340/2015 Sb., o zvláštních podmínkách účinnosti některých smluv, uveřejňování těchto smluv a o registru smluv ("zákon o registru smluv").
- 10.9 Smluvní strany se dohodly, že smlouvu dobrovolně, nad rámec zákona o registru smluv, uveřejní povinný nejpozději do 30 dnů od uzavření smlouvy. Pro uveřejnění opravy platí ustanovení tohoto článku o uveřejnění obdobně.
- 10.10 **SMLUVNÍ STRANY SHODNĚ PROHLAŠUJÍ, ŽE ŽÁDNÉ USTANOVENÍ V TÉTO SMLOUVĚ NEMÁ CHARAKTER OBCHODNÍHO TAJEMSTVÍ, JEŽ BY POŽÍVALO ZVLÁŠTNÍ OCHRANY.**

Nové Město na Moravě

V dne: 12. 11. 2024




Město Nové Město na Moravě
Michal Šmarda, starosta města



Oprávněná:

3 0 -10- 2024

V Brně dne:



Monika Březová
Manažer věcných břemen, na základě
pověření ze dne 18. 1. 2021

Kontakty ve věci smlouvy o VB:

- ve věcech technických:

Monika Březová - +420 724 053 005

- na zhotovitele smlouvy:

Mgr. Pavel Mareček - +420 774 310 867

NM-1030072258/14330079211/001-YPM

VÝKAZ DOSAVADNÍHO A NOVÉHO STAVU ÚDAJŮ KATASTRU NEMOVITOSTÍ

Dosavadní stav			Nový stav											
Označení pozemku parc. číslem	Výměra parcely ha : m ²	Druh pozemku Způsob využití	Označení pozemku parc. číslem	Výměra parcely ha : m ²	Druh pozemku Způsob využití	Typ stavby Způsob využití	Způs. určení výměr	Porovnání se stavem evidence právních vztahů						
								Díl přechází z pozemku označeného v		Číslo listu vlastnictví	Výměra dílu ha : m ²	Označení dílu		
katastru nemovitostí		dřívější poz. evidenci												
696		696	.	.	1	.	.	.
698		698	.	.	1	.	.	.
838		838	.	.	1	.	.	.
839		839	.	.	236	.	.	.

Druh věcného břemene: dle příložených listin
 Oprávněný: dle příložených listin

GEOMETRICKÝ PLÁN pro vymezení rozsahu věcného břemene k části pozemku	Geometrický plán ověřil autorizovaný zeměměřický inženýr	Stejnopis ověřil autorizovaný zeměměřický inženýr:
	Jméno, příjmení: Ing. Milan Pernica	Jméno, příjmení: Ing. Milan Pernica
	Číslo položky seznamu autorizovaných zeměměřických inženýrů 2490	Číslo položky seznamu autorizovaných zeměměřických inženýrů 2490
	Dne: 18.7.2024 Číslo: 896/2024	Dne: 24.7.2024 Číslo: 931/2024
Náležitosti a přesnosti odpovídá právním předpisům.		Tento stejnopis odpovídá geometrickému plánu v elektronické podobě uloženému v dokumentaci katastrálního úřadu.
Vyhovitel: GEO75 s.r.o., IC27699579 Sokolova 32, Brno 619 00 www.geo75.cz tel.: 737 432 573 Číslo plánu: 421-6246/2024 Okres: Žďár nad Sázavou Obec: Nové Město na Moravě Kat. území: Hlinné Mapový list: Nové Město na Moravě 4-9/42 Dosavadním vlastníkům pozemků byla poskytnuta možnost seznámit se v terénu s průběhem navrhovaných nových hranic, které byly označeny předepsaným způsobem: <p style="text-align: center;">nestabilizováno</p>	Katastrální úřad souhlasí s očíslováním parcel. Ing. Eva Chlubnová KÚ pro Vysočinu, KP Žďár nad Sázavou PGP-1079/2024-714 2024.07.24 13:03:54 +02'00'	Ověření stejnopisu geometrického plánu v listinné podobě.

876

⊕
840

877

⊕
698

⊕
839



137/2

880

881

884

13771

18

(4.95)
(4.85)

16
(0.79) 50

(3.45)

77.39





(S-JTSK) :

X	kk	Poznámka
1119109.93	3	
1119070.38	3	
1119137.73	3	
1119138.22	3	
1119137.50	3	
1119137.97	3	
1119136.20	3	
1119133.81	3	
1119134.15	3	
1119127.30	3	
1119127.64	3	
1119124.29	3	
1119124.66	3	
1119121.61	3	
1119121.99	3	
1119107.45	3	
1119107.71	3	
1119103.99	3	
1119104.33	3	
1119100.18	3	
1119100.50	3	
1119097.02	3	
1119097.40	3	
1119094.82	3	
1119095.20	3	
1119086.94	3	
1119087.30	3	
1119084.00	3	
1119084.38	3	
1119078.44	3	
1119078.84	3	
1119077.26	3	
1119077.64	3	
1119075.08	3	
1119075.28	3	
1119074.86	3	
1119074.81	3	
1119074.60	3	
1119072.76	3	
1119072.42	3	
1119070.74	3	
1119069.99	3	
1119070.17	3	
1119069.57	3	
1119069.10	3	
1119135.89	3	
1119071.93	3	
1119072.26	3	
1119108.24	3	

Seznam souřadnic
Souřadnice pro zápis do KN

Číslo bodu	Y	
77-39	635049.45	1
77-516	635086.12	1
1	635019.58	1
2	635019.69	1
3	635020.65	1
4	635020.90	1
5	635022.08	1
7	635024.19	1
8	635024.57	1
9	635030.84	1
10	635031.20	1
11	635034.15	1
12	635034.46	1
13	635037.56	1
14	635037.87	1
16	635051.85	1
17	635052.31	1
18	635055.41	1
19	635055.79	1
20	635058.82	1
21	635059.22	1
22	635061.98	1
23	635062.30	1
24	635064.57	1
25	635064.89	1
26	635074.38	1
27	635074.72	1
28	635078.24	1
29	635078.56	1
30	635084.87	1
31	635085.17	1
32	635086.40	1
33	635086.72	1
34	635088.90	1
35	635089.44	1
36	635088.83	1
37	635089.36	1
38	635089.25	1
39	635087.16	1
40	635087.52	1
41	635085.67	1
43	635084.91	1
44	635084.73	1
45	635084.18	1
46	635084.71	1
47	635023.02	1
48	635087.18	1
49	635086.79	1
50	635051.77	1

