

769/1

RAD A

PODCHOD POD POTOKEM Č.1 podvrt, chránička PETW dl. 13 m

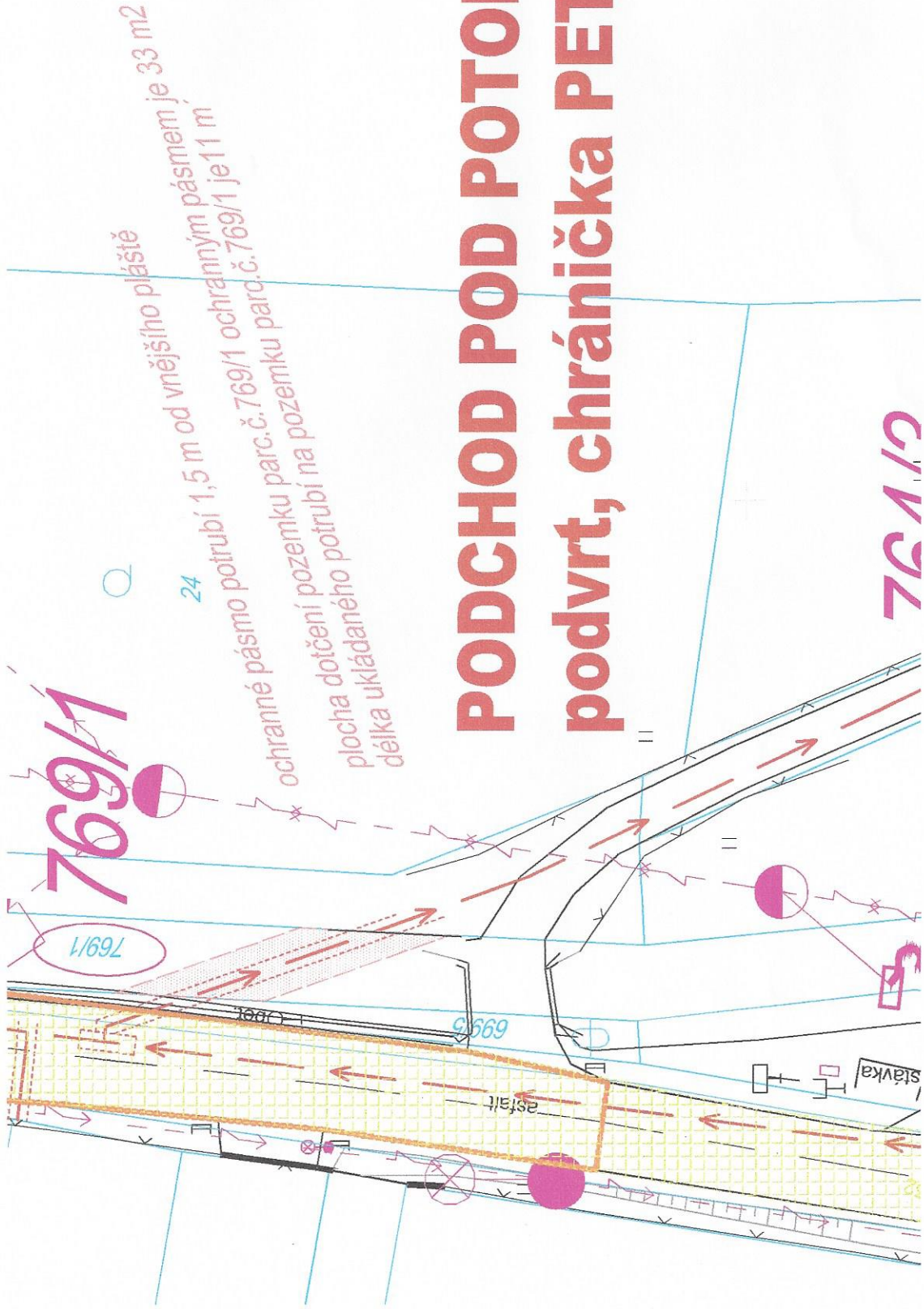
44
plocha dotčej pozemky parc.č.769/1 ochranný pás je 13 m²
délka ukládného potrubí na pozemku parc.č.769/1 je 4,5 m

ochranné pásmo potrubí 1,5 m od vnějšího pláště

486/3

seuklos 15.6.17

MĚSTSKÝ ÚŘAD
463 31 CHRÁSTAVA
 ODBOR VÝSTAVBY A ÚZEMNÍ SPRÁVY



PODCHOD POD POTOKEM Č.II podvrt, chránička PETW dl. 20 m

souhlas 15.6.17

MĚSTSKÝ ÚŘAD
463 31 CHRÁSTAVA
ODBOR VÝSTAVBY A ÚZEMNÍ SPRÁVY



PODCHOD POD POTOKEM Č.III podvrt, chránička PETW dl. 8 m

ozářovací $\varnothing 800/L$

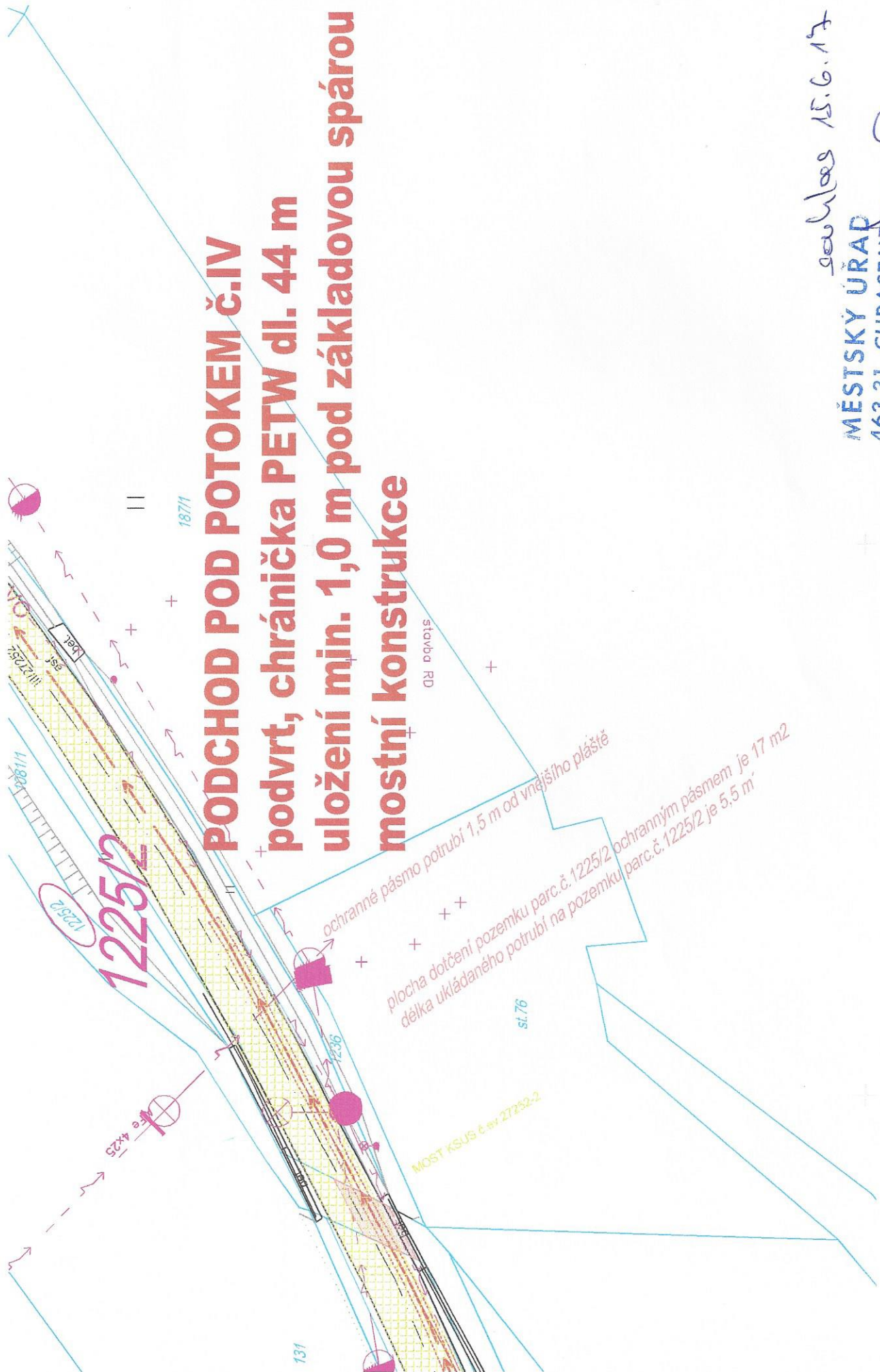
ochranné pásmo potrubí 1,5 m od vnějšího pláště

plocha dotčení pozemku parc.č. 769/1 ochranným pásmem je 12 m²
délka ukládaného potrubí na pozemku parc.č. 769/1 je 3,7 m

A3

souhlas 15.6.17

MĚSTSKÝ ÚŘAD
463 31 CHRÁSTAVA
ODBOR VÝSTAVBY A ÚZEMNÍ SPRÁVY

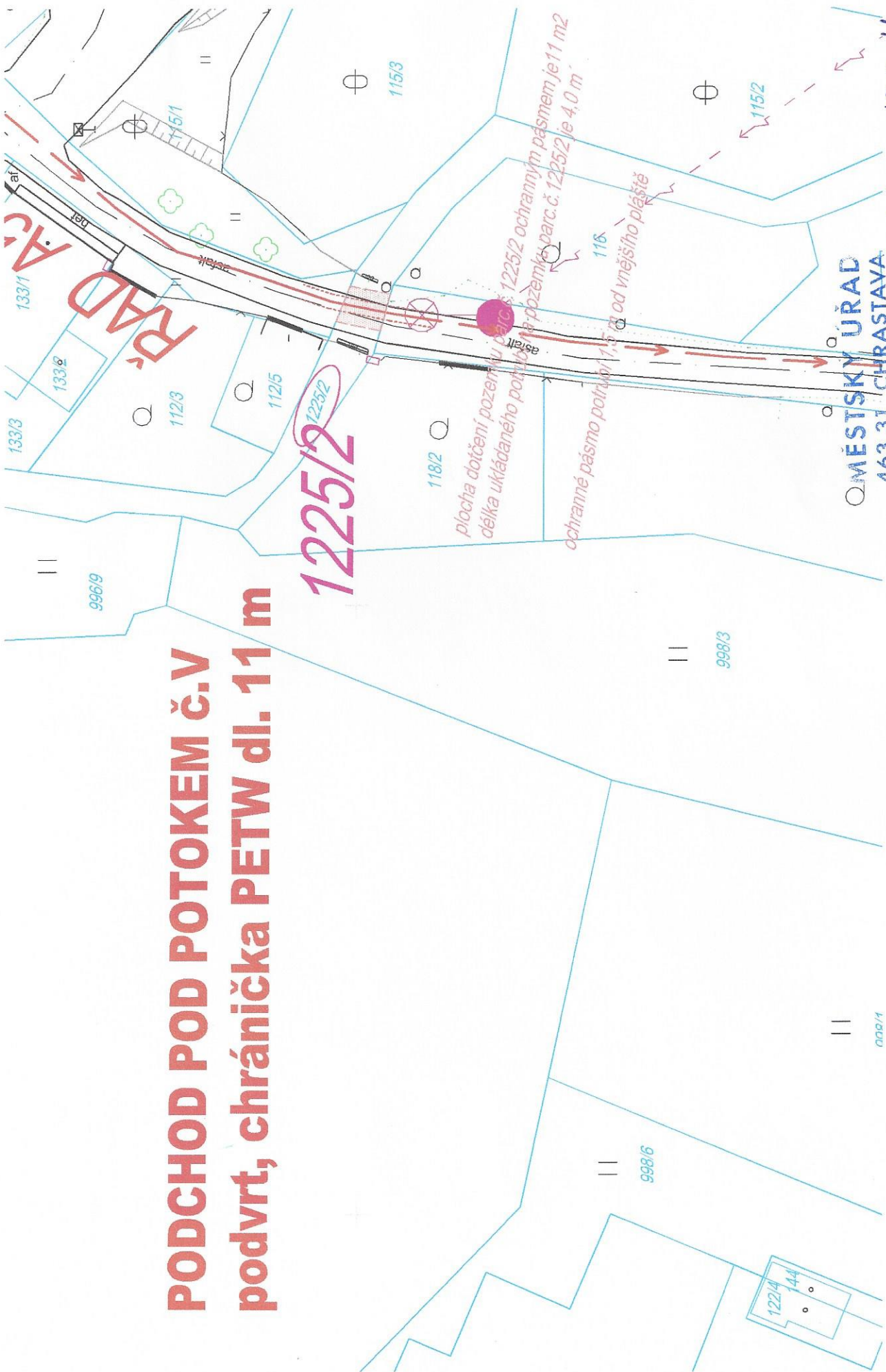


PODCHOD POD POTOKEM Č.IV
podvrt, chránička PETW dl. 44 m
uložení min. 1,0 m pod základovou spárou
mostní konstrukce

15.6.17
MĚSTSKÝ ÚŘAD
463 31 CHRÁSTAVA
 ODBOR VÝSTAVBY A ÚZEMNÍ SPRÁVY

PODCHOD POD POTOKEM Č.V podvrt, chránička PETW dl. 11 m

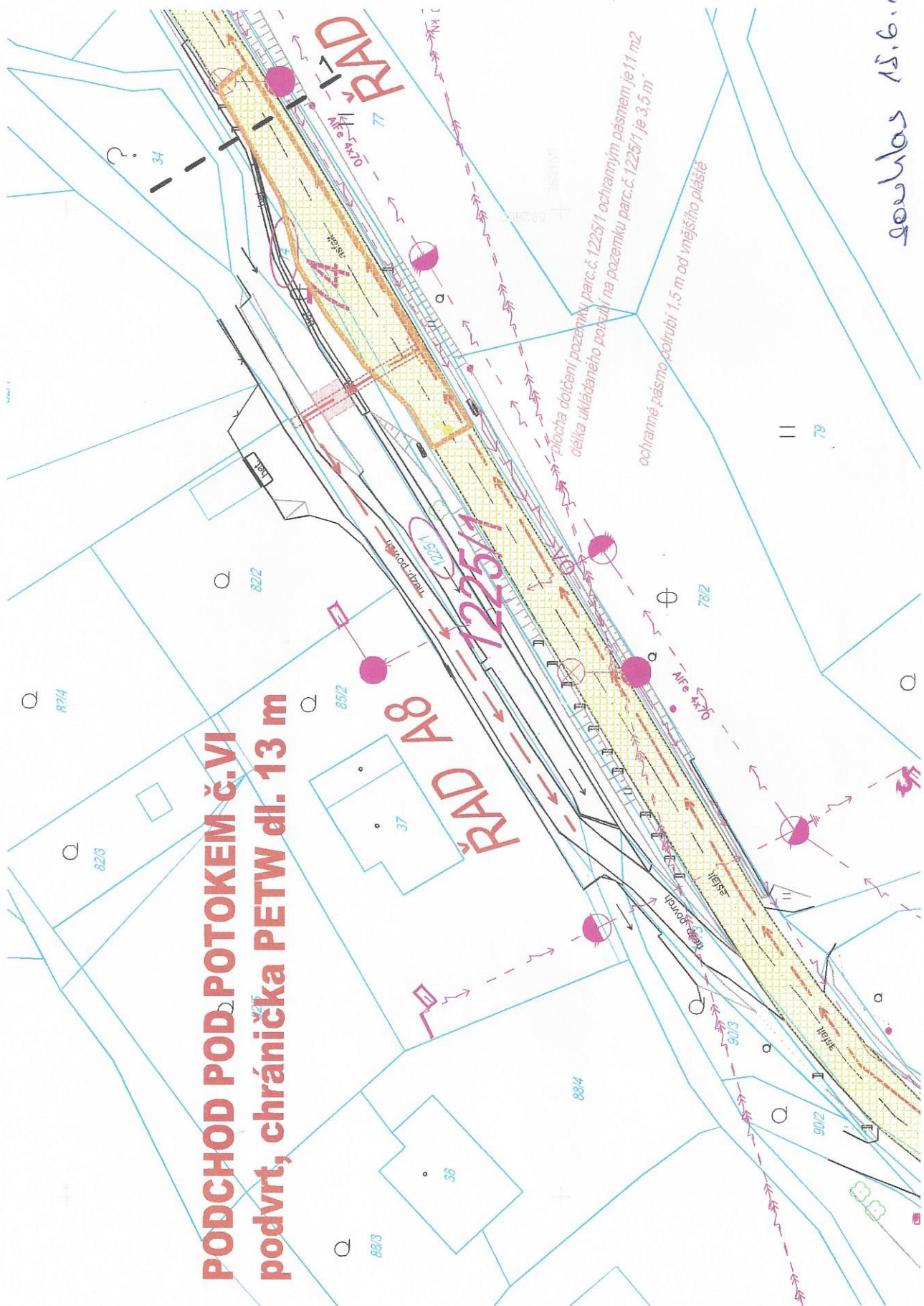
1225/2



MĚSTSKÝ ÚŘAD
463 31 CHRÁSTAVA
ODDĚL VÝSTAVBY A ÚZEMNÍ SPRÁVY

15.6.18
Souhlas
de

**PODCHOD POD POTOKEM Č. VI
podvrst, chránička PETW dl. 13 m**



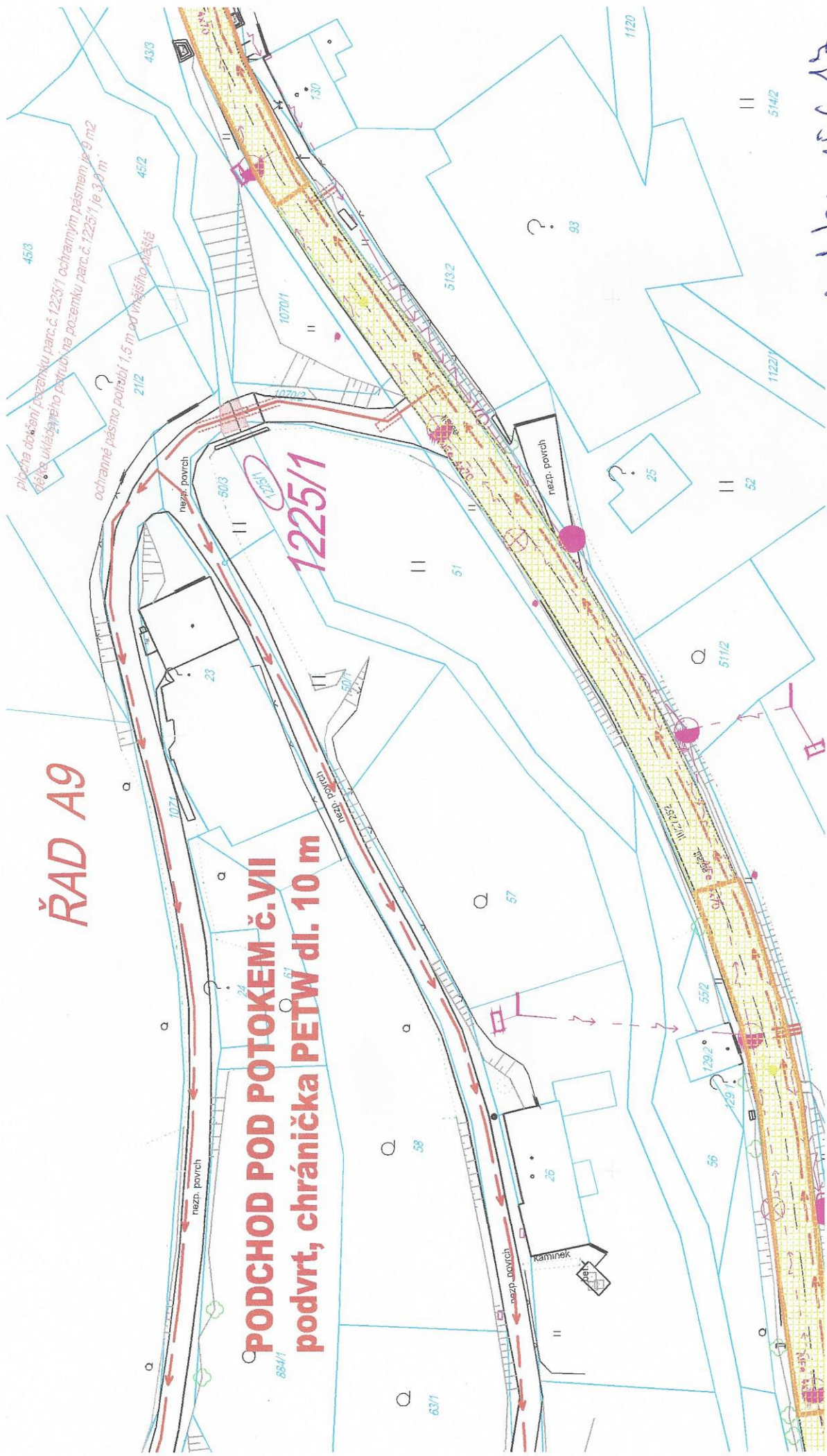
ochranné pásmo potrubí 1,5 m od vnějšího pláště
plocha dotčení pozemky parc.č. 1225/1 ochranným pásmem je 11 m²
délka ukládaného potrubí na pozemku parc.č. 1225/1 je 3,5 m

souhlas 15.6.17

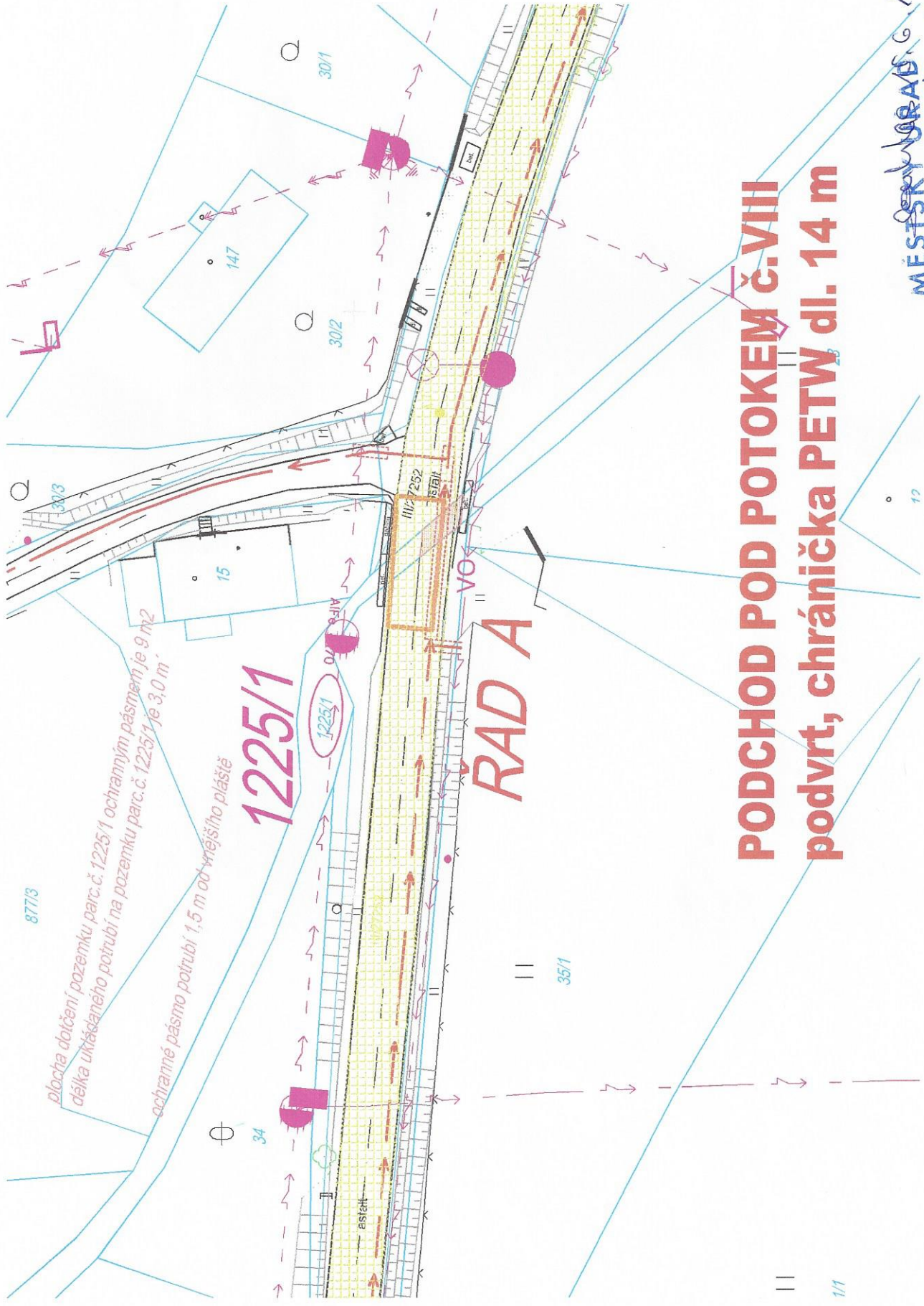
MESTSKÝ ÚRAD
463 31 CHRASTAVA
ODBOR VÝSTAVBY A ÚZEMNÍ SPRÁVY

ŘAD A9

**PODCHOD POD POTOKEM č.VII
podvrt, chránička PETW dl. 10 m**



schváleno 15.6.157
**MĚSTSKÝ ÚŘAD
663 31 CHRÁSTAVA
ODP. OBYVATEL A ÚZEMNÍ SPRÁVY**



877/3

*plocha dotčení pozemku parc.č. 1225/1 ochranným pásmem je 9 m²
 délka ukázaného potrubí na pozemku parc.č. 1225/1 je 3,0 m*

1225/1

RAD A

**PODCHOD POD POTOKEM Č.VIII
 podvrt, chránička PETW dl. 14 m**

MĚSTSKÝ ÚŘAD
 463 31 CHRÁSTAVA
 ODBOR VÝSTAVBY A ÚZEMNÍ SPRÁVY

12

1/1