

Plán zimní údržby města Chlumec a jeho částí

2023/2026

Obsah

| | |
|---|----------|
| 1. Pořadí důležitosti komunikací | 2 |
| 1.A Místní komunikace | 2 |
| 1. B Komunikace pro pěší - chodníky | 3 |
| 2. Lhůty zmírňování závad ve sjízdnosti komunikací | 4 |
| 3. Seznam mechanismů pro výkon zimní údržby a její obsluhy | 4 |
| 4. Seznam komunikací a chodníků dle jednotlivých obslužných vozidel..... | 4 |

Přílohy

- Příloha č. 1 – trasa vozidla Multicar – k. ú. Chlumec u Chab.
– komunikace + vybrané chodníky – pohotovost VPP (chodníky), pracovní doba (komunikace, vybrané chodníky)
- Příloha č. 2 – trasa vozidla Multicar – k. ú. Chlumec u Chabařovic, k. ú. Stradov u Chab.,
k. ú. Český Újezd
– ostatní vybrané komunikace a chodníky – pohotovost (chodník k MHD Úžín),
pracovní doba (ostatní komunikace)
- Příloha č. 3 – trasa vozidla Multicar – k. ú. Chlumec u Chab., k. ú. Stradov u Chab.,
k.ú. Žandov u Chlumce
- komunikace – pracovní doba VPP
- Příloha č. 4 – trasa vozidla City master – k. ú. Chlumec u Chab.
- chodníky – pohotovost, pracovní doba VPP
- Příloha č. 5 - trasa vozidla Unimog, Axor – k. ú. Chlumec u Chab.
- komunikace – pohotovost a kalamitní stavy (dodavatel)
- Příloha č. 6 – trasa vozidla Unimog, Axor – k. ú. Chlumec u Chab., k. ú. Stradov u Chab.,
k. ú. Český Újezd
- ostatní komunikace - pohotovost a kalamitní stavy (dodavatel)
- Příloha č. 7 – trasa vozidla Unimog, Axor – k. ú. Chlumec u Chab., k. ú. Stradov u Chab.,
k.ú. Žandov u Chlumce
- ostatní komunikace - pohotovost a kalamitní stavy (dodavatel)
- Příloha č. 8 – trasa vozidla City master + VPP – k. ú. Chlumec u Chab.
- chodníky – pracovní doba VPP a řidičů, dle potřeby pohotovost

1. Pořadí důležitosti komunikací

1. A Místní komunikace

| I. pořadí důležitosti | |
|--|----------------|
| Zalužanská | 800 m |
| Vyklická | 120 m |
| Krušnohorská | 670 m |
| Ústecká od točny autobusu k pomníku | 610 m |
| Muchova | 192 m |
| Skřivánčí + stamo domy | 1 115 m |
| Chlumecká | 575 m |
| Stradovská IV. etapa | 520 m |
| Pod Horkou | 325 m |
| Tuchomyšlská | 174 m |
| Ladova | 100 m |
| Sadařská | 206 m |
| Klidná | 190 m |
| Holubova včetně odbočky k č. p. 123 | 300 m |
| Celkem | 5 897 m |

| II. pořadí důležitosti | |
|---------------------------------------|----------------|
| hotel Bonaparte – hřbitov - Žandov | 430 m |
| Žandov | 1 945 m |
| Stradov I. | 1 250 m |
| Stradov II. | 815 m |
| Nad Školou | 260 m |
| Příkrá | 175 m |
| Zákoutí | 127 m |
| Ždírnická | 100 m |
| alej – Zámecký rybník | 573 m |
| od nádraží – lesní cesta | 780 m |
| Celkem | 6 455 m |

1. B Komunikace pro pěší - chodníky

| I. pořadí důležitosti | |
|---|----------------|
| ul. Ústecká | 691 m |
| ul. Krušnohorská | 270 m |
| ul. Chlumecká | 170 m |
| I.etapa – vnitřní chodníky od MŠ Pod Horkou k Jednotě | 239 m |
| ul. Stradovská + IV. etapa | 840 m |
| ul. Zalužanská + MŠ Pohádka | 583 m |
| ul. Muchova – ZŠ Chlumeč | 150 m |
| Celkem | 2 943 m |

| II. pořadí důležitosti | |
|--|----------------|
| od KD k MŠ Pohádka | 125 m |
| I.etapa – ul. Metodějova, Cyrilská, Svatoplukova, Krokova, Zákoutí | 1 087 m |
| chodník Chlumeč - Stradov | 480 m |
| ul. Krušnohorská ke vchodům | 136 m |
| ul. Tuchomyšlská + Ladova | 265 m |
| ul. Otovická - Soběslavova | 220 m |
| atrium III. etapa + Ždírnická | 620 m |
| ul. Vyklická | 125 m |
| ul. Zalužanská nad sídlištěm | 366 m |
| vjezd do DPS | 50 m |
| Úžín – Český Újezd | 510 m |
| Celkem | 4 184 m |

2. Lhůty pro zmírňování závad ve sjízdnosti komunikací

- I. pořadí důležitosti.....do 4 hodin
- II. pořadí důležitosti.....do 12 hodin

3. Seznam mechanismů pro výkon zimní údržby a jejich obsluhy

Údržba vlastními mechanismy:

- **vozidlo Multicar M-27** – vybrané komunikace a chodníky viz mapové přílohy

obsluha stroje:

tel. č.:

vozidlo City master 1250 – ostatní chodníky viz mapové přílohy

obsluha stroje:

tel. č.:

obsluha stroje:

tel. č.:

Tel. číslo pro pohotovost 725 498 322 Miloslava Davidová, Jonatán Müller.

Údržba na základě smluvního vztahu:

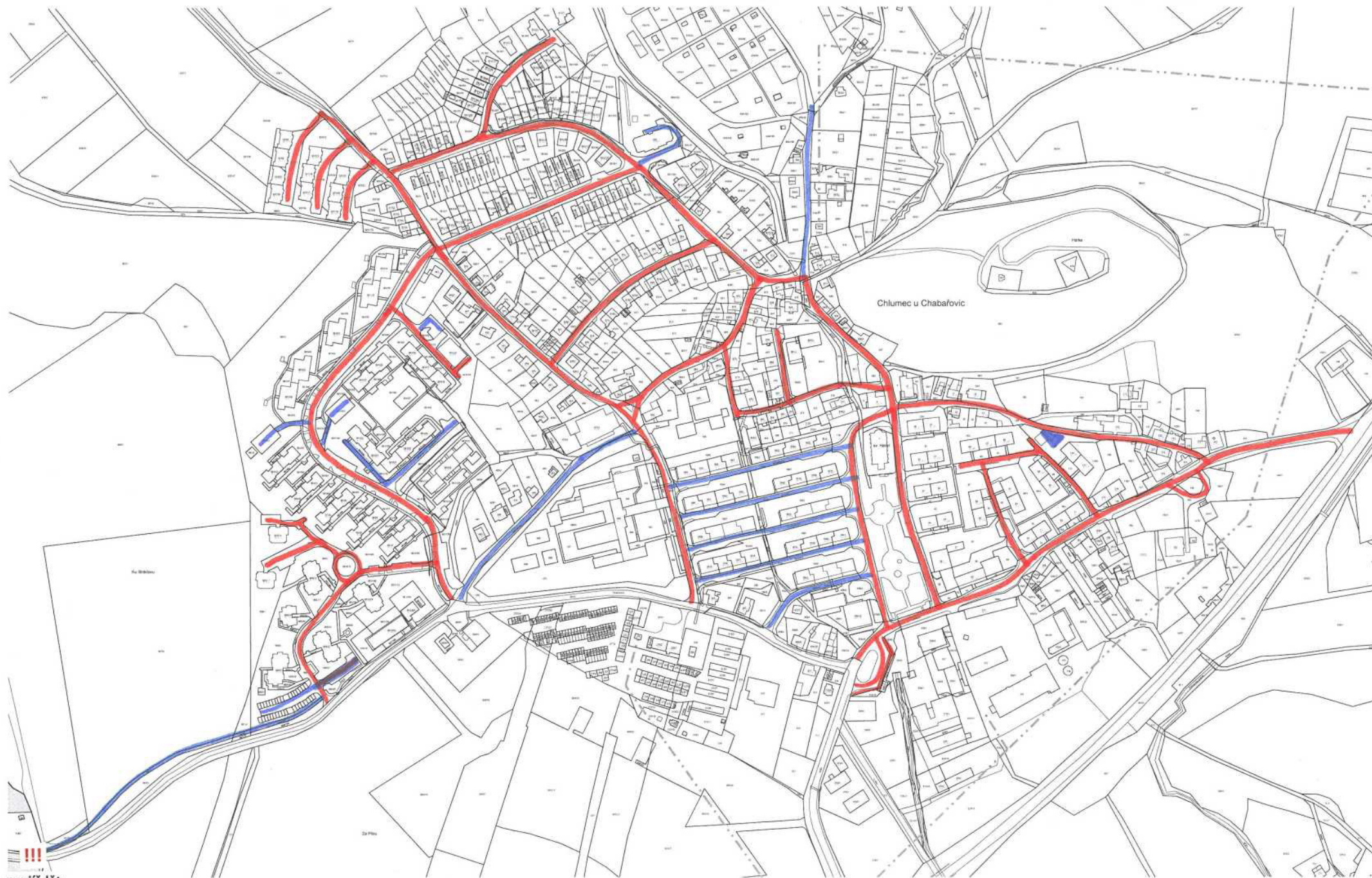
- **Nosič nástaveb (radlice) – velký** - komunikace viz mapové přílohy
Spojení na 24h dispečink: **dodavatel**
Spojení fakturace:

Monitoring vývoje počasí a předávání informací řidičům: podle plánované předpovědi počasí bude den předem domluvena hodina začátku údržby s dispečinkem dodavatele a s pohotovostním pracovníkem pro vozidlo City master.

4. Seznam komunikací a chodníků dle jednotlivých obslužných vozidel

- **Vozidlo Multicar M-27** – Ústecká (vč. chodníku u zastávky BUS), Krušnohorská, Pod Horkou, Ladova, Tuchomyšlská, Zákoutí, Krokova, Svatoplukova, Cyrilská, Metodějova, Holubova, Klidná, Sadařská, Chlumecká + DPS, Stradovská (IV. etapa), Zalužanská (vč. vjezdu do MŠ Pohádka), Ždírnická, Nad Školou + parkoviště u KD, Vyklická, Skřivánčí (vč. STAMO domu), Příkrá, cesta od hotelu Bonaparte ke hřbitovu a dále do Žandova, cesta od aleje k Zámeckému rybníku, chodník Úžín – Český Újezd, Stradov I, Stradov II.
- **Vozidlo City master** – Ústecká (mimo zastávku BUS, dále až k Jubilejnímu památníku), Krušnohorská, Ladova, Tuchomyšlská, Stradovská (od křižovatky Ústecká na IV. etapu), Zákoutí, Metodějova, Svatoplukova, Cyrilská, Metodějova, I. etapa - vnitřní chodníky (od ul. Holubova k trafice za Jednotou), cesta od KD k MŠ Pohádka, Muchova, Zalužanská + chodníky nad sídlištěm, atrium III. etapa + Ždírnická, Vyklická, Otovická, Alejní, Jarní, Podzimní, Soběslavova.
- **Nosič nástaveb (radlice) – velký** - Ústecká (od točny až k památníku), Muchova, Krušnohorská, Zalužanská, Stradovská IV. Etapa, Skřivánčí (STAMO domy + cesta nad tratí, Chlumecká, Vyklická, Pod Horkou, Tuchomyšlská, Ladova, Sadařská, Klidná, Holubova (vč. odbočky k č. p. 123), Nad Školou, Příkrá, Zákoutí, Ždírnická, hotel Bonaparte – hřbitov- Žandov, Žandov (vyjma komunikace SÚS), Stradov I., Stradov II., alej – Zámecký rybník, od nádraží – lesní cesta.

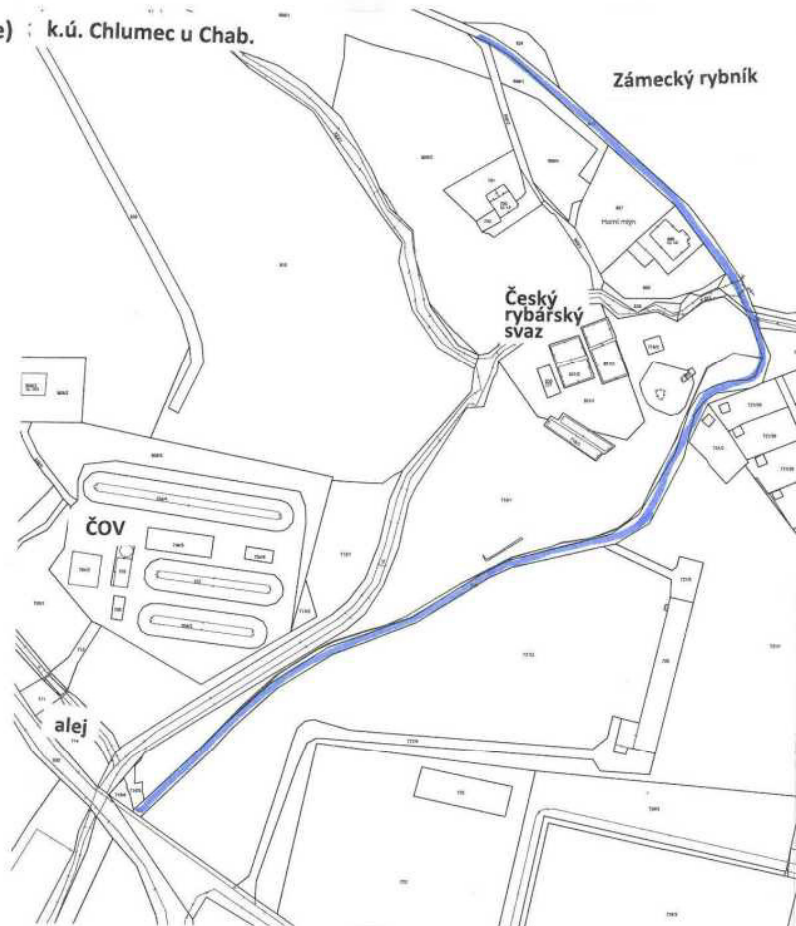
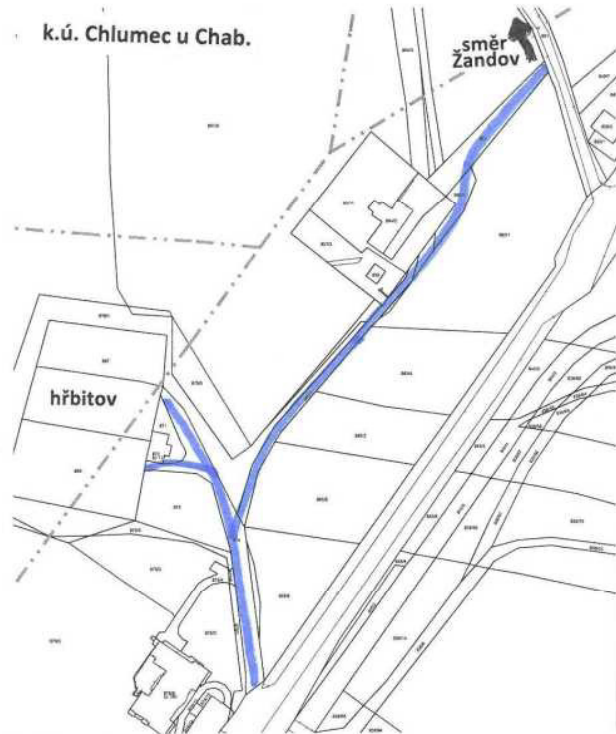
Přílohová část



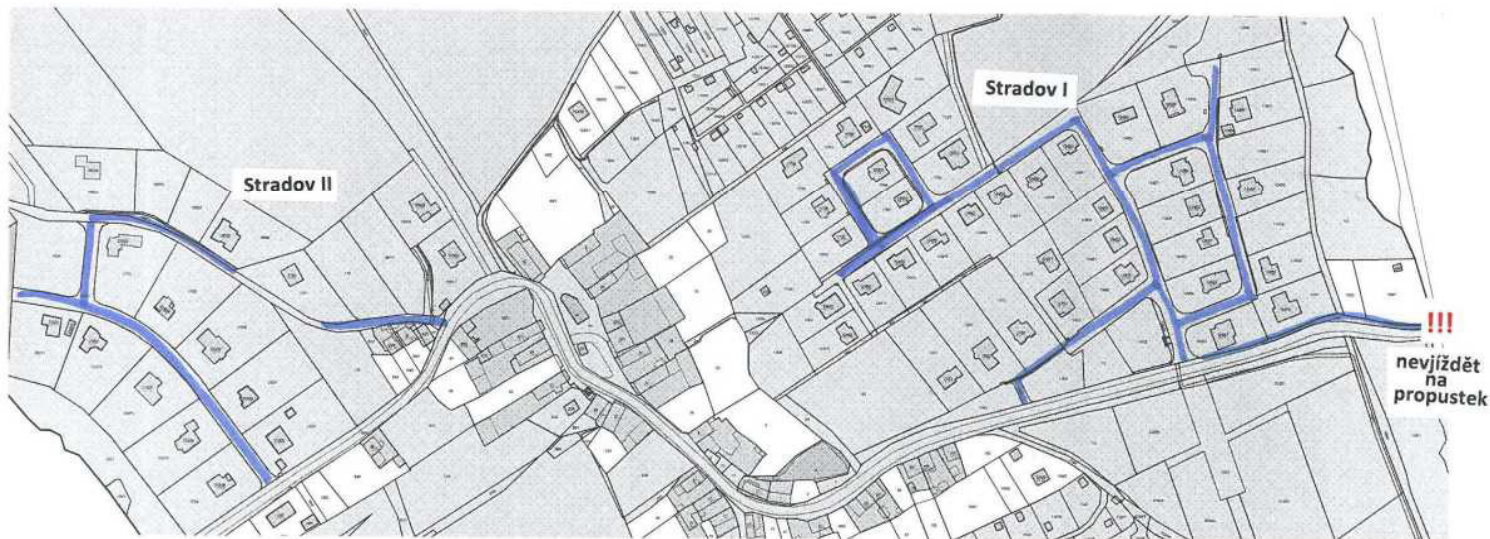

nevjíždět
na
propustek

Mapová příloha č. 2 – trasa vozidla **Multicar** (ostatní komunikace) : k.ú. Chlumeck u Chab.
(výjezdy VPP)

2. pořadí důležitosti



k.ú. Stradov u Chab.



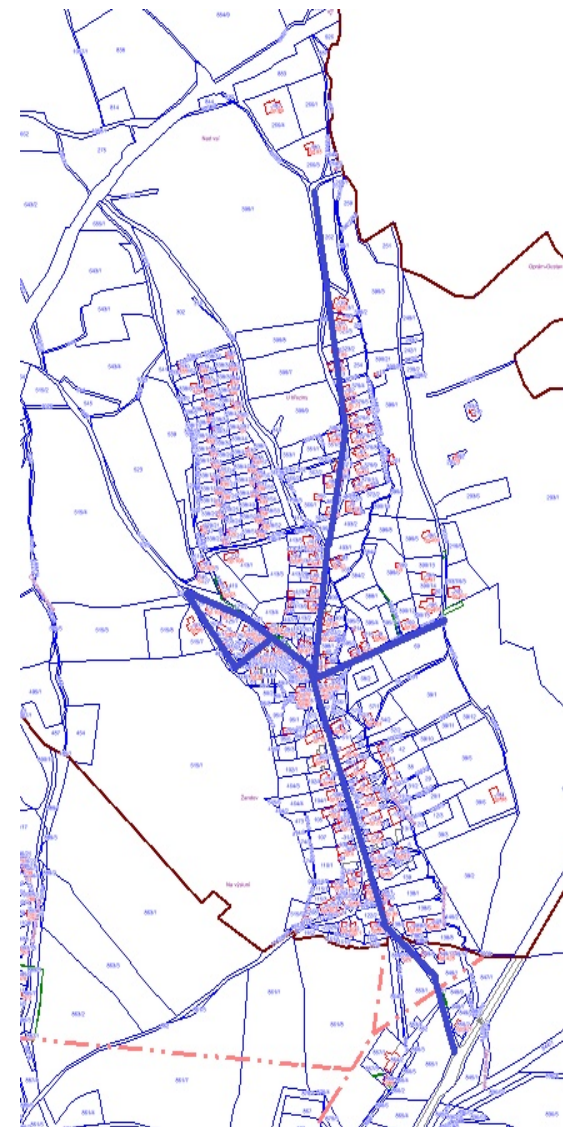
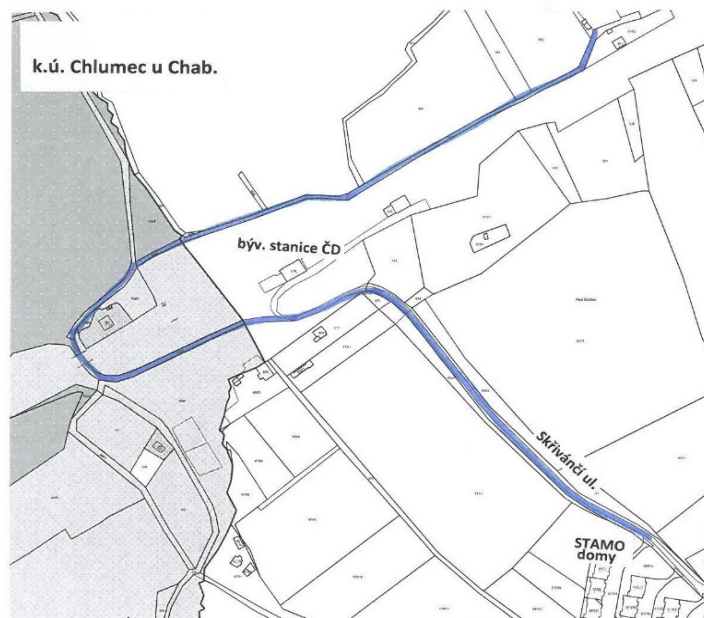
k.ú. Český Újezd



Mapová příloha č. 3 – trasa vozidla **Multicar** (ostatní komunikace)

Mapová příloha č. 7 - trasa vozidla **Unimog, Axor** (ostatní komunikace) - 

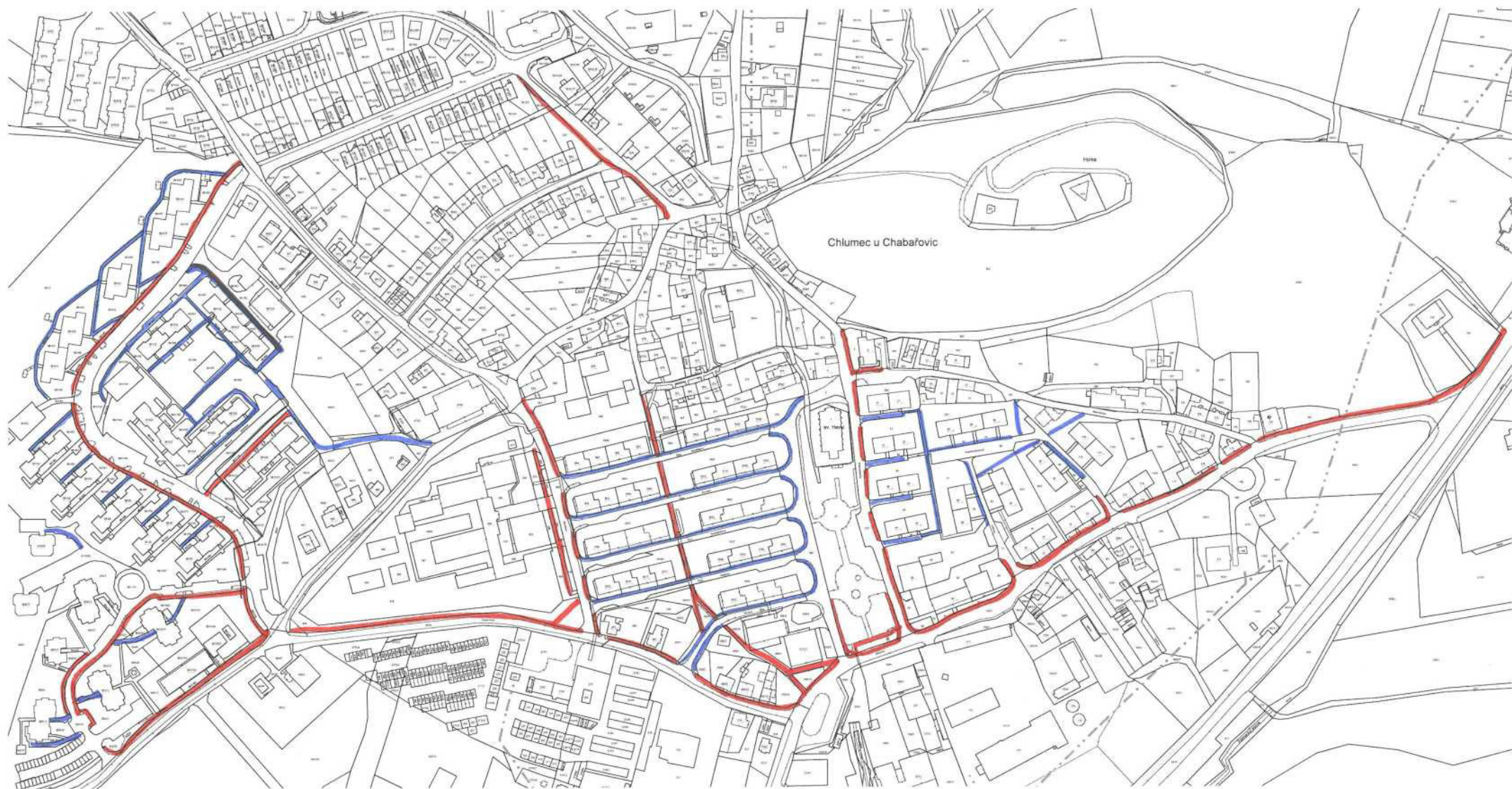
2. pořadí důležitosti 

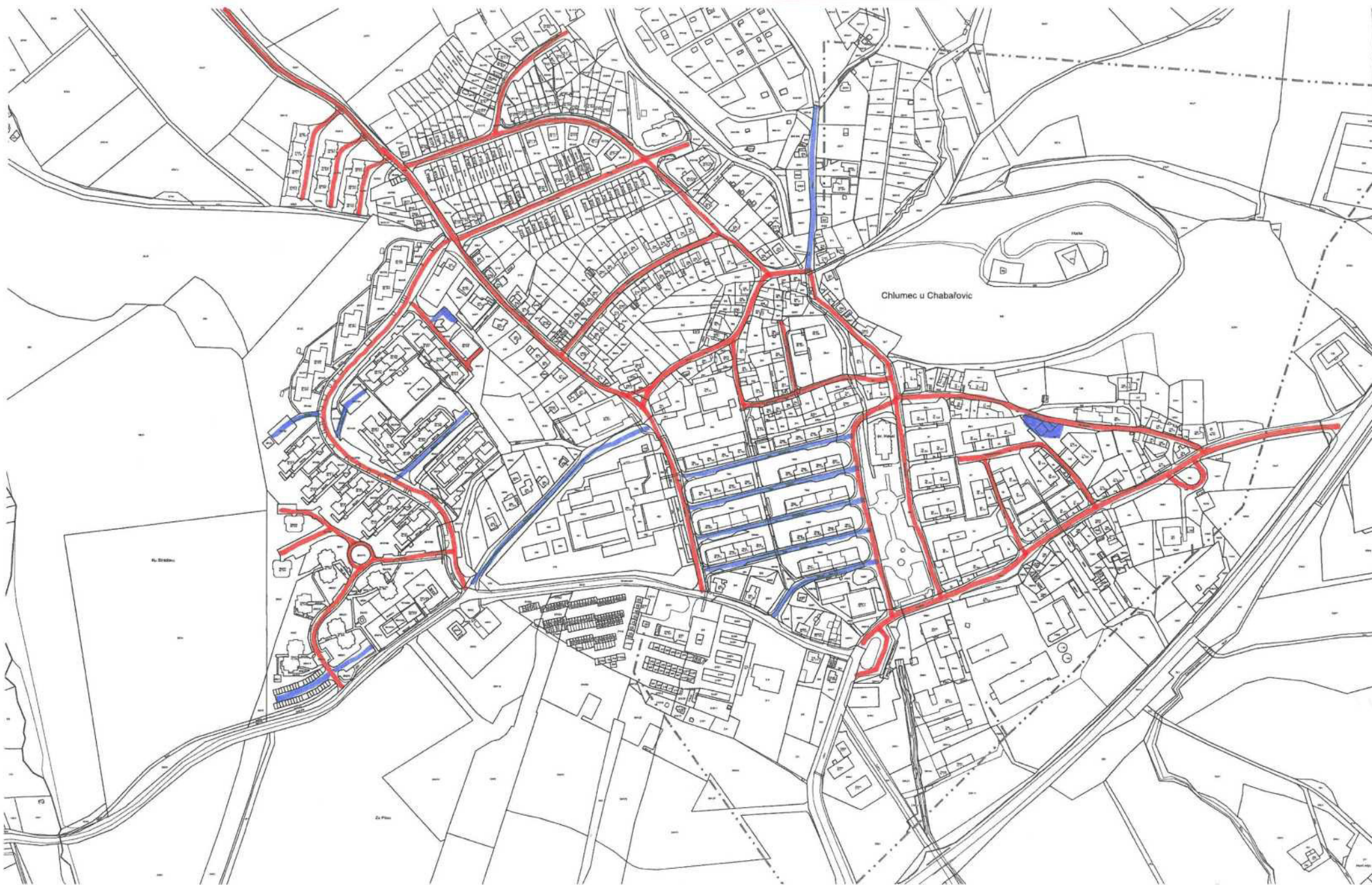


Mapová příloha č. 4 - trasa vozidla **City master** (chodníky)
(výjezdy VPP)

1. pořadí důležitosti 

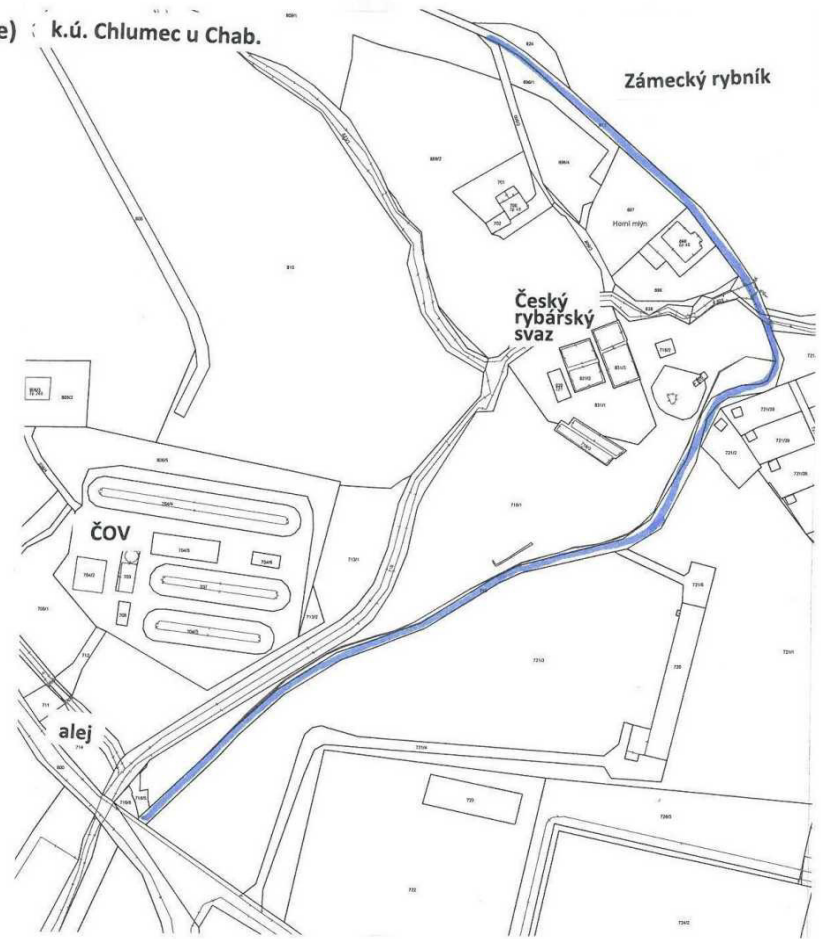
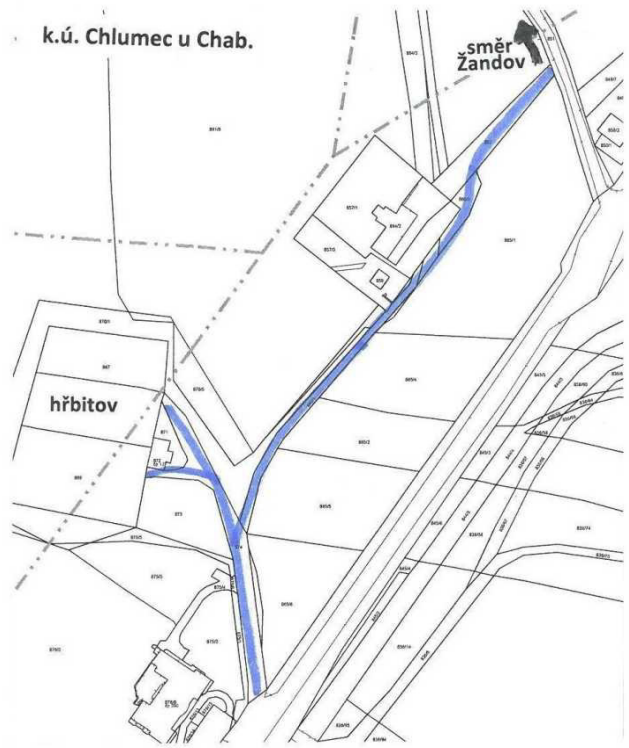
2. pořadí důležitosti 



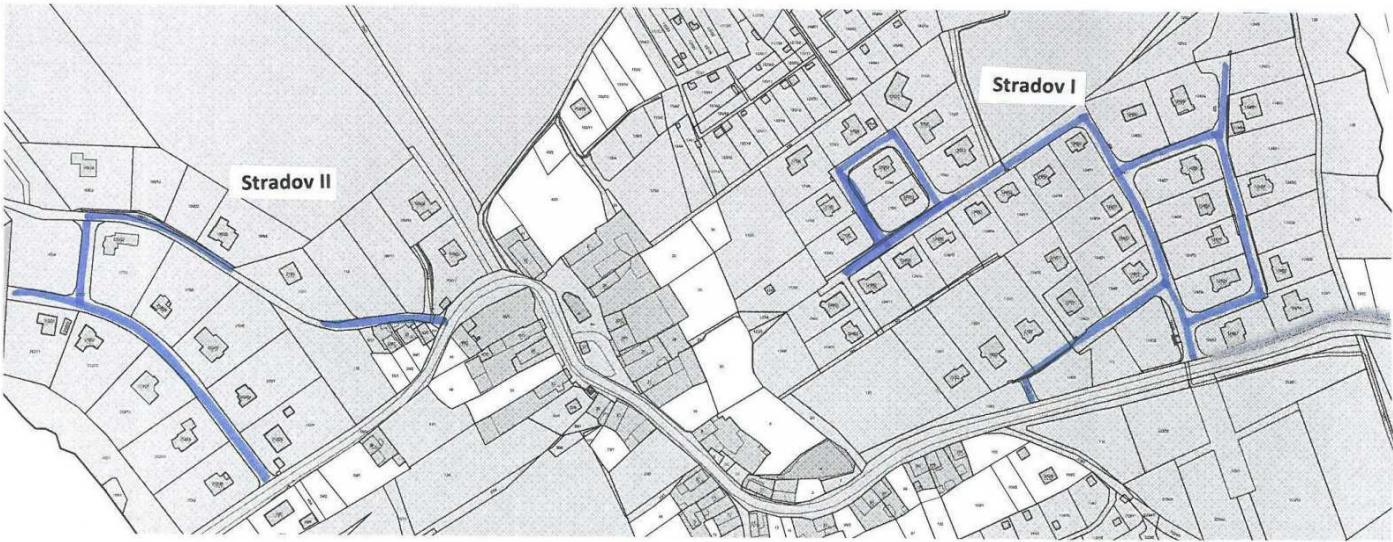


Mapová příloha č. 6 - trasa vozidla **Unimog, Axor** (ostatní komunikace) : k.ú. Chlumec u Chab.
(výjezdy Marius Pedersen - noc, kalamity)

2. pořadí důležitosti

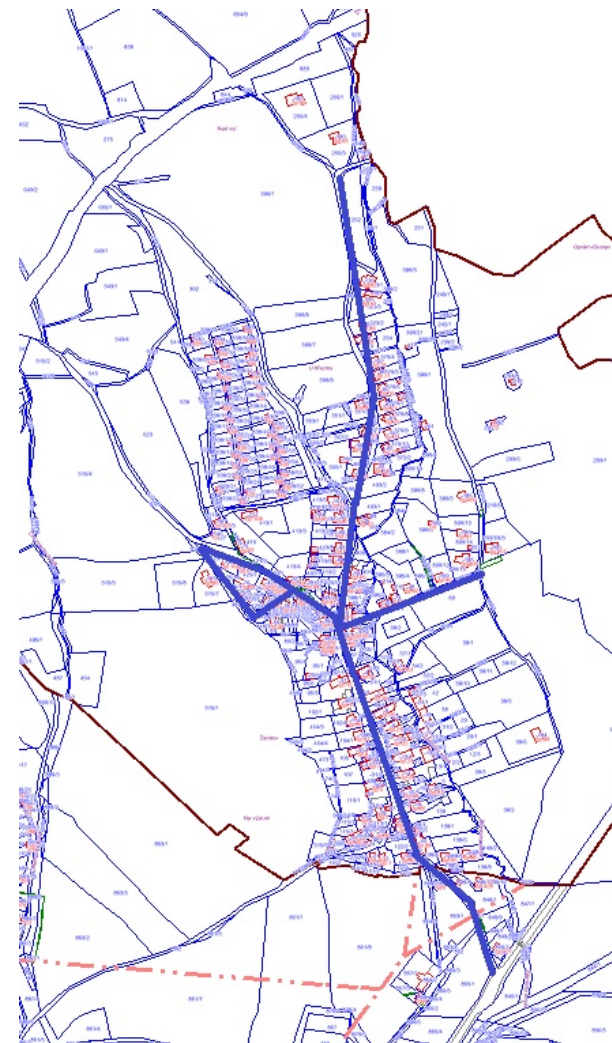
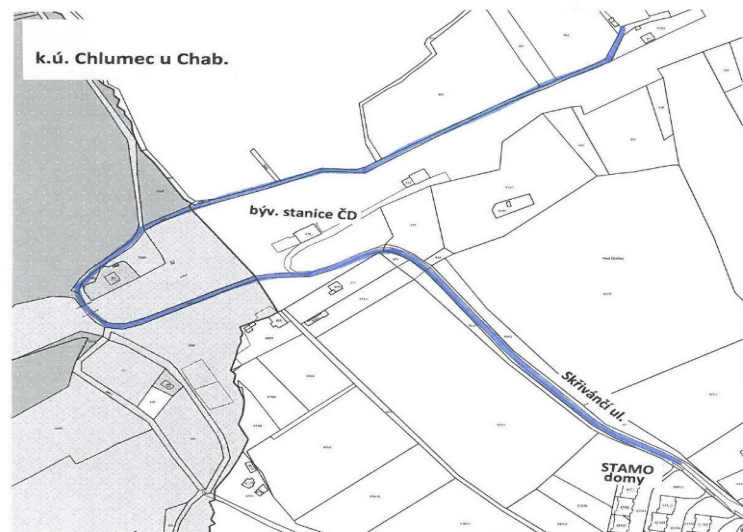


k.ú. Stradov u Chab.



Mapová příloha č. 7 - trasa vozidla **Unimog, Axor** (ostatní komunikace) - 

2. pořadí důležitosti 



Mapová příloha č. 8 - trasa vozidla **City master + VPP** (chodníky)
(řidiči a pěší VPP - dle potřeby)

VPP 

1. pořadí důležitosti 

2. pořadí důležitosti 

