


# GEOŠRAFO

## G E O D E T I C K É P R Á C E



Lesy České republiky, s.p.

██████████  
Přemyslova 1106/19  
500 08 Hradec Králové

### Věc: Žádost o sepsání smlouvy na zřízení věcného břemene

Z pověření ČEZ Distribuce, a.s., Vás žádáme o sepsání smlouvy o zřízení věcného břemene na stavbu :

č. **IE - 12 - 2006838/VB/05 Borovnička – rekonstrukce venk. vedení nn**, na níže uvedenou pozemkovou parcelu č. **1308/2** zapsanou na **LV č. 471** v katastrálním území **Borovnička**, dle příložených **GP č. 284-17210/2024** ze dne 8.4.2024, **GP č. 286-17210/2024** ze dne 23.4.2024 a **GP č. 287-17210/2024** ze dne 16.4.2024.

Vlastníkem pozemku je Česká republika a právo hospodařit s majetkem státu mají Lesy ČR, s.p.. Délka kabelového vedení je 55,36 bm nebo 55,36 m<sup>2</sup>.

Smlouva na zřízení věcného břemene bude uzavřena s

#### **ČEZ Distribuce, a. s., IČ 24729035, DIČ CZ24729035**

se sídlem Děčín, Děčín IV - Podmokly, Teplická 874/8, PSČ 405 02  
zapsaná v OR vedeném rejstříkovým soudem v Ústí nad Labem, oddíl B, vložka 2145,  
s předmětem podnikání – distribuce elektřiny na základě licence č. 121015583  
bankovní spojení: č. ú. 35-4544580267/0100, KB Praha  
zastoupená, na základě jí písemně udělené plné moci evidenční číslo PM - 001/2023

společností **VČE – montáže, a.s.**, IČ 25938746, DIČ CZ25938746,  
jednatel Ing. Karlem Ježem a Ing. Milošem Sládečkem  
se sídlem Pardubice, Arnošta z Pardubic 2082, PSČ 531 17  
zapsaná v OR u Krajského soudu v Hradci Králové, oddíl B, vložka 2066  
zastoupená, na základě jí písemně udělené plné moci ze dne 2.2.2023

společností **GEOŠRAFO s.r.o.**, IČ 64793036, DIČ CZ64793036, jednatelem Jindřichem Bryndou,  
se sídlem Hradec Králové, Kladská 181/55, PSČ 500 03  
zapsaná v OR u Krajského soudu v Hradci Králové, oddíl C, vložka 9769



Jsme držiteli certifikátu ISO 9001

# GEOŠRAFO

## G E O D E T I C K É P R Á C E

Pokud bude náhrada vyšší než 50 tis. Kč, bude smlouva vyhotovena na:

**ČEZ Distribuce, a. s., IČ 24729035, DIČ CZ24729035**

se sídlem Děčín, Děčín IV - Podmokly, Teplická 874/8, PSČ 405 02

zapsaná v OR vedeném rejstříkovým soudem v Ústí nad Labem, oddíl B, vložka 2145,

s předmětem podnikání – distribuce elektřiny na základě licence č. 121015583

bankovní spojení: č.ú. 35-4544580267/0100, KB Praha

zastoupená na základě pověření ev. č. POV-072/2022 [REDACTED] Obnova DS  
Východ

**Do Smluv je nutné uvádět:** číslo a název stavby.

**Vyhotovené smlouvy nejdříve zasílejte ke kontrole emailem na adresu:**

[REDACTED]

Schválené potom na adresu: **GEOŠRAFO s.r.o., Kladská 181/55, 500 03 Hradec Králové.**

Děkujeme Vám předem za kladné a rychlé vyřízení naší žádosti.

S pozdravem

Hradec Králové 14.6.2024



Přílohy:

- 1.) Geometrický plán pro grafické vyjádření VB 3
- 2.) Kopie plné moci (2x)
- 3.) Kopie SoSB
- 4.) Kopie kolaudace
- 5.) Výkaz výměr

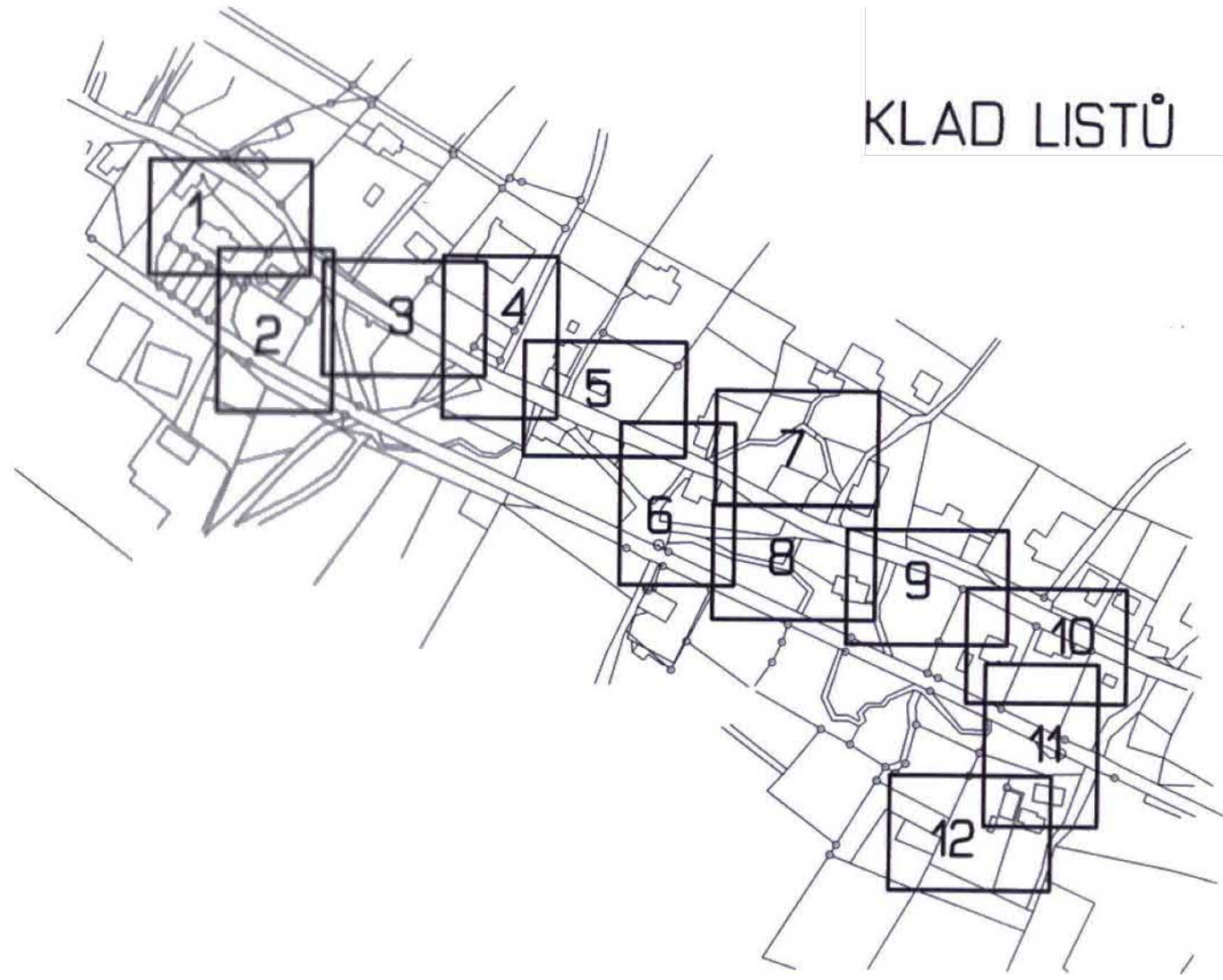


J sme držitelé certifikátu ISO 9001

VÝKAZ DOSAVADNÍHO A NOVÉHO STAVU ÚDAJŮ KATASTRU NEMOVITOSTÍ													
Dosavadní stav				Nový stav									
Označení pozemku parc. číslem	Výměra parcely		Druh pozemku Způsob využití	Označení pozemku parc. číslem	Výměra parcely		Druh pozemku Způsob využití	Typ stavby Způsob využití	Způsob určení výměr	Porovnání se stavem evidence právních vztahů			
	ha	m <sup>2</sup>			ha	m <sup>2</sup>				Díl přechází z pozemku označeného v katastru nemovitostí	dřívější poz. evidenci	Číslo listu vlastnictví	Výměra dílu
st.45				st.45						83			
st.51				st.51						86			
st.53				st.53						241			
st.54				st.54						90			
st.98				st.98						260			
st.200				st.200						537			
st.205				st.205						536			
st.257				st.257						533			
121				121						59			
124/1				124/1						596			
124/2				124/2						427			
128/4				128/4						260			
130/5				130/5						277			
130/6				130/6						10001			
130/7				130/7						10002			
132				132						83			
141/1				141/1						10001			
141/3				141/3						10001			
141/4				141/4						562			
141/5				141/5						10001			
141/12				141/12						254			
141/14				141/14						10001			
141/15				141/15						10001			
142				142						86			
152/1				152/1						90			
152/2				152/2						90			
154/1				154/1						537			
154/2				154/2						10001			
154/3				154/3						10001			
155/1				155/1						17			
158/3				158/3						533			
162				162						242			
163/1				163/1						618			
163/4				163/4						10001			
247/6				247/6						10001			
255				255						14			
257				257						10001			
258/1				258/1						10001			
259				259						64			
263				263						224			
269				269						458			
272/1				272/1						181			
272/2				272/2						603			
287				287						73			
				288/5						10001			
				288/7						16			
				288/12						536			
				291						594			
				892/3						277			
				892/4						567			
				1191						10001			
				1194/1						10001			
				1194/2						10001			
				1195/1						562			
				1195/2						90			
				1197						298			
				1210						10001			
				1212/1						10001			
				1214/1						10001			
				1308/2						471			

VÝKAZ DOSAVADNÍHO A NOVÉHO STAVU ÚDAJŮ KATASTRU NEMOVITOSTÍ																					
Dosavadní stav				Nový stav																	
Označení pozemku parc. číslem	Výměra parcely		Druh pozemku Způsob využití	Označení pozemku parc. číslem	Výměra parcely		Druh pozemku Způsob využití	Typ stavby Způsob využití	Způsob určení výměr	Porovnání se stavem evidence právních vztahů											
	ha	m <sup>2</sup>			ha	m <sup>2</sup>				Díl přechází z pozemku označeného v katastru nemovitostí	dřívější poz. evidenci	Číslo listu vlastnictví	Výměra dílu		Označení dílu						
1319				1319																	
1320				1320																	

oprávněný: podle smlouvy  
druh věcného břemene: podle smlouvy



GEOMETRICKÝ PLÁN pro vymezení rozsahu věcného břemene k části pozemku		Geometrický plán ověřil úředně oprávněný zeměměřický inženýr:		Stejnopis ověřil úředně oprávněný zeměměřický inženýr:	
Vytvořitel: <b>GEOGRAF</b>		Jméno, příjmení: [redacted]		Jméno, příjmení: [redacted]	
Číslo plánu: 284-172100004		Číslo položky seznamu úředně oprávněných zeměměřických inženýrů: 1873/1999		Číslo položky seznamu úředně oprávněných zeměměřických inženýrů: 1873/1999	
Okres: Trutnov		Dne: 8.4.2024		Dne: 16.4.2024	
Obec: Borovnička		Číslo: 117/2024		Číslo: 112/2024	
Kat. území: Borovnička		Katastrální úřad souhlasí s očíslováním parcel.		Tento stejnopis odpovídá geometrickému plánu v elektronické podobě uloženému v dokumentaci katastrálního úřadu.	
Manový list: Trutnov 5.4.2024 15:05:00 +02:00'		Ověření stejnopisu geometrického plánu v listinné podobě.		[redacted]	

## Seznam souřadnic (S-JTSK)

Číslo bodu	Souřadnice pro zápis do KN			Souřadnice určené měřením		
	Y	X	Kód kv.	Y	X	Poznámka
196-3	649560.24	1008487.37	8			
204-2036	649549.52	1008496.46	8			
204-2048	649547.14	1008504.97	8			
204-2440	649456.68	1008548.84	8			
204-2588	649419.34	1008565.94	8			
204-2634	649410.84	1008569.36	8			
204-2786	649381.18	1008626.93	8			
204-3100	649310.64	1008614.39	8			
1	649616.77	1008467.87	3			roh skříně
2	649616.94	1008468.14	3			roh skříně
3	649515.63	1008503.52	3			roh skříně
4	649515.36	1008503.68	3			roh skříně
5	649211.56	1008638.05	3			roh skříně
6	649616.77	1008468.26	3			roh skříně
7	649616.59	1008468.00	3			roh skříně
8	649515.51	1008503.33	3			roh skříně
9	649515.24	1008503.50	3			roh skříně
10	649449.76	1008521.86	3			roh skříně
11	649449.61	1008521.55	3			roh skříně
12	649355.58	1008581.36	3			roh skříně
13	649355.24	1008581.50	3			roh skříně
14	649287.23	1008613.36	3			roh skříně
15	649287.06	1008613.05	3			roh skříně
16	649211.78	1008637.72	3			roh skříně
17	649211.47	1008637.85	3			roh skříně
18	649635.99	1008435.94	3			
19	649635.39	1008435.14	3			
20	649618.88	1008448.67	3			
21	649618.30	1008447.85	3			
22	649626.98	1008441.39	8			
23	649627.60	1008442.18	8			
24	649625.94	1008442.17	8			
25	649626.52	1008442.98	8			
26	649621.12	1008445.75	8			
27	649621.71	1008446.57	8			
28	649613.90	1008450.82	8			
29	649614.88	1008451.37	8			
30	649599.47	1008460.58	3			
31	649600.28	1008461.24	3			
32	649606.82	1008456.81	3			
33	649600.75	1008461.19	3			
34	649603.46	1008459.75	3			
35	649607.03	1008457.50	3			
36	649610.41	1008455.60	3			
37	649610.15	1008455.06	3			
38	649613.07	1008454.56	3			
39	649613.01	1008453.94	3			
40	649614.73	1008454.86	3			
41	649615.11	1008454.32	3			
42	649620.84	1008465.30	3			
43	649621.66	1008465.52	3			
44	649576.18	1008476.08	3			
45	649575.93	1008477.46	3			
46	649575.28	1008476.68	3			
47	649591.81	1008466.89	8			
48	649594.89	1008463.63	8			
49	649577.94	1008474.91	8			
50	649578.62	1008475.67	8			
51	649570.06	1008450.98	3			
52	649571.04	1008450.78	8			
53	649575.35	1008471.97	8			
54	649574.02	1008470.47	8			
55	649573.51	1008462.96	8			
56	649572.65	1008463.71	8			

57	649572.21	1008456.55	8
58	649571.43	1008457.72	8
59	649562.29	1008485.91	8
60	649562.96	1008486.79	8
61	649560.92	1008488.26	8
62	649543.02	1008499.89	3
63	649544.06	1008500.38	3
64	649543.22	1008500.94	3
65	649560.38	1008517.35	3
66	649559.74	1008518.13	3
67	649547.61	1008504.07	8
68	649587.87	1008546.36	3
69	649586.89	1008546.77	3
70	649561.44	1008518.47	8
71	649563.28	1008521.86	8
72	649576.61	1008534.48	8
73	649575.70	1008534.96	8
74	649581.75	1008539.90	8
75	649580.84	1008540.39	8
76	649585.31	1008543.66	8
77	649584.56	1008544.32	8
78	649520.94	1008513.16	3
79	649521.43	1008514.03	3
80	649539.04	1008503.45	8
81	649521.79	1008514.66	3
82	649514.29	1008518.85	3
83	649515.06	1008518.42	8
84	649520.42	1008513.47	3
85	649517.76	1008507.56	3
86	649517.24	1008507.86	3
87	649517.13	1008506.37	8
88	649516.69	1008506.63	8
89	649516.78	1008505.70	8
90	649516.39	1008505.97	8
91	649514.31	1008518.29	3
92	649514.39	1008517.10	3
93	649487.56	1008532.42	3
94	649488.06	1008533.28	3
95	649488.78	1008532.87	8
96	649457.50	1008550.72	3
97	649457.70	1008549.46	3
98	649456.74	1008549.95	3
99	649483.26	1008536.02	8
100	649473.19	1008541.76	8
101	649471.91	1008542.50	8
102	649469.99	1008542.45	8
103	649454.47	1008518.92	3
104	649453.49	1008519.05	3
105	649453.56	1008519.72	3
106	649457.59	1008548.40	8
107	649456.69	1008539.93	8
108	649455.76	1008540.28	8
109	649456.31	1008536.30	8
110	649455.05	1008533.60	8
111	649455.02	1008524.08	8
112	649453.73	1008521.34	8
113	649453.10	1008519.98	8
114	649452.85	1008519.46	8
115	649450.79	1008489.42	3
116	649449.81	1008489.63	3
117	649450.26	1008488.67	3
118	649454.19	1008516.69	8
119	649453.26	1008517.23	8
120	649450.83	1008489.74	3
121	649450.18	1008488.83	3
122	649429.90	1008560.66	3
123	649430.28	1008561.58	3
124	649441.23	1008556.14	8

125	649441.47	1008557.12	8
126	649436.98	1008557.84	8
127	649437.37	1008558.75	8
128	649431.14	1008560.17	8
129	649392.44	1008575.78	3
130	649392.25	1008576.93	3
131	649391.54	1008576.22	8
132	649390.58	1008576.56	8
133	649395.57	1008575.58	8
134	649368.42	1008533.47	3
135	649367.55	1008533.96	3
136	649387.87	1008567.73	8
137	649386.95	1008568.14	8
138	649378.40	1008551.05	8
139	649372.73	1008543.09	8
140	649369.05	1008534.58	8
141	649368.13	1008534.97	8
142	649364.29	1008587.95	3
143	649365.15	1008588.67	3
144	649364.34	1008589.31	3
145	649376.13	1008613.58	3
146	649375.21	1008613.96	3
147	649368.13	1008595.44	8
148	649365.20	1008591.27	8
149	649373.38	1008607.34	8
150	649370.29	1008602.79	8
151	649375.24	1008611.56	8
152	649383.09	1008635.10	8
153	649384.03	1008634.75	8
154	649375.50	1008614.74	8
155	649380.17	1008627.27	8
156	649360.49	1008591.32	3
157	649360.26	1008590.91	3
158	649363.97	1008589.51	8
159	649360.33	1008589.78	3
160	649359.78	1008590.03	3
161	649359.60	1008588.44	3
162	649359.06	1008588.72	3
163	649359.97	1008589.13	8
164	649359.41	1008589.36	8
165	649357.16	1008583.18	3
166	649356.66	1008583.52	3
167	649355.61	1008582.41	3
168	649356.02	1008581.86	8
169	649355.48	1008582.10	8
170	649363.22	1008588.44	8
171	649327.91	1008604.70	3
172	649328.07	1008605.74	3
173	649326.90	1008605.19	3
174	649325.73	1008606.89	8
175	649358.86	1008590.45	8
176	649359.27	1008591.37	8
177	649344.68	1008596.98	8
178	649345.09	1008597.90	8
179	649330.92	1008603.31	8
180	649305.50	1008587.79	3
181	649304.51	1008588.31	3
182	649320.95	1008599.45	8
183	649320.32	1008598.98	8
184	649320.00	1008599.99	8
185	649306.39	1008588.46	8
186	649305.29	1008588.90	8
187	649270.54	1008562.09	3
188	649269.95	1008562.90	3
189	649292.08	1008577.93	8
190	649291.82	1008578.98	8
191	649289.81	1008576.25	8
192	649289.55	1008577.31	8

193	649285.87	1008573.36	8
194	649284.71	1008573.76	8
195	649288.14	1008624.36	3
196	649287.12	1008625.97	3
197	649282.45	1008627.44	3
198	649283.94	1008625.77	3
199	649294.53	1008622.32	8
200	649287.73	1008625.67	8
201	649283.37	1008625.96	3
202	649280.81	1008617.42	3
203	649280.23	1008617.56	3
204	649280.89	1008617.65	8
205	649280.33	1008617.83	8
206	649280.73	1008616.57	3
207	649280.09	1008616.17	3
208	649281.65	1008616.24	3
209	649281.41	1008615.68	3
210	649282.10	1008616.01	8
211	649282.48	1008615.18	8
212	649250.98	1008636.83	3
213	649251.97	1008637.55	3
214	649250.97	1008637.90	3
215	649257.86	1008635.59	8
216	649253.29	1008637.11	8
217	649218.01	1008650.22	3
218	649217.49	1008649.34	3
219	649218.75	1008649.94	8
220	649219.68	1008648.50	8
221	649219.09	1008648.67	3
222	649216.27	1008641.48	3
223	649215.77	1008641.80	3
224	649213.64	1008638.28	3
225	649213.38	1008638.90	3
226	649215.59	1008640.65	8
227	649215.02	1008640.89	8
228	649212.58	1008638.35	3
229	649212.36	1008638.97	3
230	649185.48	1008678.87	3
231	649184.88	1008678.07	3
232	649216.81	1008649.94	8
233	649158.03	1008694.36	3
234	649158.40	1008695.31	3
235	649184.03	1008678.59	8
236	649184.41	1008679.52	8
237	649157.12	1008694.86	3
238	649157.51	1008695.78	3
239	649156.26	1008695.24	8
240	649156.63	1008696.17	8
241	649151.53	1008666.20	3
242	649150.56	1008666.43	3
243	649154.40	1008678.65	8
244	649153.47	1008679.04	8
245	649152.14	1008668.85	8
246	649151.21	1008669.24	8
247	649178.26	1008725.61	3
248	649177.42	1008726.15	3
249	649175.34	1008721.15	8
250	649174.42	1008721.57	8
251	649192.97	1008748.13	3
252	649192.13	1008748.67	3
253	649179.53	1008727.56	8
254	649178.62	1008727.98	8
255	649178.94	1008728.48	8
256	649187.97	1008740.47	8
257	649186.98	1008740.79	8
258	649191.17	1008745.38	8
259	649189.96	1008745.35	8
260	649191.86	1008746.43	3

261	649204.21	1008765.23	3		
262	649203.53	1008766.01	3		
263	649192.84	1008749.75	3		
264	649233.36	1008779.42	3		
265	649234.10	1008780.89	3		
266	649227.78	1008777.81	8		
267	649227.16	1008776.40	8		
268	649228.25	1008778.04	8		
269	649229.37	1008777.48	8		
270	649247.85	1008638.00	8		
271	649266.57	1008656.00	3		
272	649265.73	1008656.54	3		
273	649267.38	1008657.59	3		
274	649266.50	1008658.05	3		
275	649268.67	1008656.02	8	649266.85	1008657.87
276	649267.95	1008653.49	8	649265.92	1008655.18
277	649260.94	1008646.50	8		
278	649261.49	1008648.46	8		
279	649254.14	1008639.71	8		
280	649254.80	1008641.75	8		

Souřadnice bodů na dosavadní hranici pozemku určené měření v terénu budou pro zápis do katastru nemovitostí upraveny podle dosavadního určení hranice lomovými body s kódem charakteristiky kvality souřadnic vyšším než 3. Důvodem je nerealizované zpfesnění této hranice, ke kterému je nutné doložit listinu prokazující shodu vlastníků na jejím průběhu [§ 50 odst. 1 písm. a) katastrálního zákona].







Q  
291

290/2

8 141/8

141/14

Q  
288/7

Q  
288/12

204-2036

63.20

62

63

64

14.80

80

204-2046

1197/1

28.70

20.90

141/4

62  
63  
64  
65  
66  
67  
68  
69  
70  
71  
72  
73  
74  
75  
76  
77  
78  
79  
80  
81  
82  
83  
84  
85  
86  
87  
88  
89  
90  
91  
92  
93  
94  
95  
96  
97  
98  
99  
100

16.20

81

17.70

17.00

92

93

94

95

96

97

98

99

100

Q  
288/5

1197

3

Q  
152/1

130.00

126.40

95

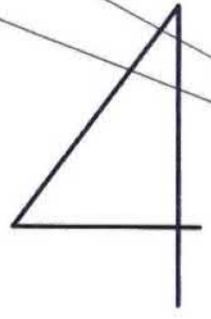
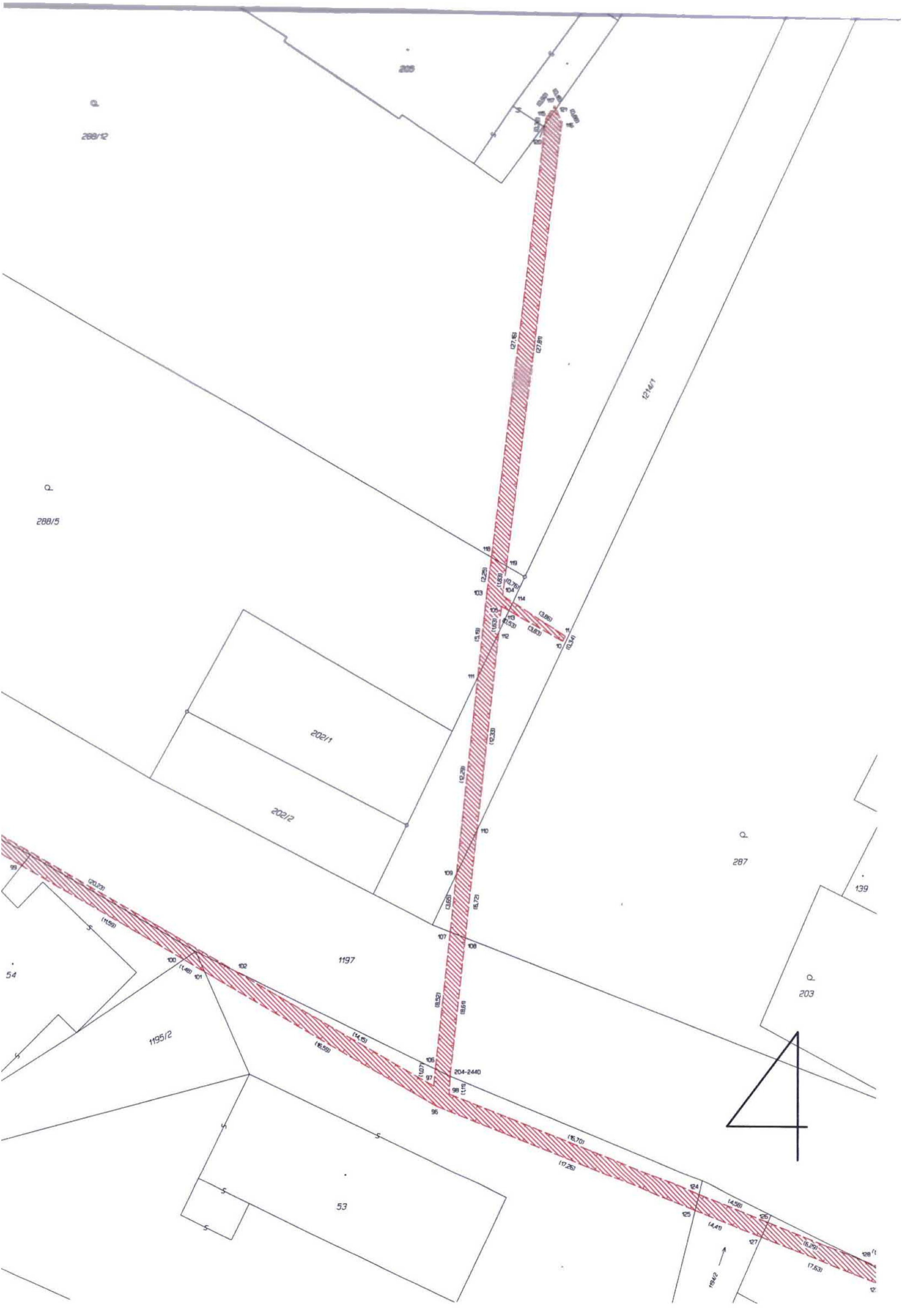
94

10.62

11

154/2

56



100

288/12

288/5

202/1

202/2

1197

1195/2

53

54

287

203

139

204-2440

214/1

27.61

27.81

12.25

12.25

12.25

12.25

12.25

12.25

12.25

12.25

12.25

12.25

12.25

12.25

12.25

12.25

12.25

12.25

12.25

12.25

12.25

12.25

12.25

12.25

12.25

12.25

12.25

12.25

12.25

12.25

12.25

12.25

12.25

12.25

12.25

12.25

12.25

12.25

12.25

13.65

13.65

13.65

13.65

13.65

13.65

13.65

13.65

13.65

13.65

13.65

13.65

13.65

13.65

13.65

13.65

13.65

13.65

13.65

13.65

13.65

13.65

13.65

13.65

13.65

13.65

13.65

13.65

13.65

13.65

13.65

13.65

13.65

13.65

13.65

13.65

13.65

13.65

13.65

13.65

13.65

13.65

13.65

13.65

13.65

13.65

13.65

13.65

13.65

13.65

13.65

13.65

13.65

13.65

13.65

13.65

13.65

13.65

13.65

13.65

13.65

13.65

13.65

13.65

13.65

13.65

13.65

13.65

13.65

13.65

13.65

13.65

13.65

13.65

13.65

13.65

13.65

13.65

13.65

13.65

13.65

13.65

13.65

13.65

13.65

13.65

13.65

13.65

13.65

13.65

13.65

13.65

13.65

13.65

13.65

13.65

13.65

13.65

13.65

13.65

13.65

13.65

13.65

13.65

13.65

13.65

13.65

13.65

13.65

13.65

13.65

13.65

13.65

13.65

13.65

13.65

13.65

13.65

13.65

13.65

13.65

13.65

13.65

13.65

13.65

13.65

13.65

13.65

13.65

13.65

13.65

13.65

13.65

13.65

13.65

13.65

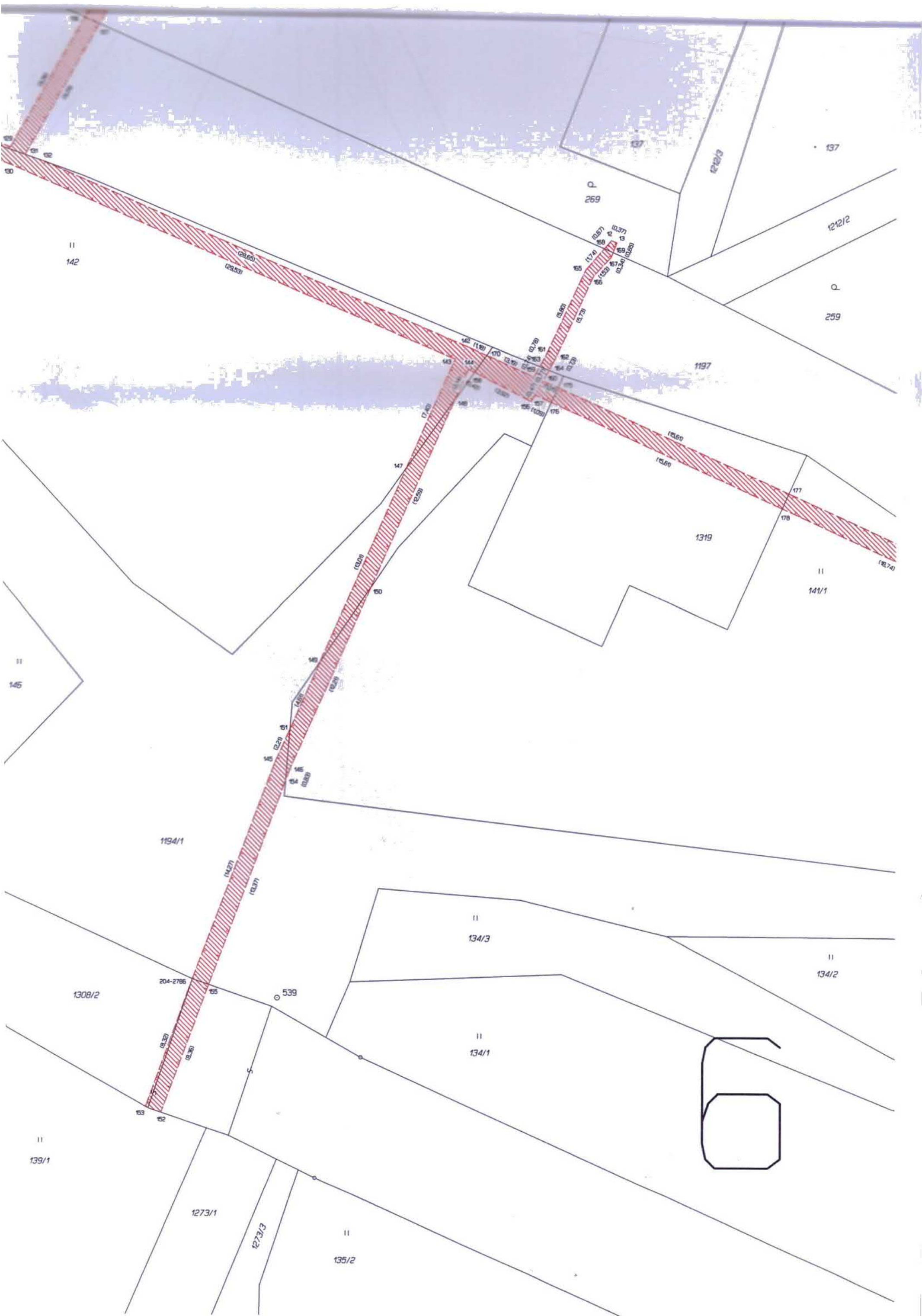
13.65

13.65

13.65

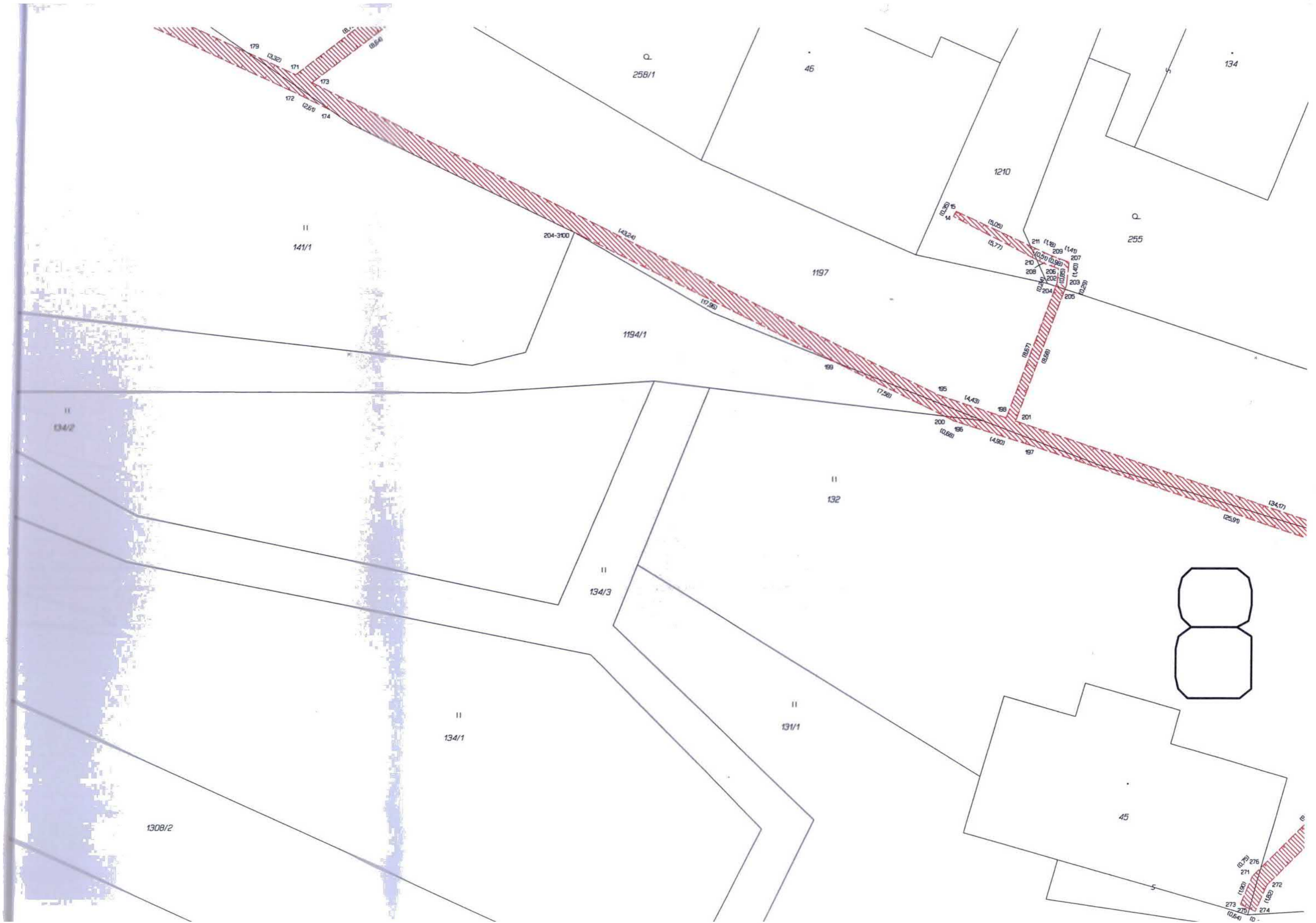
13.65





6

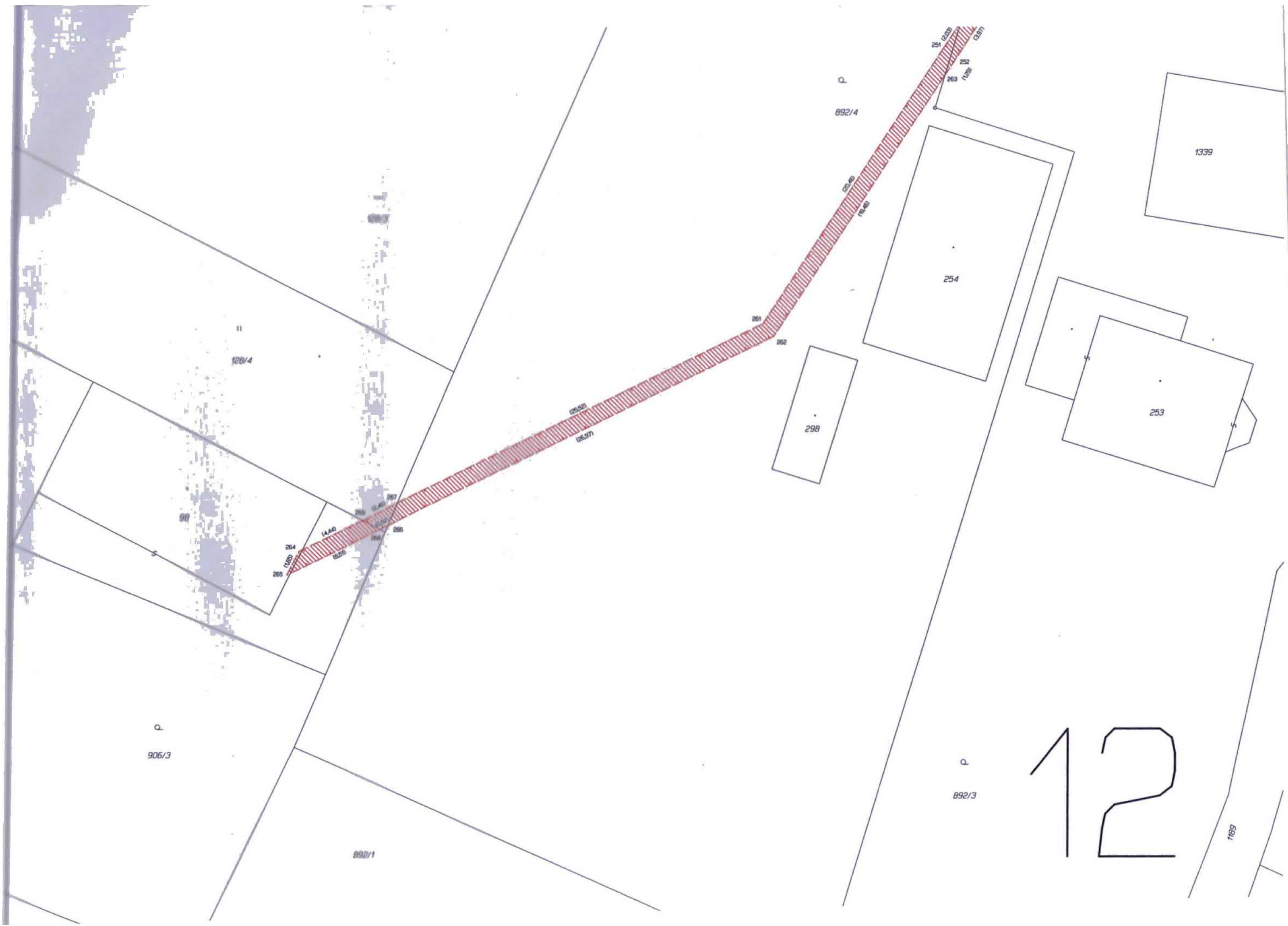












128/4

892/4

906/3

892/1

892/3

1339

254

298

253

12

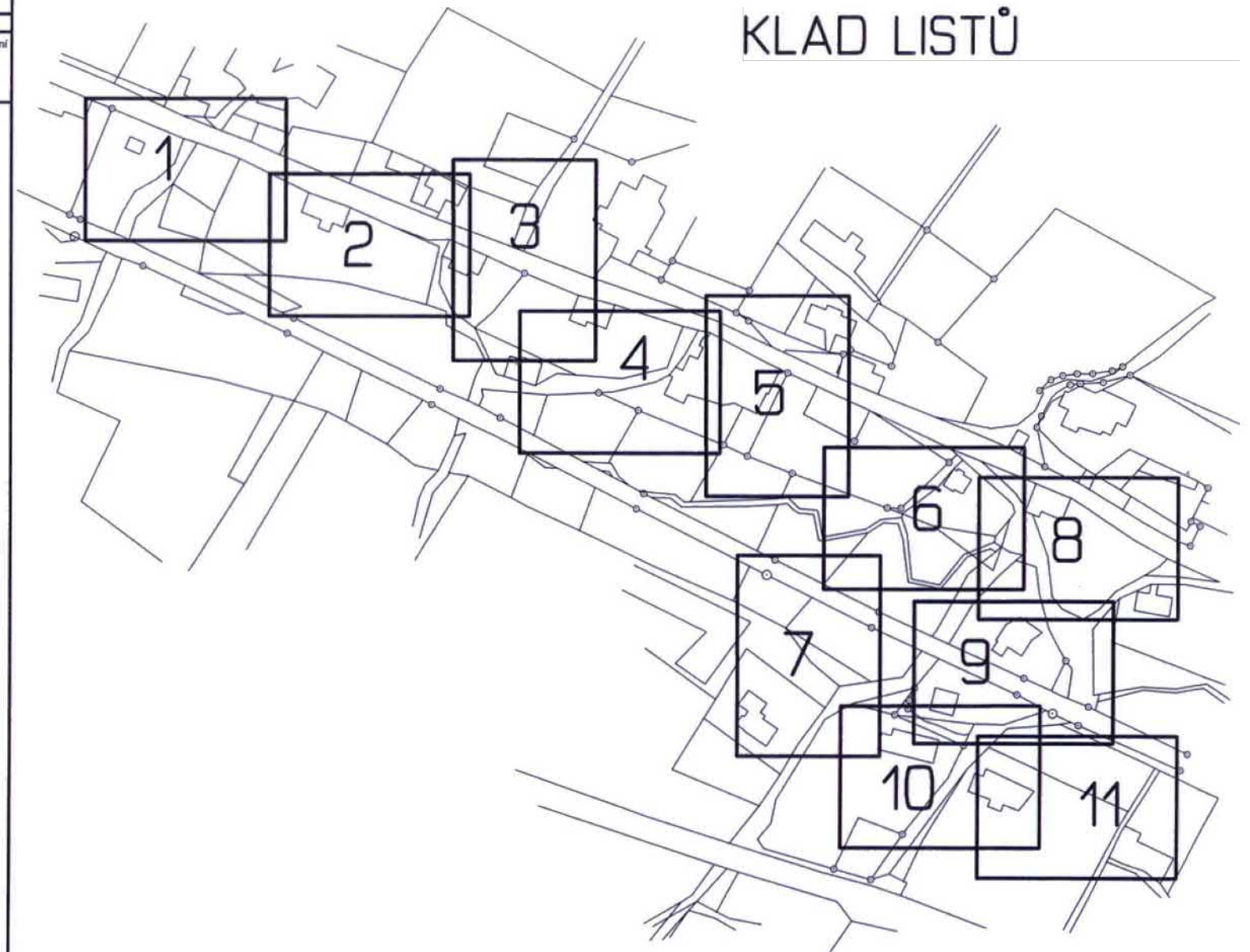
1189

264  
265  
1440  
266  
267  
268

261  
262

263  
264  
265  
266  
267  
268

VÝKAZ DOSAVADNÍHO A NOVÉHO STAVU ÚDAJŮ KATASTRU NEMOVITOSTÍ													
Dosavadní stav				Nový stav									
Označení pozemku parc. číslem	Výměra parcely		Druh pozemku Způsob využití	Označení pozemku parc. číslem	Výměra parcely		Druh pozemku Způsob využití	Typ stavby Způsob využití	Způsob určení výměr	Porovnání se stavem evidence právních vztahů			Označení dílu
	ha	m <sup>2</sup>			ha	m <sup>2</sup>				Díl přechází z pozemku označeného v katastru nemovitostí	dřívější poz. evidenci	Číslo listu vlastnictví	
												ha	m <sup>2</sup>
st.22				st.22						444			
st.25				st.25						409			
st.30				st.30						139			
st.31				st.31						10001			
st.40				st.40						283			
st.102				st.102						201			
st.103				st.103						129			
st.109				st.109						236			
st.131				st.131						229			
st.203				st.203						597			
72/8				72/8						180			
72/9				72/9						10001			
72/10				72/10						10001			
72/12				72/12						423			
72/13				72/13						139			
74				74						444			
79/2				79/2						10001			
81/1				81/1						409			
84/1				84/1						440			
88				88						621			
89				89						621			
90				90						180			
93/1				93/1						281			
93/2				93/2						10001			
94/3				94/3						10002			
100/1				100/1						10001			
100/2				100/2						10001			
103/2				103/2						593			
103/4				103/4						133			
108				108						198			
110/1				110/1						27			
130/2				130/2						591			
219				219						89			
224				224						139			
240				240						411			
241/10				241/10						10001			
246				246						229			
823				823						236			
827/1				827/1						129			
827/2				827/2						10001			
827/5				827/5						409			
851				851						201			
854/2				854/2						201			
854/11				854/11						621			
854/12				854/12						201			
1188				1188						180			
1190				1190						10001			
1197				1197						298			
1262				1262						10001			
1264/1				1264/1						10001			
				1264/2						10001			
				1308/2						471			
				1336						431			



# KLAD LISTŮ

<b>GEOMETRICKÝ PLÁN pro</b> vymezení rozsahu věcného břemene k části pozemku	Geometrický plán ověřil úředně oprávněný zeměměřický inženýr:		Stejnopis ověřil úředně oprávněný zeměměřický inženýr:		
	Jméno, příjmení: [redacted]		Jméno, příjmení: [redacted]		
	Číslo položky seznamu úředně oprávněných zeměměřických inženýrů: 1873/1999		Číslo položky seznamu úředně oprávněných zeměměřických inženýrů: 1873/1999		
	Dne: 23.4.2024	Číslo: 135/2024	Dne: 7.5.2024	Číslo: 124/2024	
Náležitosti a přesnosti odpovídá právním předpisům.		Tento stejnopis odpovídá geometrickému plánu v elektronické podobě uloženému v dokumentaci katastrálního úřadu.			
Vyhotovitel: <b>GEOŠRAFO</b> GEOŠRAFO, s.r.o. Geometrické práce Zemědělnická 1091 www.geosrafo.cz 500 03 Hradec Králové		Katastrální úřad souhlasí s očištváním parcel.			
Číslo plánu: 286-17210/2024		Ověření stejnopisu geometrického plánu v listinné podobě.			
Okres: Trutnov		[redacted]			
Obec: Borovnička		KÚ pro Královéhradecký kraj			
Kat. území: Borovnička		KP Trutnov			
Mapový list: Trutnov 9-4/14, 9-4/23		PGP-718/2024-610			
		2024.04.26 11:51:20 +02'00'			

smlouvy

Seznam souřadnic (S-JTSK)						
Číslo bodu	Souřadnice pro zápis do KN			Souřadnice určené měřením		
	Y	X	Kód kv.	Y	X	Poznámka
143-2	648971.57	1008712.60	8			roh budovy
186-284	648875.89	1008933.75	3			roh budovy
186-285	648876.76	1008935.08	3			
213-1612	648788.27	1008937.07	8			
284-239	649156.26	1008695.24	8			
284-240	649156.63	1008696.17	8			
1	648982.75	1008735.46	3			roh skříně
2	648983.08	1008735.36	3			roh skříně
3	649069.82	1008714.50	3			roh skříně
4	649069.47	1008714.59	3			roh skříně
5	649011.81	1008739.91	3			roh skříně
6	649011.92	1008740.23	3			roh skříně
7	649128.43	1008708.72	3			
8	649128.39	1008707.64	3			
9	649127.43	1008708.04	3			
10	649129.74	1008708.14	8			
11	649128.90	1008707.41	8			
12	649108.78	1008682.22	3			
13	649107.99	1008682.83	3			
14	649126.77	1008705.54	8			
15	649123.53	1008701.34	8			
16	649117.62	1008693.68	8			
17	649116.61	1008694.01	8			
18	649112.12	1008686.54	8			
19	649111.15	1008686.92	8			
20	649110.85	1008684.90	8			
21	649110.13	1008685.60	8			
22	649110.07	1008683.89	8			
23	649108.87	1008683.97	8			
24	649094.24	1008721.19	3			
25	649094.78	1008722.05	3			
26	649093.29	1008721.63	3			
27	649123.99	1008710.48	8			
28	649123.49	1008709.60	8			
29	649104.86	1008718.06	8			
30	649104.43	1008717.15	8			
31	649082.35	1008718.50	3			
32	649082.19	1008719.08	3			
33	649078.91	1008717.26	3			
34	649078.73	1008717.84	3			
35	649070.25	1008715.22	3			
36	649069.81	1008715.74	3			
37	649057.68	1008738.92	3			
38	649057.28	1008738.00	3			
39	649023.71	1008753.72	3			
40	649023.69	1008752.64	3			
41	649023.12	1008752.87	3			
42	649022.07	1008744.84	3			
43	649021.57	1008745.40	3			
44	649014.49	1008744.68	3			
45	649015.03	1008744.12	3			
46	649014.15	1008739.19	3			
47	649013.65	1008739.93	3			
48	649013.29	1008739.99	8			
49	649013.18	1008739.49	8			
50	648984.82	1008766.95	3			
51	648984.75	1008768.04	3			
52	648983.92	1008767.38	3			
53	649016.84	1008756.24	8			
54	649016.63	1008755.26	8			
55	649010.19	1008758.69	8			
56	649010.78	1008757.41	8			
57	648991.20	1008765.67	8			
58	648990.38	1008764.90	8			
59	648973.50	1008741.23	8			
60	648972.19	1008740.74	3			
61	648976.89	1008748.94	8			

62	648975.97	1008749.32	8			
63	648972.56	1008741.59	8			
64	648973.40	1008740.00	3			
65	648973.11	1008739.47	3			
66	648977.59	1008738.41	3			
67	648977.29	1008737.89	3			
68	648977.24	1008738.54	8			
69	648976.99	1008738.00	8			
70	648982.58	1008733.63	3			
71	648982.32	1008734.61	3			
72	648981.68	1008735.12	8			
73	648981.47	1008734.52	8			
74	648970.31	1008708.75	3			
75	648972.46	1008728.06	8			
76	648971.30	1008725.52	8			
77	648970.45	1008711.07	8			
78	648948.54	1008789.81	3			
79	648950.43	1008789.79	3			
80	648948.87	1008790.75	3			
81	648970.99	1008789.93	8			
82	648970.63	1008788.73	8			
83	648959.81	1008789.30	8			
84	648957.34	1008790.44	8			
85	648930.67	1008798.99	3			
86	648929.69	1008799.56	3			
87	648930.88	1008800.01	3			
88	648946.56	1008791.94	8			
89	648944.02	1008792.13	8			
90	648936.06	1008797.34	8			
91	648934.55	1008797.00	8			
92	648903.91	1008783.00	3			
93	648903.14	1008781.33	3			
94	648923.73	1008794.54	8			
95	648918.58	1008792.43	8			
96	648913.88	1008788.22	8			
97	648915.84	1008790.66	8			
98	648913.51	1008787.98	8			
99	648912.43	1008788.47	8			
100	648909.46	1008786.56	3			
101	648908.67	1008784.88	3			
102	648906.55	1008783.51	3			
103	648905.47	1008784.00	3			
104	648908.04	1008812.50	3			
105	648908.50	1008813.40	3			
106	648881.12	1008823.82	3			
107	648881.08	1008824.92	3			
108	648880.18	1008824.18	3			
109	648893.40	1008819.75	8			
110	648892.94	1008818.85	8			
111	648883.31	1008823.98	8			
112	648882.88	1008823.08	8			
113	648859.28	1008785.11	3			
114	648858.91	1008785.32	3			
115	648863.69	1008792.37	3			
116	648864.95	1008792.63	3			
117	648864.25	1008791.45	8			
118	648865.98	1008792.08	3			
119	648864.82	1008791.19	8			
120	648861.33	1008784.64	3			
121	648861.83	1008784.32	3			
122	648865.37	1008790.94	8			
123	648862.01	1008784.66	8			
124	648861.47	1008784.91	8			
125	648860.27	1008783.30	3			
126	648860.45	1008782.54	3			
127	648858.87	1008783.98	3			
128	648857.68	1008783.90	3			
129	648847.66	1008772.32	3			
130	648846.67	1008772.70	3			
131	648863.28	1008791.90	8			
132	648859.40	1008785.88	8			

648974.79 1008791.41  
648974.31 1008790.40

roh skříně

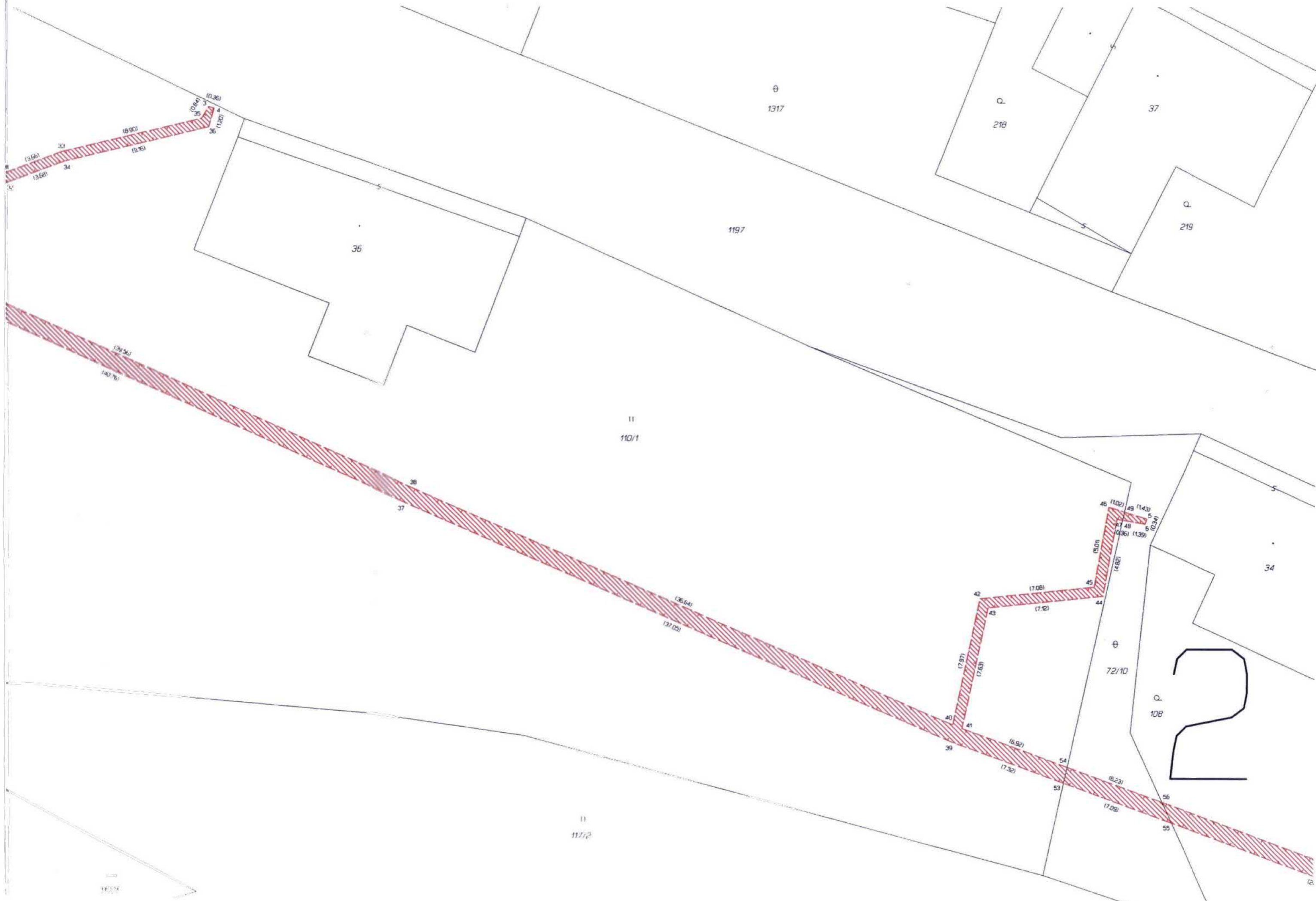
133	648858.45	1008786.32	8
134	648855.60	1008781.50	8
135	648854.35	1008781.58	8
136	648854.03	1008779.69	8
137	648853.05	1008780.08	8
138	648851.46	1008776.71	8
139	648851.42	1008778.19	8
140	648841.61	1008838.85	3
141	648841.83	1008839.83	3
142	648811.63	1008841.04	3
143	648812.63	1008841.97	3
144	648811.56	1008842.15	3
145	648814.34	1008841.85	8
146	648813.34	1008840.92	8
147	648833.50	1008874.48	3
148	648832.68	1008875.04	3
149	648815.57	1008846.55	8
150	648813.29	1008844.85	8
151	648817.56	1008849.65	8
152	648816.61	1008850.02	8
153	648818.91	1008851.75	8
154	648818.50	1008852.96	8
155	648820.46	1008854.17	8
156	648820.08	1008855.41	8
157	648855.74	1008904.85	3
158	648854.92	1008905.43	3
159	648840.62	1008884.21	8
160	648839.72	1008884.66	8
161	648844.91	1008890.07	8
162	648844.01	1008890.52	8
163	648855.50	1008904.52	8
164	648854.65	1008905.06	8
165	648876.07	1008935.74	3
166	648876.85	1008935.20	3
167	648858.65	1008909.03	8
168	648858.03	1008909.88	8
169	648865.77	1008919.23	8
170	648864.97	1008919.83	8
171	648875.98	1008935.62	3
172	648774.42	1008856.73	3
173	648774.52	1008857.77	3
174	648773.59	1008857.29	3
175	648810.36	1008842.66	8
176	648809.43	1008841.97	8
177	648778.02	1008856.30	8
178	648777.35	1008855.49	8
179	648775.64	1008857.30	8
180	648775.36	1008856.33	8
181	648766.34	1008844.43	3
182	648765.51	1008844.98	3
183	648767.19	1008847.54	8
184	648767.50	1008846.19	8
185	648766.06	1008844.61	8
186	648741.30	1008891.57	3
187	648740.62	1008890.84	3
188	648740.29	1008891.89	8
189	648725.01	1008877.80	3
190	648724.32	1008878.84	8
191	648732.36	1008885.41	8
192	648716.48	1008879.29	8
193	648714.57	1008878.40	8
194	648722.75	1008877.93	8
195	648756.30	1008874.88	8
196	648756.10	1008876.51	8
197	648759.73	1008918.38	3
198	648759.01	1008919.10	3
199	648742.23	1008892.93	8
200	648751.51	1008906.42	8
201	648750.96	1008907.40	8
202	648789.46	1008939.46	8
203	648790.50	1008938.65	3

204	648791.41	1008939.13	3
205	648790.79	1008939.95	3
206	648788.91	1008941.16	3
207	648762.34	1008920.09	8
208	648761.21	1008920.57	8
209	648769.92	1008925.05	8
210	648768.79	1008925.64	8
211	648785.96	1008937.12	8
212	648781.74	1008946.40	8
213	648758.29	1008963.54	3
214	648757.67	1008962.76	3
215	648781.01	1008945.65	8
216	648779.80	1008947.82	8
217	648775.21	1008949.90	8
218	648729.21	1008988.76	8
219	648728.77	1008987.82	8
220	648730.35	1008986.45	8
221	648730.83	1008987.36	8
222	648778.00	1008961.58	3
223	648776.50	1008962.16	3
224	648790.20	1008940.94	8
225	648784.28	1008948.99	8
226	648785.01	1008949.73	8
227	648780.82	1008956.81	8
228	648779.23	1008957.55	8
229	648802.37	1008926.03	3
230	648801.92	1008925.01	3
231	648795.68	1008927.03	8
232	648795.24	1008925.29	8
233	648792.30	1008936.60	8
234	648791.18	1008936.73	8
235	648806.74	1008947.04	3
236	648806.30	1008945.76	3
237	648804.04	1008947.66	8
238	648803.66	1008946.13	8
239	648794.86	1008941.10	8
240	648793.26	1008941.39	8
241	648798.85	1008943.38	8
242	648797.62	1008943.92	8
243	648971.53	1008712.05	3

648802.26	1008926.16
648801.81	1008925.14
648806.55	1008946.95
648806.11	1008945.68

Souřadnice bodů na dosavadní hranici pozemku určené měření v terénu budou pro zápis do katastru nemovitostí upraveny podle dosavadního určení hranice lomovými body s kódem charakteristiky kvality souřadnic vyšším než 3. Důvodem je nerealizované zpřesnění této hranice, ke kterému je nutné doložit listinu prokazující shodu vlastníků na jejím průběhu (§ 50 odst. 1 písm. a) katastrálního zákona].





1317

216

37

219

1197

35

11  
110/1

37  
38

34

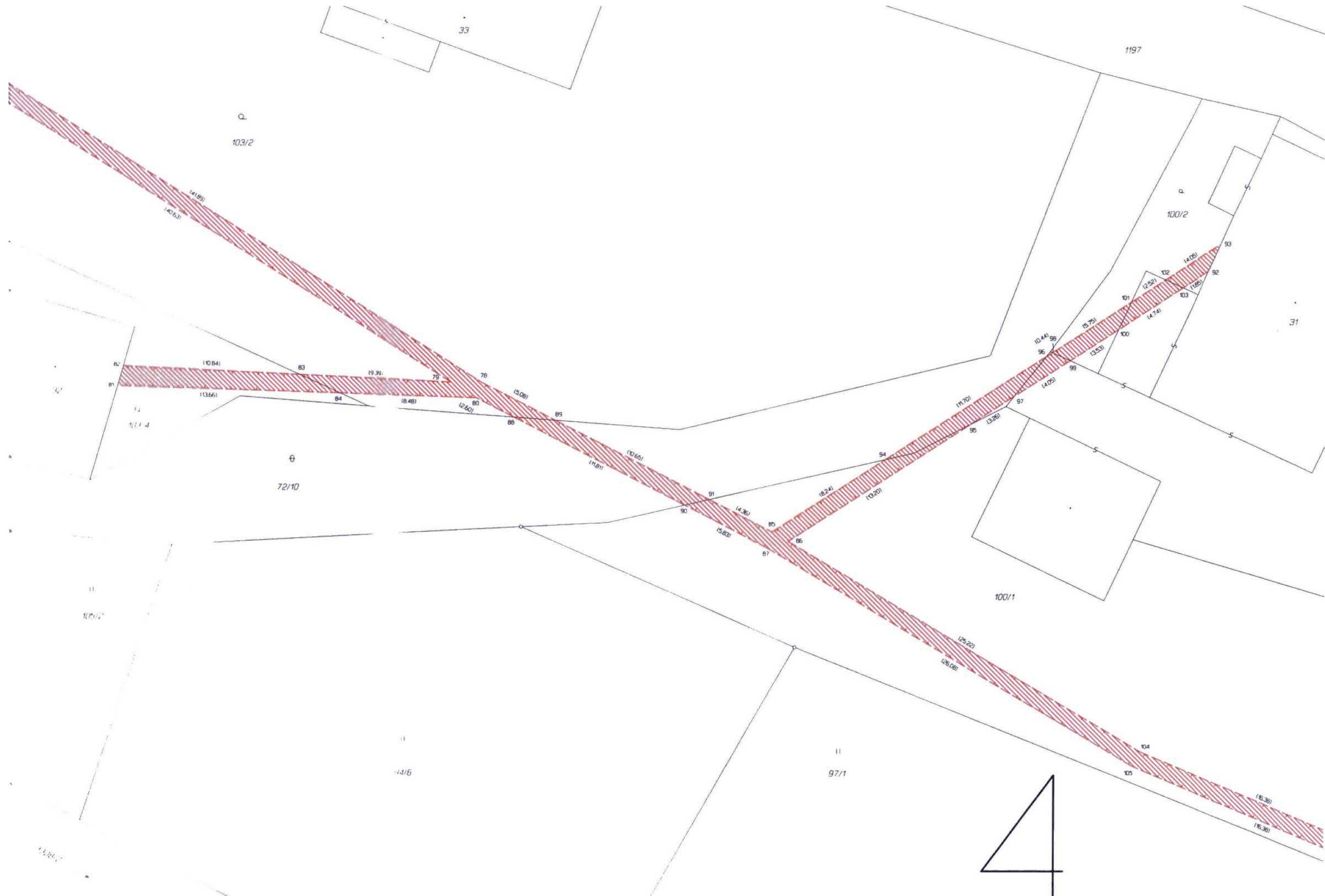
72/10

10B

11  
111/2



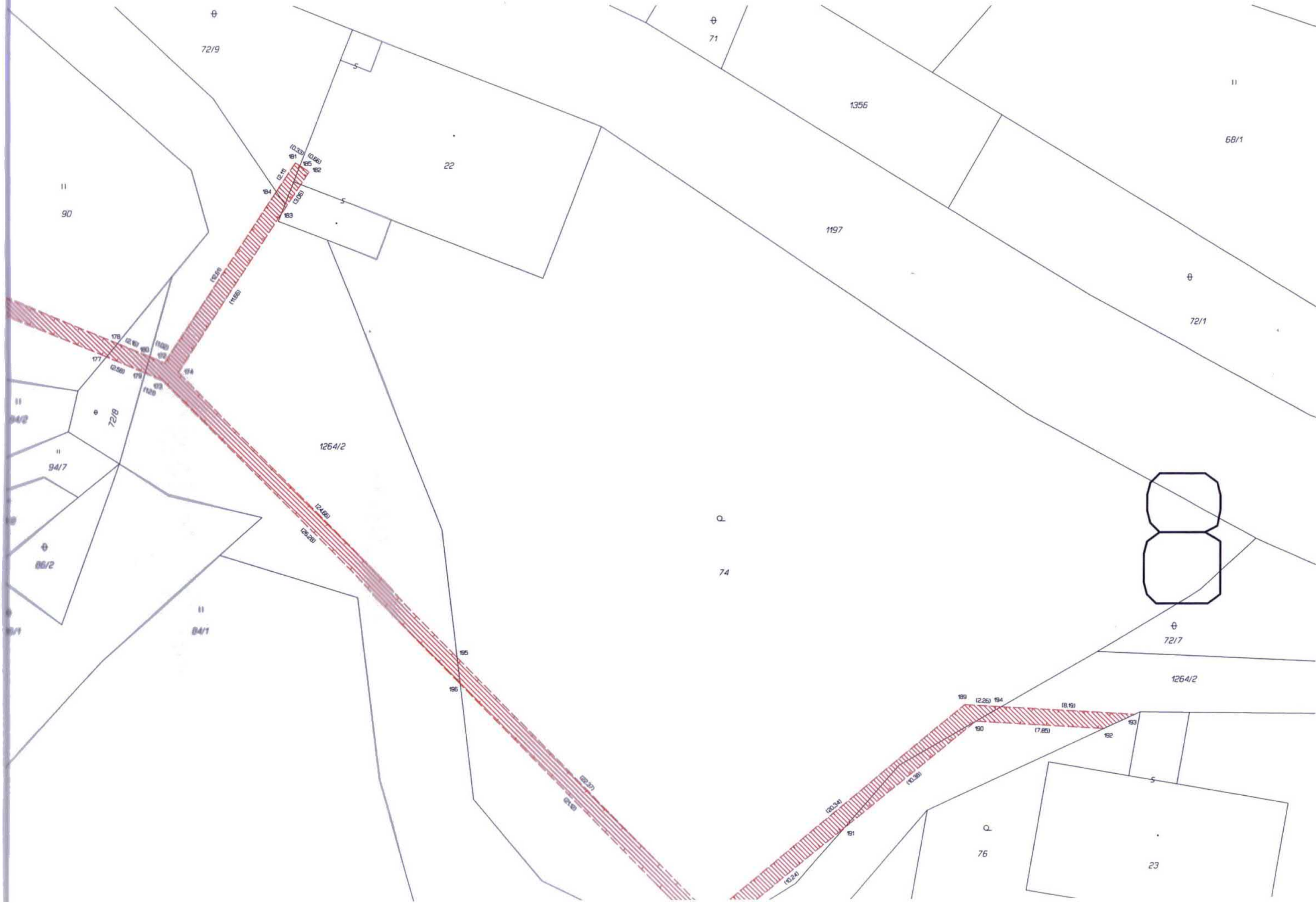




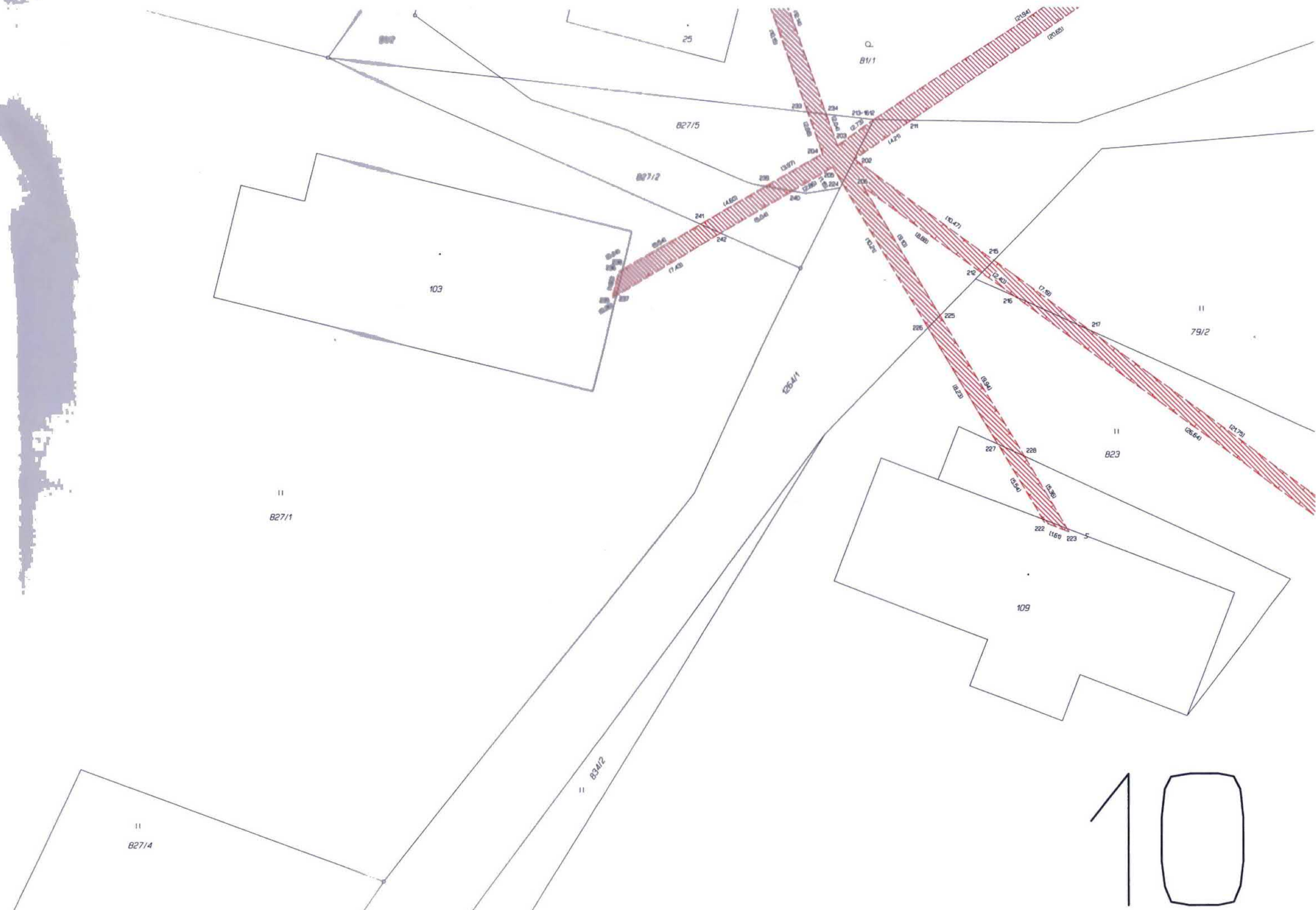




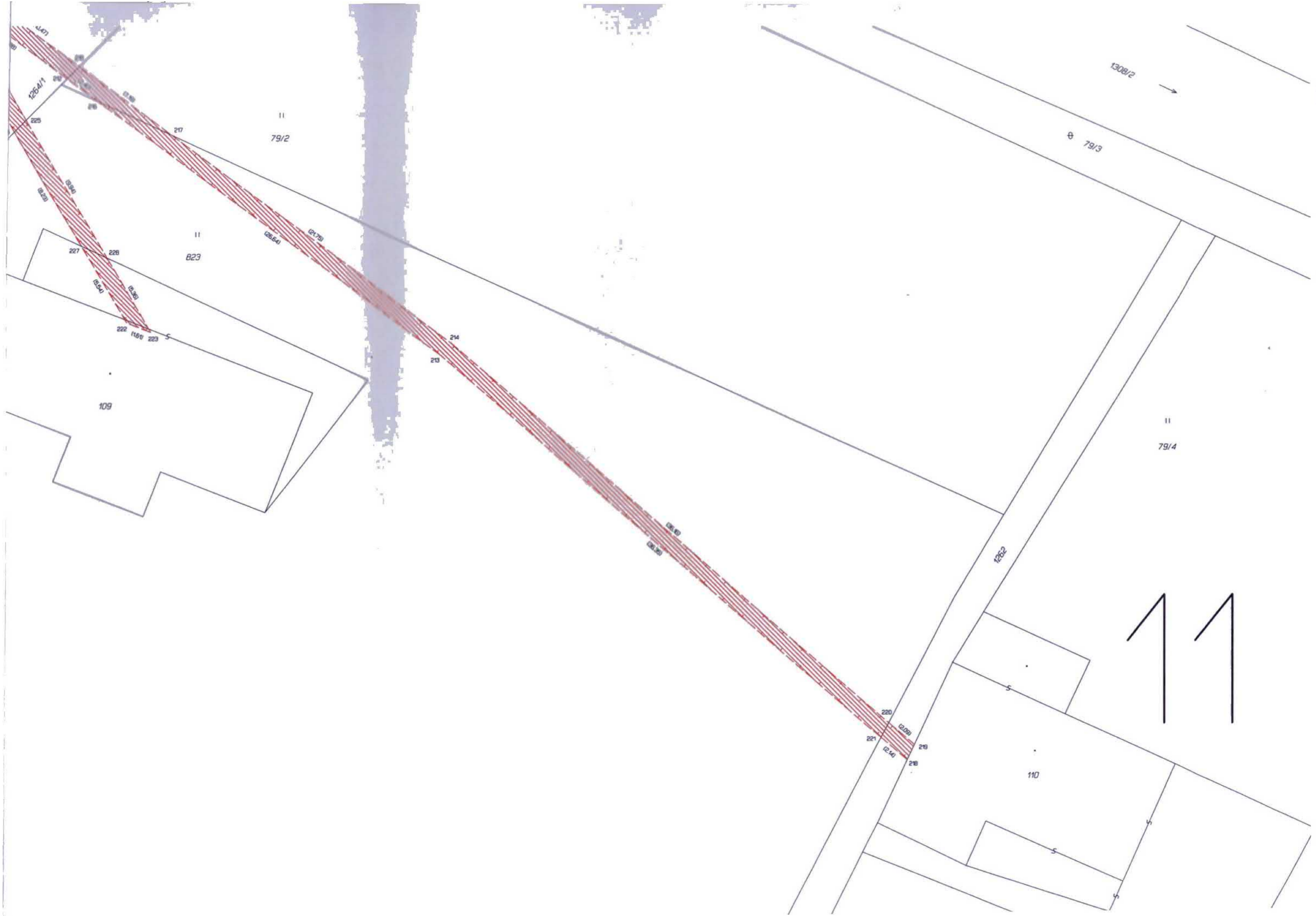








10



11  
79/2

11  
823

79/3

11  
79/4

11

110

109

126A/1

130B/2

124

120B

1262

126.64

121.79

125.87

124.20

116.0

213

214

220

221

218

218

5

5

5

5

5

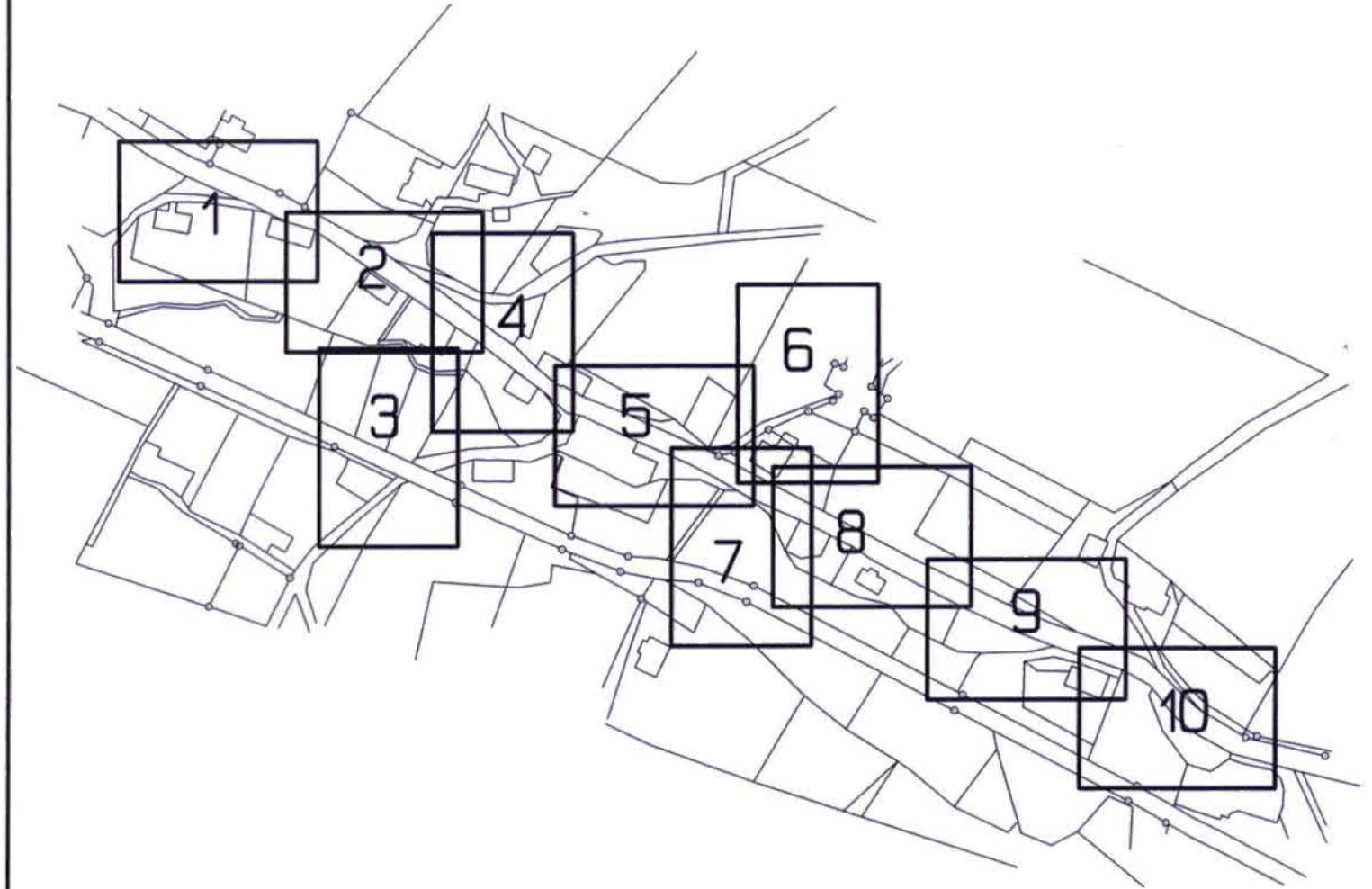
5

5

VÝKAZ DOSAVADNÍHO A NOVÉHO STAVU ÚDAJŮ KATASTRU NEMOVITOSTÍ													
Dosavadní stav				Nový stav									
Označení pozemku parc. číslem	Výměra parcely		Druh pozemku Způsob využití	Označení pozemku parc. číslem	Výměra parcely		Druh pozemku Způsob využití	Typ stavby Způsob využití	Způsob určení výměr	Porovnání se stavem evidence právních vztahů			
	ha	m <sup>2</sup>			ha	m <sup>2</sup>				Díl přechází z pozemku označeného v katastru nemovitostí	dřívější poz. evidenci	Číslo listu vlastnictví	Výměra dílu
										ha	m <sup>2</sup>		
st.4										st.4		472	
st.6										st.6		108	
st.7										st.7		186	
st.10										st.10		535	
st.12										st.12		645	
st.13										st.13		584	
st.18										st.18		232	
st.23										st.23		572	
11/1										11/1		472	
19/2										19/2		472	
19/3										19/3		472	
24										24		472	
29/1										29/1		186	
29/2										29/2		186	
30										30		108	
33/1										33/1		186	
33/2										33/2		186	
41										41		585	
47										47		645	
52										52		225	
53										53		225	
54/5										54/5		10002	
55										55		232	
60										60		584	
61										61		225	
72/5										72/5		10001	
72/11										72/11		10001	
76										76		572	
79/3										79/3		10001	
573										573		625	
618										618		265	
642										642		225	
650										650		394	
651/1										651/1		394	
779										779		278	
805										805		101	
806										806		10001	
1187										1187		584	
1197										1197		298	
1240/1										1240/1		265	
1244										1244		10001	
1247/2										1247/2		394	
1260/2										1260/2		628	
1308/2										1308/2		471	

oprávněný: podle smlouvy  
druh věcného břemene: podle smlouvy

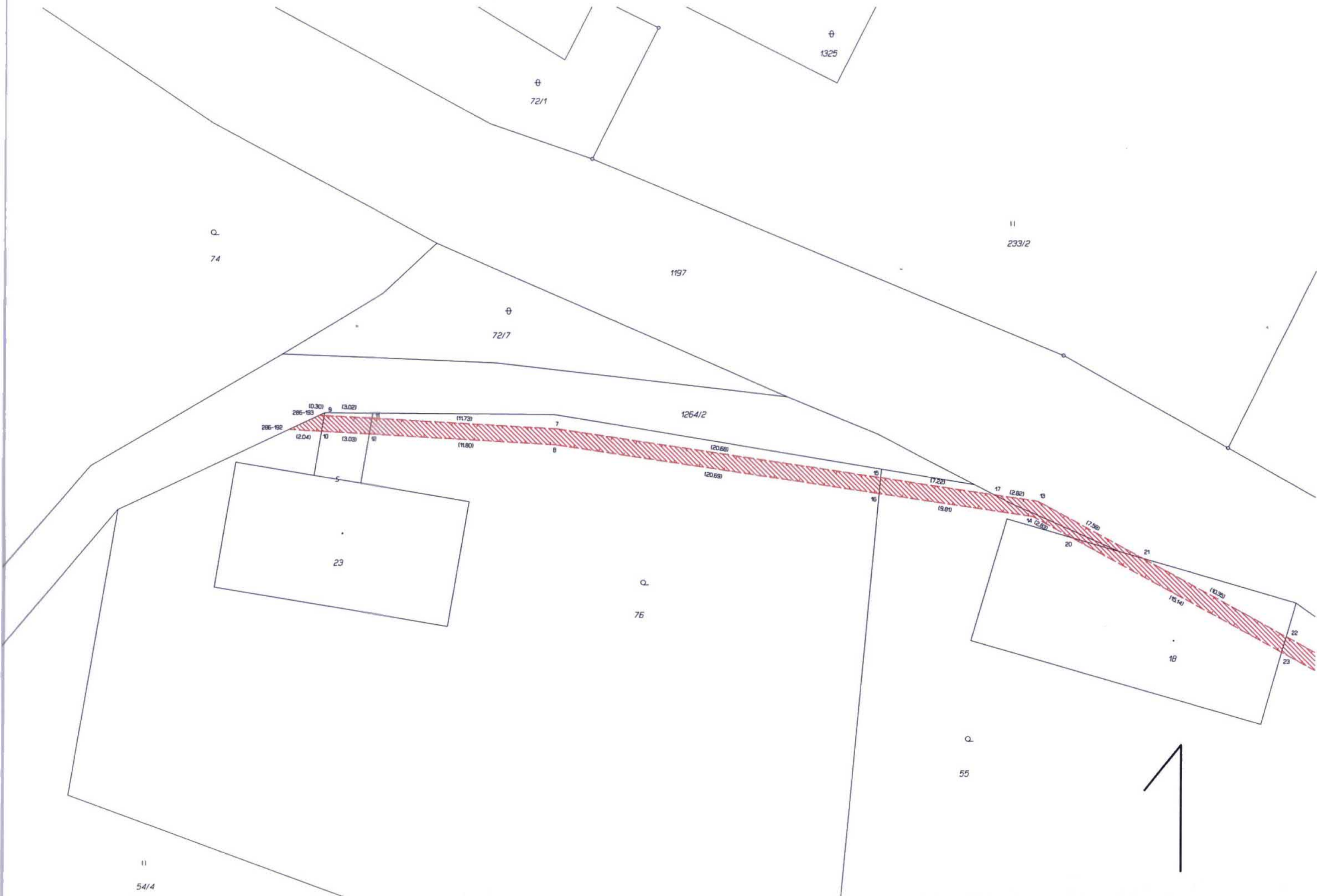
## KLAD LISTŮ



<b>GEOMETRICKÝ PLÁN pro</b> vymezení rozsahu věcného břemene k části pozemku	Geometrický plán ověřil úředně oprávněný zeměměřický inženýr:		Stejnopis ověřil úředně oprávněný zeměměřický inženýr:	
	Jméno, příjmení:		Jméno, příjmení:	
	Číslo položky seznamu úředně oprávněných zeměměřických inženýrů:	1873/1999	Číslo položky seznamu úředně oprávněných zeměměřických inženýrů:	1873/1999
	Dne:	16.4.2024	Číslo:	121/2024
	Nálezitostmi a přesností odpovídá právním předpisům.		Tento stejnopis odpovídá geometrickému plánu v elektronické podobě uloženému v dokumentaci katastrálního úřadu.	
Vyhotovitel: <b>GEOŠRAFO</b> GEOŠRAFO, s.r.o. Geodetické práce Zemědělská 1091 www.geosrafo.cz 500 03 Hradec Králové	Katastrální úřad souhlasí s ošlšováním parcel.		Ověření stejnopisu geometrického plánu v listinné podobě.	
Číslo plánu: 287-17210/2024	KÚ pro Královéhradecký kraj KP Trutnov PGP-668/2024-610 2024.04.19 06:17:23 +02'00'			
Okres: Trutnov				
Obec: Borovnička				
Kat. území: Borovnička				
Mapový list: Trutnov 9-4/23, 9-4/41				
Dosaadním vlastníkům pozemků byla poskytnuta možnost seznámit se v terénu s průběhem navrhovaných nových hranic, které byly oznaženy předepsaným způsobem.				

Seznam souřadnic (S-JTSK)  
 Číslo bodu Souřadnice pro zápis do KN  
 Y X Kód kv. Poznámka

133-32	648481.36	1008986.20	8	
186-337	648521.38	1008977.37	3	roh budovy
213-2457	648558.25	1008958.30	8	
213-2549	648540.53	1008968.92	8	
213-2865	648424.43	1009024.80	8	
213-2888	648416.11	1009030.40	8	
286-192	648716.48	1008879.29	8	
286-193	648714.57	1008878.40	8	
1	648557.25	1008911.40	3	roh skříně
2	648557.00	1008911.14	3	roh skříně
3	648531.25	1008972.84	3	roh skříně
4	648531.52	1008972.72	3	roh skříně
5	648531.59	1008972.86	3	roh skříně
6	648531.31	1008972.98	3	roh skříně
7	648699.54	1008879.28	3	
8	648699.64	1008880.28	3	
9	648714.27	1008878.42	8	
10	648714.44	1008879.41	8	
11	648711.25	1008878.59	8	
12	648711.42	1008879.59	8	
13	648669.16	1008883.86	3	
14	648669.48	1008884.82	3	
15	648679.09	1008882.36	8	
16	648679.18	1008883.36	8	
17	648671.95	1008883.44	8	
18	648637.41	1008901.06	8	
19	648636.68	1008902.59	3	
20	648666.99	1008886.17	8	
21	648662.49	1008887.47	8	
22	648653.39	1008892.40	8	
23	648653.68	1008893.38	8	
24	648625.80	1008909.05	8	
25	648612.54	1008919.66	3	
26	648611.96	1008918.84	3	
27	648630.75	1008906.79	8	
28	648612.62	1008918.37	8	
29	648613.19	1008919.20	8	
30	648591.10	1008933.45	3	
31	648591.59	1008934.33	3	
32	648590.27	1008934.04	3	
33	648590.78	1008934.91	3	
34	648611.17	1008919.39	8	
35	648611.74	1008920.22	8	
36	648592.67	1008932.35	8	
37	648593.14	1008933.25	8	
38	648575.64	1008900.08	3	
39	648575.07	1008901.23	3	
40	648590.70	1008932.59	8	
41	648589.86	1008933.15	8	
42	648587.27	1008925.17	8	
43	648586.45	1008925.79	8	
44	648584.71	1008919.65	8	
45	648583.78	1008920.03	8	
46	648583.22	1008916.43	8	
47	648582.27	1008916.77	8	
48	648574.49	1008901.49	3	
49	648574.44	1008900.65	3	
50	648572.79	1008903.43	3	
51	648572.39	1008902.97	3	
52	648570.41	1008905.06	3	
53	648570.07	1008904.56	3	
54	648566.13	1008908.83	3	
55	648565.77	1008908.35	3	
56	648569.26	1008906.07	8	
57	648568.93	1008905.57	8	
58	648563.99	1008910.23	3	
59	648563.73	1008909.69	3	
60	648561.48	1008911.02	3	
61	648561.38	1008910.42	3	
62	648558.76	1008911.10	8	
63	648557.83	1008910.48	8	
64	648606.08	1008955.95	3	
65	648605.26	1008956.51	3	
66	648601.91	1008949.72	8	
67	648600.95	1008950.08	8	
68	648602.89	1008951.20	8	
69	648601.94	1008951.56	8	
70	648624.57	1008982.97	8	
71	648623.64	1008983.39	8	
72	648618.87	1008974.63	8	
73	648620.23	1008978.40	8	
74	648643.37	1009011.02	3	
75	648642.54	1009011.57	3	
76	648628.74	1008989.19	8	
77	648627.81	1008989.61	8	
78	648629.91	1008990.94	8	
79	648629.00	1008991.38	8	
80	648636.95	1009001.44	8	
81	648636.10	1009001.97	8	
82	648577.12	1008945.52	3	
83	648576.53	1008944.72	3	
84	648583.95	1008938.95	8	
85	648584.33	1008939.92	8	
86	648577.36	1008945.83	3	
87	648576.27	1008944.37	3	
88	648574.63	1008945.54	3	
89	648576.32	1008946.57	3	
90	648576.59	1008949.15	3	
91	648574.78	1008947.27	3	
92	648574.91	1008945.92	3	
93	648554.15	1008962.61	3	
94	648553.63	1008961.75	3	
95	648567.92	1008951.11	8	
96	648568.45	1008951.98	8	
97	648558.78	1008959.17	8	
98	648538.62	1008968.60	3	
99	648553.37	1008961.87	8	
100	648552.19	1008963.52	8	
101	648551.09	1008962.91	8	
102	648548.52	1008965.22	8	
103	648521.47	1008977.59	3	
104	648521.25	1008976.58	3	
105	648490.05	1008992.57	3	
106	648490.20	1008993.61	3	
107	648489.08	1008993.05	3	
108	648515.87	1008980.46	8	
109	648508.51	1008983.11	8	
110	648465.34	1008970.55	3	
111	648464.68	1008971.29	3	
112	648489.42	1008992.01	8	
113	648488.47	1008992.51	8	
114	648482.38	1008985.73	8	
115	648482.16	1008985.54	8	
116	648477.91	1008981.75	8	
117	648474.57	1008980.13	8	
118	648441.34	1008949.45	3	
119	648440.62	1008950.15	3	
120	648418.69	1008922.91	3	
121	648417.93	1008923.55	3	
122	648451.84	1009011.30	8	
123	648456.07	1009010.34	3	
124	648455.16	1009010.79	3	
125	648476.32	1008999.31	8	
126	648475.23	1009000.95	8	
127	648467.62	1009004.68	8	
128	648470.84	1009030.86	3	
129	648471.64	1009030.24	3	
130	648458.82	1009013.85	8	
131	648458.36	1009014.89	8	
132	648487.73	1009053.10	3	
133	648487.45	1009051.07	8	
134	648488.18	1009052.76	8	
135	648477.19	1009037.55	8	
136	648476.19	1009037.90	8	
137	648481.49	1009043.21	3	
138	648480.52	1009043.60	3	
139	648486.12	1009049.32	8	
140	648485.36	1009049.98	8	
141	648420.09	1009026.91	3	
142	648421.02	1009027.57	3	
143	648420.09	1009028.07	3	
144	648447.42	1009014.59	3	
145	648434.31	1009021.04	3	
146	648424.91	1009025.66	8	
147	648421.38	1009036.26	3	
148	648422.77	1009038.62	3	
149	648421.32	1009035.85	3	
150	648422.71	1009038.22	3	
151	648392.30	1009043.06	8	
152	648387.31	1009047.12	3	
153	648382.46	1009048.19	8	
154	648349.26	1009064.12	3	
155	648348.84	1009063.20	3	
156	648379.30	1009050.70	8	
157	648310.99	1009080.66	3	
158	648311.23	1009081.66	3	
159	648345.77	1009064.62	8	
160	648339.82	1009067.36	8	
161	648341.43	1009067.73	8	
162	648321.07	1009077.12	8	
163	648315.62	1009079.63	8	
164	648311.33	1009080.50	8	
165	648311.69	1009081.45	8	
166	648283.20	1009081.64	3	
167	648283.48	1009082.64	3	
168	648301.55	1009082.00	8	
169	648303.45	1009080.93	8	
170	648290.44	1009081.38	8	
171	648289.22	1009082.44	8	
172	648286.96	1009081.51	8	
173	648286.01	1009082.55	8	
174	648254.75	1009099.16	8	
175	648254.26	1009098.29	8	
176	648260.71	1009095.74	3	
177	648260.21	1009094.88	3	
178	648282.81	1009081.86	8	
179	648280.29	1009084.48	8	





2

Q.

573

1240/1

11

72/5

11

55

⊕

72/6

1197

24

15

11

60

11

54/2

11

54/1

11

54/5

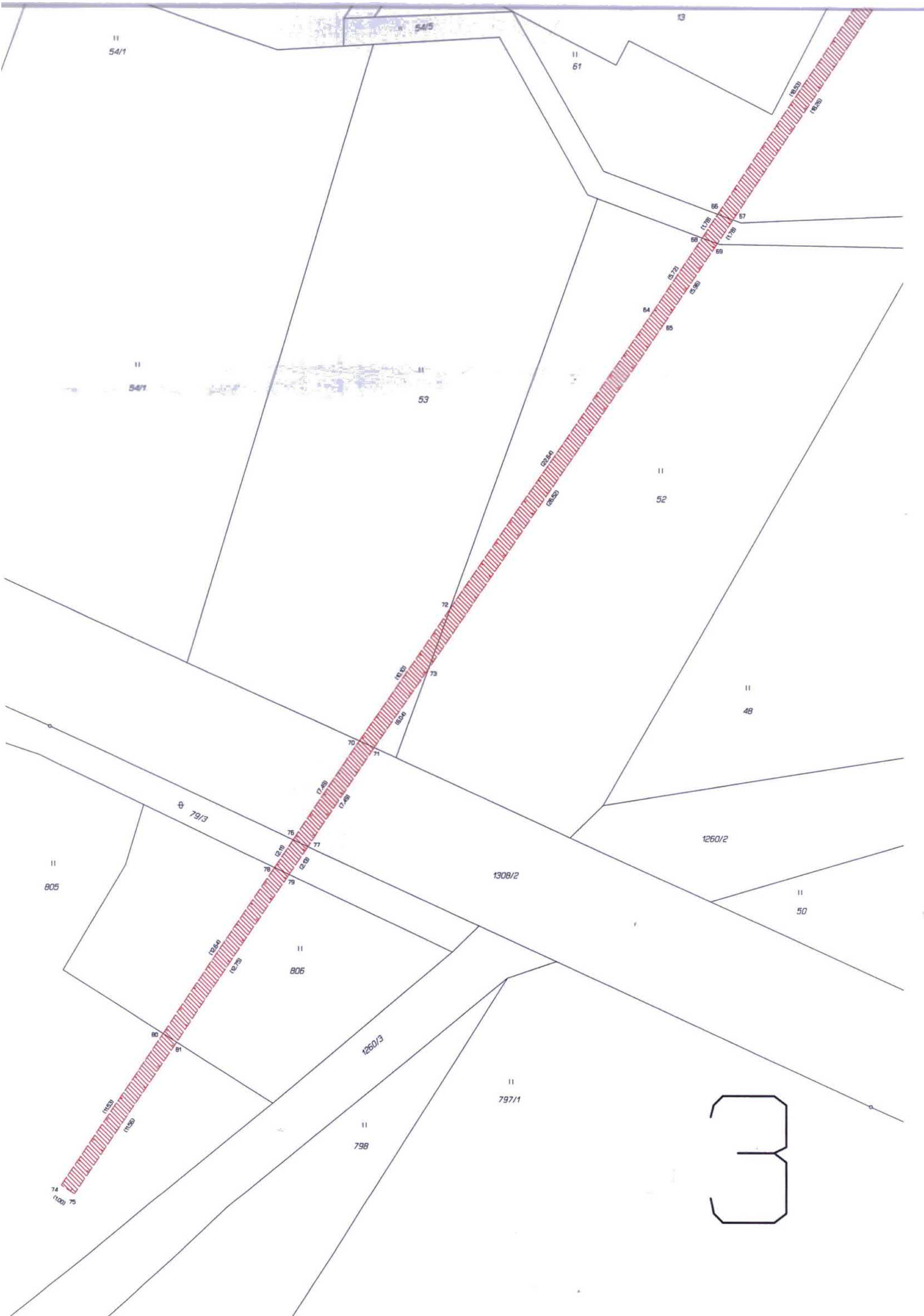
J

13

11

61

B4



11  
54/1

54/5

11  
61

13

(6.50)  
(6.28)

66  
(1.78)  
67  
(1.78)  
68  
(5.72)  
69  
(5.36)

64  
65

11  
54/1

11  
53

11  
52

(22.84)  
(28.32)

72

(8.12)  
[8.94]

73

70  
71

79/3

76  
(2.11)  
[2.39]  
77  
(2.48)  
78  
(2.48)

1260/2

1308/2

11  
48

11  
805

11  
50

(2.24)  
(2.73)

11  
805

80

81

1260/3

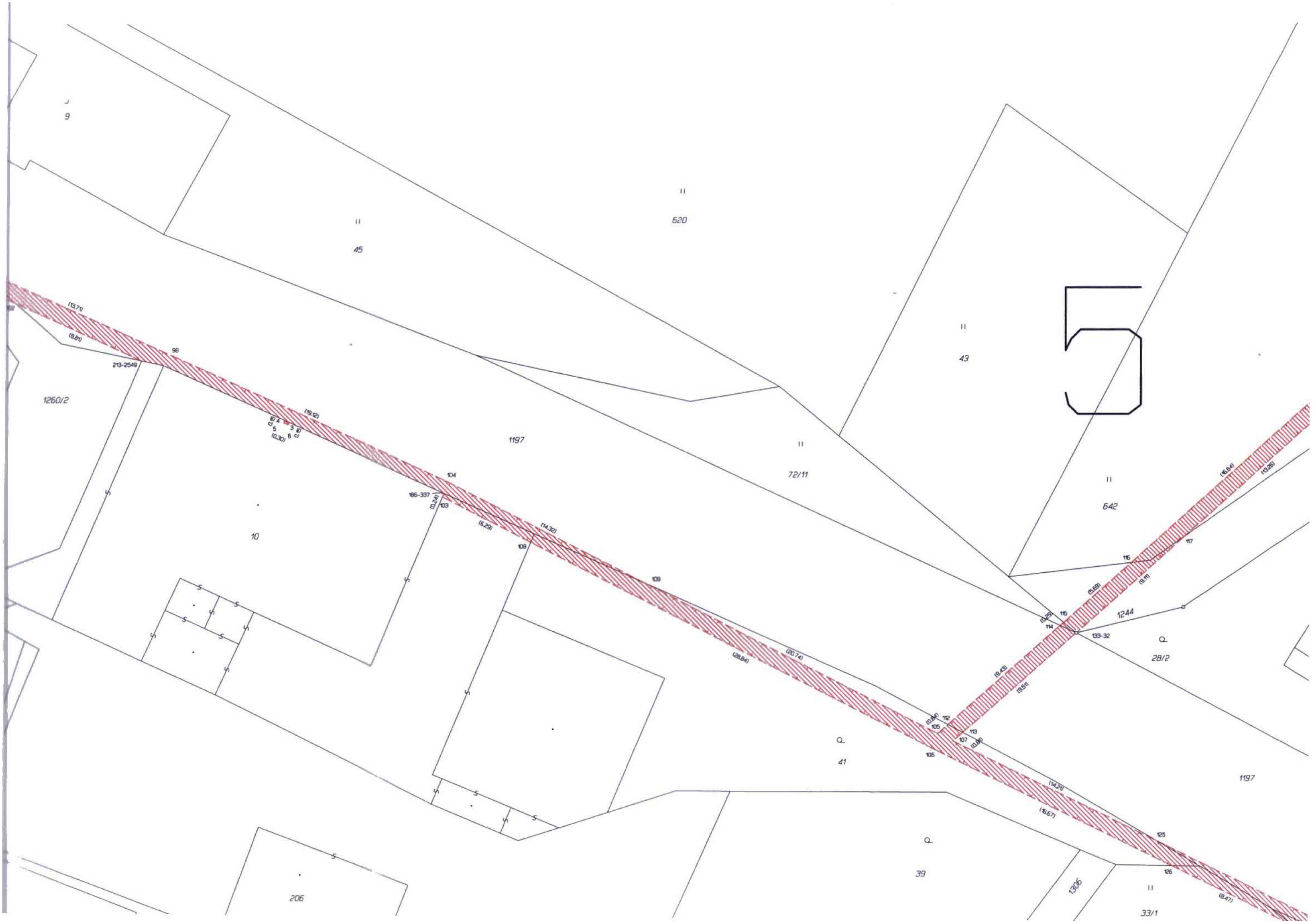
11  
797/1

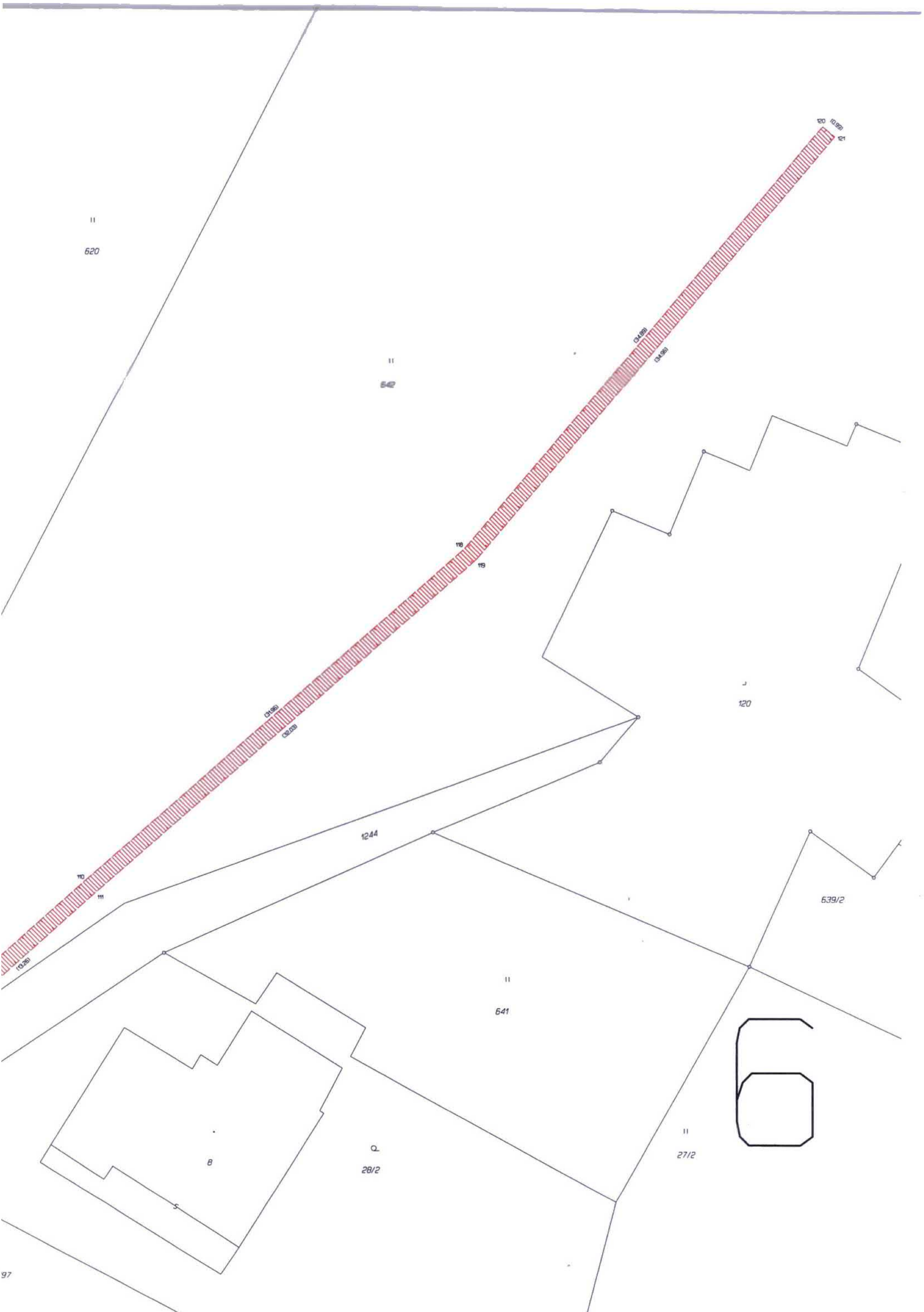
11  
798

3

74  
(1.00)  
75







620

60

1244

120

639/2

641

28/2

27/2

6

1020

1910

1920

110

119

13400

13400

13400

13400







9

2711

11  
2712

Q  
649

210

119

Q  
30

1197

11  
24

11  
22/2

11  
19/2

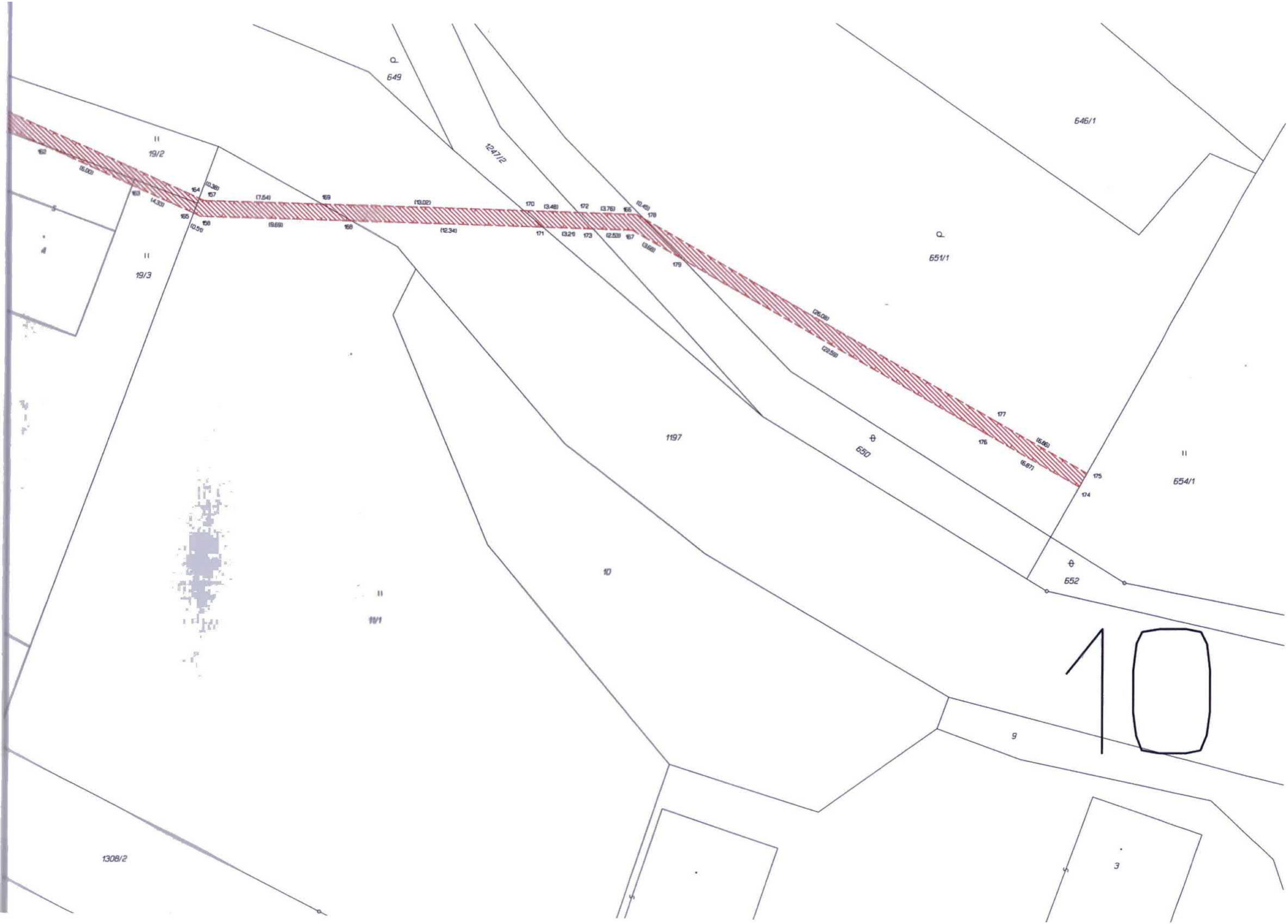
11  
18

4

11  
19/3

11  
11/1

1308/2



10



# DISTRIBUCE

## PLNÁ MOC

EVIDENČNÍ Č.: PM - 001/2023

**ČEZ Distribuce, a. s.**

se sídlem Děčín, Děčín IV-Podmokly, Teplická 874/8, PSČ 405 02,

IČO: 24729035, DIČ: CZ24729035,

zapsaná v obchodním rejstříku vedeném Krajským soudem v Ústí nad Labem pod sp. zn. B 2145,

**zastoupená předsedou představenstva Ing. Martinem Zmelíkem, MBA****a členem představenstva Ing. Martinem Molíngerem**

(dále jen „zmocnitel“)

**z m o c ň u j e**

zmocněnce:

**VČE - montáže, a.s.**

sídlo:

Arnošta z Pardubic 2082, 531 17 Pardubice

IČO:

25938746

DIČ:

CZ25938746

Právníká osoba zapsaná v obchodním rejstříku vedeném u Krajského soudu v Hradci Králové pod sp. zn. B 2066,

(dále jen „zmocněnec“)

aby v procesu výstavby zařízení distribuční soustavy elektrické energie činil za zmocnitele v rámci podmínek daných příslušnými právními předpisy s dotčenými subjekty a před příslušnými orgány tato právní jednání a jiné úkony:

1. Projednával umístění staveb zařízení distribuční soustavy (dále jen „Stavby“) a podmínky umístění Staveb na cizích nemovitých věcech (dále jen „Dotčené nemovité věci“) s jejich vlastníky a jinými v úvahu přicházejícími oprávněnými subjekty.
2. Zajišťoval v nezbytném rozsahu k účelu danému tímto zmocněním ve prospěch zmocnitele k Dotčeným nemovitým věcem věcná a jiná práva a s nimi související potřebná právní jednání a jiné úkony, tj. aby za zmocnitele zejména:
  - a) uzavíral smlouvy o uzavření budoucí smlouvy a vlastní smlouvy ke zřízení věcných břemen (služebností) ve smyslu a k účelu danému zákonem č. 458/2000 Sb., energetický zákon, ve znění pozdějších předpisů, na Dotčených nemovitých věcech, zajišťoval a podepisoval návrhy na vklad těchto věcných práv do katastru nemovitostí,
  - b) zajišťoval a podepisoval návrhy na vklady práv do katastru nemovitostí,
  - c) přijímal doručované písemnosti adresované vždy na doručovací adresu uvedenou v návrhu na vklad do katastru nemovitostí, včetně všech oznámení či výzev v průběhu vkladových či jiných řízení vedených katastrálním úřadem,
  - d) činil v souladu s příslušnými právními předpisy vůči věcně a místně příslušným vyvlastňovacím úřadům návrhy na nucené omezení vlastnického práva k Dotčeným nemovitým věcem.
3. Sjednával podmínky a podával návrhy, žádosti a uzavíral smlouvy (dohody) vztahující se ke zvláštnímu užívání pozemních komunikací a užívání veřejných prostranství a k účelu uvedenému v odstavci 2. přijímal písemnosti.
4. Podával návrhy, žádosti a činil další právní jednání a jiné úkony v příslušných řízeních dle stavebně – právních předpisů a dalších souvisejících právních předpisů k umístění, odstraňování, změně a realizaci Staveb a jejich kolaudaci (zejména ohlášení, územní řízení, stavební řízení, kolaudační řízení, popř. opatření kolaudačního souhlasu nebo oznámení záměru započít s užíváním) a k danému účelu zajišťoval veškeré potřebné podklady a k účelu uvedenému v odstavci 2. přijímal písemnosti, dále též za zmocnitele, jako stavebníka, plnil oznamovací povinnost vůči Archeologickému ústavu ČR, popř. jiné oprávněné organizaci ve smyslu ustanovení § 22 odst. 2 zákona č. 20/1987 Sb., o státní památkové péči, ve znění pozdějších předpisů.

Dále pak, aby zajišťoval poskytování finančních náhrad vlastníkům Dotčených nemovitých věcí ve výši a za podmínek sjednaných ve smlouvách a dohodách, uzavřených v rámci účelu daného

tímto zmocněním. Co se týče poskytování náhrad, tak tyto náhrady je zmocněnec oprávněn závazně za zmocnítele platně sjednávat pouze písemnou formou.

V souvislosti s předmětem zmocnění, uvedeným výše v odstavci 2. pod písm. c), d), v odstavci 3. a v odstavci 4. je zmocněnec oprávněn za zmocnítele činit před příslušnými orgány, aj. v úvahu přicházejícími subjekty, veškerá právní jednání a jiné úkony, tj. zejména činit a podávat zákonem stanovené návrhy a podání, brát tyto návrhy a podání zpět, podávat opravné prostředky proti rozhodnutím o těchto návrzích a podáních, jakož se jich i vzdávat či je brát zpět.

5. Zmocnitel opravňuje zmocněnce dále udělovat k účelu, za podmínek a v rozsahu danému tímto zmocněním též substituční zmocnění jiným osobám.
6. Zmocnitel si pro platné uzavírání veškerých smluvních závazkových vztahů zmocněncem za zmocnítele dle tohoto zmocnění, jakož i pro jiné jím činěná právní jednání a stejně tak pro činění změn těchto smluvních závazkových vztahů aj. právních jednání v rámci tohoto zmocnění, rovněž v případech kdy to výslovně není stanoveno zákonem, výhradně vyměňuje písemnou či jinou zákonem vyžadovanou formu, je-li zákonem vyžadována forma přísnější, s vyloučením možnosti změn smluvních závazkových vztahů aj. právních jednání k účelu danému tímto zmocněním v jiné než písemné či jiné zákonem vyžadované formě, je-li zákonem vyžadována forma přísnější.

Touto plnou mocí se nahrazují a ruší veškeré doposud vydané plné moci výše uvedenému zmocněnci, a to dnem, který předchází prvnímu dni období, na které je tato plná moc vydána.

Tato plná moc je vydána na dobu určitou, a to na období od 18.2.2023 do 18.2.2025.

V Praze dne ~~17-02-2023~~ 16-01-2023

Zmocnitel:  
ČEZ Distribuce

Ing. Martin Zmelík, MBA  
předseda představenstva

Ing. Martin Molinger  
člen představenstva

Zmocněnec plnou moc ve výše uvedeném rozsahu přijímá

v Pardubicích dne 13.1.2023

Zmocněnec:  
VCE - montáže, a.s.

(jméno, příjmení, funkce)

Ing. Karel Jež  
člen představenstva

Ing. Miloš Sládeček  
člen představenstva

podpis

**Ověření - legalizace**

**Ověřuji, že:**



**1) pod pořadovým číslem 1NACQ1E uznala přede mnou podpis na této listině za vlastní níže uvedená osoba, jejíž totožnost byla prokázána:**

**Martin Molinger, nar. [REDACTED] Nový Hradec Králové.**

**2) pod pořadovým číslem 1NACSPY uznala přede mnou podpis na této listině za vlastní níže uvedená osoba, jejíž totožnost byla prokázána:**

**Martin Zmelík, [REDACTED] Praha 6 - Bubeneč.**

**Praha, dne 16.01.2023**



## POVĚŘENÍ A PLNÁ MOC

Společnost VČE - montáže, a.s. IČ: 259 38 746,  
se sídlem Arnošta z Pardubic 2082, 531 17 Pardubice  
zapsané v obchodním rejstříku vedeném Krajským soudem v Hradci Králové, oddíl B, vložka 2066  
jednající Ing. Karlem Ježem a Ing. Milošem Sládečkem, členy představenstva

**z p l n o m o c ň u j e**

**GEOŠRAFO, s.r.o.**  
Zemědělská 1091/3b, Slezské Předměstí, 500 03 Hradec Králové  
IČ: 64793036  
jednající Jiřím Foltánem, jednatelem

k výkonu činností podle Plné moci evidenční číslo: PM – 001/2023 ze dne 16. 1. 2023  
udělené zmocnitelem ČEZ Distribuce, a.s. zmocněnci VČE - montáže, a.s.

Pověření je vydáno na dobu určitou, a to na období od 18. 2. 2023 do 18. 2. 2025.

Toto pověření je nepřevoditelné a zmocněnec jej nemůže dále delegovat.


V Pardubicích dne 2. 2. 2023

Zmocnitel: Ing. Karel Jež, člen představenstva


Ing. Miloš Sládeček, člen představenstva

Uvedené zplnomocnění přijal dne: 2.2.2023

Zmocněnec: Jiří Foltán, jednatel



0





ČEZ Distribuce, a. s., Děčín, Děčín IV- Podmokly, Teplická 874/8, PSČ 405 02

### POVĚŘENÍ

EVIDENČNÍ Č.: POV - 072/2022

ČEZ Distribuce, a. s.

se sídlem Děčín, Děčín IV-Podmokly, Teplická 874/8, PSČ 405 02,

IČO: 24729035, DIČ: CZ24729035,

zapsaná v obchodním rejstříku vedeném Krajským soudem v Ústí nad Labem, sp. zn. B 2145,

zastoupená předsedou představenstva Ing. Martinem Zmellkem MBA

a členem představenstva Ing. Petrem Žejdlíkem MBA

(dále jen „zaměstnavatel“),

pověřuje  
svého zaměstnance

**Pavel Částka**

datum narození: [REDACTED]

(dále jen „zmocněnec“)

k tomu, aby za zmocnitele jednal a prováděl právní jednání a jiná jednání a úkony vůči územním samosprávným celkům a vyšším územně samosprávným celkům (obce, města, kraje) a jejich orgánům, státním a správním orgánům a úřadům, soudům, orgánům policie, organizačním složkám státu a jakýmkoliv jiným subjektům (právníckým a fyzickým osobám), zejména v oblasti správního řízení, zvláště pak v oblasti územního a stavebního řízení, dle stavebně-právních předpisů, katastrálních předpisů a jiných souvisejících právních předpisů.

Zmocněnec je v rámci daného zmocnění oprávněn za zmocnitele činit zejména vůči příslušným státním a jiným orgánům návrhy a ohlášení (např. ohlášení nových staveb k zápisu do katastru nemovitostí či návrhy na vklad práva do katastru nemovitostí k budovám) a jiná podání, podávat návrhy na vklad věcných práv, jejich změn či zánik do katastru nemovitostí, brát tyto návrhy a jiná podání zpět, přijímat doručované písemnosti a rozhodnutí a podávat vůči nim opravné prostředky, jakož se i těchto opravných prostředků vzdávat. Zmocněnec je rovněž oprávněn za zmocnitele řešit požadavky pro povolování činností v ochranných pásmech zařízení distribuční soustavy a podávat za zmocnitele stanoviska k územním a stavebním řízením, zejména na území, na kterém zmocnitel vykonává licencovanou činnost na distribuci elektřiny, podávat závazná stanoviska k žádostem o připojení, zvýšení rezervovaného příkonu/výkonu a k žádostem o přeložky zařízení distribuční soustavy. Zmocněnec je v rámci daného zmocnění oprávněn též jednat s vlastníky dotčených nemovitých věcí a jinými subjekty (např. státními a správními orgány a úřady, organizačními složkami státu, dotčenými orgány či účastníky řízení), řešit jejich požadavky a stížnosti, uzavírat s nimi všechny typy smluv, které souvisí se zajištěním výstavby a provozu energetického zařízení, jako např. smlouvy o připojení odběrného místa k distribuční soustavě, smlouvy o realizaci přeložky distribučního zařízení, smlouvy o zřízení věcného břemene - služebnosti, kupní, nájemní, včetně smluv o uzavření budoucích smluv k těmto smlouvám, činit právní jednání k jejich změně i zániku, podávat a podepisovat návrhy na vydání územního rozhodnutí a stavebního povolení, uplatňovat žádosti o vydání kolaudačního souhlasu a uzavírat další typy smluv, které souvisí se zajištěním výstavby energetického zařízení, vč. smluv o právu provést stavbu, smluv o dílo, smluv o realizaci přeložky, jakož i jiné typy smluv související s účelem tohoto pověření.

Zmocnitel si pro platné uzavírání veškerých smluvních závazkových vztahů zmocněncem, jakož i pro jiná jím činěná právní jednání v rámci tohoto zmocnění, v případech kdy to výslovně není stanoveno zákonem, výhradně vymínuje písemnou či jinou zákonem vyžadovanou formu, je-li zákonem vyžadována forma přísnější, s vyloučením možnosti změn těchto smluvních závazkových vztahů a jiných právních jednání k účelu danému tímto zmocněním v jiné než písemné či jiné zákonem vyžadované formě, je-li zákonem vyžadována forma přísnější, přičemž v rámci závazkových smluvních vztahů činěných zmocněncem za zmocnitele se vylučuje možnost přijetí nabídky s dodatkem či odchylkou.

Toto pověření není časově ani územně omezeno.

Pověřený zaměstnanec není oprávněn toto pověření převést, a to ani z části, na třetí osobu.

V Praze dne 02-05-2022

ČEZ Distribuce, a. s.  
Ing. Martin Zmelík MBA  
předseda představenstva

ČEZ Distribuce, a. s.  
Ing. Petr Žejdlík MBA  
člen představenstva

Potvrzuji svým podpisem, převzetí předmětného pověření, jehož obsah jsem vzal na vědomí, jakož i převzetí práv a povinností z jeho obsahu plynoucích.

V H. PRAKOVÉ - 2 -05- 2022  
dne .....

podpis pověřeného zaměstnance

Ověření - legalizace

Ověřuji, že:

1) pod pořadovým číslem 1DR519J uznala přede mnou podpis na této listině za vlastní níže uvedená osoba, jejíž totožnost byla prokázána:

Martin Zmelík, nar. [REDACTED] 0 Praha 6 - Bubeneč.

2) pod pořadovým číslem 1DR53YW uznala přede mnou podpis na této listině za vlastní níže uvedená osoba, jejíž totožnost byla prokázána:

Petr Žejdlík, [REDACTED] Praha 5 - Hlubočepy.

Praha, dne 08.06.2022

## Výpis

z obchodního rejstříku, vedeného  
Krajským soudem v Hradci Králové  
oddíl C, vložka 9769

---

**Datum vzniku a zápisu:**

18. března 1996

---

**Spisová značka:**

C 9769 vedená u Krajského soudu v Hradci Králové

---

**Obchodní firma:**

GEOŠRAFO, s.r.o.

---

**Sídlo:**

Kladská 181/55, Slezské Předměstí, 500 03 Hradec Králové

---

**Identifikační číslo:**

647 93 036

---

**Právní forma:**

Společnost s ručením omezeným

---

**Předmět podnikání:**

Výkon zeměměřických činností

Projektová činnost ve výstavbě

Výroba, obchod a služby neuvedené v přílohách 1 až 3 živnostenského zákona

Obory činnosti:

Velkoobchod a maloobchod

Údržba motorových vozidel a jejich příslušenství

Pronájem a půjčování věcí movitých

Projektování pozemkových úprav

Provozování tělovýchovných a sportovních zařízení a organizování sportovní činnosti

Zámečnictví, nástrojářství

Provádění staveb, jejich změn a odstraňování

---

**Statutární orgán:**

**jednatel:**

JINDŘICH BRYNDA, dat. nar. [REDAKCE]

[REDAKCE] Hradec Králové

Den vzniku funkce: 19. dubna 2024

---

**Počet členů:**

1

---

**Způsob jednání:**

Jednatel zastupuje společnost samostatně

---

**Společníci:**

**Společník:**

Geomatica, s.r.o., IČ: [070 53 851](#)

Jiřího Purkyně 1174/53, Pražské Předměstí, 500 02 Hradec Králové

---

**Podíl:**

Vklad: 100 000,- Kč

Splaceno: 100%

Obchodní podíl: 100%

Druh podílu: základní bez zvláštních práv a povinností

Kmenový list: nebyl vydán

---

**Základní kapitál:**

100 000,- Kč

Ke dni zápisu v obchodním rejstříku bylo splaceno společníky celé základní jmění společnosti.

---

**Ostatní skutečnosti:**

Obchodní korporace se podřídila zákonu jako celku postupem podle § 777 odst. 5 zákona č. 90/2012 Sb., o obchodních společnostech a družstvech.

---

Údaje o zřízení:

Společnost s ručením omezeným byla založena společenskou smlouvou ze dne 31.1.1996 podle zák. č. 513/91 Sb.

**Tento výpis je neprodejný a byl pořízen na Internetu (<http://www.justice.cz>).**

Dne: 17.5.2024 09:05

Údaje platné ke dni 17.5.2024 03:53

## SMLOUVA O SMLOUVĚ BUDOUCÍ O ZŘÍZENÍ SLUŽEBNOSTI

č. smlouvy obříženého: 953/52/2018  
 č. smlouvy oprávněného: IE-12-2006838

uzavřená na základě ust. § 1267 a násl. z. č. 89/2012 Sb., občanského zákoníku  
 (dále jen „občanský zákoník“)

Smluvní strany:

**Lesy České republiky, s.p.**

se sídlem Nový Hradec Králové, Hradec Králové, Přemyslova 1106/19, PSČ 500 08  
 zapsaný v Obchodním rejstříku vedeném Krajským soudem v Hradci Králové, oddíl AXII, vložka 540  
 zastoupený Ing. Josefem Vojáčkem, generálním ředitelem Lesů České republiky, s.p.  
 zastoupen na základě Pověření ze dne 4. 1. 2016 Ing. Tomášem Sajdlem,  
 vedoucím Správy toků-oblast povodí Labe Hradec Králové  
 IČO: 421 96 451, DIČ: CZ42196451  
 bankovní spojení: Komerční banka, a.s., pobočka Hradec Králové  
 číslo účtu: 5039-26300511/0100  
 (dále jako „budoucí obřížený“) na straně jedné

a

**ČEZ Distribuce, a.s.**

se sídlem Děčín IV - Podmokly, Teplická 874/8, PSČ 405 02  
 zapsaná v Obchodním rejstříku vedeném Krajským soudem v Ústí nad Labem, oddíl B, vložka 2145  
 IČO: 247 29 035, DIČ: CZ24729035  
 s předmětem podnikání – distribuce elektřiny na základě licence č. 121015583  
 bankovní spojení: č.ú.: 35-4544580267/0100, KB Praha  
 zastoupená na základě pověření evidenční č. POV/OU/87/0007/2017 ze dne 31.1.2017  
 (dále jako „budoucí oprávněný“) na straně druhé

uzavírají níže uvedeného dne, měsíce a roku tuto

### SMLOUVU O SMLOUVĚ BUDOUCÍ O ZŘÍZENÍ SLUŽEBNOSTI:

I.

**Předmět budoucí smlouvy**

1. Budoucí obřížený prohlašuje, že je oprávněn hospodařit s následujícím pozemkem, který je ve vlastnictví České republiky:

Číslo parcely	Druh pozemku	Výměra v m <sup>2</sup>	Výměra služebnosti dle GP v m <sup>2</sup>	Katastrální území	LV	Obec
1308/2	vodní plocha	12688		Borovnička	471	Borovnička

Uvedený pozemek (dále jen „předmětný pozemek“ nebo „budoucí služební pozemek“) je zapsán v katastru nemovitostí u Katastrálního úřadu pro Královéhradecký kraj, Katastrálního pracoviště Trutnov.

Budoucí oprávněný se zavazuje uzavřít s budoucím obříženým za podmínek dále uvedených smlouvu o zřízení služebnosti k předmětnému pozemku specifikovanému v předchozím odstavci tohoto článku za účelem zřízení služebnosti spočívající v rámci stavby „Borovnička, rekonstrukce venk. Vedení NN“, a to do 30 dnů od výzvy budoucího obříženého k jejímu uzavření, nejpozději však do 5 (pět) let od uzavření této smlouvy. Výzvou ve smyslu tohoto odstavce se rozumí rovněž návrh na uzavření smlouvy o zřízení služebnosti touto smlouvou předvídané. Současně se budoucí oprávněný zavazuje nejpozději v téže lhůtě předložit budoucímu obříženému geometrické zaměření věcného břemene služebnosti služebního pozemku.

2. Budoucí obtížený uzavře s budoucím oprávněným za podmínek dle této smlouvy ujednaných smlouvu o zřízení služebnosti k předmětnému pozemku specifikovanému v odstavci 1. tohoto článku, a to nejpozději do 5 let od uzavření této smlouvy za podmínky, že nejpozději v téže lhůtě budou budoucímu obtíženému předloženy listiny (popř. jiné podmínky dle potřeby) uvedené v odstavci 1. tohoto článku, v opačném případě se tato smlouva ruší a budoucí obtížený tedy není povinen smlouvu o zřízení služebnosti, jejíž uzavření je touto smlouvou předvídáno, s budoucím oprávněným uzavřít.
3. Pro případ, že nedojde k uzavření předmětné smlouvy o zřízení služebnosti touto smlouvou předvídané z důvodů na straně budoucího oprávněného, zavazuje se budoucí oprávněný zaplatit budoucímu obtíženému smluvní pokutu ve výši 3.000,- Kč. Smluvní strany vzhledem k okolnostem pokládají sjednanou smluvní pokutu za přiměřenou okolnostem a neodporují dobrým mravům. Právo budoucího obtíženého na náhradu škody tím není dotčeno. Mimo uvedené smluvní pokuty je budoucí obtížený oprávněn požadovat zaplacení vzniklých škod a výloh spojených s vymáháním svých pohledávek za budoucím oprávněným.
4. Budoucí oprávněný je provozovatelem distribuční soustavy (dále jen „PDS“) na území vymezeném jí licenci na distribuci elektřiny, udělenou PDS Energetickým regulačním úřadem. Distribuční soustava je provozována ve veřejném zájmu. PDS má povinnost zajišťovat spolehlivé provozování, obnovu a rozvoj distribuční soustavy na licenci jí vymezeném území, přičemž při výkonu licencované činnosti, pokud jí dojde k zatížení cizí nemovitosti, je PDS povinen k této nemovitosti zřídit věcné břemeno (služebnost) podle energetického zákona, jako jeden z předpokladů pro plnění práv a povinností plynoucích PDS z energetického zákona, jakož i si zajistit právo provedení stavby dle příslušných ustanovení stavebního zákona.

## II.

### Obsah budoucí smlouvy o zřízení služebnosti

#### I.

#### Úvodní ustanovení

*Obtížený prohlašuje, že je oprávněn hospodařit s následujícím pozemkem, jehož vlastníkem je Česká republika:*

1308/2	vodní plocha	KVTPnU	12688		Borovnička	471	Borovnička
--------	--------------	--------	-------	--	------------	-----	------------

*vše zapsáno u Katastrálního úřadu pro Královéhradecký kraj, u katastrálního pracoviště Trutnov, na LV č. 471, pro obec Borovnička, k.ú. Borovnička (dále jen „služebný pozemek“).*

## II.

### Předmět smlouvy

1. *Obtížený touto smlouvou zřizuje ve prospěch oprávněného ke služebnímu pozemku uvedenému v čl. I. této smlouvy služebnost spočívající v právu:*
  - *zřízení a provozování vedení*
  - *údržby a oprav vedení*
  - (dále jen „služebnost“)*
2. *Rozsah služebnosti dle této smlouvy je přesně vymezen v geometrickém plánu vypracovaném \_\_\_\_\_, dne \_\_\_\_\_, pod č.j. \_\_\_\_\_, který je nedílnou součástí této smlouvy.*
3. *Služebnost dle této smlouvy se zřizuje na dobu životnosti stavby.*
4. *Oprávněný služebnost dle této smlouvy přijímá a obtížený je povinen výkon služebnosti strpět.*

### III. Úplata

1. Smluvní strany ujednaly, že služebnost dle této smlouvy se zřizuje úplatně. Oprávněný se zavazuje zaplatit obtžzenému jednorázovou úplatu ve výši 10.000,- Kč bez DPH za každé křížení předmětného pozemku, celkem tedy 70.000,- Kč bez DPH (slovy: sedmdesát tisíc korun českých). K takto jednané úplatě bude připočtena daň z přidané hodnoty ve výši stanovené platnými a účinnými předpisy o dani z přidané hodnoty pro dané období.
2. Oprávněný se zavazuje zaplatit obtžzenému úplatu dle odst. 1. tohoto článku na základě daňového dokladu (faktury) vystaveného obtžzeným, a to ve prospěch účtu obtžzeného č.ú. 5039-26300511/0100, vedeného u Komerční banky a.s., pobočka Hradec Králové. Dnem uhrazení se rozumí den připsání úplaty v plné výši ve prospěch účtu obtžzeného. Obtžzený je oprávněn daňový doklad (fakturu) vystavit po podpisu této smlouvy.
3. Oprávněný se současně zavazuje uhradit úplatu dle tohoto článku nejpozději do 45 (čtyřicetipět) dnů ode dne vystavení řádně vyplněného daňového dokladu (faktury), když dnem uskutečnění zdanitelného plnění se rozumí den vystavení faktury a předmětná faktura musí být vystavena a zaslána na adresu oprávněného uvedenou v záhlaví této smlouvy.
4. Pro případ prodlení s úhradou úplaty dle tohoto článku ve prospěch obtžzeného se oprávněný zavazuje zaplatit dále obtžzenému smluvní pokutu ve výši 0,05% z dlužné částky za každý i započatý den prodlení. Právo obtžzeného na náhradu škody tím není dotčeno. Obtžzený je současně v tomto případě oprávněn od této smlouvy odstoupit.

### IV.

#### Práva a povinnosti smluvních stran

1. Oprávněný není oprávněn zřídit na služebném pozemku jakékoliv stavby bez předchozího písemného souhlasu obtžzeného.
2. Oprávněný se zavazuje užívat služební pozemek a vykonávat služebnost za dodržení podmínek této smlouvy. V opačném případě je obtžzený oprávněn od této smlouvy odstoupit.
3. Obtžzený neodpovídá za jakékoliv újmy vzniklé na služebném pozemku v důsledku výkonu práv ze služebnosti oprávněným či třetími osobami. Oprávněný se naopak zavazuje nahradit obtžzenému veškeré případné újmy, které vzniknou v souvislosti s výkonem služebnosti dle této smlouvy.
4. Oprávněný se zavazuje při výkonu služebnosti dle této smlouvy co nejvíce šetřit práv obtžzeného.
5. Oprávněný se zavazuje oznámit obtžzenému předem vstup na služební pozemek, a to nejméně 48 hodin předem, s výjimkou havarijního stavu. V případě havarijního stavu se oprávněný zavazuje o vstupu na služební pozemek obtžzeného informovat bezodkladně po tomto vstupu, nejpozději však do 48 hodin od vstupu. Oprávněný se zavazuje po skončení prací uvést vždy služební pozemek do původního stavu, a to výlučně na svůj náklad. V případě vstupu bude o tomto pořízen písemný záznam, jehož součástí bude popis stavu, v jakém je služební pozemek předáván obtžzenému. Pro případ, že ze strany oprávněného nedojde k uvedení služebního pozemku do původního stavu, je obtžzený oprávněn takto učinit, resp. zajistit, sám na náklad oprávněného.
6. Pro případ dotčení trasy vedení z důvodů na straně obtžzeného, zejména v souvislosti se stavebními pracemi (stavbou), se oprávněný zavazuje obtžzenému poskytnout potřebný souhlas, a to nejpozději do 14-ti dnů od obdržení výzvy obtžzeného. V případě, že v této lhůtě oprávněný neučiní či odmítne souhlas udělit, platí, že byl souhlas udělen a současně je oprávněný povinen uhradit obtžzenému veškeré náklady, které mu v souvislosti s porušením tohoto ujednání (zejména udělení souhlasu řádně a včas) vzniknou.
7. Oprávněný se zavazuje poskytnout obtžzenému veškerou dokumentaci vztahující se ke služebnosti.
8. Po zániku služebnosti dle této smlouvy je oprávněný povinen uvést služební pozemek do původního stavu, a to na svůj náklad.
9. Veškeré náklady na zachování, opravy a údržbu služebního pozemku či staveb se na nich nacházejících ponese a bude provádět oprávněný na svůj náklad, a to v rozsahu potřebném pro řádné užívání služebního pozemku v souladu s touto smlouvou. Pro případ, že oprávněný takto neučiní, a to ani v přiměřené lhůtě stanovené písemně obtžzeným, je obtžzený oprávněn provést taková potřebná jednání sám, popř. zajistit jejich provedení třetí osobou; v takovém případě je oprávněný povinen náklady s takovým provedením vzniklé obtžzenému uhradit v plné výši.

## V.

### **Vklad do katastru nemovitostí**

1. *Obtížený a oprávněný berou na vědomí, že služebnost dle této smlouvy vznikne vkladem do katastru nemovitostí.*
2. *Smluvní strany ujednaly, že návrh na vklad služebnosti dle této smlouvy do katastru nemovitostí podá oprávněný, a to bezodkladně po uhrazení úplaty dle článku III. této smlouvy.*
3. *Poplatek spojený s návrhem na vklad služebnosti dle této smlouvy jde k tíži oprávněného.*
4. *Náklady spojené s vyhotovením geometrického plánu za účelem vymezení přesného rozsahu služebnosti jde rovněž k tíži oprávněného.*
5. *Pro případ, že by tato smlouva byla nebo se stala z jakéhokoliv důvodu neplatnou nebo nezpůsobilou k provedení vkladu služebnosti ve prospěch oprávněného nebo v případě, že by nedošlo k zápisu služebnosti ve prospěch oprávněného dle této smlouvy do katastru nemovitostí z jiného důvodu, zavazují se tímto smluvní strany uzavřít bez zbytečného odkladu novou bezvadnou smlouvu o zřízení služebnosti ke služebnímu pozemku, jejíž obsah bude v podstatných náležitostech, po odstranění zjištěných vad, odpovídat obsahu této smlouvy.*

## VI.

### **Criminal compliance doložka**

1. *Smluvní strany níže svým podpisem stvrzují, že v průběhu vyjednávání o této smlouvě vždy jednaly a postupovaly čestně a transparentně, a současně se zavazují, že takto budou jednat i při plnění této Smlouvy a veškerých činnostech s ní souvisejících.*
2. *Smluvní strany se dále zavazují vždy jednat tak a přijmout taková opatření, aby nedošlo ke vzniku důvodného podezření na spáchání trestného činu či k samotnému jeho spáchání (včetně formy účastenství), v důsledku tedy jednat tak, aby kterákoliv ze smluvních stran nemohla být přičtena odpovědnost podle zákona č. 418/2011 Sb., o trestní odpovědnosti právnických osob a řízení proti nim, nebo nevznikla trestní odpovědnost fyzických osob (včetně zaměstnanců) podle trestního zákoníku, případně aby nebylo zahájeno trestní stíhání proti kterékoliv ze smluvních stran, včetně jejich zaměstnanců podle platných právních předpisů.*
3. *LČR (popř. nutno označit LČR dle smlouvy, např. jako objednatel, Lesy ČR, kupující apod.) za tímto účelem vytvořily tzv. Criminal compliance program Lesů České republiky, s.p. (viz [www.lesy.cz](http://www.lesy.cz)), (dále jen „CCP LČR“), a v jeho rámci přijaly závazek dodržovat zejména Kodex CCP LČR, Protikorupčním programem LČR a Etický kodex zaměstnanců LČR, a to včetně všech příloh, čímž se LČR vymezují pro jakémukoli protiprávnímu a neetickému jednání a nastavují postupy k prevenci a odhalování takového jednání. Za účelem naplnění tohoto článku, tj. za účelem nastavení funkčních a efektivních preventivních procesů při plnění této smlouvy nebo v souvislosti s ním, lze obsah těchto dokumentů poskytnout na žádost druhé smluvní straně, která je rovněž může přijmout za své, a to v plném jejich znění.*

## VII.

### **Závěrečná ustanovení**

1. *Pokud není v této smlouvě ujednáno jinak, řídí se vztahy mezi smluvními stranami příslušnými obecně platnými právními předpisy, zejména občanským zákoníkem, ve znění pozdějších předpisů.*
2. *Oprávněný bere na vědomí, že obtížený ve smyslu ust. § 5 odst. 2 písm. b) zák. č. 101/2000 Sb., o ochraně osobních údajů, ve znění pozdějších předpisů, shromažďuje a zpracovává osobní údaje v rozsahu nezbytném pro naplnění účelu této smlouvy, za čímž mu tímto oprávněný současně dává výslovný souhlas.*
3. *V případě změny identifikačních údajů smluvních stran se tyto zavazují vzájemně se o této skutečnosti bez zbytečného odkladu písemně informovat.*
4. *Tato smlouva nabývá platnosti dnem podpisu oběma smluvními stranami a účinnosti dnem jejího zveřejnění v registru smluv.*
5. *Tuto smlouvu lze měnit a doplňovat pouze písemnými vzestupně číslovanými dodatky podepsanými oběma smluvními stranami.*
6. *Tato smlouva je vyhotovena v počtu 3 stejnopisů, z nichž po jednom jejím vyhotovení obdrží každá ze smluvních stran, zbývající vyhotovení jsou pak určena pro potřeby katastrálního úřadu.*
7. *Smluvní strany prohlašují, že si tuto smlouvu přečetly a na důkaz správnosti a souhlasu připojují prostý omylu své vlastnoruční podpisy.*

3. **Nedílnou součástí této smlouvy jsou tyto přílohy:**  
**Geometrický plán vypracovaný** \_\_\_\_\_, **dne** \_\_\_\_\_, **pod č.j.** \_\_\_\_\_

**Obtížený:**

V \_\_\_\_\_, dne \_\_\_\_\_

**Oprávněný:**

v *H. Kadlovec*, dne \_\_\_\_\_

.....  
**Lesy České republiky, s.p.**  
**Jméno, příjmení, funkce**

.....  
**Jméno**  
**(fce)**

### III.

1. Budoucí oprávněný je povinen projednat s budoucím obtíženým neprodleně všechny skutečnosti, které by mohly mít vliv na jakákoli ujednání dle této smlouvy, zejména pak na uzavření smlouvy o zřízení služebnosti touto smlouvou předvídané.
2. Budoucí obtížený si vyhrazuje právo změnit jakoukoli část smlouvy o zřízení služebnosti touto smlouvou předvídanou tak, aby byla v souladu s právními předpisy ČR a Interními předpisy budoucího obtíženého platnými ke dni podpisu smlouvy o zřízení služebnosti. Dále si budoucí obtížený vyhrazuje právo doplnit smlouvu o zřízení služebnosti o další ustanovení týkající se stanovení podmínek užívání předmětného pozemku v souvislosti se stavbou „Borovička, rekonstrukce venk. vedení NN“.

### IV.

#### **Criminal compliance doložka**

1. Smluvní strany níže svým podpisem stvrzují, že v průběhu vyjednávání o této Smlouvě vždy jednaly a postupovaly čestně a transparentně, a současně se zavazují, že takto budou jednat i při plnění této Smlouvy a veškerých činností s ní souvisejících.
2. Smluvní strany se dále zavazují vždy jednat tak a přijmout taková opatření, aby nedošlo ke vzniku důvodného podezření na spáchání trestného činu či k samotnému jeho spáchání (včetně formy účastenství), tj. jednat tak, aby kterékoli ze smluvních stran nemohla být přičtena odpovědnost podle zákona č. 418/2011 Sb., o trestní odpovědnosti právnických osob a řízení proti nim, nebo nevznikla trestní odpovědnost fyzických osob (včetně zaměstnanců) podle trestního zákoníku, případně aby nebylo zahájeno trestní stíhání proti kterékoli ze smluvních stran, včetně jejich zaměstnanců podle platných právních předpisů.
3. LČR (popř. nutno označit LČR dle smlouvy, např. jako objednatel, Lesy ČR, kupující apod.) za tímto účelem vytvořily tzv. Criminal compliance program Lesů České republiky, s.p. (viz [www.lesy-cr.cz](http://www.lesy-cr.cz)), (dále jen „CCP LČR“), a v jeho rámci přijaly závazek dodržovat zejména Kodex CCP LČR, Protikorupčním programem LČR a Etický kodex zaměstnanců LČR, a to včetně všech příloh, čímž se LČR vymezují pro jakémukoli protiprávnímu a neetickému jednání a nastavují postupy k prevenci a odhalování takového jednání. Za účelem naplnění tohoto článku, tj. za účelem nastavení funkčních a efektivních preventivních procesů při plnění této smlouvy nebo v souvislosti s ním, lze obsah těchto dokumentů poskytnout na žádost druhé smluvní straně, která je rovněž může přijmout za své, a to v plném jejich znění.

### V.


#### **Závěrečná ustanovení**

1. Pokud není v této smlouvě ujednáno jinak, řídí se vztahy mezi smluvními stranami příslušnými obecně platnými právními předpisy, zejména občanským zákoníkem, ve znění pozdějších předpisů.
2. V případě změny identifikačních údajů smluvních stran se tyto zavazují vzájemně se o této skutečnosti bez zbytečného odkladu písemně informovat.
3. Tuto smlouvu lze měnit a doplňovat pouze písemnými vzestupně číslovanými dodatky podepsanými oběma smluvními stranami.
4. Tato smlouva nabývá platnosti dnem podpisu oběma smluvními stranami a účinnosti dnem jejího zveřejnění v registru smluv.

5. Tato smlouva je vyhotovena ve čtyřech stejnopisech, z nichž po dvou vyhotoveních obdrží každá ze smluvních stran.
6. Smluvní strany prohlašují, že si tuto smlouvu přečetly a na důkaz správnosti a souhlasu připojují prosty omylu své vlastnoruční podpisy.
7. Nedílnou součástí této smlouvy je Vyjádření správce drobného vodního toku č.j. LCR953/001124/2018 ze dne 13.6.2018 s podmínkami k realizaci stavby, pověření evidenční č. POV/OÚ/87/0007/2017 ze dne 30.1.2017 a Polohopisné výkresy P1, P2, P4, P5, P6 a P7.

V Hradci Králové, dne 2.10.2018

Budoucí obtížený:




*Lesy České republiky, s.p.*


*oblast povodí Labe*

v H. V. dlo, dne 25-09-2018

Budoucí oprávněný:



*CEZ Distribuce, a.s.*





LESY ČESKÉ REPUBLIKY S. P., SPRÁVA TOKŮ OBLAST PŮVODÍ LABE  
 Přemyslova 1106/19, Nový Hradec Králové, 500 08 Hradec Králové, tel. +420 956953111, fax +420 495262391,  
 ost53@lesy.cz, ID DS:e8jcfsn

JFT s.r.o.

Andrea Klímová

V Lukách 126

507 81 Lázně Bělohrad

VÁŠ DOPIS ZN.	ČÍSLO JEDNACÍ	SPISOVÁ ZNAČKA	DATUM
	LCR953/001124/2018	731	13. 6.2018
VYŘIZUJE	TELEFON	GSM	FAX
			E-MAIL

**Vyjádření správce drobného vodního toku Borecký potok**  
**Věc: Žádost k akci „ Borovnička, rekonstrukce venk. Vedení NN“ .**

Č.H.P. : 1-01-01-064 IDVT: 10185337 Ř.KM: 7,068; 7,220; 7,386;  
 7,809; 8,057; 8,276 Zpracovatel PD: [redacted] Číslo PD: [redacted] 8  
 ze dne 11/2017

Lesy České republiky, s.p., Správa toků - oblast povodí Labe se sídlem v Hradci Králové, jakožto správci Boreckého potoka, souhlasí s vydáním povolení k výstavbě rekonstrukce venkovního vedení NN v k.ú. Borovnička na p.p.č. 1308/2 za předpokladu, že budou dodrženy následující podmínky:

- při realizaci požadujeme dodržet ČSN 752130 (křížení a souběhy vodních toků s dráhami, pozemními komunikacemi a vedeními),
- Křížení venkovního vedení NN s vodním tokem, bude provedeno vrchem, . Sloupy a případná jiná zařízení budou umístěny v minimální vzdálenosti 6m od břehové čáry koryta vodoteče,
- v případě změny řešení, kdy by bylo navrženo vedení pode dnem koryta vodního toku, kde jsou zpevněné břehy ( v daných úsecích evidujeme dlouhodobý majetek LČR,s.p.) požadujeme provést protlakem, chránička bude uložena minimálně 1m pod stabilizovaným dnem koryta vodoteče. Dále požadujeme označit místo křížení příslušným pevným, viditelným sloupkem.

Lesy České republiky, s.p., se sídlem Přemyslova 1106/19, Nový Hradec Králové, Hradec Králové, PSČ 500 08  
 isová značka AXII 540 vedená u rejstříkového soudu v Hradci Králové, IČ: 42198451, DIČ: CZ42198451  
 sy České republiky, s.p., jsou držitelem osvědčení o účasti v certifikaci lesů, logo PEFC (08-2101/0001) a certifikátu C-o-C.



Lesy České republiky, s.p., zachovává nulovou toleranci k jakémukoli nelegálnímu jednání a dodržuje maximální transparentnost, legitimitu a etiku. Souběží firemní kultury státního podniku Lesy České republiky, s.p. je Criménel compliance program (viz www.lesy.cz), který stanoví zásady a pravidla jednání zaměstnanců či jiných osob jednajících za státní podnik Lesy České republiky, s.p. (dále jen "zaměstnanec"). Každý zaměstnanec má povinnost oznámit jakékoli podezření či nelegální jednání. V jakémkoli případě, kdy je jednání zaměstnance v rozporu s Criménel compliance programem, může je odvolat za jednání v rámci nebo v zájmu státního podniku Lesy České republiky, s.p. Takové jednání je možné oznámit a to i anonymně způsobem uvedenými na webových stránkách.  
 www.lesy.cz

- při provádění prací nesmí dojít k poškození koryta vodního toku ani jeho znečištění,
- vlastník stavby bude vykonávat povinnosti dle zákona o vodách č.254/2001 Sb., v platném znění,
- v navrženém řešení bude stavbou bude 7 x dotčen pozemek č. 1308/2 v k.ú. Borovnička ve vlastnictví ČR s právem hospodařit pro Lesy ČR, s.p., proto bude po zapracování našich podmínek do PD uzavřena nejpozději do doby vydání stavebního povolení smlouva o smlouvě budoucí o zřízení služebnosti. Návrh smlouvy připraví k podpisu paní [redacted] 7 po Vašem vyzvání na e-mail [redacted] Zřízení služebnosti je za úplaty. Po podpisu smlouvy o smlouvě budoucí, budou potvrzeny jednotlivé situace Do kolaudace bude uzavřena smlouva o zřízení služebnosti.
- jako správci vodoteče požadujeme být přizváni k převzetí dokončených prací – kolaudaci.

Toto vyjádření platí 2 roky ode dne vydání .

S pozdravem

[redacted]  
Ing. Tomáš Sajdl  
Lesy České republiky, s.p.  
[redacted] oblast povodí Labe

Lesy České republiky, s.p., se sídlem Přemyslova 1106/19, Nový Hradec Králové, Hradec Králové, PSČ 500 08  
Spisová značka AXII 540 vedená u rejstříkového soudu v Hradci Králové, IČ: 42196451, DIČ: C242196451  
Lesy České republiky, s.p., jsou držitelem osvědčení o účasti v certifikaci lesů, loga PEFC (08-2101/0001) a certifikátu C-o-C.

# Obecní úřad Mostek - stavební úřad

544 75 Mostek, č. p. 34, okr. Trutnov, IČ 00278157, DIČ CZ00278157

č. j.: oum/1731/2023

V Mostku 21. 12. 2023

spisová značka: s oum/105/2023

Spisový a skartační znak: 330 V5

Počet stran: 4

Počet příloh/stran: 0

Oprávněná úřední osoba: [REDAKCE]

Právních účinků nabývá dne .....  
„otisk úředního razítka“

**Obdrží:**

Stavebník:

ČEZ Distribuce, a.s., IČ 24729035, Teplická 874/8, Děčín IV-Podmokly, 405 02 Děčín 4

V zastoupení na základě plné moci (doručeno do DS zj7gu5f):

VČE – montáže, a.s., IČ 25938746, Arnošta z Pardubic 2082, 531 17 Pardubice

## KOLAUDAČNÍ SOUHLAS

ČEZ Distribuce, a.s., IČ 24729035, Teplická 874/8, Děčín IV-Podmokly, 40502 Děčín, dále jen „stavebník“, prostřednictvím zplnomocněného zástupce, kterým je společnost VČE – montáže, a.s., IČ 25938746, Arnošta z Pardubic 2082, 531 17 Pardubice, podal Obecnímu úřadu v Mostku, stavebnímu úřadu, dne 14.11. 2023 pod č.j.: oum/1521/2023 žádost o vydání kolaudačního souhlasu na stavbu „*Borovnička, rekonstrukce venk. vedení NN*“ – č. stavby *IE-12-2006838*“ v katastrálním území *Borovnička* (č. kat. úz. 607860), obec *Borovnička*, okr. Trutnov, kraj *Královéhradecký*.

Obecní úřad Mostek, stavební úřad, příslušný obecný stavební úřad podle § 13 odst. 1 písm. e) zákona č. 183/2006 Sb., o územním plánování a stavebním řádu (stavební zákon), ve znění pozdějších předpisů, dále jen „stavební zákon“, místně příslušný stavební úřad dle ustanovení § 11 zákona č. 500/2004 Sb., správní řád, ve znění pozdějších předpisů, dále jen „správní řád“, po přezkoumání žádosti o vydání kolaudačního souhlasu doložené podle § 122 odst. 1 stavebního zákona a § 18i odst. 1 vyhlášky č. 503/2006 Sb., o podrobnější úpravě územního rozhodování, územního opatření a stavebního řádu, po přezkoumání všech předložených dokladů a ověření, že jsou splněny podmínky § 122 odst. 3 stavebního zákona, podle § 122 odst. 3 a 6 stavebního zákona a v návaznosti na § 18i vyhlášky č. 503/2006 Sb., o podrobnější úpravě územního rozhodování, územního opatření a stavebního řádu, vydává

**kolaudační souhlas,**

který je dokladem o povoleném účelu užívání stavby: „*Borovnička, rekonstrukce venk. vedení NN*“ – č. stavby *IE-12-2006838* v katastrálním území *Borovnička* (č. kat. úz. 607860), obec *Borovnička*, okr. Trutnov, kraj *Královéhradecký*.

Identifikační údaje stavebníka:

ČEZ Distribuce, a.s., IČ 24729035, Teplická 874/8, Děčín IV-Podmokly, 405 02 Děčín 4

Rozhodnutí a souhlasy vydané ke stavbě Obecním úřadem v Mostku, stavebním úřadem:

Společné rozhodnutí o povolení odstranění stavby, o povolení výjimky z obecných požadavků na využívání území a územního rozhodnutí o umístění stavby ze dne 21. 7. 2021 č.j.: oum/1094/2021. Rozhodnutí nabylo právní moci 24. 8. 2021.

Druh, účel stavby:

Veřejná technická infrastruktura – energetické vedení. Nadzemní vedení a kabelové vedení distribuční sítě el. energie NN (mimo přípojky a HDV ve vlastnictví jednotlivých odběratelů).

Místo stavby:

Objekt 4 - na p. p. č. 1197, 269, 272/2, 272/1

Objekt 14 - na p. p. č. 1197, 1210, 255

Objekt 18 - na p. p. č. 240, na p. p. č. 241/10, 219

Objekt 19 - na p. p. č. 1188, 93/1, 93/2, 100/1

Objekt 20 - na p. p. č. 93/1, na p. p. č. 1197, 72/12, 72/13, 224, a st. p. č. 30 (č.p. 25)

Objekt 21 - na p. p. č. 827/5, 81/1, 1308/2, 84/1, p. p. č. 1264/2, 74, 76, st. p. č. 23 (č.p. 35)

Objekt 24 - na p. p. č. 47

Objekt 28 - na p. p. č. 653/1, 751/5, 750/1, 749, 731, 734/1, 737

Vše v katastrální území Borovnička (č. kat. úz. 607860).

Jedná se o užívání části stavby energetického vedení - nadzemního vedení a kabelového vedení distribuční sítě el. energie NN realizované v rámci záměru rekonstrukce distribuční sítě el. energie NN v obci Borovnička, katastrálním území Borovnička. Předmětem byla změna umístění oproti stávajícímu stavu (*úseky, které nesplňovaly § 79 odst. 2 písm. s) stavebního zákona, tj. výměna vedení technické infrastruktury, pokud nedochází k překročení hranice stávajícího ochranného nebo bezpečnostního pásma*).

Vývod z TS TU 0612

*Objekt 4* Ze skříně S17-R41 typu SV201 na sl.č.12 připojeno vrchní vedení provedené izolovanými vodiči AES 4x35mm<sup>2</sup> označené WL-14 mezi sl.12 a sl.č.13 se skříní S20-č.163 typu SV100.

*Objekt 14* Ze skříně S37-R48 na sloupu č.33 vyvedeno zemní kabelové vedení typu AYKY-J 4x50mm<sup>2</sup> označené WL-60 do skříně S38-č.1 typu SS100. Dále položeno zemní kabelové vedení typu AYKY-J 4x50mm<sup>2</sup> označené WL-61 do skříně S39-č.93 typu SS100 u obecního úřadu (č.p. 93).

Vývod z TS TU 0471

*Objekt 18* Ze sloupu č.49 vyveden kabel AYKY-J 4x35mm<sup>2</sup> označený WL-65 do skříně S56-č.21 typu SS100.

*Objekt 19* Z trafostanice „Borovnička – U školy“ přeložen vrchní vývod NN provedený izolovanými vodiči AES 4x120mm<sup>2</sup> označenými WL-3 mezi TS a sl.č.54 do nové trasy.

*Objekt 20* Ze skříně S62-R14 na sloupu č.52 vyvedeno zemní kabelové vedení typu AYKY-J 4x50mm<sup>2</sup> označené WL-66 do skříně S63-č.165 typu SS100. Dále položeno zemní kabelové vedení typu AYKY-J 4x50mm<sup>2</sup> označené WL-67 do skříně S64-č.25 typu SS100.

*Objekt 21* Od stávajícího sloupu č.58 přeložen vrchní vývod NN provedený izolovanými vodiči AES 4x120mm<sup>2</sup> označenými WL-3 mezi sl.58 a sl.č.61 do nové trasy, ukončený ve skříní S69-R60 typu SV201 na sl.č.61.

Od sloupu č.61 přeložen vrchní vývod NN provedený izolovanými vodiči AES 4x70mm<sup>2</sup> označenými WL-30 mezi sl.61 a sl.č.63 do nové trasy.

Vývod z TS TU 0086

**Objekt 21** Ze skříně S69-R60 od sloupu č.61 přeložen vrchní vývod NN provedený izolovanými vodiči AES 4x120mm<sup>2</sup> označený WL-5 mezi sl.61 a sl.č.65 do nové trasy.

**Objekt 24** Z rozvaděče TS vyveden kabel AYKY-J 4x25mm<sup>2</sup> označený WL-69 do skříně S83-č.45 typu SS200.

**Objekt 28** Od sloupu č.92 ke sl.č.97 vrchní vývod NN provedený izolovanými vodiči AES 4x120mm<sup>2</sup> označený WL-7 přeložen do nové trasy.

Bližší viz geodetické zaměření skutečného provedení stavby. V rámci stavby byla řešena demontáž některých podpěrných bodů a nadzemního vedení a dále demontáž některých přípojek závěsným kabelem. Vlivem počasí nebylo možné demontáž zcela dokončit. Stavebník, resp. zhotovitel stavby sdělil, že dokončí zbývající části demontáže a uvedení dotčených pozemků do původního stavu v předpokládaném termínu nejpozději do 30. 6. 2024.

K žádosti o vydání kolaudačního souhlasu byly průběžně předloženy tyto doklady:


- plná moc ČEZ Distribuce, a.s. pro VČE – montáže a.s. ze dne 16. 1. 2023,
- plná moc VČE – montáže, a.s. pro M. Končítka k zastupování,
- vytyčovací protokol (Geošrafo s.r.o., vyhotoven 5.5.2023) + vytyčovací výkresy,
- geodetické zaměření skutečného provedení stavby (protokol – technická zpráva ze dne 19.11. 2023, GEOŠRAFO, s.r.o., č. 17210/2023, a zaměření skutečného provedení na podkladě katastrální mapy, měřítko 1:500),
- výchozí revize el. zařízení č. 375/23 ze dne 5. 12. 2023,
- stavební deník,
- protokol o předání a převzetí nemovitostí dotčených realizací díla (Obec Borovnice, Správa silnic KHK),
- prohlášení o převzetí sítě elektronických komunikací (CETIN a.s., 6. 12. 2023),
- potvrzení o provedení archeologického výzkumu – expertní list (11. 12. 2023, č. C-202313226),
- prohlášení zhotovitele o likvidaci odpadu vzniklého z realizace stavby,
- prohlášení o shodě zhotovitele o použitých materiálech na stavbě z 30. 11. 2023,
- prohlášení zhotovitele z 12. 12. 2023 o dokončení montáže vč. prohlášení, že dokončení demontáže vVN vč. podpěrných bodů bude v závislosti na počasí dokončena do 30. 6. 2024,
- prohlášení zhotovitele ze dne 20. 12. 2023 o dokončení stavby v souladu s vydaným společným rozhodnutím a ověřenou projektovou dokumentací, vč. zdůvodnění provedených změn oproti ověřené PD.

Stavba byla provedena s odchylkami od ověřené projektové dokumentace. Změny jsou patrné z předložené dokumentace skutečného provedení a z geodetického zaměření skutečného provedení. Stavební úřad v souladu s § 122 odst. 3 stavebního zákona posoudil, že žádost o kolaudační souhlas je úplná, dokončená stavba je v souladu s vydaným povolením stavby a ověřenou dokumentací, v souladu se stanovisky, závaznými stanovisky a rozhodnutími dotčených orgánů, byla-li vydána podle zvláštních právních předpisů, jsou dodrženy obecné požadavky na výstavbu a skutečné provedení stavby nebo její užívání nebude ohrožovat život a veřejné zdraví, život nebo zdraví zvířat, bezpečnost anebo životní prostředí. Stavební úřad na základě posouzení předložených dokladů neshledal žádné závady bránící užívání, proto vydává kolaudační souhlas, který je dokladem o povoleném účelu užívání stavby.

**Poučení:**

Podle § 122 odst. 4 stavebního zákona souhlas nabývá právních účinků dnem doručení stavebníkovi. Na vydávání kolaudačního souhlasu se nevztahují části druhá a třetí správního řádu. Souhlas lze přezkoumat v přezkumném řízení, které lze zahájit do 1 roku ode dne, kdy souhlas nabyl právních účinků. Rozhodnutí ve věci v přezkumném řízení v prvním stupni nelze vydat po uplynutí 15 měsíců ode dne, kdy souhlas nabyl právních účinků. K přezkumnému řízení je příslušný správní orgán nadřízený stavebnímu úřadu, který souhlas vydal.

*„otisk úředního razítka“*



**Na vědomí:**

Obec Borovnička, č.p. 93, 544 75 Borovnička


a. a.

## Rozsah věcného břemene na vybraných parcelách

Název stavby : **Borovnička, rekonstrukce vedení NN**  
Číslo stavby : **IE-12-2006838**  
Číslo geometrického plánu : **287-17210/2024**  
Katastrální území: **Borovnička**

Parcelní číslo	Délka věcného břemene podle osy vedení [m]	Plocha věcného břemene [m <sup>2</sup> ]
st.4	6,00	1,15
st.6	0,15	0,41
st.7	14,65	17,54
st.10	6,60	2,57
st.12	12,22	12,22
st.13	22,81	22,81
st.18	12,73	12,73
st.23	3,03	3,03
11/1	9,01	9,11
19/2	29,08	28,93
19/3	2,29	2,29
24	42,29	29,61
29/1	10,56	11,51
29/2	25,01	23,28
30	38,05	41,88
33/1	33,69	33,69
33/2	7,88	7,88
41	47,75	45,11
47	30,28	30,89
52	30,53	30,35
53	8,22	8,13
54/5	1,77	1,77
55	37,03	35,76
60	21,50	21,33
61	31,39	30,31
72/5	6,23	6,23
72/11	0,15	0,15
76	33,52	33,76
79/3	2,13	2,13

Parcelní číslo	Délka věcného břemene podle osy vedení [m]	Plocha věcného břemene [m <sup>2</sup> ]
573	25,84	22,78
618	12,40	7,46
642	83,05	82,58
650	5,26	5,26
651/1	31,28	31,28
779	3,98	3,58
805	11,53	11,53
806	12,71	12,71
1187	1,78	1,78
1197	105,20	111,38
1240/1	4,70	4,35
1244	6,20	6,80
1247/2	3,38	3,38
1260/2	3,14	3,32
1308/2	14,73	14,73
<b>celkem:</b>	<b>851,73</b>	<b>829,48</b>




## Rozsah věcného břemene na vybraných parcelách

Název stavby : **Borovnička, rekonstrukce vedení NN**  
Číslo stavby : **IE-12-2006838**  
Číslo geometrického plánu : **286-17210/2024**  
Katastrální území: **Borovnička**

Parcelní číslo	Délka věcného břemene podle osy vedení [m]	Plocha věcného břemene [m <sup>2</sup> ]
st.22	3,00	1,01
st.25	0,15	0,27
st.30	6,50	6,52
st.31	5,82	5,82
st.40	20,50	20,60
st.102	0,15	0,14
st.103	0,15	0,28
st.109	5,36	5,42
st.131	1,64	1,67
st.203	1,37	1,47
72/8	2,38	2,38
72/9	2,09	1,34
72/10	28,02	26,68
72/12	11,65	9,87
72/13	2,18	2,18
74	41,70	42,97
79/2	5,13	4,98
81/1	32,45	37,08
84/1	17,35	17,35
88	35,41	35,41
89	2,99	2,99
90	39,94	39,94
93/1	110,31	110,31
93/2	10,95	10,95
94/3	2,88	2,88
100/1	57,42	57,86
100/2	7,54	7,54
103/2	82,74	80,96
103/4	12,38	13,75
108	21,03	21,03
110/1	142,94	123,90
130/2	31,57	31,57

Parcelní číslo	Délka věcného břemene podle osy vedení [m]	Plocha věcného břemene [m <sup>2</sup> ]
219	2,42	1,31
224	3,21	3,21
240	19,35	17,48
241/10	20,61	18,66
246	1,77	1,77
823	69,81	69,81
827/1	6,49	7,19
827/2	4,80	5,14
827/5	10,12	9,75
851	19,18	19,18
854/2	5,69	5,69
854/11	17,94	17,94
854/12	12,25	12,25
1188	8,89	8,45
1190	22,02	22,02
1197	31,81	29,20
1262	2,12	2,12
1264/1	22,94	23,58
1264/2	68,70	69,52
1308/2	16,92	16,92
1336	1,87	1,87
<b>celkem:</b>	<b>1114,60</b>	<b>1090,18</b>



# Rozsah věcného břemene na vybraných parcelách

Název stavby : **Borovnička, rekonstrukce vedení NN**  
Číslo stavby : **IE-12-2006838**  
Číslo geometrického plánu : **284-17210/2024**  
Katastrální území: **Borovnička**

Parcelní číslo	Délka věcného břemene podle osy vedení [m]	Plocha věcného břemene [m <sup>2</sup> ]
st.45	2,60	1,09
st.51	16,50	4,51
st.53	37,34	35,06
st.54	11,79	9,60
st.98	5,36	5,45
st.200	3,54	3,54
st.205	0,15	0,16
st.257	0,22	0,07
121	81,75	79,36
124/1	43,03	40,62
124/2	46,70	45,11
128/4	1,65	1,48
130/5	5,66	5,66
130/6	15,12	15,10
130/7	0,59	0,27
132	41,67	24,78
141/1	28,65	27,03
141/3	13,85	12,76
141/4	28,71	21,40
141/5	26,32	25,42
141/12	5,06	2,89
141/14	0,73	0,36
141/15	2,51	2,79
142	45,48	40,74
152/1	29,80	12,03
152/2	6,43	4,66
154/1	20,17	19,93
154/2	21,41	21,33
154/3	8,26	7,86
155/1	5,28	5,28
158/3	55,11	44,56
162	11,23	9,95
163/1	10,49	10,49
163/4	6,02	6,02

Parcelní číslo	Délka věcného břemene podle osy vedení [m]	Plocha věcného břemene [m <sup>2</sup> ]
247/6	2,79	2,79
255	3,44	2,05
257	5,40	5,49
258/1	18,27	18,34
259	17,41	17,41
263	18,70	18,78
269	24,36	24,36
272/1	1,21	1,21
272/2	14,09	14,09
287	5,28	5,00
288/5	7,05	6,12
288/7	2,73	1,04
288/12	27,93	27,75
291	6,37	6,37
892/3	3,26	3,26
892/4	48,67	47,11
1191	14,40	13,38
1194/1	40,22	38,01
1194/2	4,47	4,47
1195/1	13,78	10,48
1195/2	0,59	0,59
1197	201,19	202,85
1210	5,42	2,52
1212/1	2,83	2,83
1214/1	17,40	13,83
1308/2	23,71	23,71
1319	15,72	15,72
1320	27,53	26,27
<b>celkem:</b>	<b>1213,40</b>	<b>1103,19</b>

