

SMLOUVA O DÍLO

PROVEDENÍ GEODETICKÝCH PRACÍ

číslo smlouvy objednatele: 315 730/07/2017

uzavřená podle § 2586 a násl. zákona č. 89/2012 Sb. v účinném znění

I. SMLUVNÍ STRANY

1/ Objednatel: **Vodovody a kanalizace Hradec Králové, a. s.**
sídlo: Víta Nejedlého 893, 500 03 Hradec Králové
společnost je zapsána v Obchodním rejstříku, vedeném Krajským soudem v Hradci Králové, oddíl B, vložka 964

jejímž jménem jedná: Ing. František Barák – předseda představenstva

IČO: 48172898

DIČ: CZ48172898

bankovní spojení: Komerční banka a. s. pobočka Hradec Králové

č. účtu: 4304-511/0100

telefon: 491 512 740

fax: 495 406 323

e-mail: vakhk@vakhk.cz

ve věcech smluvních oprávnění jménem objednatele jednat a podepisovat:

Ing. Pavel Loskot – technicko-provozní náměstek

ve věcech technických a ve věcech plnění této smlouvy je oprávněn jménem objednatele jednat a podepisovat:

Ing. Lukáš Netušil – vedoucí oddělení investiční výstavby

Pavel Radoň, DiS. - technický dozor investora

2/ Zhotovitel: **GEOMA HJ PARDUBICE s.r.o.**

sídlo/místo podnikání: Jindřišská 1441, 530 02 Pardubice

společnost je zapsána v Obchodním rejstříku, vedeném Krajským soudem v Hradci Králové, oddíl C, vložka 10985

jejímž jménem jedná: Milan Janda - jednatel

IČO: 25262416

DIČ: CZ25262416

bankovní spojení: KB Pardubice

číslo účtu: 19-2472360257/0100

telefon: 466 614 392

fax: 466 614 392

e-mail: janda@geomahj.cz

ve věcech smluvních oprávnění jménem zhotovitele jednat a podepisovat:

Milan Janda, jednatel

ve věcech technických a ve věcech plnění této smlouvy je oprávněn jménem zhotovitele jednat a podepisovat:

Aleš Netolický, vedoucí geodet

II. PŘEDMĚT SMLOUVY

1/ Předmětem této smlouvy je závazek zhotovitele řádně a včas provést na svůj náklad a na své nebezpečí s odbornou péčí dílo specifikované touto smlouvou na straně jedné a závazek objednatele provedené dílo bez vad či nedodělků převzít a zaplatit za něj zhotoviteli sjednanou cenu, to vše za podmínek stanovených touto smlouvou. (dále také jako „dílo“).

2/ Dílem se pro účely této smlouvy rozumí **geodetické práce pro akci: Vodovod Smiřice – ul. Hankova, Zemanova, Palackého – stavební úprava** v rozsahu specifikovaném ve výzvě k předložení nabídky na geodetické práce

2.1. Zaměření skutečného provedení stavby
Délka vodovodních řadů dle realizační projektové dokumentace: 1077 m

2.2. Zpracování geometrického plánu
Parcelní čísla dotčených pozemků v katastrálním území Smiřice:

parc.č. 724/8, 712/3, 712/8, 712/10, 710/1, 734/9, 764/1, 764/2, 764/3, 764/4, 764/5, 764/6, 764/7, 712/1, 780/1, 710/6, 169/8, 780/2, 168/38, 69/1, 781/3, 780/3, 709/2, 709/1, 237/2, 714/1, 709/5 a 732/4

Celková délka úseků pro zpracování geometrického plánu: vodovod 977 m
odbočné řady 100 m

3/ Z důvodu odstranění jakýchkoliv budoucích nejasností a nedorozumění smluvní strany výslovně uvádí, že součástí předmětu smlouvy jsou:

- vytýčení stavebních výškových bodů podél osy stavby v maximální vzdálenosti 100m a zajištění jejich ochrany (ve spolupráci se zhotovitelem stavby) po celou dobu realizace stavby

III. TERMÍNY A MÍSTO PLNĚNÍ

1/ Zhotovitel se zavazuje provést sjednané dílo v následujících termínech:

A) Termín zahájení díla: následující den po dni, kdy dojde ke zveřejnění smlouvy v registru smluv

B) Termín dokončení díla a jeho předání objednateli:

	Termín dokončení
<input type="checkbox"/> 2.1. Zaměření skutečného provedení stavby	
I. etapa	20.12. 2017
II. etapa	17.09. 2018
III. etapa	14.10. 2019
<input type="checkbox"/> 2.2. Zpracování geometrických plánů	31.08. 2017

Termínem dokončení se rozumí den, kdy dojde k písemnému protokolárnímu předání díla Objednateli.

2/ Místem plnění je: obec Smiřice, ul. Hankova, Zemanova, Palackého

IV. CENA DÍLA

1/ Cena díla v rozsahu čl. III. této smlouvy je stanovena jako cena nejvýše přípustná se započtením veškerých rizik, provozních nákladů zhotovitele, zisku a inflačních vlivů po celou dobu provádění díla.

	Cena díla v Kč(bez DPH)
<input type="checkbox"/> 2.2. Zaměření skutečného provedení stavby vodovodu	27.300
<input type="checkbox"/> 2.4. Zpracování geometrického plánu vodovodu	24.000
<input type="checkbox"/> celkem	51.300

2/ Cena díla zahrnuje veškeré práce, dodávky a služby související s provedením předmětu díla v rozsahu dle čl. II. této smlouvy.

3/ Cena díla je doložena Kalkulací nabídkové ceny, která je Přílohou č. 1 této smlouvy.

4/ Změna sjednané ceny je možná pouze

- a) pokud před termínem dokončení dojde ke změnám sazeb DPH,
- b) pokud Objednatel podstatně omezí nebo rozšíří rozsah díla,
- c) pokud se při vypracování díla vyskytnou skutečnosti, které nebyly v době sjednání Smlouvy známy, a Zhotovitel je nezavinil ani nemohl předvídat a tyto skutečnosti mají prokazatelný vliv na sjednanou cenu.

5/ Smluvní cena díla je platná do 31.12. 2019

V. PLATEBNÍ PODMÍNKY

1/ Objednatel nebudou poskytována jakákoli plnění před zahájením provádění díla. Výše uvedená částka za projektovou dokumentaci bude objednatel proplacena zhotoviteli po předání díla na základě faktury, jejíž součástí je oboustranně potvrzený předávací protokol. Takto doložená faktura je splatná do 30 dnů po obdržení.

2/ Daňový doklad se považuje za řádně a včas zaplacený, bude-li poslední den této lhůty účtovaná částka ve výši odsouhlasené objednatel odepsána z účtu ve prospěch účtu zhotovitele uvedeného v záhlaví SOD.

VI. PODKLADY PRO PLNĚNÍ DÍLA

1/ Objednatel poskytne zhotoviteli následující podklady:

- Projektovou dokumentaci stavby: **Vodovod Smiřice – ul. Hankova, Zemanova, Palackého – stavební úprava**
- Poloha vodovodního/kanalizačního řádu a přípojek z GISu – k dispozici na vyžádání zhotovitele u provozovatele vodovodu a kanalizace společnosti Královéhradecká provozní, a.s. (kontaktní osoba - Ing. Pavel Stejskal, tel.: 495 715 203, email: pavel.stejskal@khp.cz)
- Účelová mapa povrchové situace (polohopis) – na vyžádání zhotovitele poskytne správce UMPS společnost GEOVAP Pardubice (návod jak požádat je uveden v příloze č. 2. této smlouvy)
- Technické standardy veřejného vodovodu a kanalizace společnosti Vodovody a kanalizace Hradec Králové, a.s. – jsou k dispozici na webu společnosti www.vakhk.cz

2/ Zhotovitel prohlašuje, že se důkladně, s odbornou péčí seznámil se všemi závaznými podklady díla převzatými od objednatel viz. přílohy SOD. Zhotovitel prohlašuje, že předané

závazné podklady díla jsou dostatečné, jednoznačné, jemu plně srozumitelné a plně vhodné pro provedení díla v rozsahu, kvalitě a termínech sjednaných v SOD.

3/ V případě podkladů dodávaných objednatelem po podpisu SOD je povinností zhotovitele prověřit předané podklady a písemně objednateli oznámit zjištěné vady a připomínky do 10 dnů po jejich převzetí.

VII. PROVÁDĚNÍ DÍLA

1/ Dílo bude provedeno v souladu s následujícími zákony, vyhláškami, normami a technickými standardy:

a) **Provádění geodetického zaměření staveb vodohospodářské infrastruktury** - Pokyn vedoucího úseku číslo 15/2011 z 19.4.2011 – Vodovody a kanalizace Hradec Králové, a.s.

b) **Zákon o katastru nemovitostí České republiky (katastrální zákon) č. 344/1992 Sb.**, ve znění novel

c) **Zákon č. 200/1994 Sb., o zeměměřictví** ve znění novel

d) **Vyhláška č. 31/1995 Sb.**, kterou se provádí zákon č. 200/1994 Sb., o zeměměřictví ve znění novel

e) **Vyhláška č. 26/2007 Sb.**, kterou se provádí zákon č. 265/1992 Sb., o zápisech vlastnických a jiných věcných práv k nemovitostem, ve znění pozdějších předpisů, a zákon č. 344/1992 Sb., o katastru nemovitostí České republiky (katastrální zákon), ve znění pozdějších předpisů (katastrální vyhláška), ve znění vyhlášky č. 164/2009 Sb.

2/ Geodetické zaměření skutečného provedení stavby bude „v poloze“ v kódu kvality 3 a výškové zaměření v přesnosti technické nivelace (odchylka 40 mm na 1 000 m)

3/ V technické zprávě geodetického zaměření stavby budou vypsány délky, průměry a materiály potrubí dle stavebních objektů.

4/ Součástí předání zaměření skutečného provedení stavby kanalizace a vodovodu bude i podélný profil, kde budou uvedeny rozdíly mezi skutečností a realizační projektovou dokumentací

5/ Geometrické plány ověřené katastrálním úřadem budou objednateli předány v šesti vyhotoveních. Zhotovitel na vyžádání objednatele dodá potřebný počet dalších ověřených kopií geometrických plánů.

VIII. KONTROLA PRŮBĚHU PLNĚNÍ

1/ Zhotovitel se bude řídit pokyny a požadavky zástupce objednatele a konzultovat s ním dílo v průběhu provádění.

2/ Při provádění zaměření skutečného provedení stavby, bude zhotovitel komunikovat se stavbyvedoucím zhotovitele, který jej vyzve k zaměření položeného úseku před zasypáním a provedením terénních úprav. V případě, že stavbyvedoucí neumožní zaměření položené sítě před záhozem, oznámí geodet tuto skutečnost neprodleně technickému dozoru investora. Ze strany zhotovitele stavby by se jednalo o hrubé porušení smluvních podmínek. Zhotovitel vyzve geodeta k zaměření položené sítě v předstihu 3 pracovní dny. Kontaktní údaje na stavbyvedoucího: p. Středa (VAK STAVBY spol. s r.o.), mobil: 603 229 201.

3/ Zhotovitel předá objednateli k 20. dni každého kalendářního měsíce (v průběhu trvání SOD) aktuální zaměření skutečného provedení stavby. Součástí zaměření bude porovnání

zaměřeného skutečného stavu s projektovou dokumentací s vyznačením odchylek skutečnosti od projektové dokumentace. Výškové porovnání zakreslí do podélného profilu,

polohové porovnání do podrobné situace stavby v měřítku 1:200. V podrobné situaci budou patrné hranice a parcelní čísla pozemků.

IX. ZMĚNA DÍLA

1/ Má-li být v průběhu provádění díla změněn jeho dohodnutý obsah či rozsah, musí být taková změna dohodnuta písemným dodatkem ke smlouvě o dílo, který bude specifikovat rozsah změny předmětu díla a změnu ceny díla.

X. ZÁVĚREČNÉ PROJEDNÁNÍ

1/ Před ukončením prací je Zhotovitel povinen zabezpečit závěrečné projednání díla s Objednatel. Připomínky ze závěrečného projednání musí být do čistopisu díla zapracovány, jinak jej nelze považovat za ukončené.

XI. PŘEDÁNÍ DÍLA, VLASTNICKÉ PRÁVO

1/ Místem předání díla je sídlo objednatele. Zhotovitel je povinen připravit a doložit u předávacího a převjímacího řízení zejména sjednaný počet vyhotovení díla ve sjednaném rozsahu.

2/ Dílo bude předáno spolu s návrhem „Protokolu o předání a převzetí díla“. Povinným obsahem protokolu jsou: údaje o zhotoviteli a objednateli; popis díla, které je předmětem předání a převzetí; prohlášení objednatele, zda dílo převjíká nebo nepřevjíká.

Objednatel ve lhůtě 15 pracovních dnů dílo zkontroluje a poté uvede do Protokolu o předání a převzetí díla své stanovisko.

3/ Obsahuje-li dílo, které je předmětem předání a převzetí podle názoru objednatele vady

nebo nedodělky, musí protokol obsahovat:

soupis zjištěných vad a nedodělků; dohodu o způsobu a termínech jejich odstranění, popřípadě o jiném způsobu narovnání. V případě, že objednatel odmítá dílo převzít, uvede v protokolu o předání a převzetí díla i důvody, pro které odmítá dílo převzít.

Vadou se rozumí chyba v předaném díle, případně neshoda díla s podmínkami uvedenými v této smlouvě. Nedodělkem se rozumí chybějící část díla proti rozsahu sjednanému Smlouvou.

4/ Objednatel není povinen převzít dílo nebo jeho část, pokud vykazuje vady nebo nedodělky. Nedojde-li mezi oběma stranami k dohodě o termínu odstranění vad a nedodělků, pak platí, že vady a nedodělky musí být odstraněny nejpozději do 15 dnů ode dne, kdy na ně objednatel písemně upozornil. Zhotovitel je povinen ve stanovené lhůtě odstranit vady nebo Nedodělky i v případě, kdy podle jeho názoru za vady a nedodělky neodpovídá. Náklady na odstranění v těchto sporných případech nese až do rozhodnutí soudu zhotovitel.

XII. ZÁRUKA

1/ Zhotovitel poskytuje objednateli až do uplynutí záruční doby záruku za jakost díla, tedy přejímá závazek, že dílo bude v průběhu záruční lhůty, odpovídat výsledku určenému v této smlouvě, tj. že bude odpovídat parametrům, standardům a jakosti stanovených touto smlouvou.

2/ Zhotovitel poskytuje na dílo záruku 60 měsíců od data předání a převzetí.

3/ Reklamační řízení. Odpovědnost za reklamační vady díla se řídí ujednáními smluvních stran v této smlouvě a následovně ustanoveními obchodního zákoníku. Pro uplatnění práva z odpovědnosti za vady díla je nezbytná reklamace objednatele u zhotovitele nejpozději do konce doby, po kterou zhotovitel za dílo odpovídá. Reklamace musí být uplatněna písemnou formou. Zde je objednatel povinen vady popsat, případně uvést jak se projevují a stanovit lhůtu pro jejich odstranění. O odstranění vady díla bude sepsán smluvními stranami protokol.

4/ Zhotovitel se zavazuje zaslat své vyjádření k uplatňované reklamaci do 3 pracovních dnů po jejím obdržení. V případě, že objednatel uplatní v záruční době nárok z odpovědnosti za vady, je zhotovitel povinen vadu odstranit neprodleně, nejpozději do 20-ti pracovních dnů od uplatnění vady, nedohodnou-li se smluvní strany v protokolu o odstranění vady jinak.

XIII. POJIŠTĚNÍ DÍLA

1/ Zhotovitel je pojištěn na odpovědnost za škodu fyzických nebo právnických osob pro případ odpovědnosti za škodu vzniklou jinému v souvislosti s prováděním díla.

XIV. UKONČENÍ SMLOUVY, Odstoupení

1/ Pro případ ukončení SOD se smluvní strany zavazují nejprve vyvinout veškerou rozumnou součinnost k ukončení smlouvy dohodou, včetně nároků obou smluvních stran s tím souvisejících.

2/ Objednatel je oprávněn odstoupit od SOD v případě podstatného porušení smlouvy zhotovitelem. Odstoupení od smlouvy se nedotýká nároku na náhradu škody vzniklé porušením smlouvy. Mimo případy dle § 2002 zákona č. 89/2012 Sb. se za podstatné porušení smlouvy považuje následující:

- a) zhotovitel přes upozornění objednatele opakovaně provede některou část díla v rozporu s předanou dokumentací, pokyny objednatele vydanými v souladu s touto smlouvou nebo závaznými podklady díla,
- b) zhotovitel se dostane do prodlení přesahujícího 30 dní s předáním díla objednateli, přičemž za den předání díla objednateli se považuje den potvrzení Protokolu o předání a převzetí díla,
- c) hrubě nebo opakovaně nekvalitní plnění zhotovitele, na něž byl zhotovitel objednatelem upozorněn a nezjednal nápravu;
- d) opakované (minimálně třikrát) porušení povinností vyplývajících z ustanovení SOD;
- e) v případě zahájení insolvenčního řízení,

3/ Zhotovitel je oprávněn od SOD odstoupit pro případ prodlení s úhradou ceny díla nebo její části ze strany objednatele o více než 90 dní.

4/ Odstoupení od smlouvy je účinné okamžikem doručení písemného oznámení o odstoupení uvádějícího důvod odstoupení druhé smluvní straně.

5/ Ustanoveními výše uvedených odstavců tohoto článku nejsou dotčena práva smluvních stran odstoupit od SOD v dalších případech předvídaných touto smlouvou či platnými právními předpisy.

XV. SMLUVNÍ POKUTY

1/ V případě, že zhotovitel nedodrží termín **předání zaměření skutečného provedení stavby k 20. dni každého kalendářního měsíce** dle čl. III. odst. 1 písm. B) této smlouvy o dílo, zavazuje se zhotovitel uhradit objednateli smluvní pokutu ve výši 1 ‰ z ceny díla bez DPH zaokrouhlené nahoru na 100 Kč tj. **600,- Kč** za každý byt' započatý den prodlení.

2/ V případě, že zhotovitel nedodrží termín **předání a převzetí díla bez vad a nedodělků** dle čl. III. odst. 1 písm. B) této smlouvy o dílo, zavazuje se zhotovitel uhradit objednateli smluvní pokutu ve výši 1 ‰ z ceny díla bez DPH zaokrouhlené nahoru na 100 Kč tj. **600,- Kč** za každý byt' započatý den prodlení.

3/ V případě, že zhotovitel nedodrží dohodnutý termín **pro odstranění reklamovaných vad a nedodělků a pro zapracování připomínek**, zavazuje se zhotovitel uhradit objednateli smluvní pokutu ve výši 1 ‰ z ceny díla bez DPH zaokrouhlené nahoru na 100 Kč tj. **600,- Kč** za každý byt' započatý den prodlení.

4/ V případě, že objednatel nedodrží termín **pro zaplacení faktury**, zavazuje se objednatel uhradit zhotoviteli smluvní pokutu ve výši 0,5 ‰ z dlužné částky za každý den prodlení s placením fakturované částky po dni splatnosti až do dne zaplacení.

5/ Zaplacením smluvní pokuty není dotčen nárok Objednatele na náhradu škody způsobené mu porušením povinnosti Zhotovitele, na niž se smluvní pokuta vztahuje.

XVI. ŘÍDÍCÍ PRÁVO, SPORY

1/ Není-li ve smlouvě stanoveno jinak, platí pro právní vztahy mezi smluvními stranami ustanovení občanského zákoníku č. 89/2012 Sb..

2/ V případě rozhodnutí otázky, zda je dílo provedeno v souladu s technickými podmínkami a technickými specifikacemi stanovenými smlouvou, anebo závaznými podklady díla, budou obě strany respektovat stanovisko nezávislých institucí, kterými budou Inspektorát bezpečnosti práce (IBP) a Institut technické inspekce (ITI), případně další nezávislé tuzemské zkušebny, znalci či organizace podle jejich příslušnosti a oborů působnosti dle právních předpisů, směrnic a nařízení platných v České republice, na nichž se strany dohodnou.

XVII. SPOLEČNÁ A ZÁVĚREČNÁ USTANOVENÍ

1/ Tuto smlouvu lze zrušit neb změnit pouze dohodou obou smluvních stran vyjádřenou písemně. Smlouvu lze doplňovat nebo měnit pouze písemnými dodatky podepsanými osobami podle čl. 1.

2/ Prodlení Zhotovitele proti Termínu dokončení díla sjednaného dle Smlouvy delší jak 30 dnů se považuje za podstatné porušení smlouvy.

3/ Smluvní strany se zavazují, že obchodní a technické informace, které jím byly svěřeny druhou smluvní stranou, nepřístupní třetím osobám bez písemného souhlasu druhé strany a nepoužijí tyto informace k jiným účelům než k plnění podmínek této smlouvy.

4/ Pro vztahy neupravené touto obchodní Smlouvou o dílo platí příslušná ustanovení Obchodního zákoníku.

5/ Tato smlouva je vyhotovena ve třech exemplářích, z nichž jeden obdrží zhotovitel a dva objednatel.

Přílohy:

Příloha č. 1 - Krycí list a kalkulace nabídkové ceny

Příloha č. 2 - Výpůjčky a aktualizace polohopisu (UMPS)

V Hradci Králové dne

V Pardubicích dne

Za objednatele:

Za zhotovitele:

.....
Ing. František Barák
předseda představenstva a ředitel
Vodovody a kanalizace Hradec Králové, a.s.

.....
Milan Janda
jednatel
GEOMA HJ PARDUBICE s.r.o.

Příloha č.2.





Výpůjčky a aktualizace polohopisu (UMPS)

Systém půjčování a aktualizace ÚMPS prostřednictvím geodetických zaměření skutečných provedení staveb vodárenské infrastruktury probíhá následujícím způsobem:

1. Žádosti o aktualizaci výkresy ÚMPS

Při projektování a zaměřování staveb vodárenské infrastruktury, u kterých je VAK HK, a.s. stavebníkem, žádejte o aktualizaci výkres s ÚMPS přímo správce originální databáze GEOVAP, spol. s r.o. – tímto se zvýší rychlost poskytnutí polohopisných dat.

Postup:

- a) navštívit stránky <http://www.geostore.cz/jdtm-vc/gsweb/>
 - b) pokud není Vaše firma registrována, požádat o registraci tak, jak je popsáno na portálu v záložce O projektu, bod 5 (vaše firma obdrží e-mailem přihlašovací údaje pro přístup na portál)
 - c) přihlásit se na portál pomocí přihlašovacích údajů do projektu JDTM východní Čechy – PROJEKT
 - d) lokalizovat se do zájmové oblasti
 - pravým tlačítkem vyvolat menu, vybrat lokalizaci (k dispozici je několik možností od obrysu obce, kat.území po ulici nebo č.p.)
 - vyvolat dostupné *Vrstvy a Rastrové podklady*   – viz.nápověda – a pro přesnou lokalizaci nebo její kontrolu použít např. ortofotomapu nebo rastrovou katastrální mapu
 - z menu *Vrstvy* vybrat JDTM-VC např. VC Polohopis a výškopis a nechat si data zobrazit na obrazovce  (pozn. Pro zobrazení je nutno být lokalizován v rozumné velikosti okna)
 - e) pravým tlačítkem vyvolat menu, vybrat *Redlining*, možnost *Plocha*. Po zmáčknutí tlačítka *Vložit* se požadované území nakreslí. Pokud je nevyhovující je možno ho smazat a nakreslit nový obrys (editace existujícího prvku není možná). Pokud je obrys v pořádku, zvolte *Vložit vše do databáze*
 - f) Dokončení objednávky vyplněním povinných údajů.
 - Po stisknutí tlačítka *Informace o elementu*  ukažte na váš obrys. U kursoru se objeví symbol i, pravým tlačítkem vyvoláte *Editaci objednávky*
 - Vyberte *Obsah výkresu UMPS, Typ výkresu DGN, Aktualizace ANO nebo NE*
 - Do účelu dat dopište o jakou zakázku se jedná tedy např. *Skutečné provedení rekonstrukce vodovodu Na Okrouhlíku Hradec Králové*
 - Do investora vyplňte VAK HK, a.s. nebo jiného a stiskněte *Provést*
- Po dokončení těchto kroků je Váš požadavek zobrazen u správce ÚMPS a bude vyřízen co nejdříve. Pokud Vám data nepřicházejí do 48 hodin není zřejmě komunikace v pořádku. V tomto případě Vás prosíme o prověření stavu objednávky na telefonech 466 024 542, 466 024 222, 466 024 220.

2. Zaslání digitálních dat na kontrolu

Po dokončení zpracování geodetických prací zašlete dokumentaci v digitální formě ke kontrole jako doposud, spolu s potvrzením investora o věcné správnosti zaměření na E-mailovou adresu lukas.netusil@vakhk.cz nebo pavel.stejskal@khp.cz

a nově i na adresu VCWEB@GEOVAP.CZ - tam pošlete pouze upravený výkres „db“, doměřený výkres polohopisu a technickou zprávu.

GEOVAP, spol. s r.o. zkontroluje zpracování ÚMPS, včetně vyhodnocení odchylek na identických bodech a technické zprávy. V případě, že nebudou zjištěny závažné nedostatky, realizuje aktualizaci přímo do originální databáze.

Upozornění !!!

Data ÚMPS jsou vydávána bezplatně pouze za účelem aktualizace pro konkrétní akci VAK HK, a.s. Výdeje jsou evidovány v databázi a zpětně budou potvrzovány VAK HK, a.s. při objednávce dat E-mailem.

Pro komerční využití pro jakýkoliv subjekt (projekční firmu, soukromého investora, správce sítí, který není účastníkem Sdružení správců Vč) lze data ÚMPS legálně získat za podmínek uvedených na portálu JD TM – VC.

Při objednávce se do kolonky investor vyplní konkrétní subjekt ne VAK HK, a.s.