

ZPRACOVATEL DOKUMENTACE:

pópa + architects®

Pópa+Architects, s.r.o. • Podskalská 6, 128 00 Praha 2, Czech Republic • office phone: +420 224 916 450 • office mobile: +420 775 202 577
Pópa+Architects Inc. • Suite 2/25C 155 Water Street and 68 Jay Street, 11201 Brooklyn New York, USA • office phone: +1 917 310 8346
Prague office email: info@pópa.cz • New York office email: nyc@pópa.cz • website: www.pópa.cz • presentation mode: show.pópa.cz

AKCE :

Rekonstrukce objektů Rytířská č.p. 401, 402
a rekonstrukce hotelu, Rytířská č.p. 403, Praha 1 - Staré Město

INVESTOR:

Rytířská BLDG, a.s.
Týnská ulička 1064/6, Praha 1 - Staré Město

ÚČEL PD:

ROZŠÍŘENÁ DOKUMENTACE ÚZEMÍ
URČENÉHO PRO ARCHEOLOGICKÝ VÝZKUM

AUTOR PROJEKTU:

Ing. arch. Martin Klejna

ZODPOVĚDNÝ INŽENÝR ČÁSTI PD :

Ing. arch. Martin Klejna

ČÍS. PARÉ :

VERZE :

RTR_170620_1.0

DATUM PD :

2015/12

TECHNICKÁ ZPRÁVA

Archeologický průzkum

IDENTIFIKAČNÍ ÚDAJE

Název stavby:	Rekonstrukce objektů Rytířská č.p. 401 a č.p. 402 a Rekonstrukce hotelu Rytířská č.p. 403
Místo záměru:	parc. č. 493, č. p. 401, Rytířská č. o. 20, Provaznická č. o. 7 vlastník: MAITREA a.s., Týnská ulička 1064/6, Staré Město, 11000 Praha 1 parc. 494, č. p. 402, Rytířská č. o. 18, Provaznická č. o. 5 vlastník: MAITREA a.s., Týnská ulička 1064/6, Staré Město, 11000 Praha 1 parc. 495, č. p. 403, Rytířská č. o. 16 vlastník: Rytířská BLDG, a.s., Týnská ulička 1064/6, Nové Město, 11000 Praha 1
Katastrální území:	Staré Město (727024)
Stavebník :	Rytířská BLDG, a.s. Týnská ulička 1064/6, Staré Město, 11000 Praha 1
Zpracovatel :	P6PA+Architects s.r.o. Podskalská 6, 128 00 Praha 2 IČ: 27400760, DIČ: CZ27400760
HIP :	Ing. Arch. Martin Klejna ČKA 03 727
Stupeň PD :	DUR+DSP
Verze :	RTR_170626_1.0
Datum :	prosinec 2015

Obsah

A.1.	Vstupní údaje.....	2
A.2.	Časová souslednost a fázování.....	3
A.3.	Staveništní doprava a organizace činnosti	4

A.1. Vstupní údaje

Předmětem dokumentace je upřesnění a vymezení částí objektů č.p. 401, 402 a 403 v Rytířské ulici, které budou předmětem záchranného archeologického průzkumu. V koordinaci s archeologickým oddělením NPÚ Praha byly vymezeny terény k výzkumu. Tyto terény jsou považovány za orientační s tím, že budou upřesněny in situ v závislosti na jednotlivých konkrétních nálezech zjištěných v průběhu výzkumu. Projekt archeologických prací byl vypracován na podkladech Vymezení archeologického potenciálu zpracovaného odborným archeologickým pracovištěm NPÚ 27.3.2015. Dokumentace upřesňuje vytipované plochy, uvádí jejich základové poměry, hloubku založení.

Součástí výkresové části jsou řezy s uvedením údajů o úrovni stávajícího i navrhovaného terénu, dále rozsah archeologického zájmu (dle tabulky archoploch zpracované NPÚ v březnu 2015). Dokumentace dále specifikuje jednotlivé fáze výzkumu a jejich uvažované statické zajištění.

a. Členění území určeného k výzkumu

Vzhledem k velmi členitému terénu i rozdílným podmínkám a potřebám výzkumu, bylo území domů určených k výzkumu rozděleno na jednotlivé dílčí plochy. Těchto ploch 30 a jejich rozmístění je patrné z přiloženého půdorysu. Každá z ploch je popsána v samostatné kartě a doplněna o informace o hloubce stávajícího a navrhovaného založení, hloubce k výzkumu i navrhovaného fázování výzkumných prací. V každé kartě je uveden půdorys a relevantní řezy.

b. Bilance ploch

NR	PROHLOUBENÍ	PLOCHA	OBJEM
1	0,81	26,8	21,7
	0,18	8,7	1,6
3	2,03	12,8	26,0
4	3,7	8	29,6
	2,91	3,3	9,6
	1,34	9,3	12,5
5	1,72	37,4	64,3
	2,7	5,8	15,7
6	2,55	5,5	14,0
	1,69	14	23,7
	1,46	24,5	35,8
7	4,17	54,8	228,5
8	3,2	23,4	74,9
	2,07	12,7	26,3
	3,15	15,4	48,5
	2,88	30,8	88,7
	3,28	16,4	53,8

	4,8	12,2	58,6
	5,7	29,7	169,3
	3,9	13,3	51,9
9	1,76	26,8	47,2
10	1,88	44,3	83,3
11	3,98	37	147,3
12	2,1	22,5	47,3
13	4,1	3	12,3
14	1,71	20,2	34,5
15	3,3	20,9	69,0
16	1,2	53,3	64,0
	1	8,7	8,7
17	4,2	100,6	422,5
18	1,91	5,5	10,5
	4,1	4,8	19,7
19	1,38	38,8	53,5
	0,42	27,4	11,5
21	1,44	21	30,2
	0,1	19,8	2,0
22	4,04	24,5	99,0
23	2,93	23,5	68,9
24	1,27	25,5	32,4
25	0,6	13,4	8,0
	0,94	15,3	14,4
26	1,1	33,8	37,2
27	2,69	4,2	11,3
28	2,9	29,9	86,7
29	2,93	10,9	31,9
30	2,91	22,1	64,3
celkem			2572,3

c. podklady

Při zpracovávání podrobného řešení ploch určených k výzkumu byly zohledněny tyto podklady:
 Vymezení archeologického potenciálu, odborné archeologické pracoviště NPÚ, březen 2015
 Projektová dokumentace Rekonstrukce objektů Rytířská č.p. 401 a č.p. 402 a Rekonstrukce hotelu Rytířská č.p. 403, P6PA+Architects, prosinec 2015
 Sondovací a průzkumné práce, Archcon, září 2016

A.2. Časová souslednost a fázování

Koncept záchranného archeologického průzkumu počítá s orientačním rozdělením na tři fáze.

I. Fáze

Předpokládá výzkum ve stávajících prostorech, ve staticky jednoduchých podmínkách. Jedná se zejména o prostory, které již byly vytěženy předchozím majitelem. První fáze předpokládá dílčí úseky zejména pro srovnání výšky v doposud výškově nesourodém terénu. Tyto zkoumané části nevyžadují statické zásahy do konstrukcí, ani jejich statické zajištění. Jedná se o plochy nad základovou spárou objektu. Práce budou převážně probíhat v režii provádějící archeologický výzkum, za občasného dohledu autorizovaného statika.

II. Fáze

Druhá fáze výzkumu zasahuje pod základovou spáru některých přilehlých konstrukcí a z velké části je pokračováním/ prohloubením první fáze. Výzkum bude probíhat v koordinaci se stavební firmou, která bude provádět statické zajištění výkopů. Koordinace stavební firmy a organizace provádějící archeologický výzkum bude upřesněna po výběru dodavatelských firem.

III. Fáze

Třetí fáze výzkumu v plném rozsahu vyžaduje statické zajištění stávajících konstrukcí a bude prováděna až souběžně se stavebními pracemi.

A.3. Staveništní doprava a organizace činnosti

a. Technické zajištění místa průzkumu

Pro provádění průzkumu bude využito technické a sociální zázemí na pozemku investora. Stavby č.p. 401, 402 i 403 jsou napojeny na vodovodní řad v Rytířské ulici. Přípojky jsou v dobrém technickém stavu, jejich kapacity jsou dostačující a mohou být pro zamýšlený záměr využity.

V budovách je zajištěn přísun elektrické energie a to ve severozápadním dvorním křídle č.p. 402 a v průjezdu č.p. 403, kde jsou umístěny rozvaděče a centrální jištění. V č.p. 403 jsou provedeny NN rozvody odpovídající provozu hotelu, s možností napojení ze zásuvkového obvodu. V č.p. 401 a 402 jsou provedeny pouze světelné okruhy v prostorách suterénů s napojením na domovní rozvaděč v č.p. 402. Zásuvkový obvod bude přiveden na základě požadavku organizace provádějící archeologický průzkum.

Odvodnění č.p. 401 a 402 je dešťovými svody, které jsou staženy do kanalizace v dvorní části č.p. 402 a dále do veřejné kanalizační sítě v Rytířské ulici. V č.p. 403 je plně funkční kanalizační systém svedený do veřejné sítě v Rytířské ulici.

b. Doprava na staveniště / odvoz sutí

Vzhledem k umístění řešených budov v historickém centru města bude staveništní doprava řešena přednostně lehkými užitkovými vozy a nákladními auty menších rozměrů. Doprava bude probíhat trasou Masarykovo nábřeží – Národní třída – Perlová – Rytířská, v opačném směru bude použita trasa Rytířská – Skořepka – Na Perštýně – Národní třída – Masarykovo nábřeží. Povinností dopravce bude zajistit si příslušná povolení k vjezdu a prověřit reálnou možnost průjezdu ulicemi a časové rozmezí vjezdu do dotčeného území.

c. Deponie materiálů

V této fázi dokumentace není možné dostatečnou přesností určit bilanci potřebného materiálu a odvážené sutí. Předpokládá se umístění kontejneru ve dvoře č.p. 402, kde bude prováděna manipulace s vytěženým materiálem. Kontejner bude vyvážen průjezdem do Rytířské ulice.

d. Zajištění místa výzkumu

Organizace zajišťující výzkum bude mít k dispozici uzamykatelné prostory v objektu a sociální zázemí (formou mobilního WC).




V Praze dne 20.6.2017

Ing. arch. Zuzana Kotlářová
P6PA+Architects, s.r.o.

NR	PROHLoubENÍ	PLOCHA	OBJEM	OBJEM ARCHEO F.1	OBJEM ARCHEO F.2	OBJEM ARCHEO F.3
1	0,81	26,8	21,7	0	0	0
	0,18	8,7	1,6			
3	2,03	12,8	26,0	0	0	0
4	3,7	8	29,6	22,5	0	0
	2,91	3,3	9,6			
	1,34	9,3	12,5			
5	1,72	37,4	64,3	9,76	0	0
	2,7	5,8	15,7			
6	2,55	5,5	14,0	2,16	0	0
	1,69	14	23,7	0,9	0	0
	1,46	24,5	35,8	1,2	0	0
7	4,17	54,8	228,5	109,6	118,9	0
8	3,2	23,4	74,9	1,05	0	0
	2,07	12,7	26,3	43,2	43,2	0
	3,15	15,4	48,5	13,8	0	0
	2,88	30,8	88,7	0	0	0
	3,28	16,4	53,8	0	0	0
	4,8	12,2	58,6	0	0	0
	5,7	29,7	169,3	0	0	0
	3,9	13,3	51,9	0	0	0
9	1,76	26,8	47,2	6	0	0
10	1,88	44,3	83,3	8,4	0	24,4
11	3,98	37	147,3	0	0	147,3
12	2,1	22,5	47,3	0	0	47,3
13	4,1	3	12,3	0	0	0
14	1,71	20,2	34,5	0	0	34,2
15	3,3	20,9	69,0	16,8	17,71	0
16	1,2	53,3	64,0	0	0	0
	1	8,7	8,7			
17	4,2	100,6	422,5	0	0	332,22
18	1,91	5,5	10,5	11,46	0	0
	4,1	4,8	19,7			
19	1,38	38,8	53,5	1,1	0	0
	0,42	27,4	11,5	4,5	0	0
21	1,44	21	30,2	0,7	0	0
	0,1	19,8	2,0	1,4	0	0
22	4,04	24,5	99,0			
23	2,93	23,5	68,9			
24	1,27	25,5	32,4	0	0	0
25	0,6	13,4	8,0	0	0	1,32
	0,94	15,3	14,4	0	0	4,68
26	1,1	33,8	37,2	13,8	0	0
27	2,69	4,2	11,3			
28	2,9	29,9	86,7			
29	2,93	10,9	31,9			
30	2,91	22,1	64,3			
			2572,3	268,4	179,8	591,4
				OBJEM ARCHEO TOTAL		1039,6



LEGENDA ARCHEOLOGICKÉHO KOPÁNÍ

-  I FÁZE ARCHEOLOGICKÉHO KOPÁNÍ
-  II FÁZE ARCHEOLOGICKÉHO KOPÁNÍ
-  III FÁZE ARCHEOLOGICKÉHO KOPÁNÍ

hl.nz. HLOUBKA ZÁUJMU
ARCHEOLOGŮ NENÍ
ZNÁMA. PŘEDPOKLÁDÁ
SE, ŽE MOŽNÁ BUDOU
MUSET USKUTEČNIT
KOPÁNÍ V HLOUBCE
NOVÝCH MÍSTNOSTÍ.



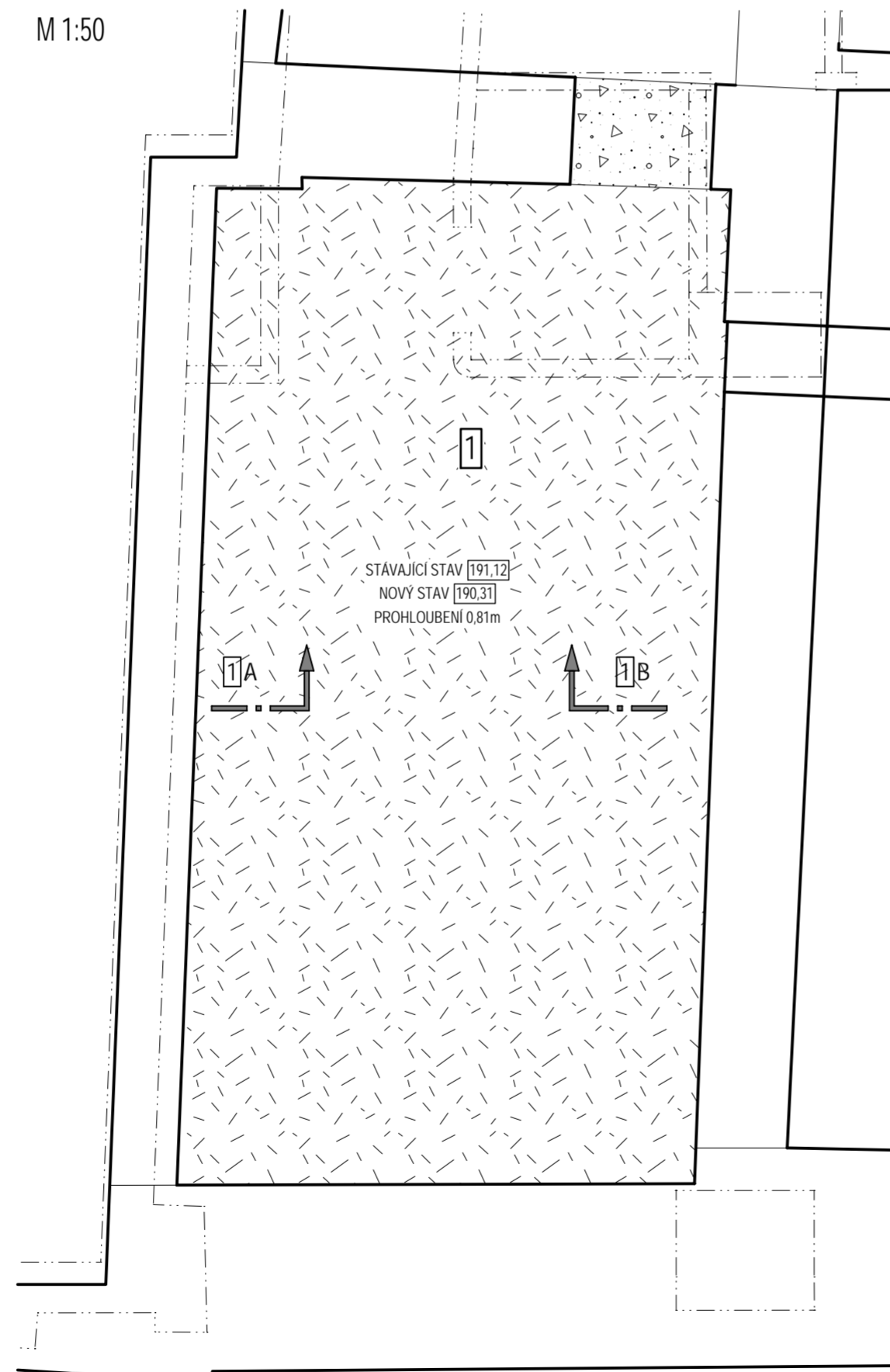
ZÁSAHY DO TERÉNU - 01

LEGENDA

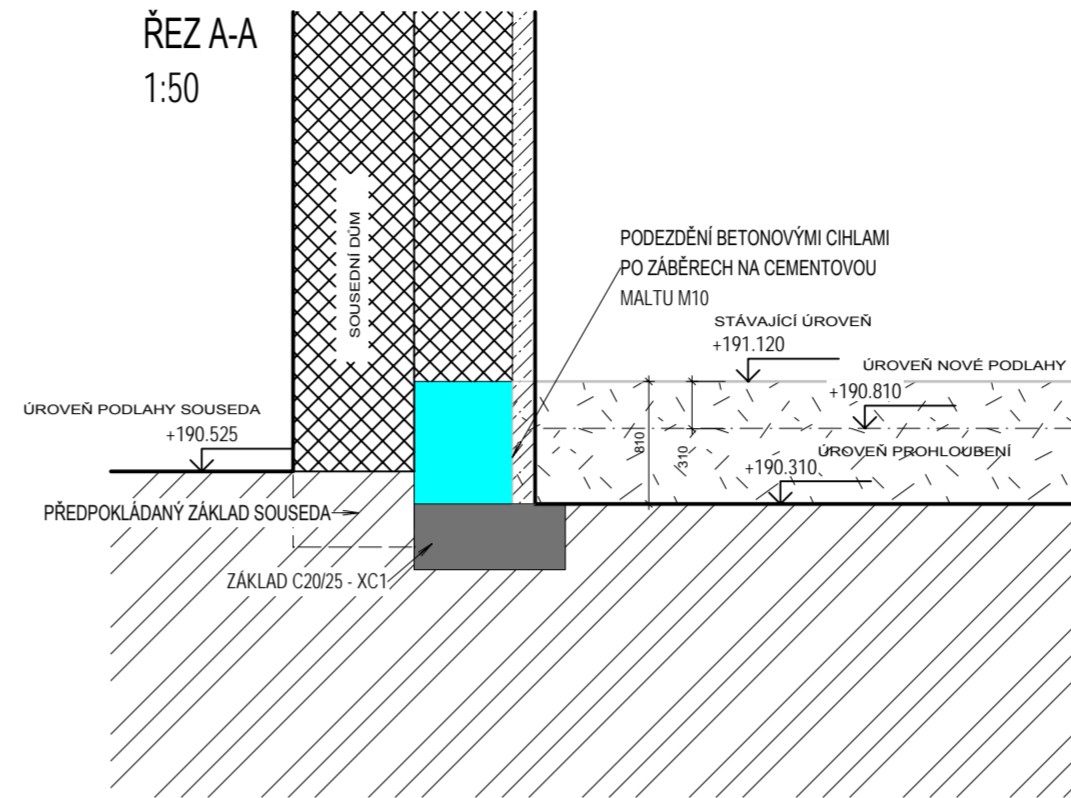
- STÁVAJÍCÍ ZDIVO
- STÁVAJÍCÍ ZDIVO PŘEDPOKLÁDANÉ
- KONSTRUKCE NOVÉ
- TERÉN
- STÁVAJÍCÍ ZDIVO - HRADEBNÍ ZED
- BOURANÝ TERÉN
- I FÁZE ARCHEO
- II FÁZE ARCHEO
- II FÁZE ARCHEO
- PODEZDÍVKY
- TRYSKOVÁ INJEKTÁŽ

STÁVAJÍCÍ ÚROVEŇ	191,12	m.n.m.
NOVÁ ÚROVEŇ	190,81	m.n.m.
VÝŠKA MÍSTNOSTI	2,62	m
PROHLoubENÍ	0,31	m
PROHLoubENÍ CELKEM	0,81	m
HLOUBKA ARCHEO. ZÁJMU	-	m

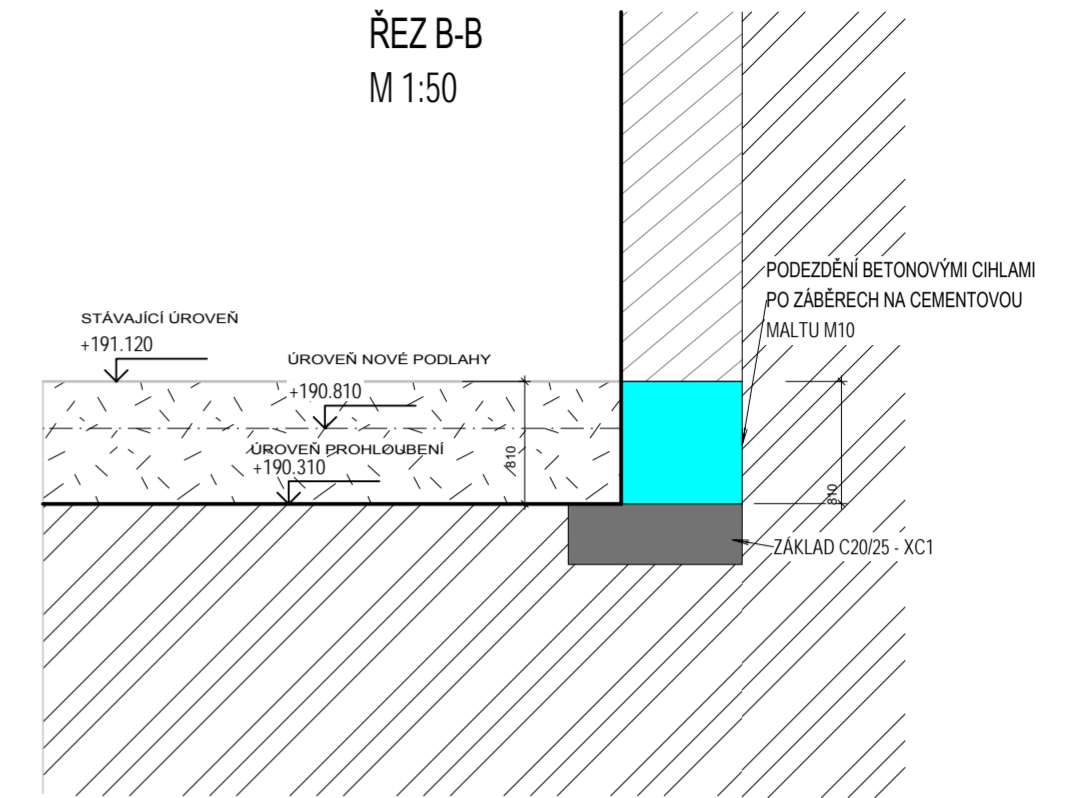
PŮDORYS
M 1:50



ŘEZ A-A
1:50



ŘEZ B-B
M 1:50

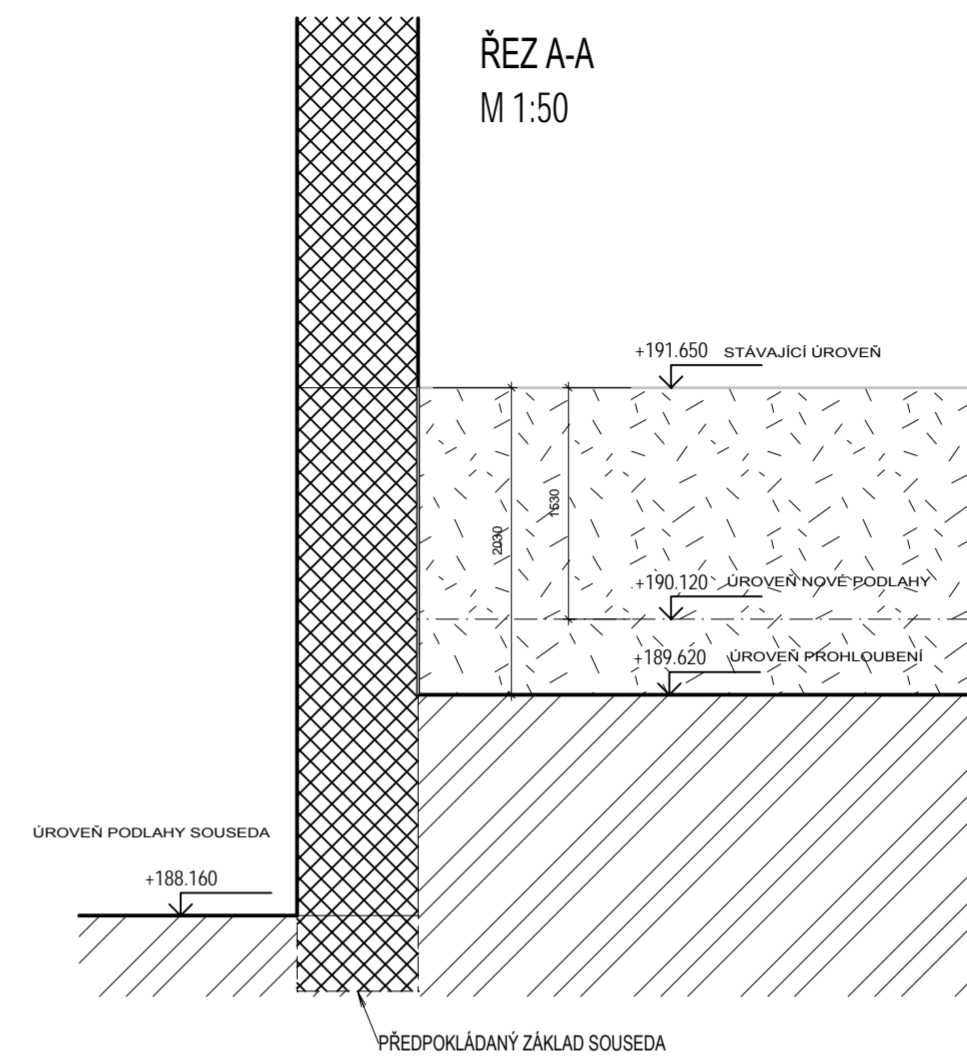
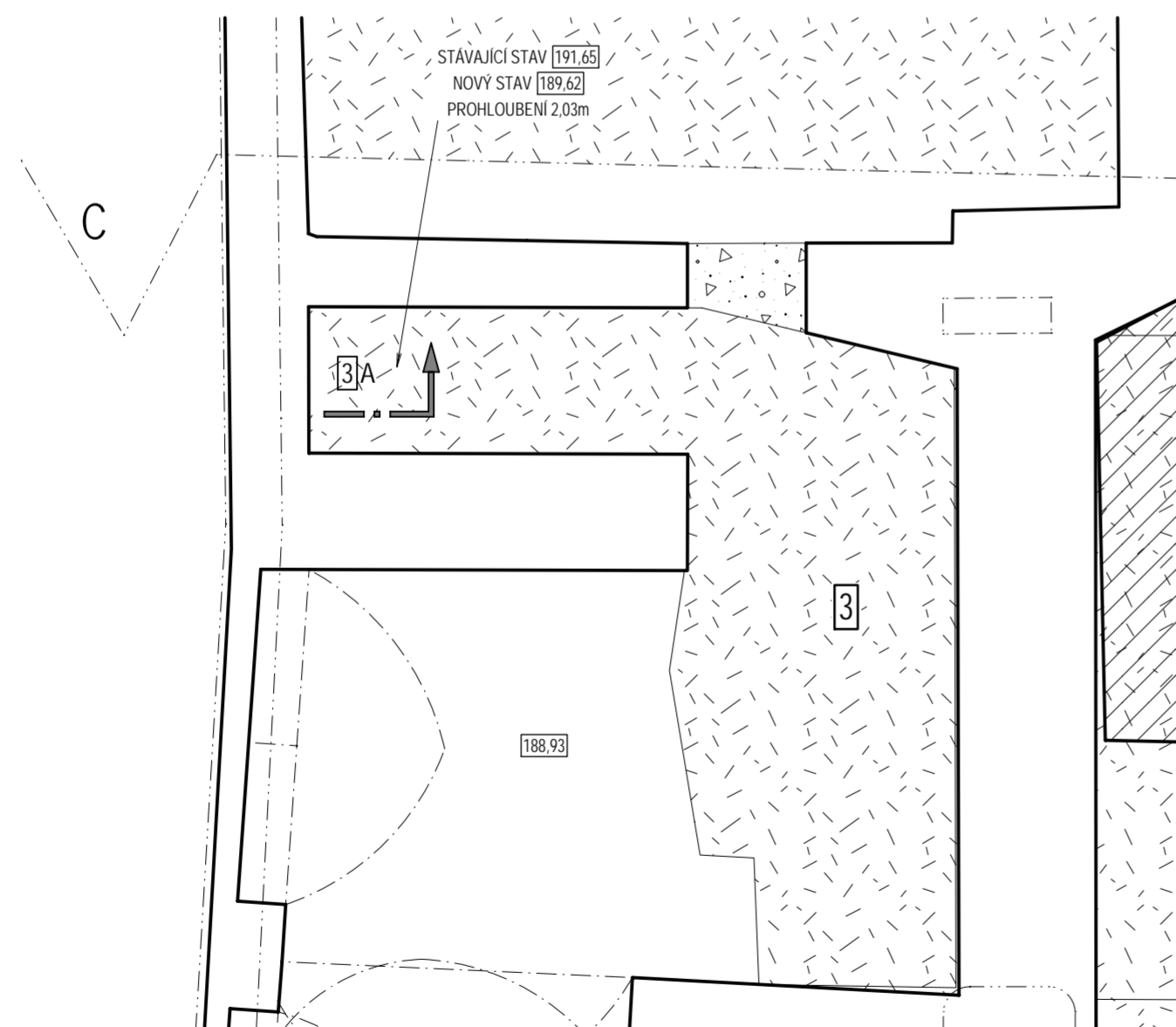


ZÁSAHY DO TERÉNU - 03

LEGENDA

- STÁVAJÍCÍ ZDIVO
- STÁVAJÍCÍ ZDIVO PŘEDPOKLÁDANÉ
- KONSTRUKCE NOVÉ
- TERÉN
- STÁVAJÍCÍ ZDIVO - HRADEBNÍ ZĚD
- BOURANÝ TERÉN
- I FÁZE ARCHEO
- II FÁZE ARCHEO
- II FÁZE ARCHEO
- PODEZDÍVKY
- TRYSKOVÁ INJEKTÁŽ

STÁVAJÍCÍ ÚROVEŇ	191,65	m.n.m.
NOVÁ ÚROVEŇ	190,12	m.n.m.
VÝŠKA MÍSTNOSTI	3,08m	m
PROHLoubENÍ	1,5300	m
PROHLoubENÍ CELKEM	2,0300	m
HLOUBKA ARCHEO. ZÁJMU		m



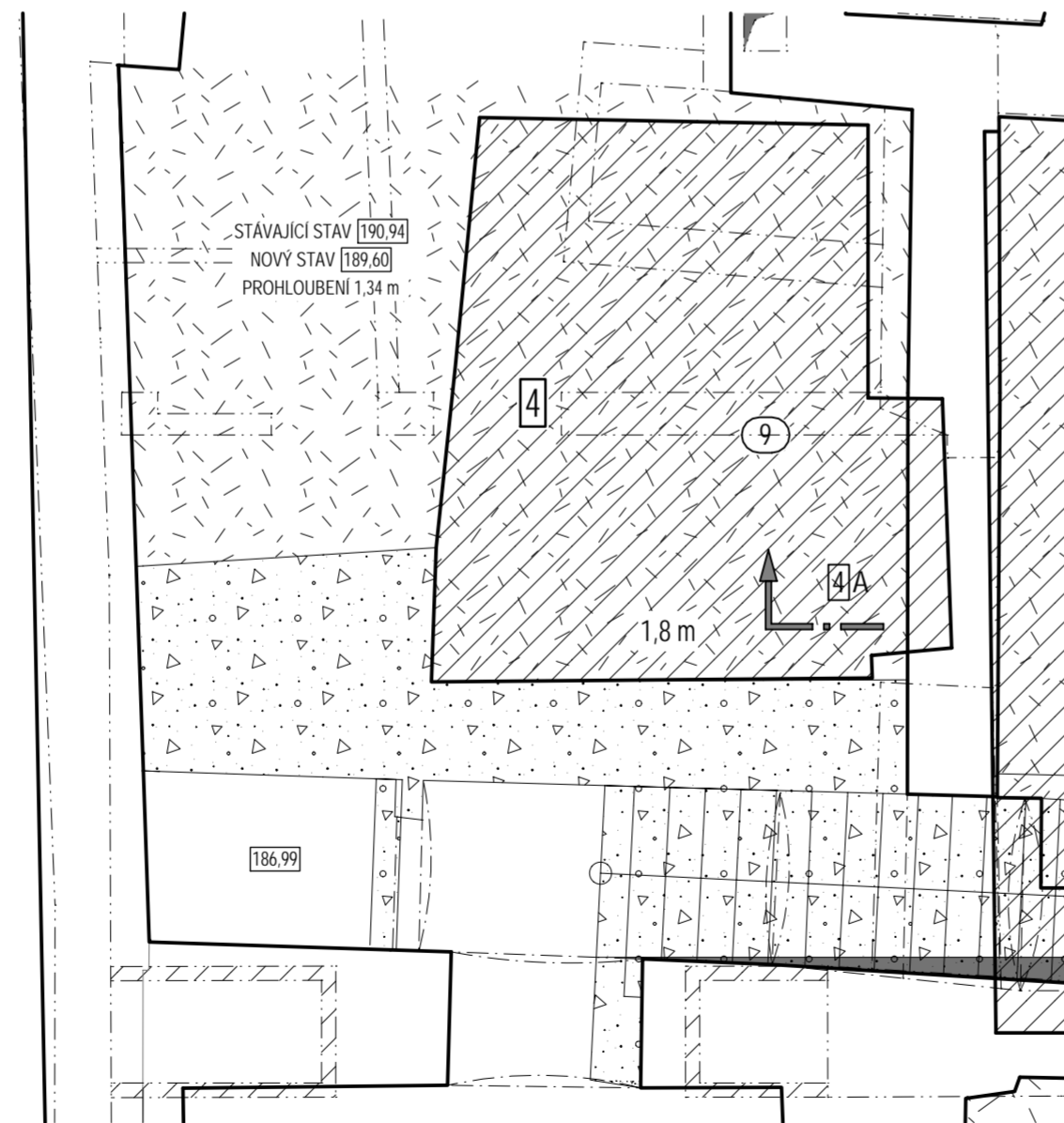
DOKUMENTACE A PŘÍSLUŠNÁ ÚSTNÍ PRŮBĚH ARCHEOLOGICKÝCH PRÁK
 NEAUTORIZOVANÉ POUŽITÍ CELKEM NEBO JEJ ČÁSTI LE PŘEDSĚNÍM ZÁKONEM AUTORSKÝM PRÁVEM DOKUMENTACE SOUČIN VŮLEK ÚČELU PRO KTERÝ BYL ZPRACOVÁNA

ZÁSAHY DO TERÉNU - 04

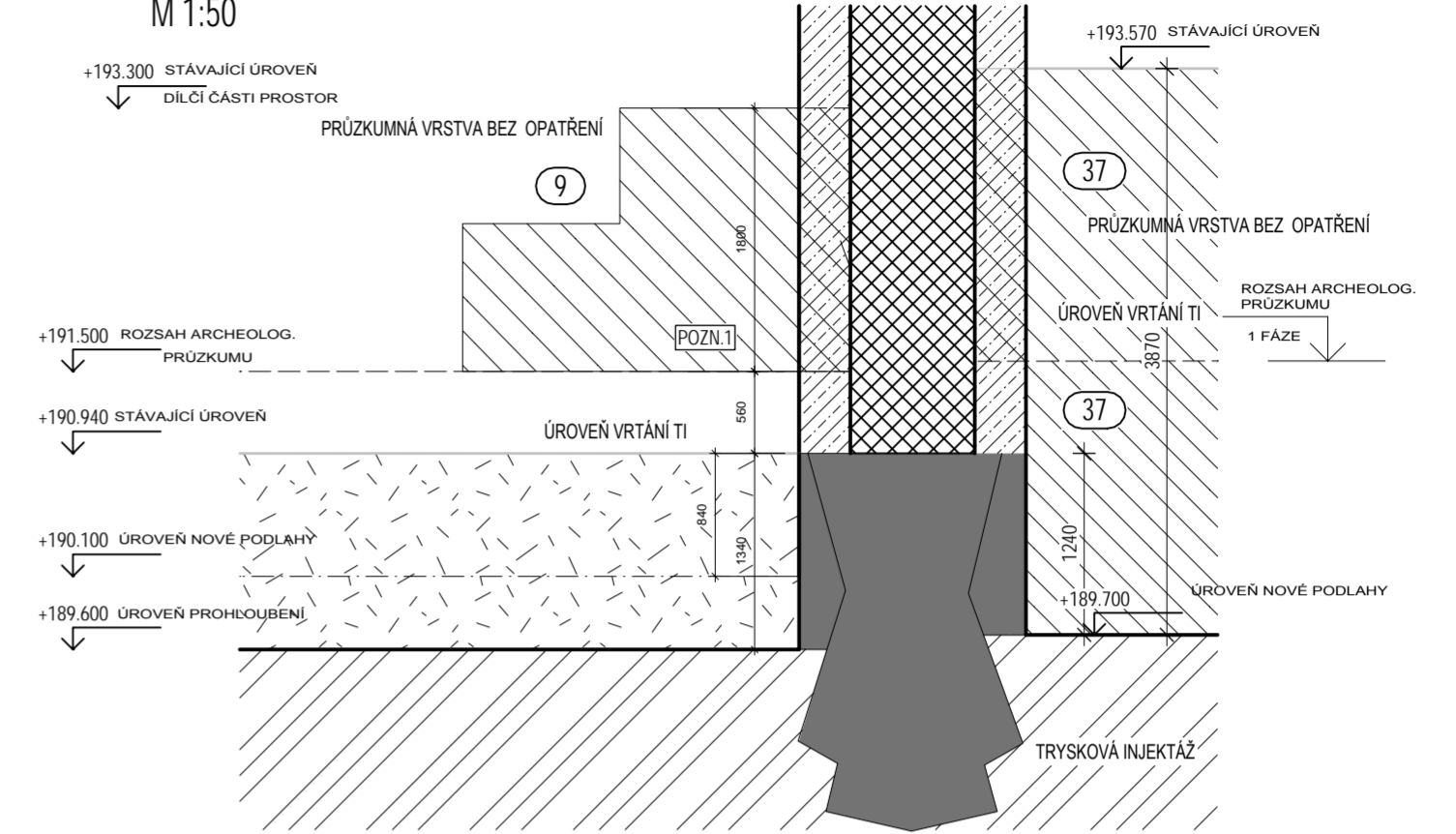
LEGENDA

	STÁVAJÍCÍ ZDIVO
	STÁVAJÍCÍ ZDIVO PŘEDPOKLÁDANÉ
	KONSTRUKCE NOVÉ
	TERÉN
	STÁVAJÍCÍ ZDIVO - HRADEBNÍ ZED
	BOURANÝ TERÉN
	I FÁZE ARCHEO
	II FÁZE ARCHEO
	II FÁZE ARCHEO
	PODEZDÍVKY
	TRYSKOVÁ INJEKTÁŽ

STÁVAJÍCÍ ÚROVEŇ	190,94	m.n.m.
NOVÁ ÚROVEŇ	190,10	m.n.m.
VÝŠKA MÍSTNOSTI	3,17	m
PROHLoubENÍ	0,8400	m
PROHLoubENÍ CELKEM	1,3400	m
HLOUBKA ARCHEO. ZÁJMU	1,80	m











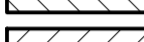


ŘEZ A-A M 1:50



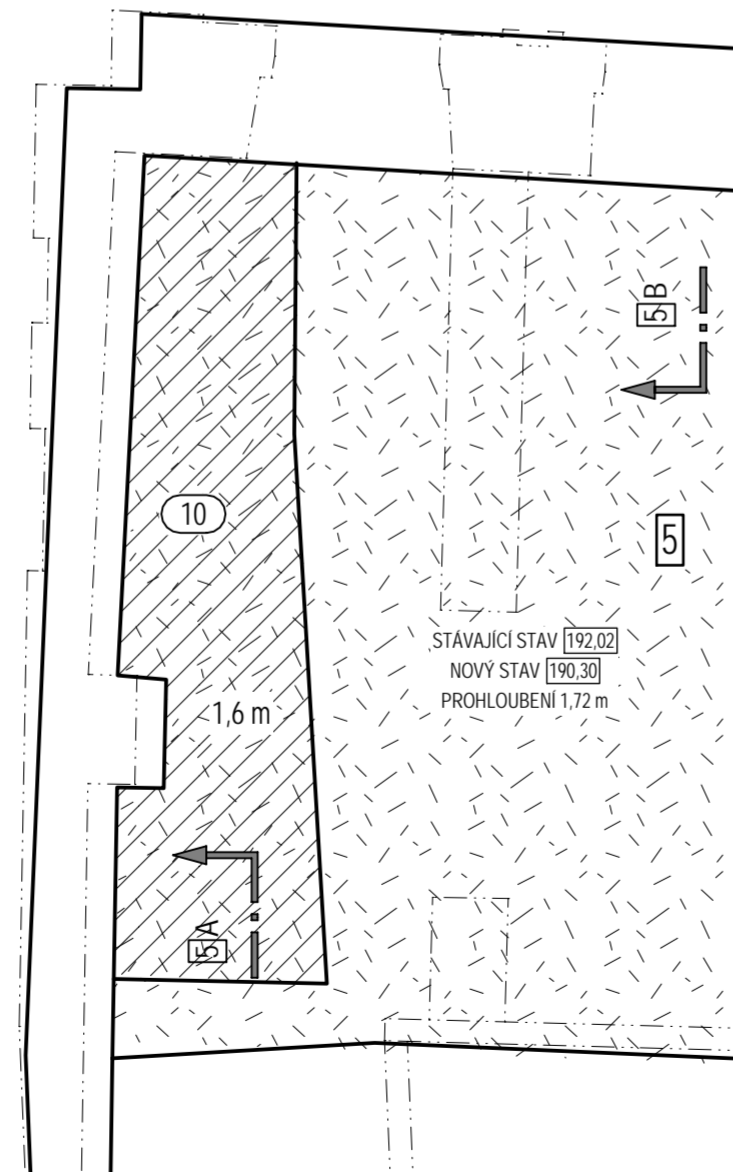
POZN.1 BĚHEM ARCHEOLOGICKÝCH PRACÍ JE NUTNÉ DÁVAT POZOR, ABY NEBYLA PODKOPÁNA ZÁKLADOVÁ SPÁRA. V PŘÍPADĚ ŽE BUDE BĚHEM SONDOVACÍCH PRACÍ DOSAŽENO ZÁKLADOVÉ SPÁRY, JE NUTNÉ PRÁCE PŘERUŠIT A KONTAKTOVAT STATIKA.
PO DOKONČENÍ ARCHEOLOGICKÝCH PRACÍ I. FÁZE OVĚŘIT ÚNOSNOST ZÁKLADOVÉ ZEMINY

ZÁSAHY DO TERÉNU - 05

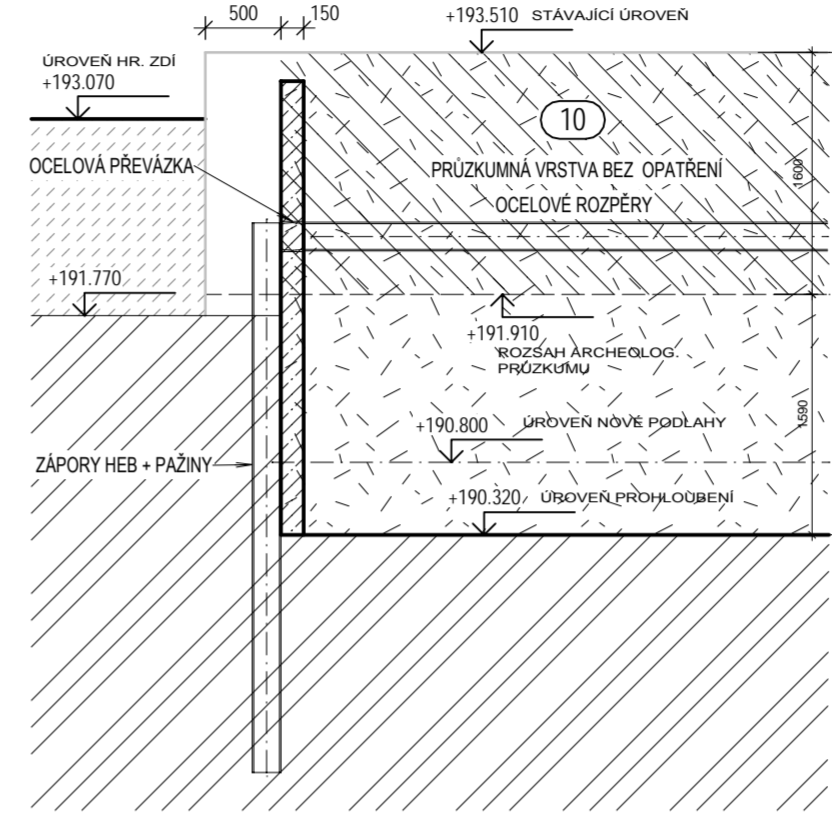
LEGENDA

-  STÁVAJÍCÍ ZDIVO
-  STÁVAJÍCÍ ZDIVO PŘEDPOKLADANÉ
-  KONSTRUKCE NOVÉ
-  TERÉN
-  STÁVAJÍCÍ ZDIVO - HRADEBNÍ ZED
-  BOURANÝ TERÉN
-  I FÁZE ARCHEO
-  II FÁZE ARCHEO
-  III FÁZE ARCHEO
-  PODEZDÍVKY
-  TRYSKOVÁ INJEKTÁŽ

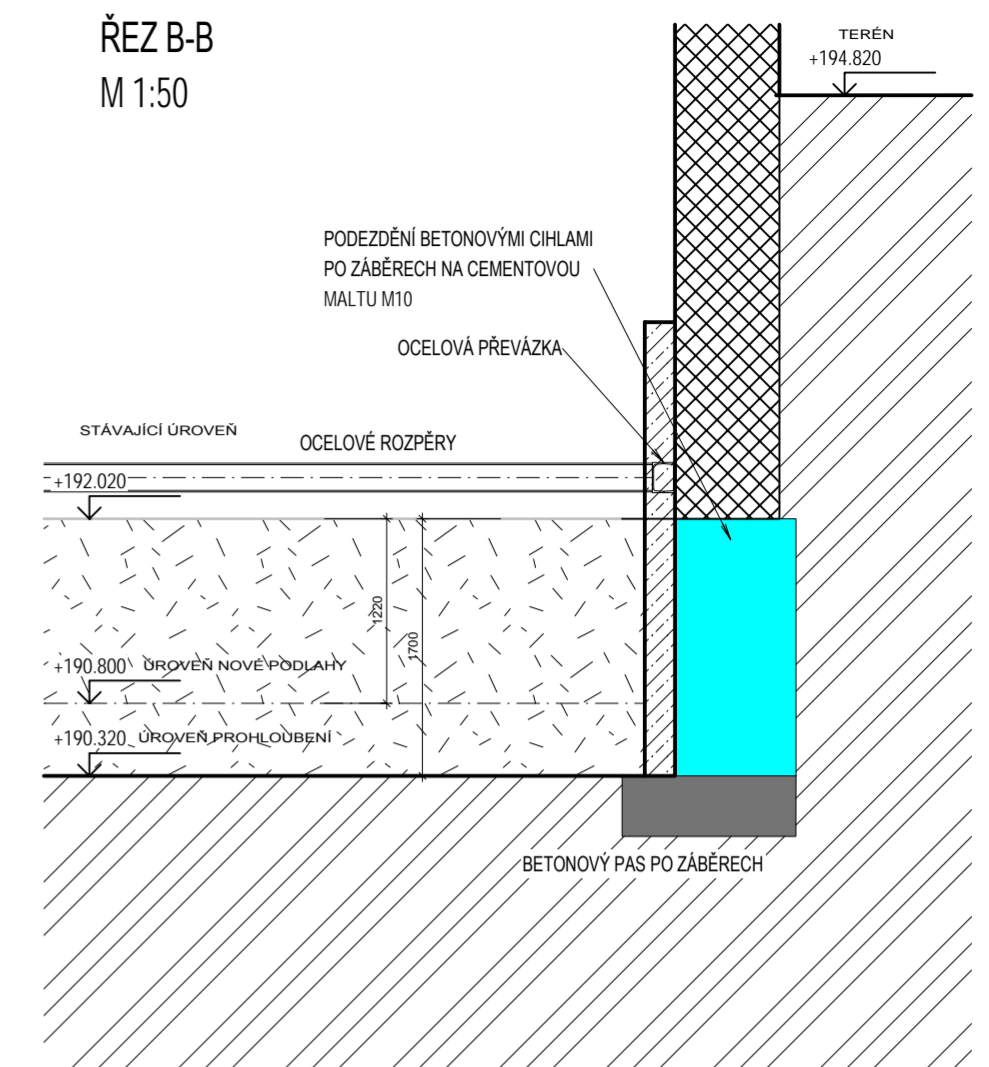
STÁVAJÍCÍ ÚROVEŇ	192,02	m.n.m.
NOVÁ ÚROVEŇ	190,8	m.n.m.
VÝŠKA MÍSTNOSTI	2,5 m	m
PROHLoubENÍ	1,2200	m
PROHLoubENÍ CELKEM	1,7200	m
HLOUBKA ARCHEO. ZÁJMU	1,6000	m



ŘEZ A-A M 1:50















ŘEZ B-B M 1:50

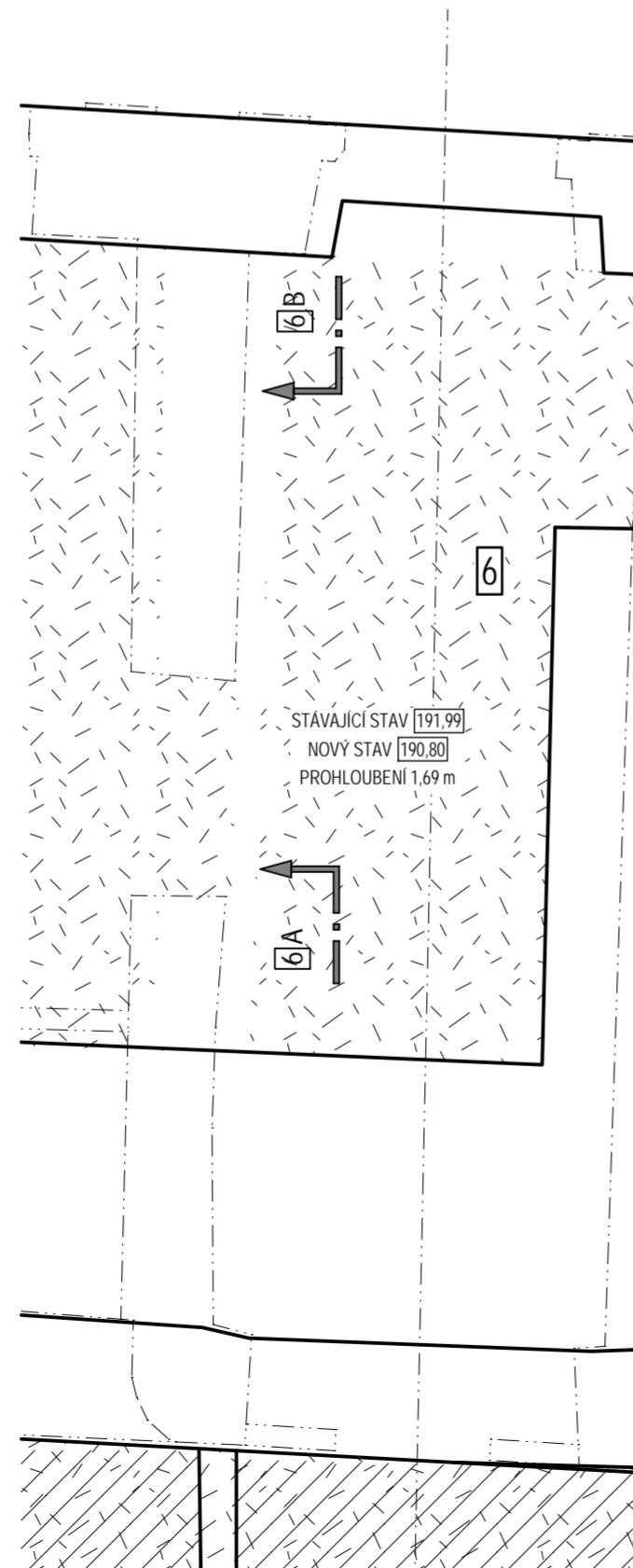


ZÁSAHY DO TERÉNU - 06

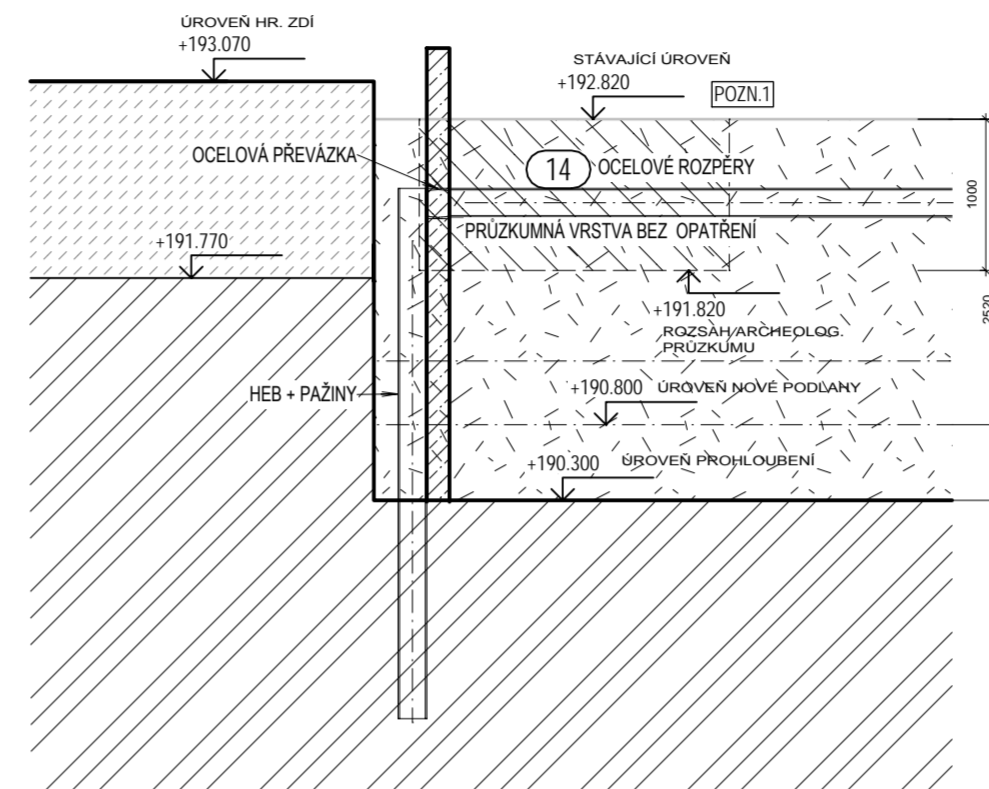
LEGENDA

-  STÁVAJÍCÍ ZDIVO
-  STÁVAJÍCÍ ZDIVO PŘEDPOKLÁDANÉ
-  KONSTRUKCE NOVÉ
-  TERÉN
-  STÁVAJÍCÍ ZDIVO - HRADEBNÍ ZED
-  BOURANÝ TERÉN
-  I FÁZE ARCHEO
-  II FÁZE ARCHEO
-  III FÁZE ARCHEO
-  IV FÁZE ARCHEO
-  PODEZDÍVKY
-  TRYSKOVÁ INJEKTÁŽ

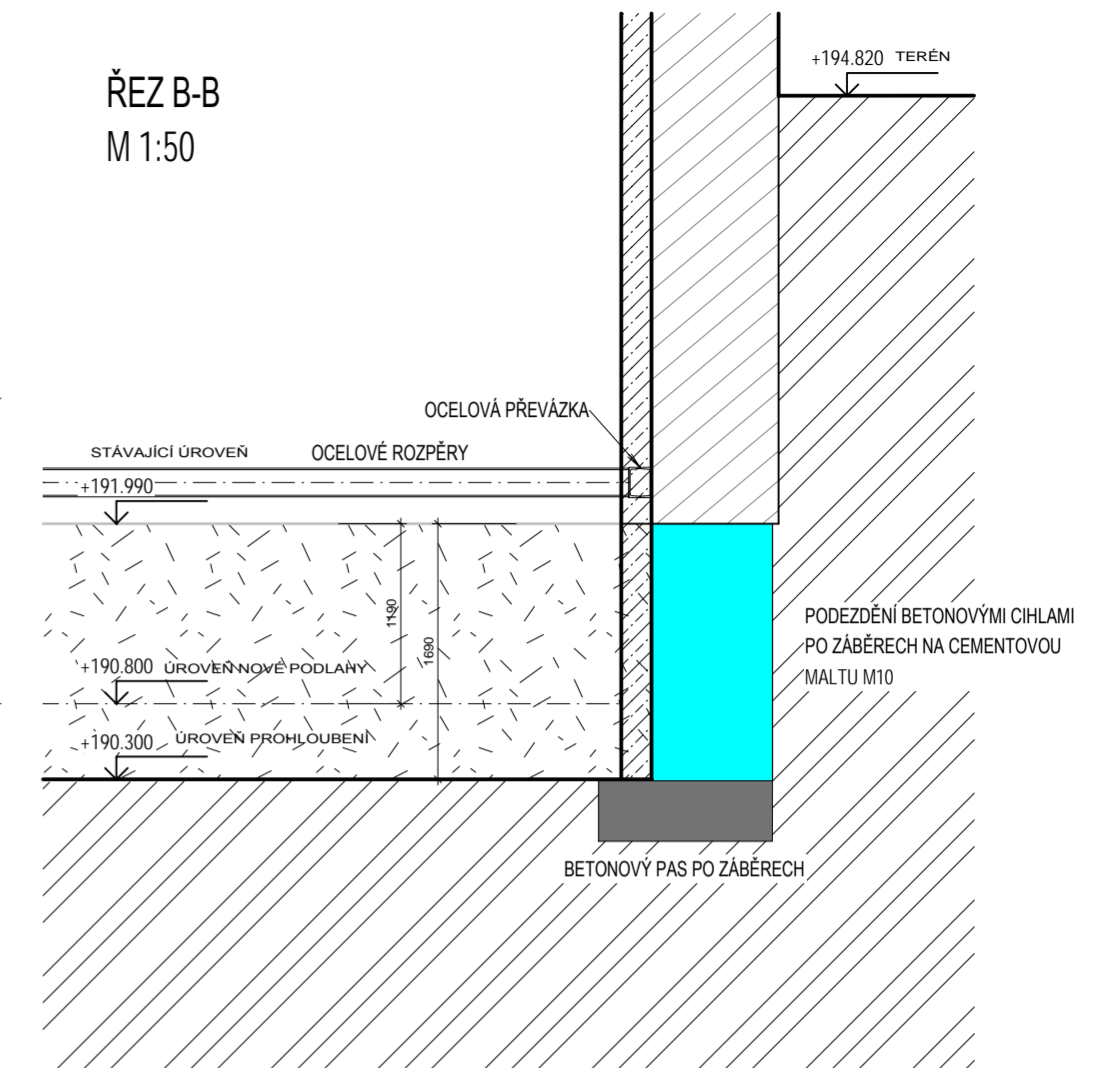
STÁVAJÍCÍ ÚROVEŇ	191,99	m.n.m.
NOVÁ ÚROVEŇ	190,80	m.n.m.
VÝŠKA MÍSTNOSTI	2,50 m	m
PROHLOUBENÍ	1.1900	m
PROHLOUBENÍ CELKEM	1.6900	m
HLOUBKA ARCHEO. ZÁJMU	1.0000	m



ŘEZ A-A
M 1:50



ŘEZ B-B
M 1:50



POZN.1 SONDU Č. **14** V MÍSTNOSTI Č. **6** PROVÉST TAK, ABY NEBYLA PODKOPÁNA ZÁKLADOVÁ SPÁRA. V PŘÍPADĚ ŽE BUDE BĚHEM SONDOVACÍCH PRACÍ DOSAŽENO ZÁKLADOVÉ SPÁRY, JE NUTNÉ PRÁCE PŘERUŠIT A KONTAKTOVAT STATIKA

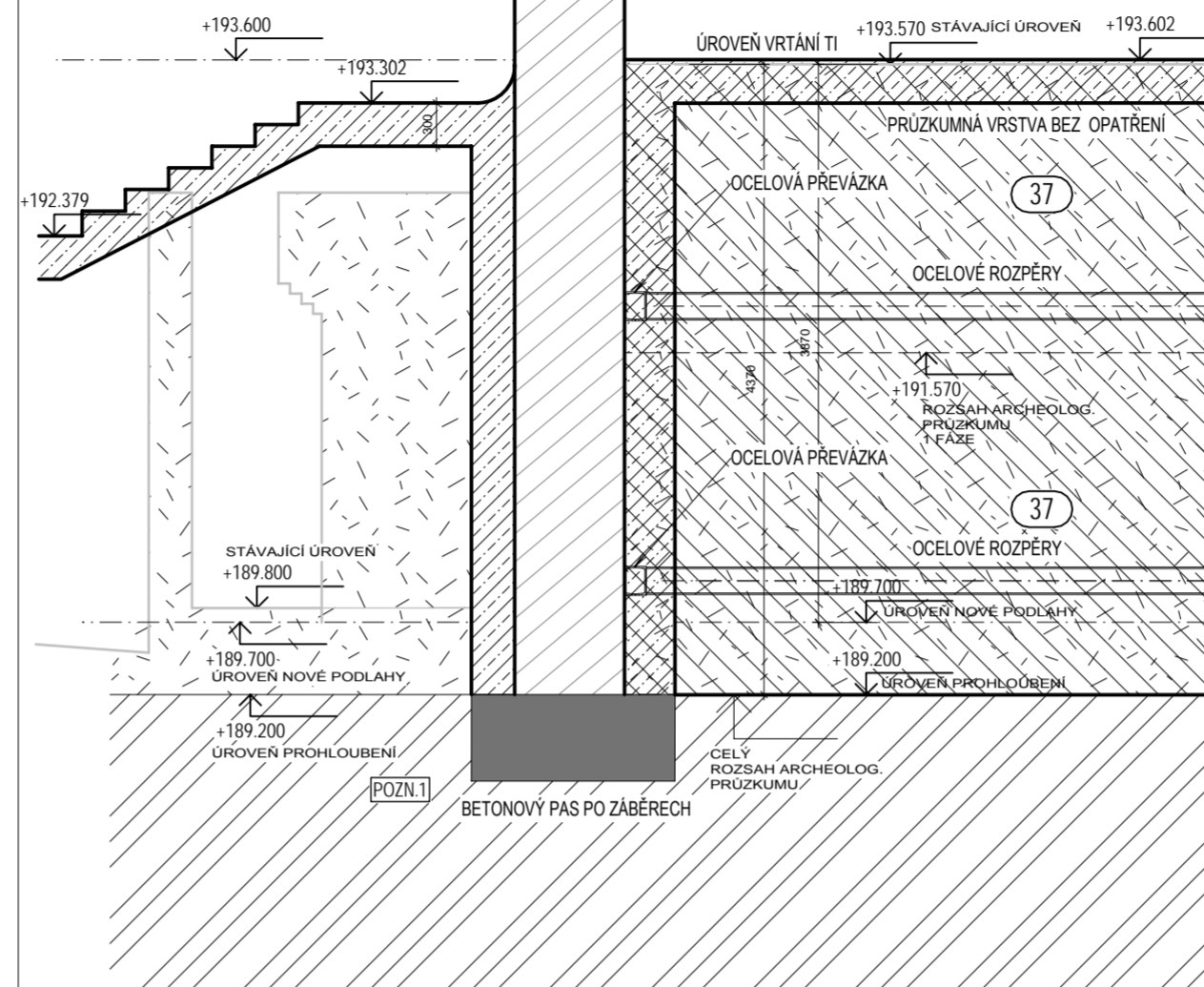
ZÁSAHY DO TERÉNU - 07

LEGENDA

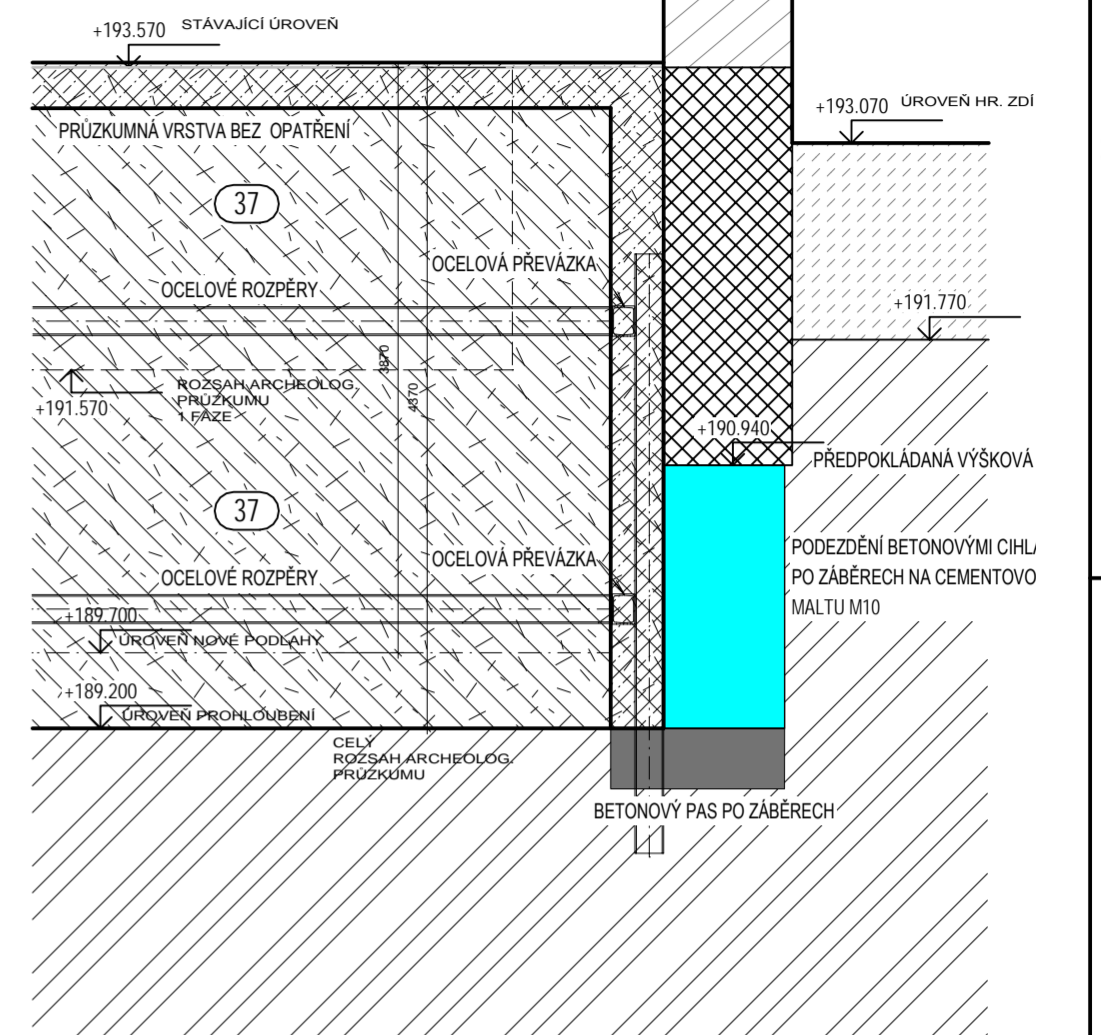
- STÁVAJÍCÍ ZDIVO
- STÁVAJÍCÍ ZDIVO PŘEDPOKLÁDANÉ
- KONSTRUKCE NOVÉ
- TERÉN
- STÁVAJÍCÍ ZDIVO - HRADEBNÍ ZĚD
- BOURANÝ TERÉN
- I FÁZE ARCHEO
- III FÁZE ARCHEO
- II FÁZE ARCHEO
- PODEZDÍVKY
- TRYSKOVÁ INJEKTÁŽ

STÁVAJÍCÍ ÚROVEŇ	193,57	m.n.m.
NOVÁ ÚROVEŇ	189,70	m.n.m.
VÝŠKA MÍSTNOSTI	3,60m	m
PROHLOUBENÍ	3,8700	m
PROHLOUBENÍ CELKEM	4,3700	m
HLOUBKA ARCHEO. ZÁJMU	4,3700	m

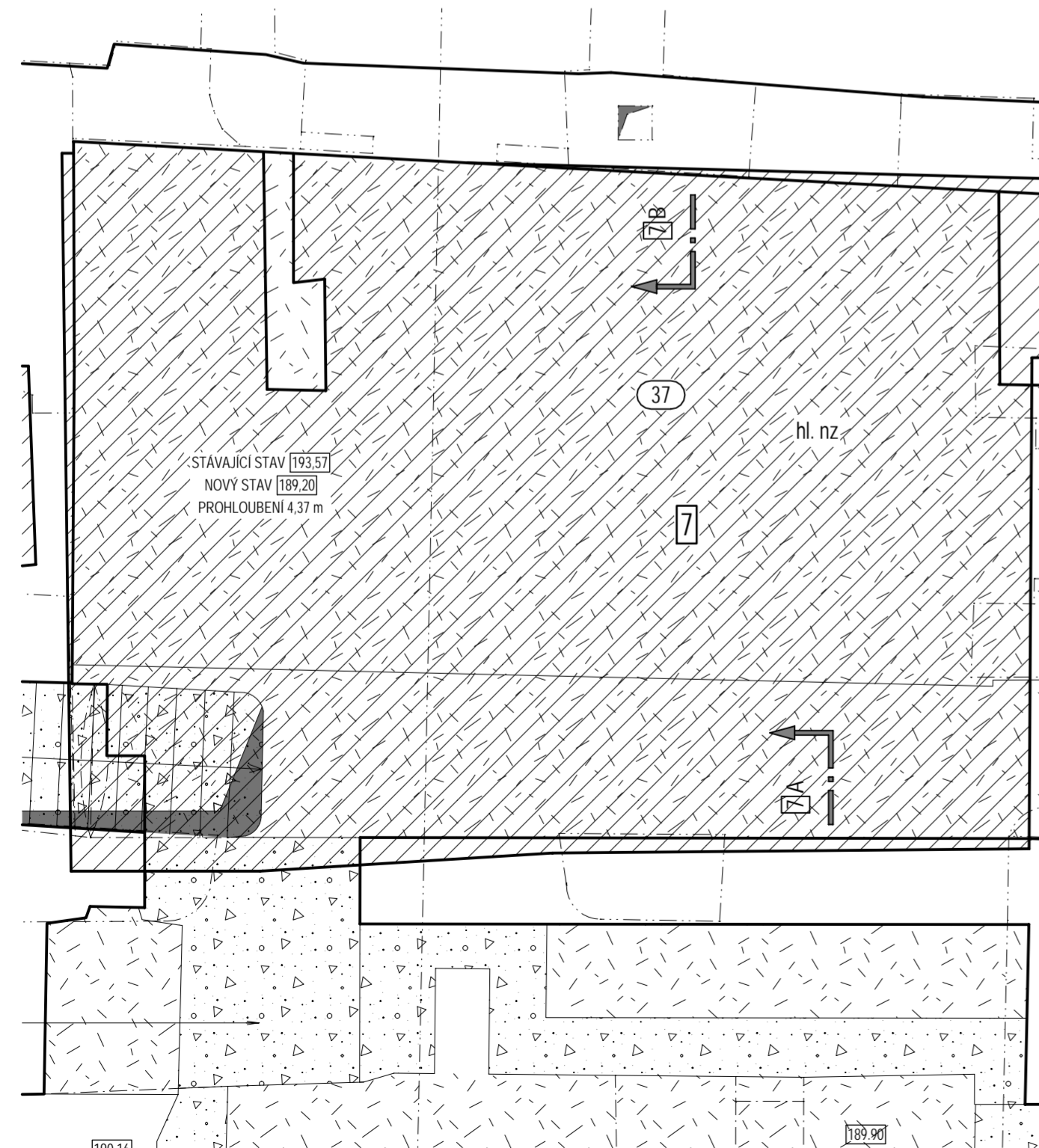
ŘEZ A-A
M 1:50



ŘEZ B-B
M 1:50



[POZN.1] ÚROVEŇ ZÁKLADOVÉ SPÁRY JE POUZE PŘEDPOKLÁDANÁ, SKUTEČNÁ VÝŠKOVÁ ÚROVEŇ BUDE ZJIŠTĚNA AŽ BĚHEM PROVÁDĚNÍ A METODA PODCHYCENÍ ZÁKLADU BUDE UPRAVENA DLE SKUTEČNÉHO STAVU



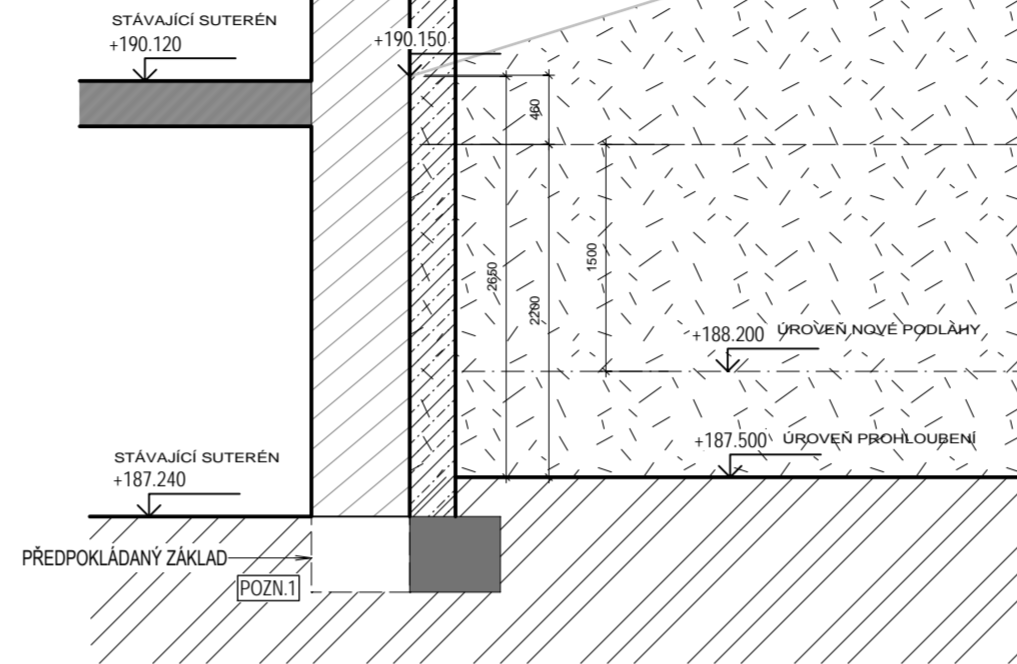
ZÁSAHY DO TERÉNU - 08

LEGENDA

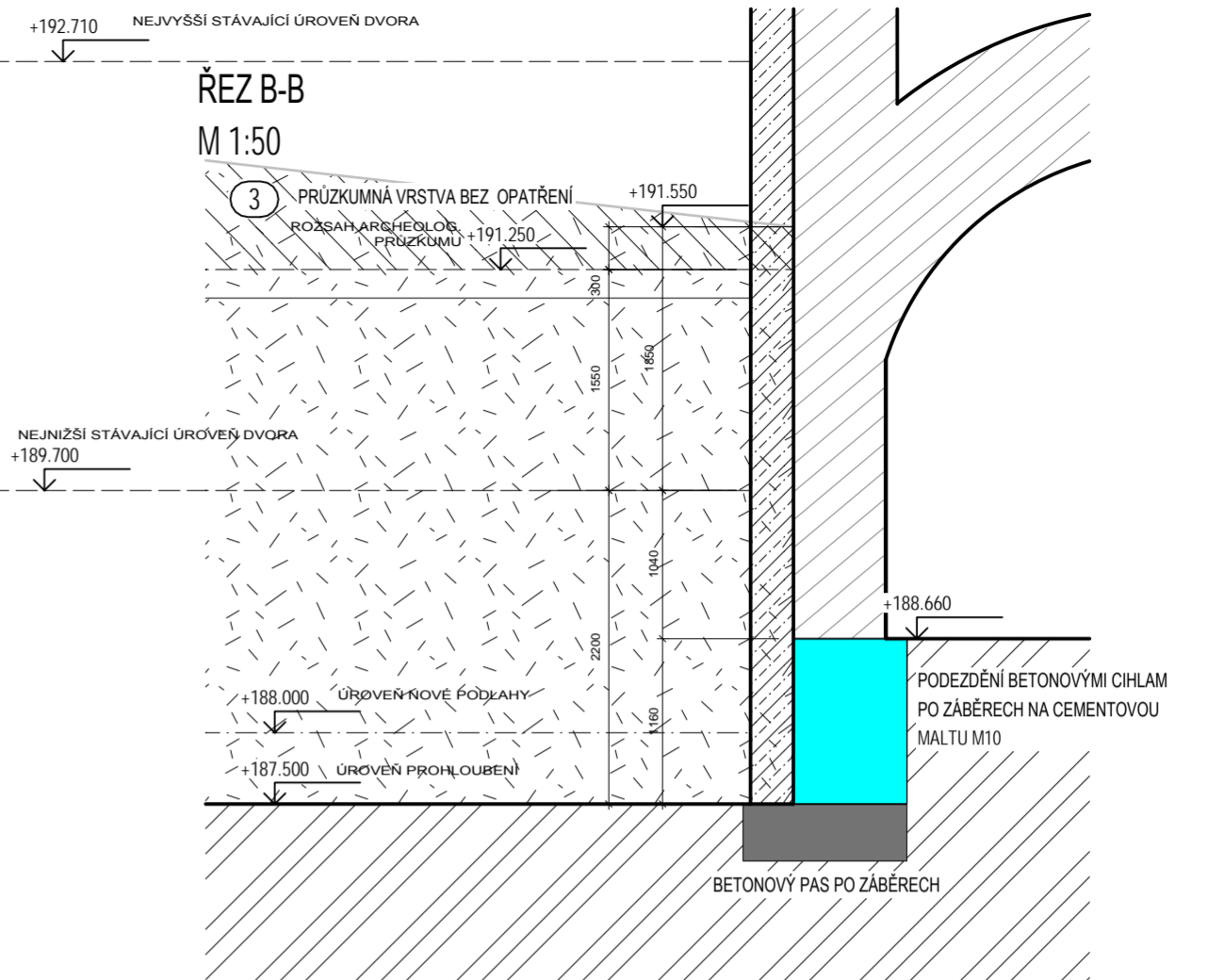
	STÁVAJÍCÍ ZDIVO
	STÁVAJÍCÍ ZDIVO PŘEDPOKLÁDANÉ
	KONSTRUKCE NOVÉ
	TERÉN
	STÁVAJÍCÍ ZDIVO - HRADEBNÍ ZĚD
	BOURANÝ TERÉN
	I FÁZE ARCHEO
	II FÁZE ARCHEO
	PODEZDÍVKY
	TRYSKOVÁ INJEKTÁŽ

POZN.1 PŘEDPOKLÁDANÁ VÝŠKOVÁ ÚROVEŇ ZÁKLADU,
JE NUTNO OVĚRIT PŘI PROVÁDĚNÍ A UPRAVIT DLE ZJIŠTĚNÍ NÁVRH

ŘEZ A-A
M 1:50



ŘEZ B-B
M 1:50



ŘEZ A-A

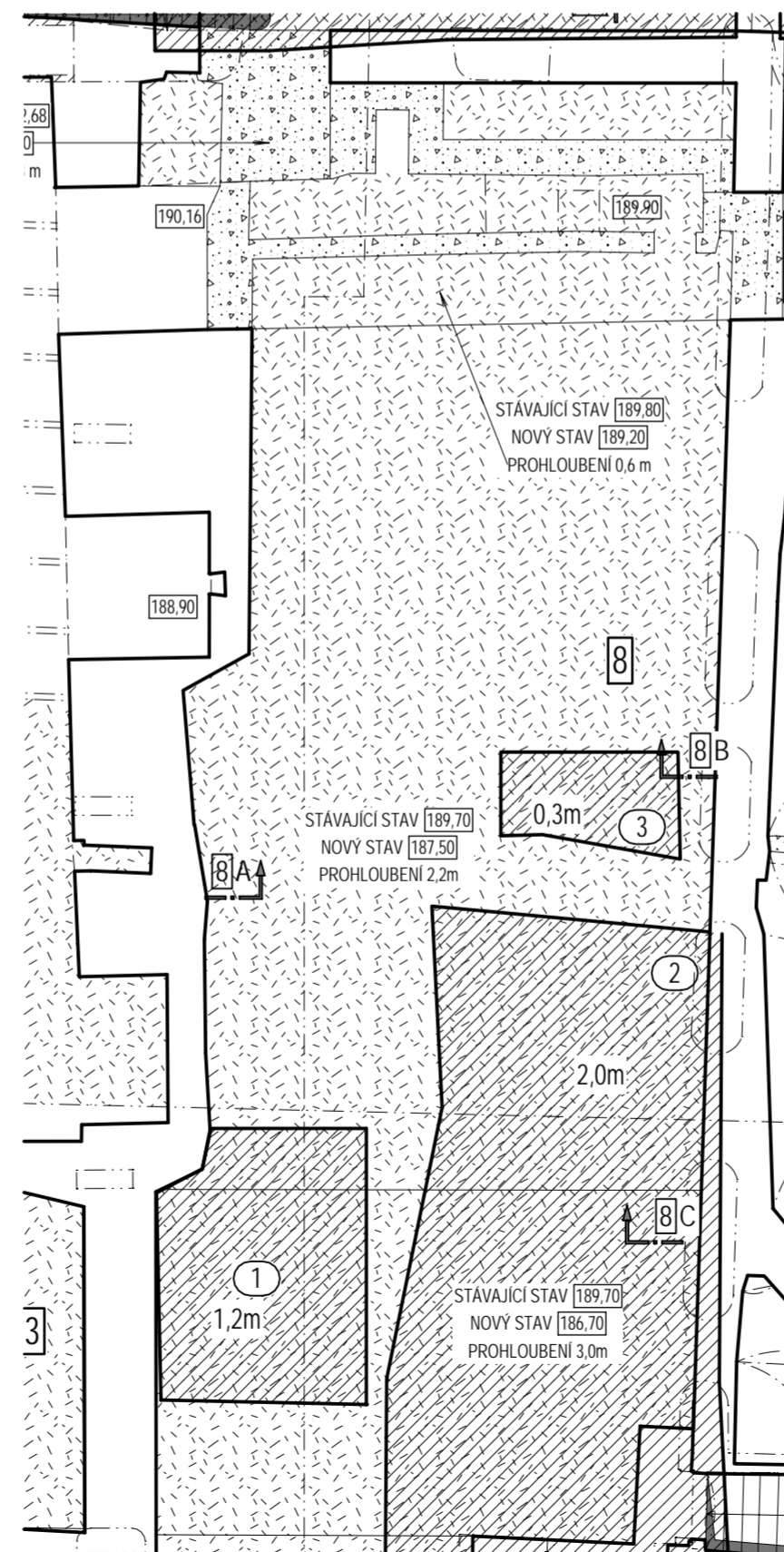
STÁVAJÍCÍ ÚROVEŇ	189,70	m.n.m.
NOVÁ ÚROVEŇ	188,20	m.n.m.
VÝŠKA MÍSTNOSTI	2,00m	m
PROHLoubENÍ	1,9500	m
PROHLoubENÍ CELKEM	2,6500	m
HLOUBKA ARCHEO. ZÁJMU	-	m

ŘEZ B-B

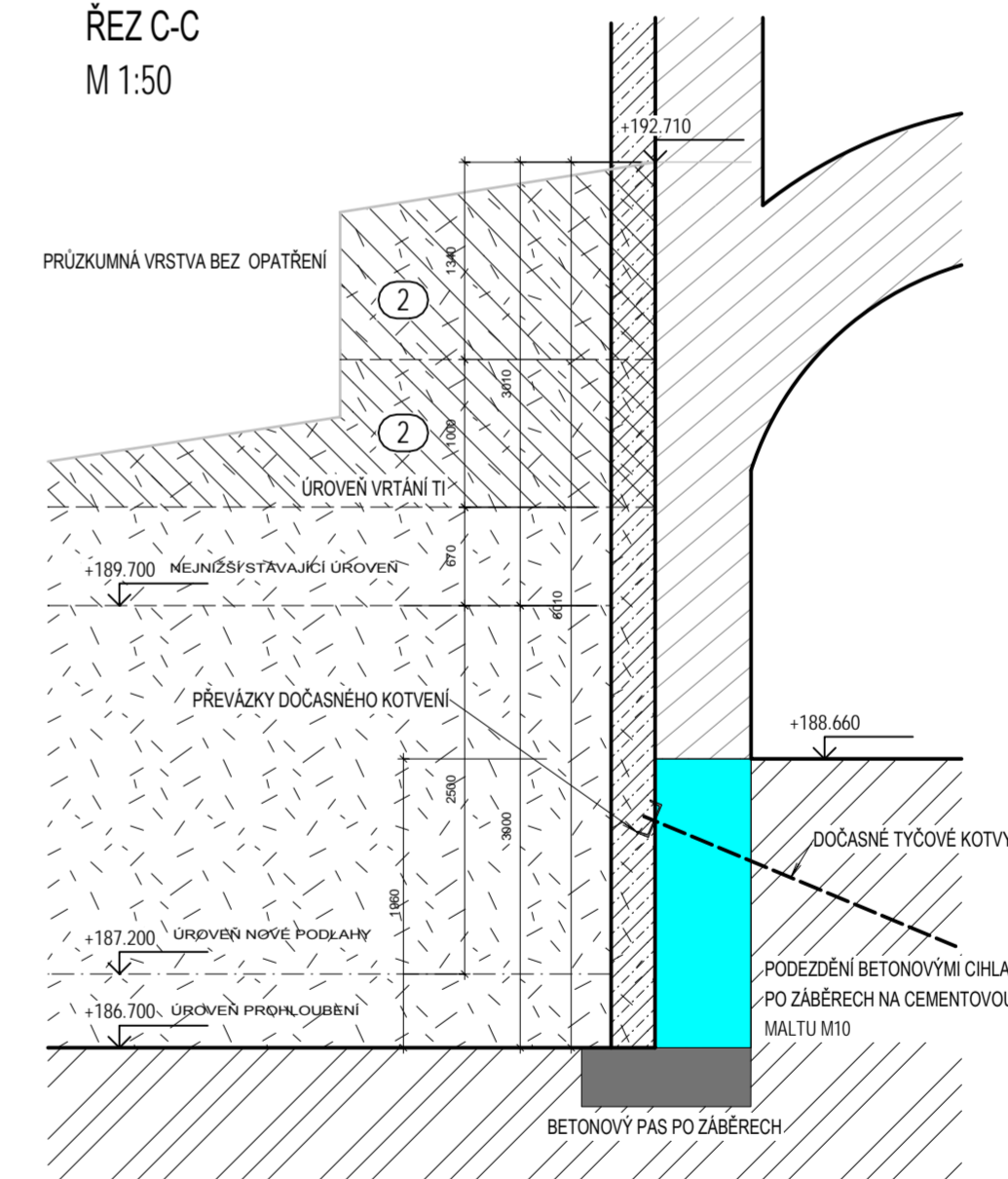
NEJNÍŽŠÍ STÁVAJÍCÍ ÚROVEŇ	189,70	m.n.m.
NOVÁ ÚROVEŇ	188,20	m.n.m.
VÝŠKA MÍSTNOSTI	3,50m	m
PROHLoubENÍ	1,5000	m
PROHLoubENÍ CELKEM	2,2000	m
HLOUBKA ARCHEO. ZÁJMU	0,4 - 2	m

ŘEZ C-C

NEJNÍŽŠÍ STÁVAJÍCÍ ÚROVEŇ	189,70	m.n.m.
NOVÁ ÚROVEŇ	187,20	m.n.m.
VÝŠKA MÍSTNOSTI	-	m
PROHLoubENÍ	2,5000	m
PROHLoubENÍ CELKEM	3,0000	m
HLOUBKA ARCHEO. ZÁJMU	1,2-2	m














ŘEZ C-C
M 1:50



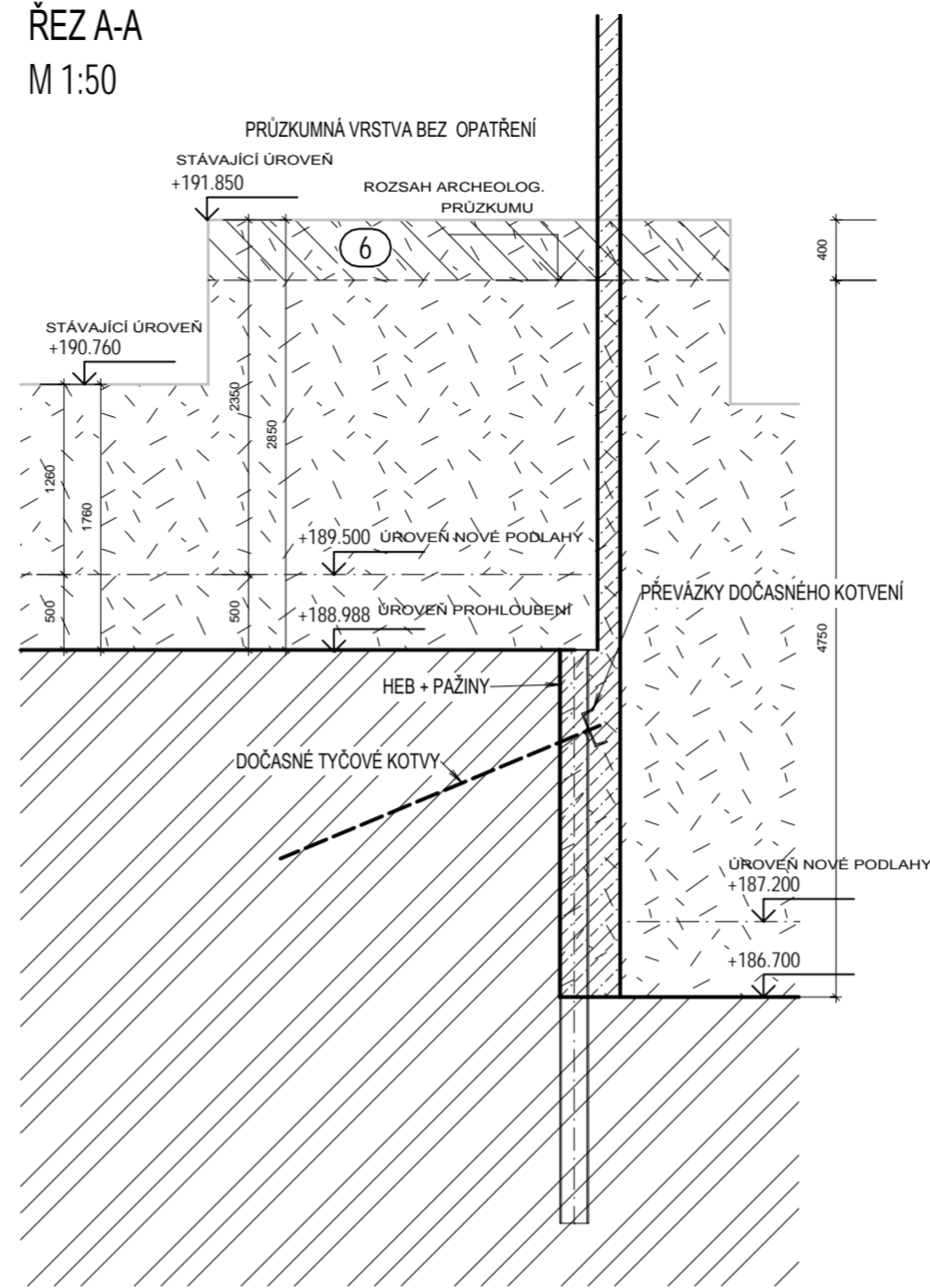
ZÁSAHY DO TERÉNU - 09

LEGENDA

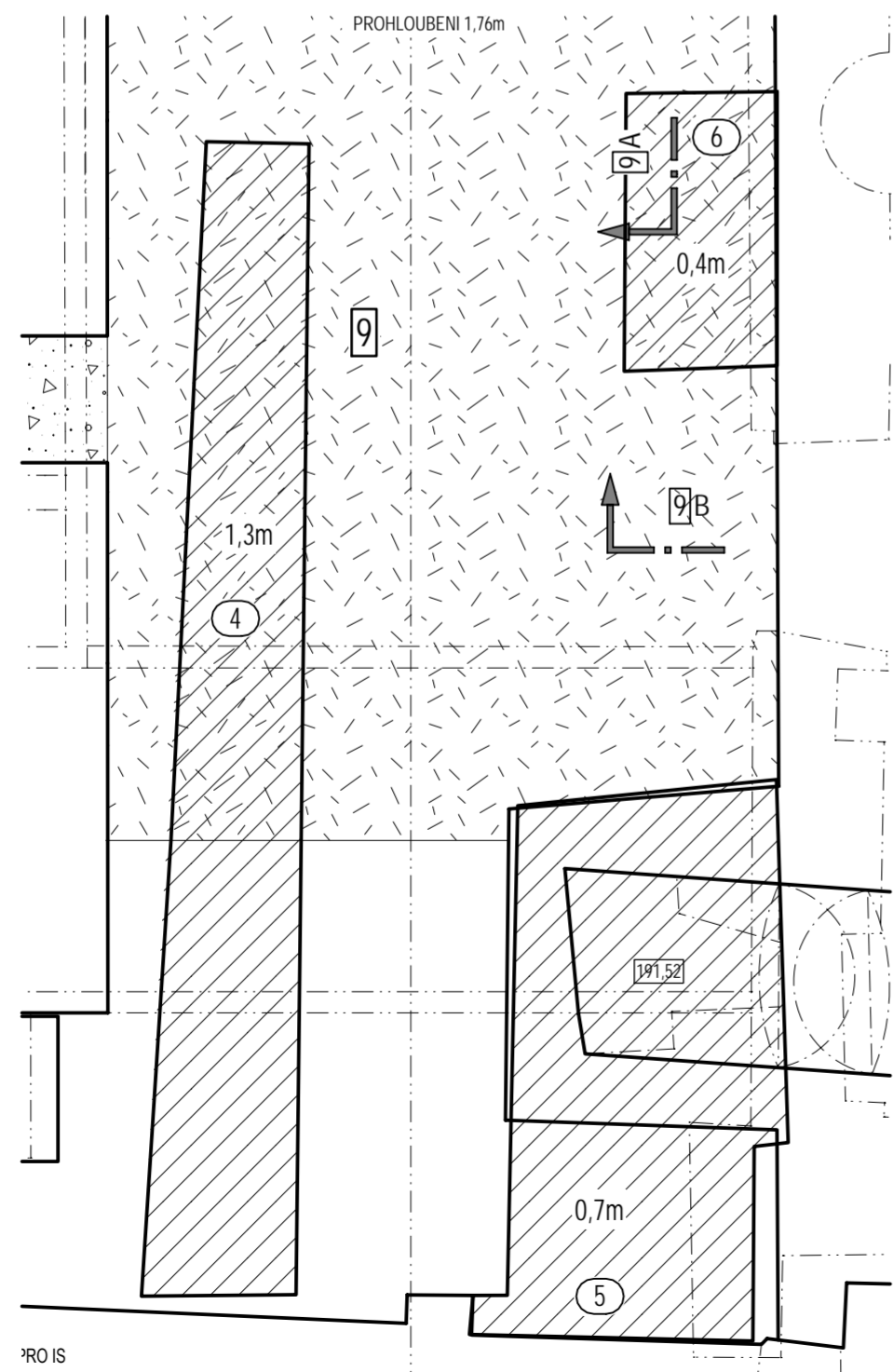
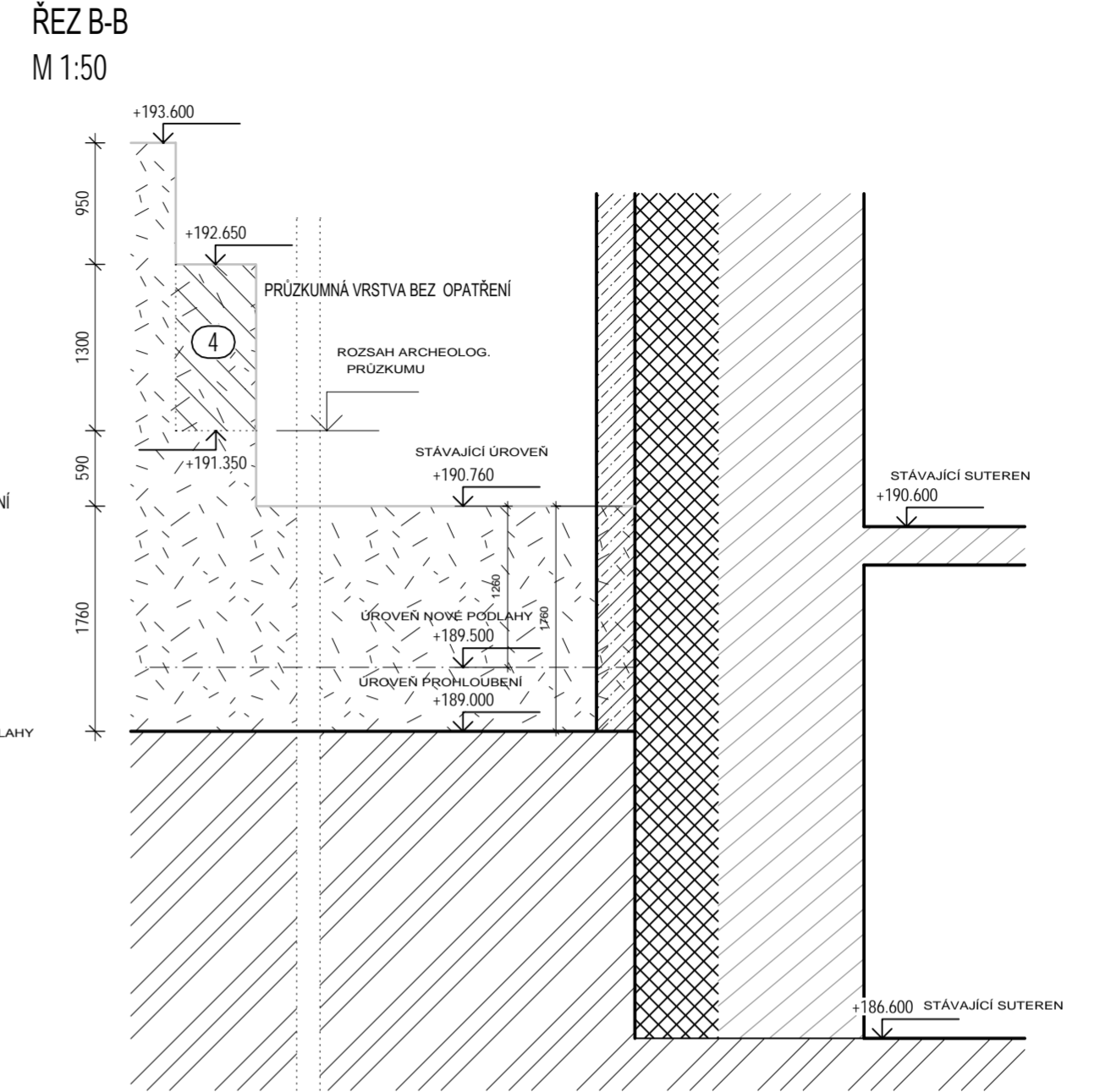
-  STÁVAJÍCÍ ZDIVO
-  STÁVAJÍCÍ ZDIVO PŘEDPOKLÁDANÉ
-  KONSTRUKCE NOVÉ
-  TERÉN
-  STÁVAJÍCÍ ZDIVO - HRADEBNÍ ZĚD
-  BOURANÝ TERÉN
-  I FÁZE ARCHEO
-  III FÁZE ARCHEO
-  II FÁZE ARCHEO
-  PODEZDŮVKY
-  TRYSKOVÁ INJEKTAŽ

STÁVAJÍCÍ ÚROVEŇ	190,76	m.n.m.
NOVÁ ÚROVEŇ	189,50	m.n.m.
VÝŠKA MÍSTNOSTI	2,30m	m
PROHLoubENÍ	1,2600	m
PROHLoubENÍ CELKEM	1,7600	m
HLOBKA ARCHEO. ZÁJMU	0,4-1,3	m

ŘEZ A-A
M 1:50





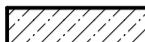
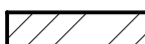







ŘEZ B-B
M 1:50



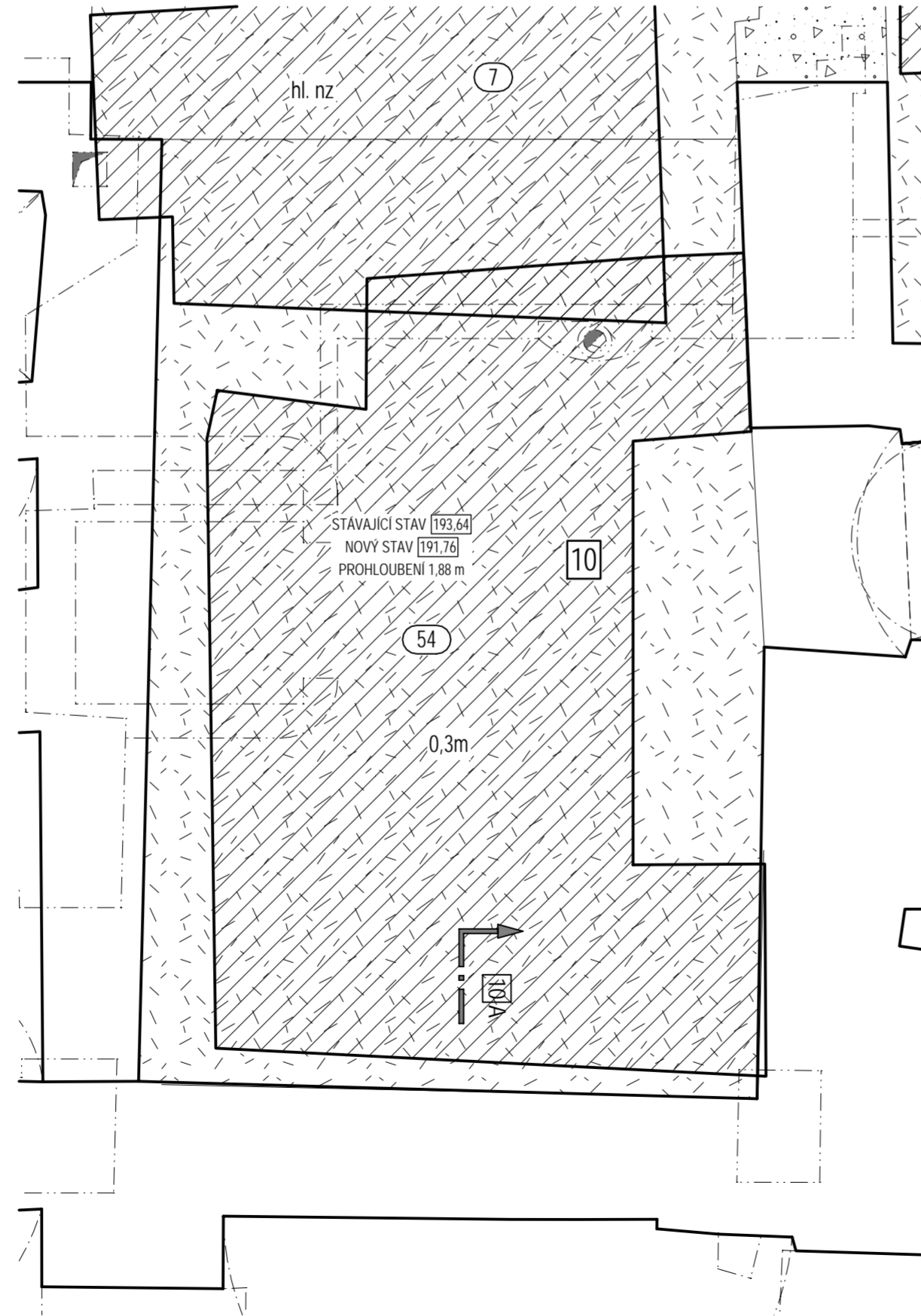
DOKUMENTACE JE DÍLEŽNĚ VYŠETŘOVAT V PŘÍPADĚ ARCHIVNÍHO MATERIÁLU. S.RO. NEAUTORIZOVANÉ POUŽITÍ DEKORACE NEBO JEJÍ ČÁSTI JE POKLÁDÁNO ZA NELEGÁLNÍ. DOKUMENTACE SLUŽÍ POUZE K ÚČELU, PRO KTERÝ BYLA PŘIPRAVENA.

ZÁSAHY DO TERÉNU - 10

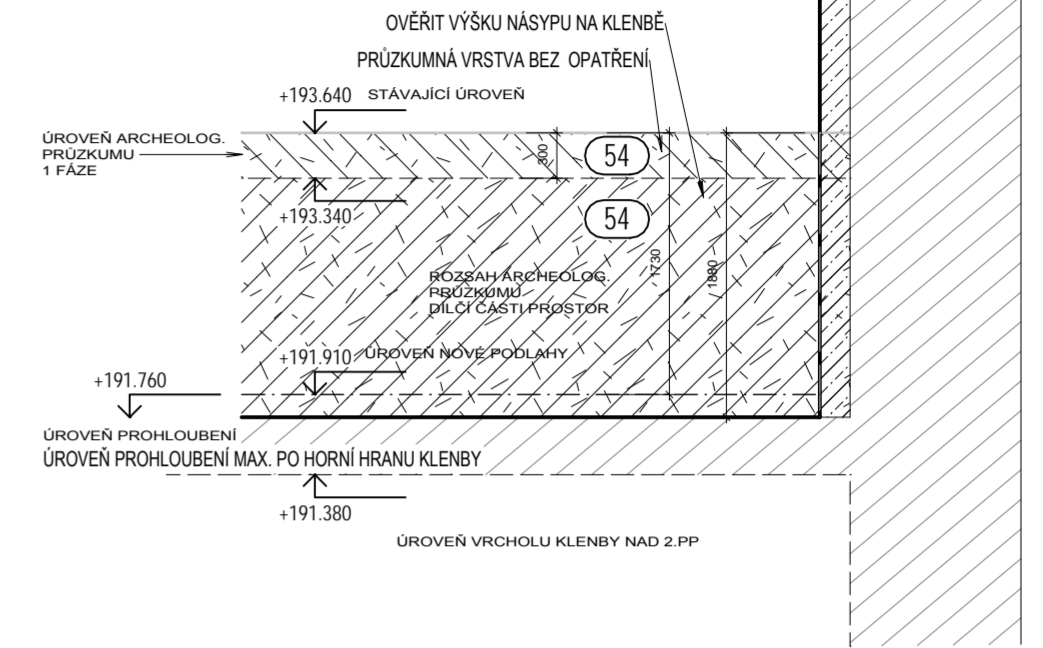
LEGENDA

-  STÁVAJÍCÍ ZDIVO
-  STÁVAJÍCÍ ZDIVO PŘEDPOKLÁDANÉ
-  KONSTRUKCE NOVÉ
-  TERÉN
-  STÁVAJÍCÍ ZDIVO - HRADEBNÍ ZĚD
-  BOURANÝ TERÉN
-  I FÁZE ARCHEO
-  III FÁZE ARCHEO
-  II FÁZE ARCHEO
-  PODEZDÍVKY
-  TRYSKOVÁ INJEKTÁŽ

STÁVAJÍCÍ ÚROVEŇ	193,64	m.n.m.
NOVÁ ÚROVEŇ	191,91	m.n.m.
VÝŠKA MÍSTNOSTI	1,57m	m
PROHLoubENÍ	1,7300	m
PROHLoubENÍ CELKEM	1,8800	m
HLOUBKA ARCHEO. ZÁJMU	min. 0,3	m



ŘEZ A-A
M 1:50



DOKUMENTACE JE DÍLEŽNĚ VYŠETŘOVAT PŘI PRÁVĚ ARCHITECTELER, S.R.O. NEAUTORIZOVANĚ POUŽÍVAT NEBO JEJ ČÁSTI LEFORULOVAT NEBO AUTORSKÝ PRÁVŮ DOKUMENTACE SLOUŽÍ POUZE K ÚČELU, PRO KTERÝ BYLA PŘIPRAVENA.

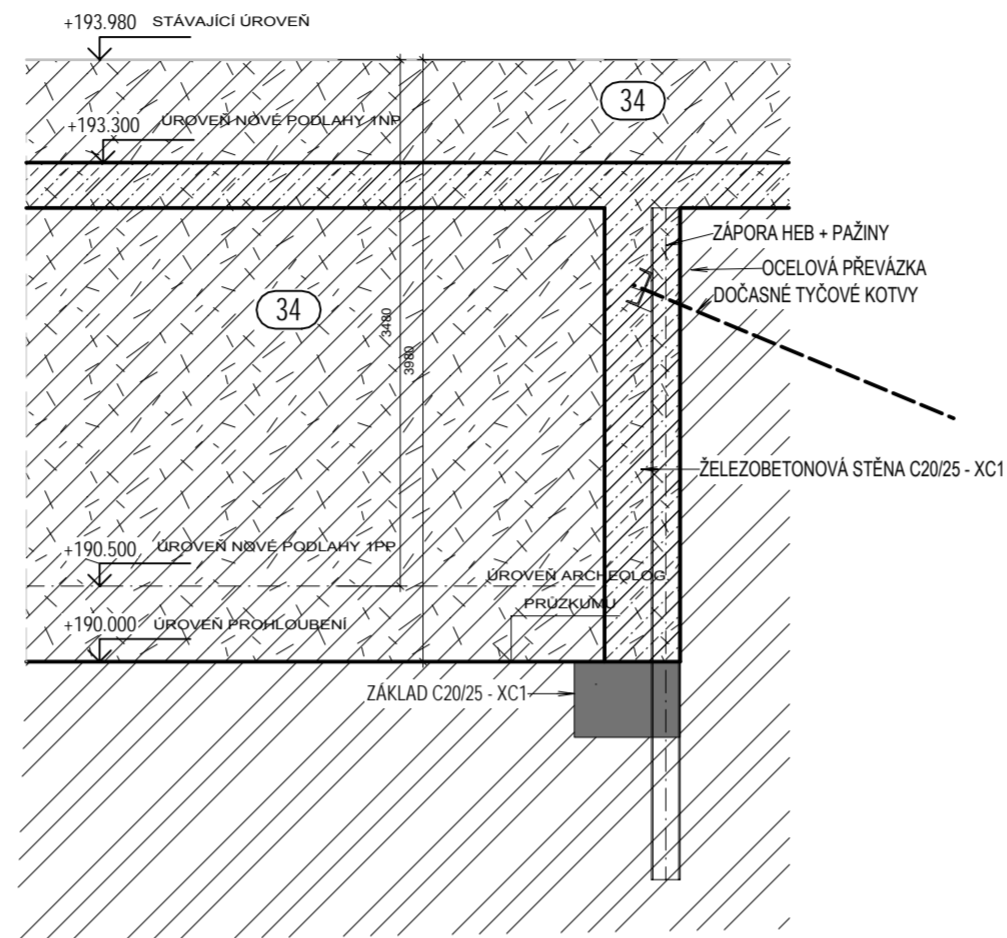
ZÁSAHY DO TERÉNU - 11

LEGENDA

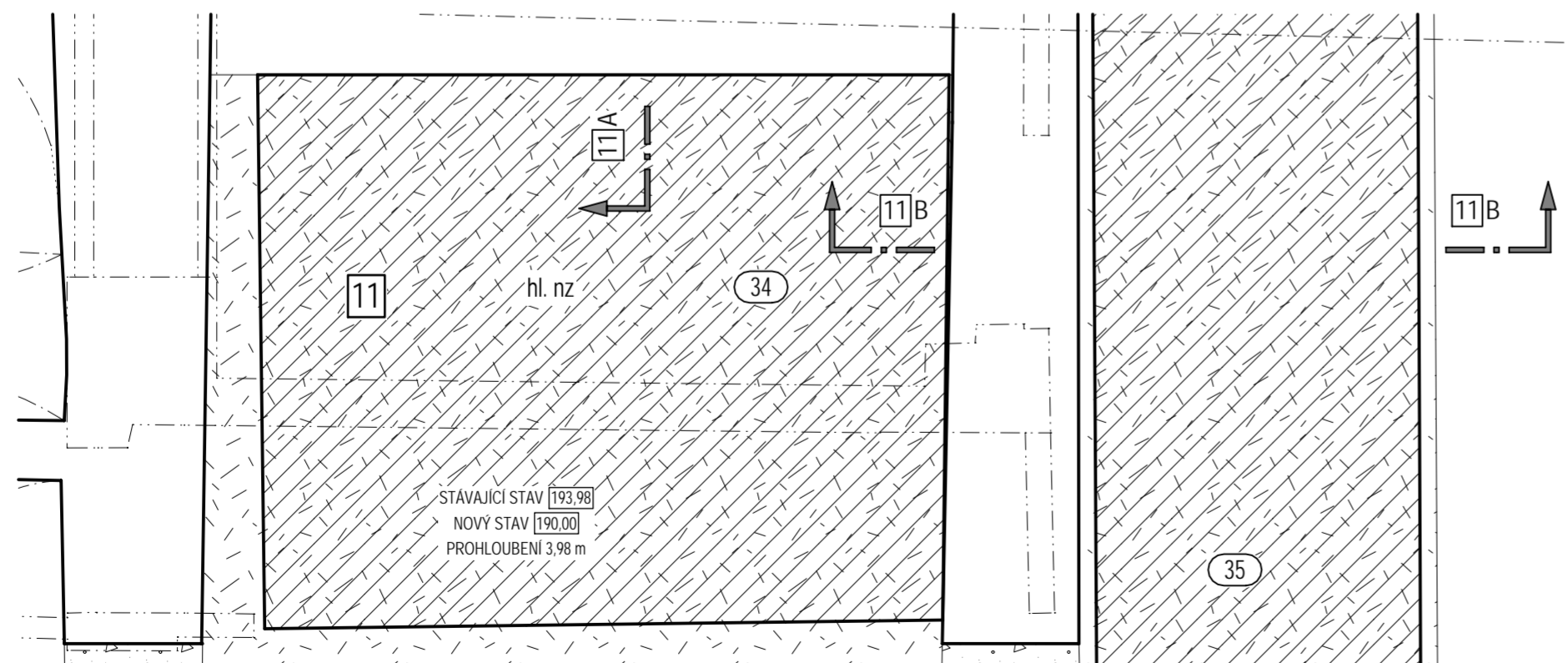
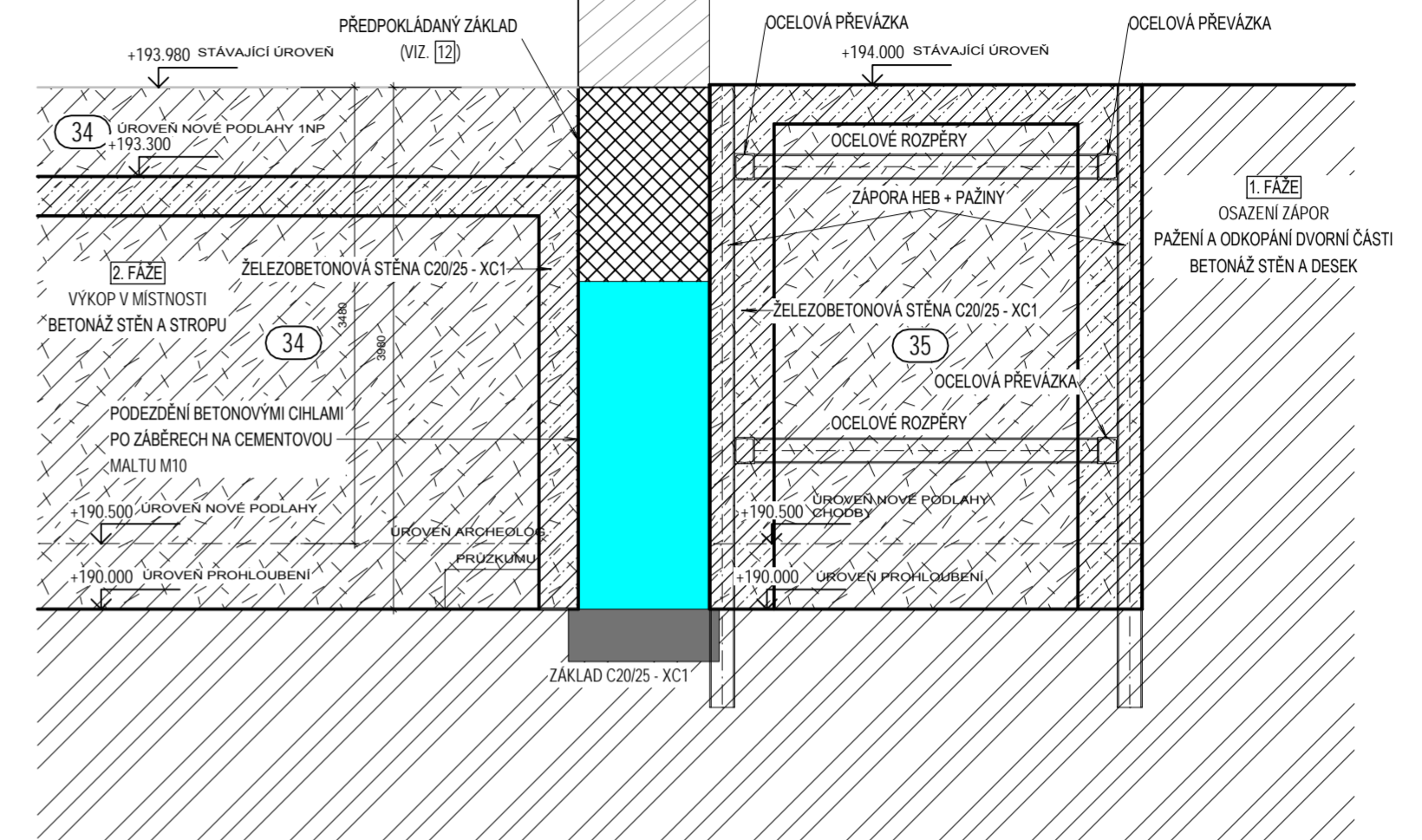
- STÁVAJÍCÍ ZDIVO
- STÁVAJÍCÍ ZDIVO PŘEDPOKLÁDANÉ
- KONSTRUKCE NOVE
- TERÉN
- STÁVAJÍCÍ ZDIVO - HRADEBNÍ ZĚD
- BOURANÝ TERÉN
- I FÁZE ARCHEO
- III FÁZE ARCHEO
- II FÁZE ARCHEO
- PODEZDÍVKY
- TRYSKOVÁ INJEKTÁŽ

STÁVAJÍCÍ ÚROVEŇ	193,98	m.n.m.
NOVÁ ÚROVEŇ	190,50	m.n.m.
VÝŠKA MÍSTNOSTI	3,00m	m
PROHLoubENÍ	3,4800	m
PROHLoubENÍ CELKEM	3,9800	m
HLOUBKA ARCHEO. ZÁJMU	3,9800	m

ŘEZ A-A M 1:50



ŘEZ B-B 1:50



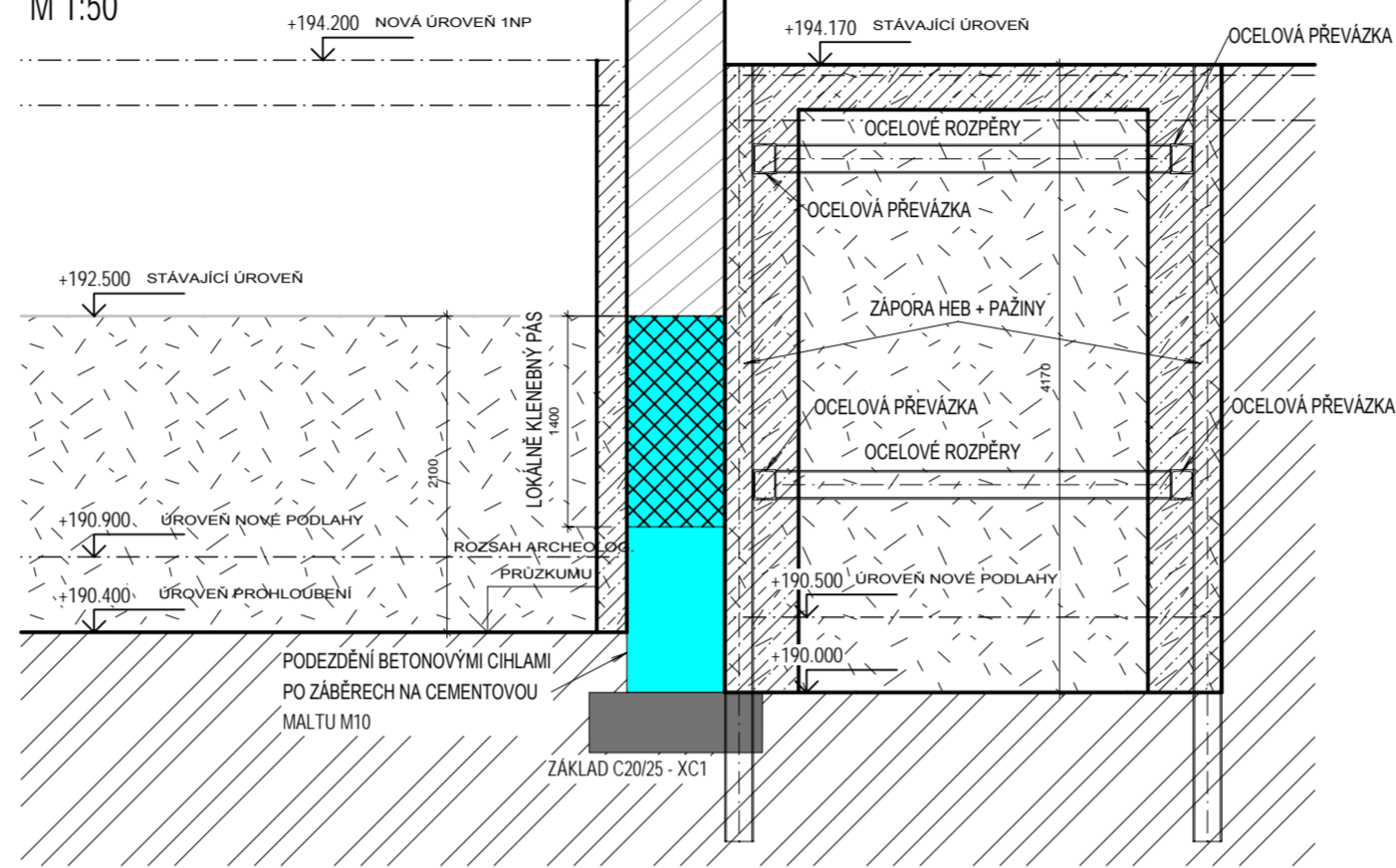
ZÁSAHY DO TERÉNU - 12

LEGENDA

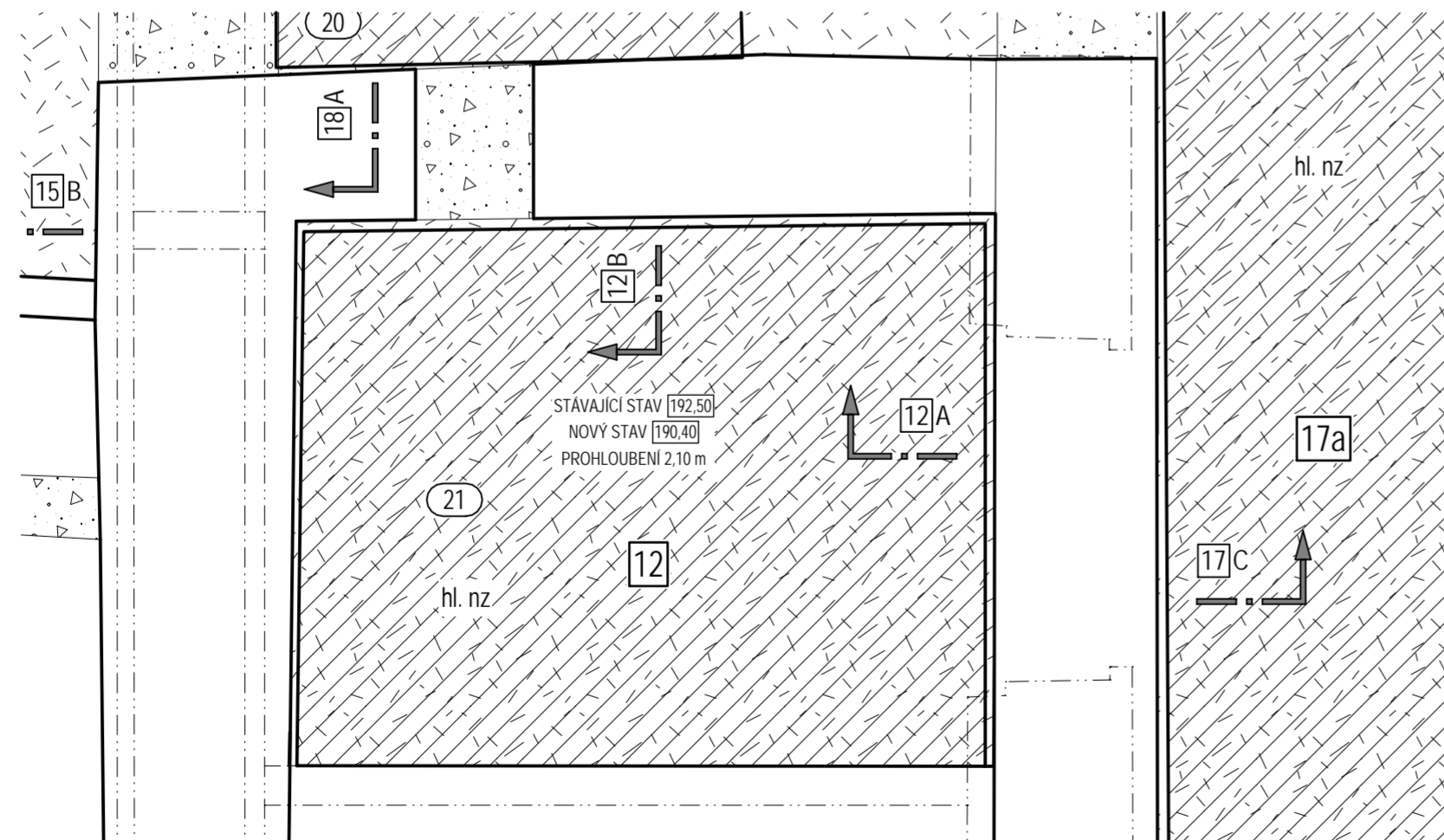
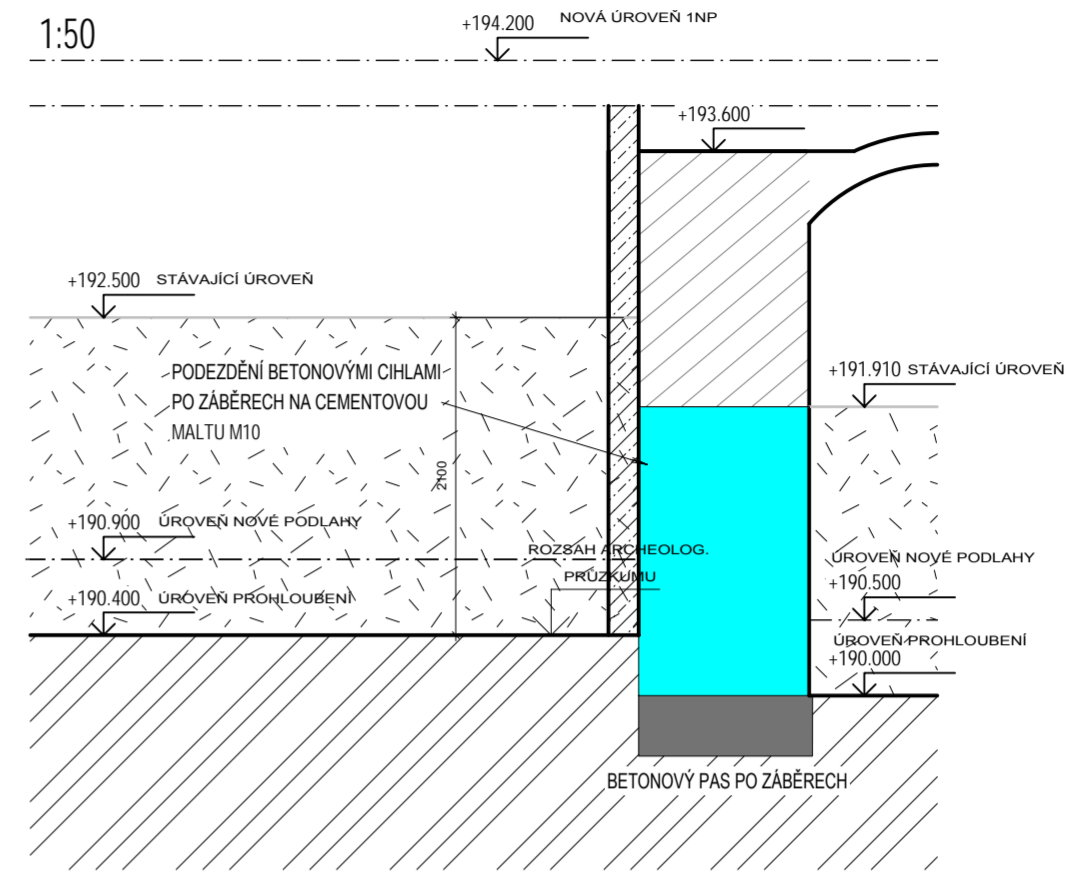
- STÁVAJÍCÍ ZDIVO
- STÁVAJÍCÍ ZDIVO PŘEDPOKLÁDANÉ
- KONSTRUKCE NOVÉ
- TERÉN
- STÁVAJÍCÍ ZDIVO - HRADEBNÍ ZĚD
- BOURANÝ TERÉN
- I FÁZE ARCHEO
- III FÁZE ARCHEO
- II FÁZE ARCHEO
- PODEZDÍVKY
- TRYSKOVÁ INJEKTÁŽ

STÁVAJÍCÍ ÚROVEŇ	192,50	m.n.m.
NOVÁ ÚROVEŇ	190,90	m.n.m.
VÝŠKA MÍSTNOSTI	3,00m	m
PROHLoubENÍ	1,6000	m
PROHLoubENÍ CELKEM	2,1000	m
HLOUBKA ARCHEO. ZÁJMU	2,1000	m

ŘEZ A-A
M 1:50



ŘEZ B-B
1:50

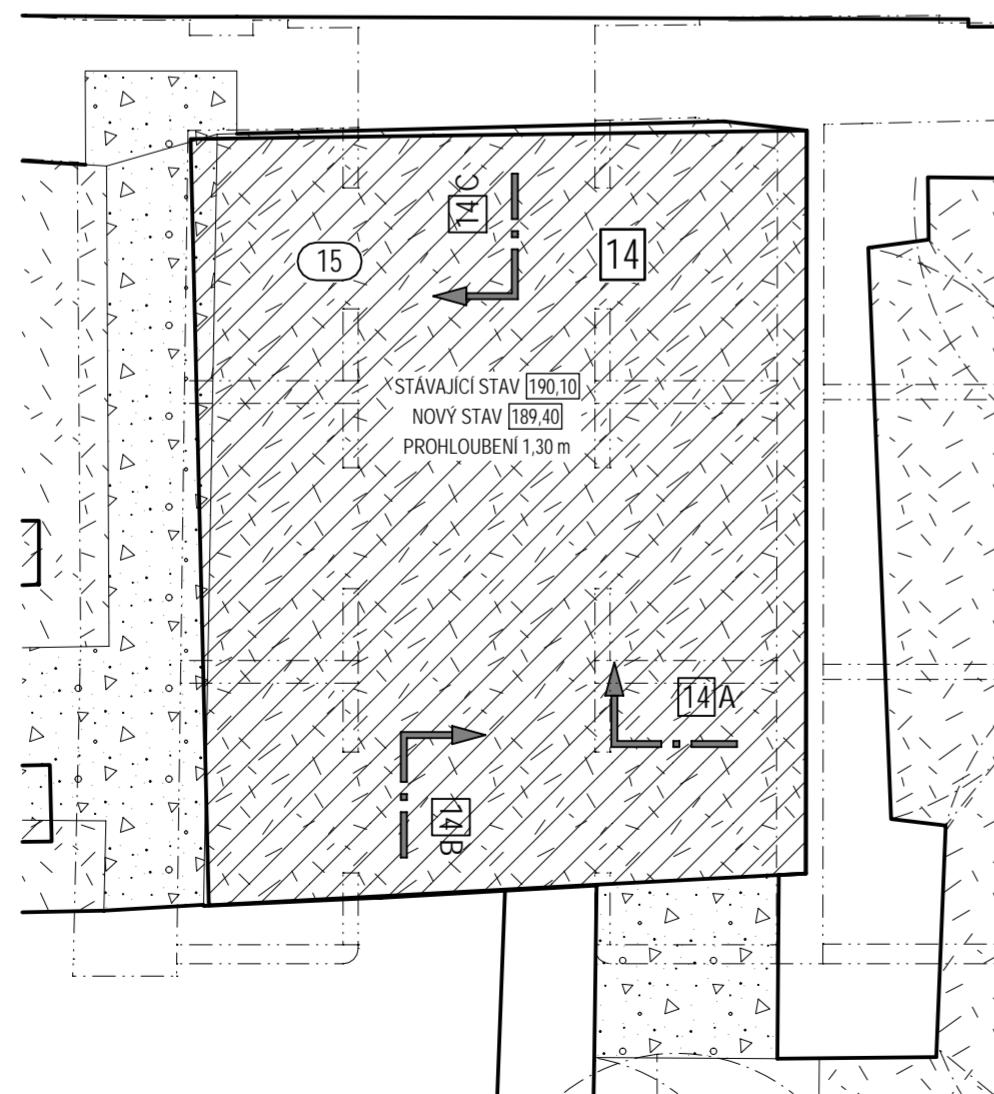


ZÁSAHY DO TERÉNU - 14

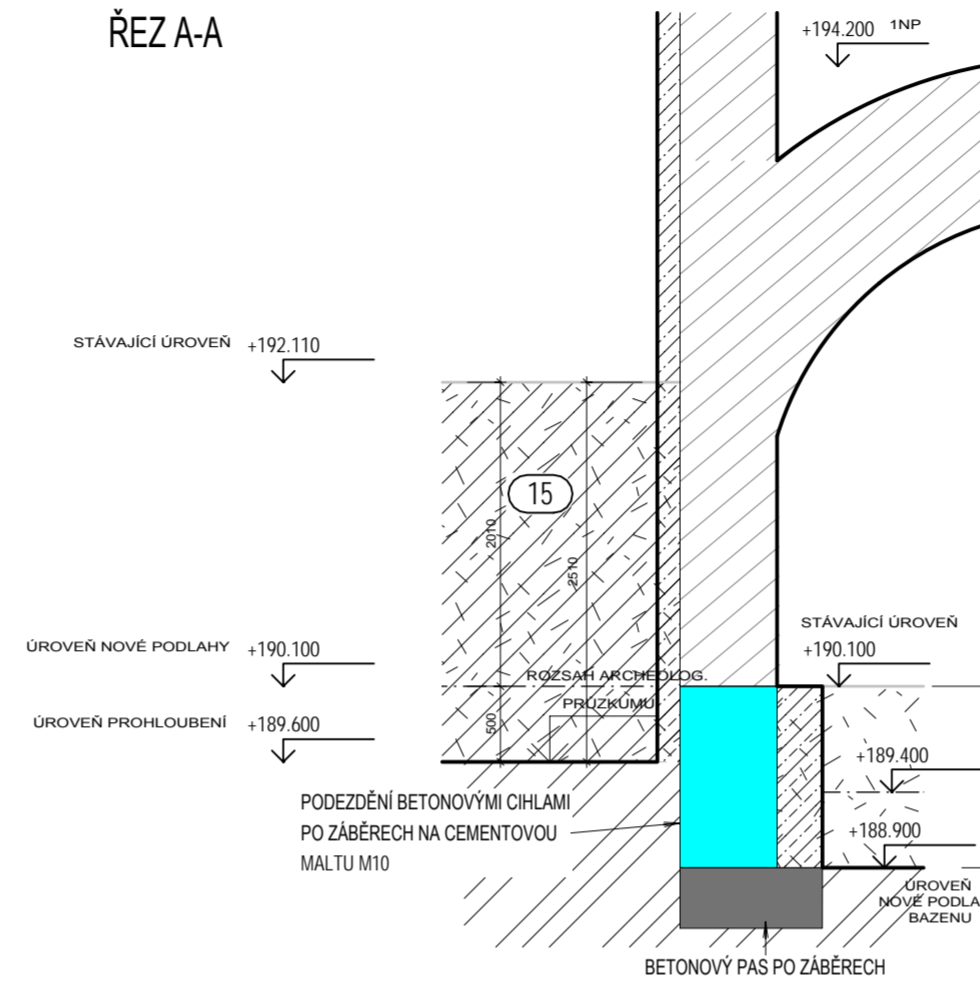
LEGENDA

	STÁVAJÍCÍ ZDIVO
	STÁVAJÍCÍ ZDIVO PŘEDPOKLÁDANÉ
	KONSTRUKCE NOVÉ
	TERÉN
	STÁVAJÍCÍ ZDIVO - HRADEBNÍ ZED
	BOURANÝ TERÉN
	I FÁZE ARCHEO
	II FÁZE ARCHEO
	II FÁZE ARCHEO
	PODEZDÍVKY
	TRYSKOVÁ INJEKTAŽ

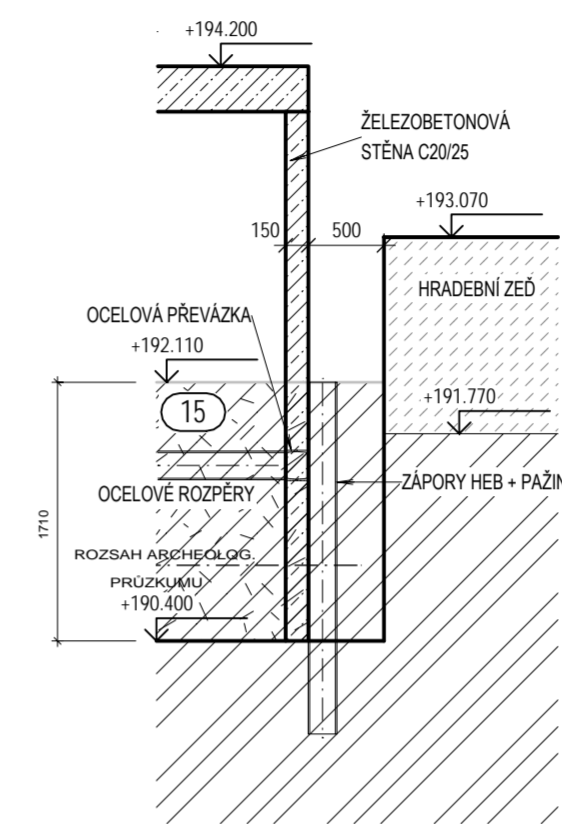
STÁVAJÍCÍ ÚROVEŇ	192,11	m.n.m.
NOVÁ ÚROVEŇ	190,80	m.n.m.
VÝŠKA MÍSTNOSTI	2,5m	m
PROHLoubENÍ	1,31	m
PROHLoubENÍ CELKEM	1,71	m
HLOUBKA ARCHEO. ZÁJMU	2.0100	m



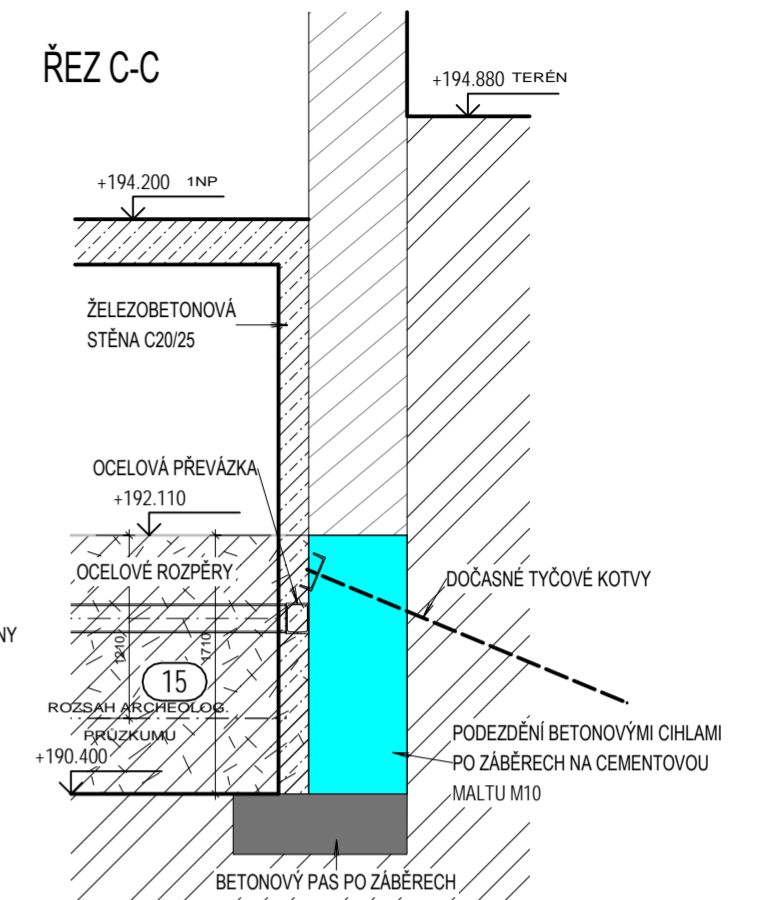
ŘEZ A-A



ŘEZ B-B



ŘEZ C-C



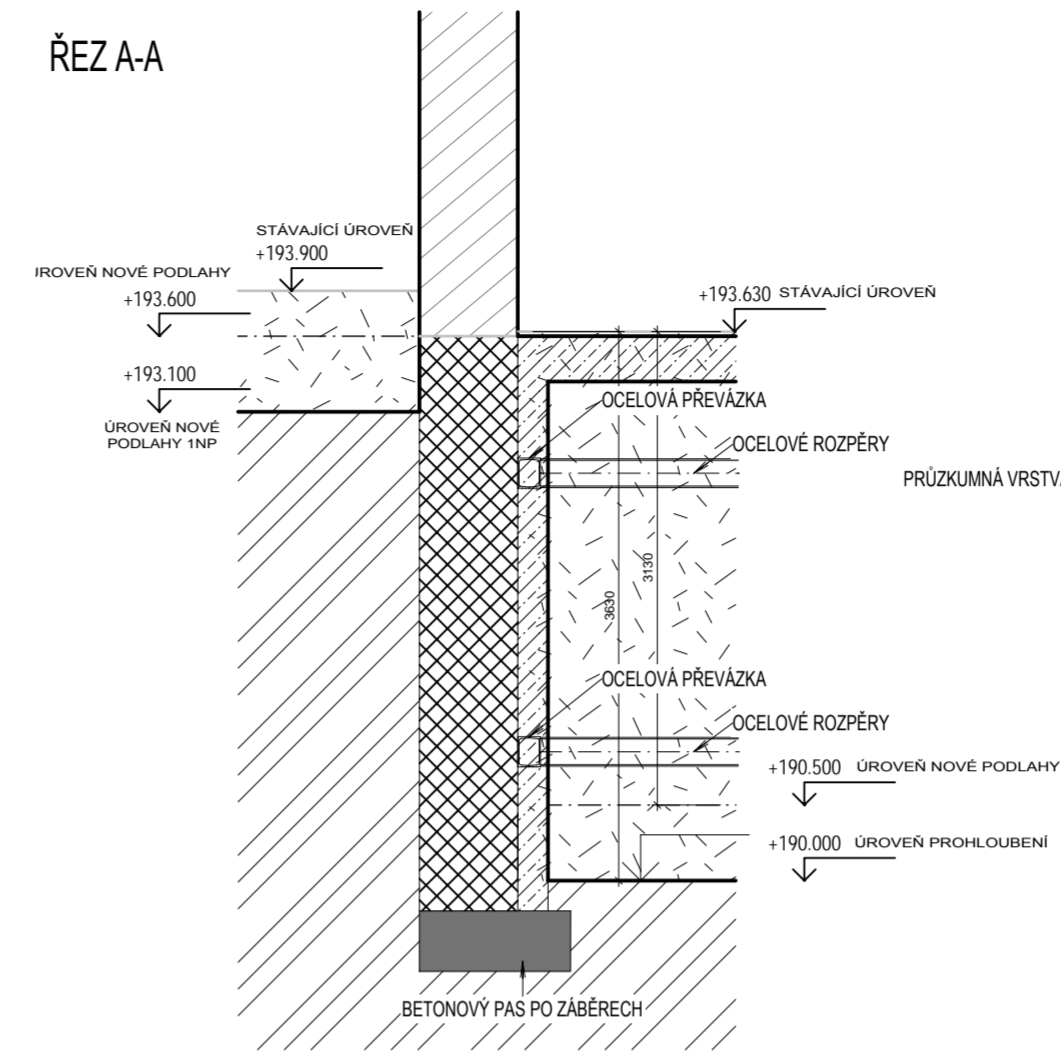
ZÁSAHY DO TERÉNU - 15

LEGENDA

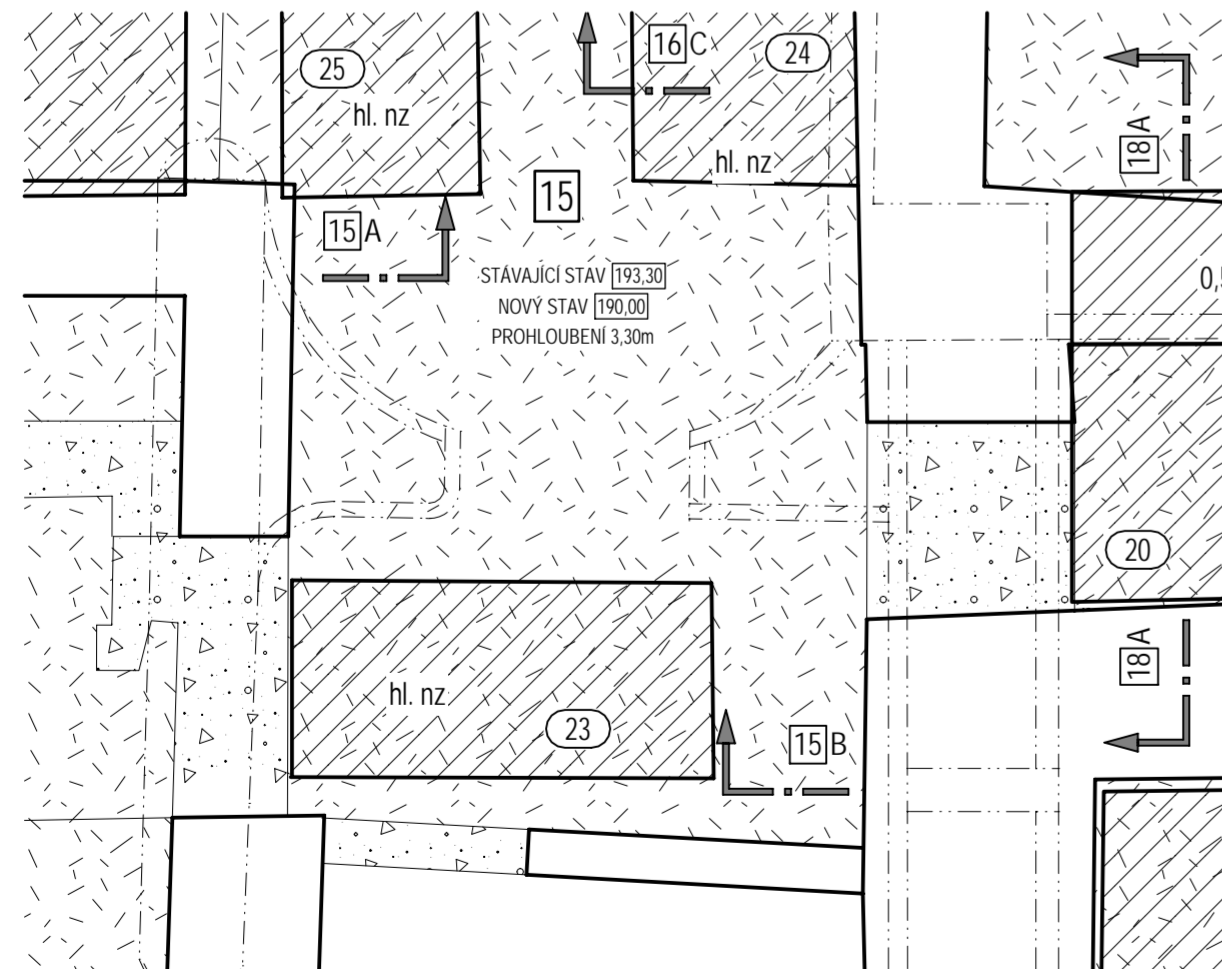
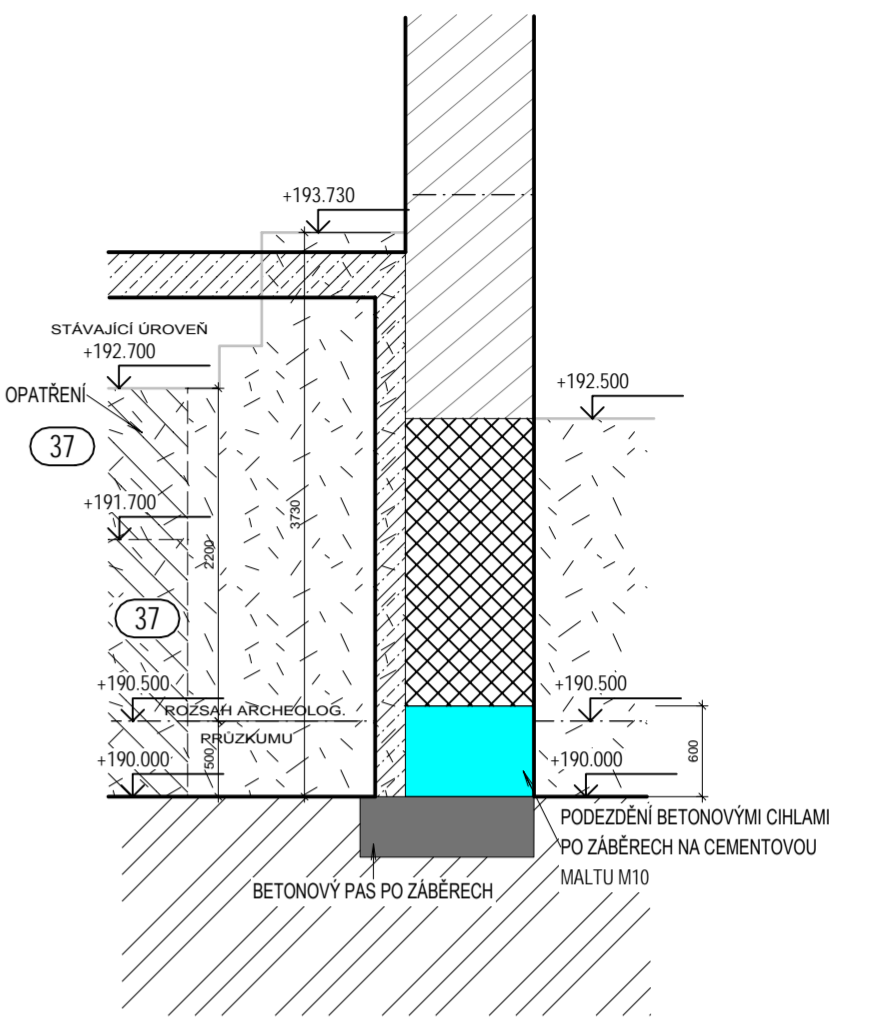
- STÁVAJÍCÍ ZDIVO
- STÁVAJÍCÍ ZDIVO PŘEDPOKLÁDANÉ
- KONSTRUKCE NOVÉ
- TERÉN
- STÁVAJÍCÍ ZDIVO - HRADEBNÍ ZĚD
- BOURANÝ TERÉN
- I FÁZE ARCHEO
- III FÁZE ARCHEO
- II FÁZE ARCHEO
- PODEZDÍVKY
- TRYSKOVÁ INJEKTÁŽ

PRŮMĚRNÁ STÁVAJÍCÍ ÚROVEŇ	193,30	m.n.m.
NOVÁ ÚROVEŇ	190,50	m.n.m.
VÝŠKA MÍSTNOSTI	2,800	m
PROHLoubENÍ	2,800	m
PROHLoubENÍ CELKEM	3,300	m
HLOUBKA ARCHEO. ZÁJMU	2,700	m

ŘEZ A-A



ŘEZ B-B



ZÁSAHY DO TERÉNU - 17

LEGENDA

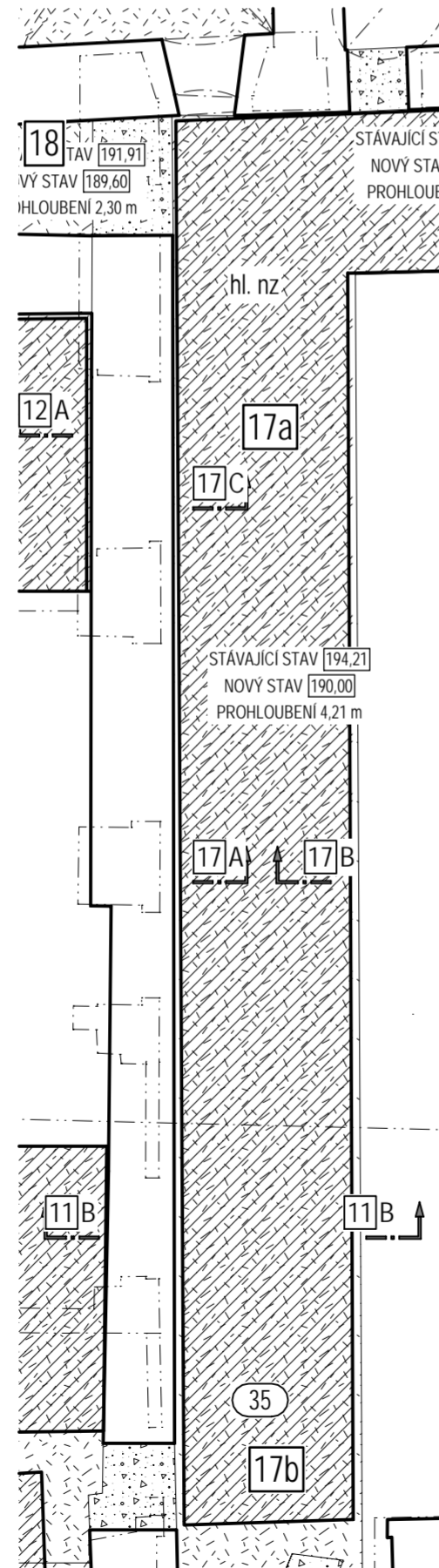
	STÁVAJÍCÍ ZDIVO
	STÁVAJÍCÍ ZDIVO PŘEDPOKLÁDANÉ
	KONSTRUKCE NOVÉ
	TERÉN
	STÁVAJÍCÍ ZDIVO - HRADEBNÍ ZĚD
	BOURANÝ TERÉN
	I FÁZE ARCHEO
	III FÁZE ARCHEO
	II FÁZE ARCHEO
	PODEZDÍVKY
	TRYSKOVÁ INJEKTÁŽ

17a

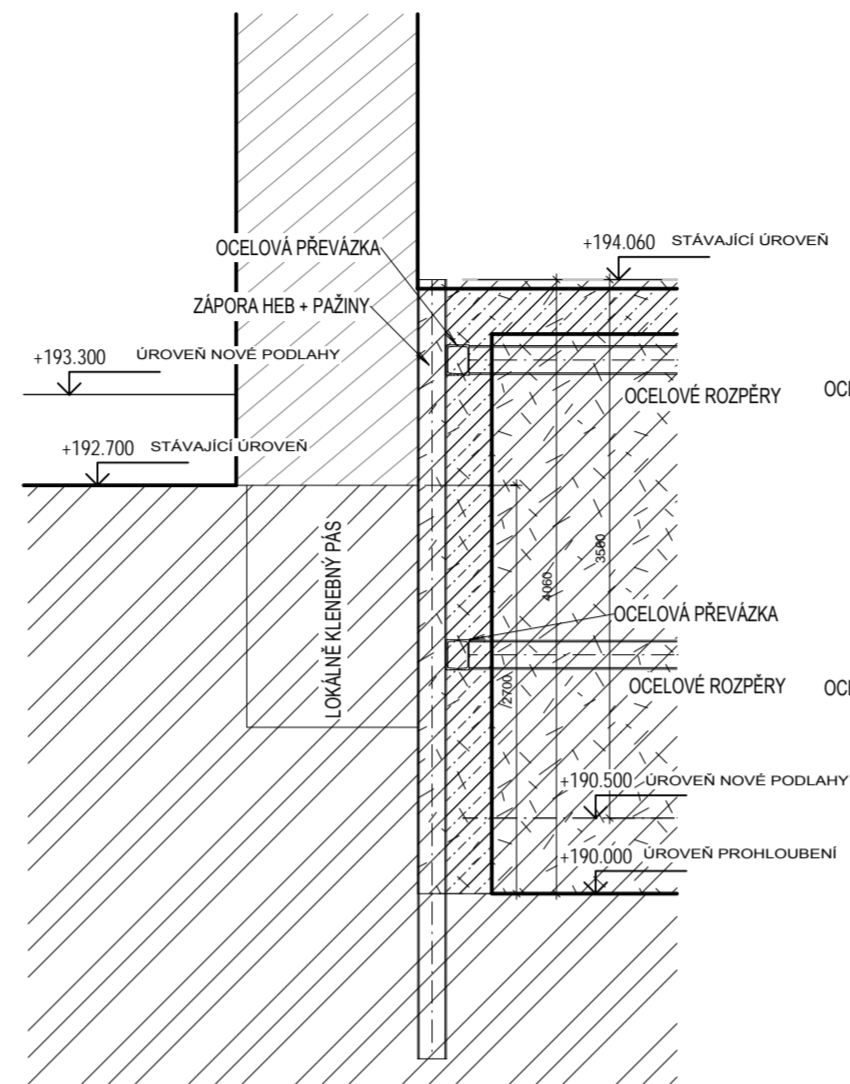
STÁVAJÍCÍ ÚROVEŇ	194,21	m.n.m.
NOVÁ ÚROVEŇ	190,50	m.n.m.
VÝŠKA MÍSTNOSTI	3,20	m
PROHLoubENÍ	3,710	m
PROHLoubENÍ CELKEM	4,210	m
HLOUBKA ARCHEO. ZÁJMU	4,210	m

17b

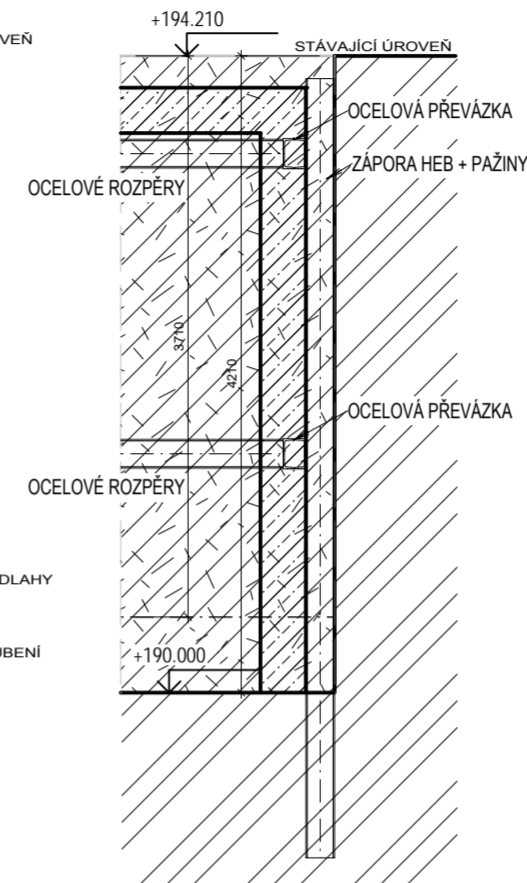
STÁVAJÍCÍ ÚROVEŇ	193,50	m.n.m.
NOVÁ ÚROVEŇ	190,50	m.n.m.
VÝŠKA MÍSTNOSTI	3,20m	m
PROHLoubENÍ	3,0000	m
PROHLoubENÍ CELKEM	3,5000	m
HLOUBKA ARCHEO. ZÁJMU	3,5000	m



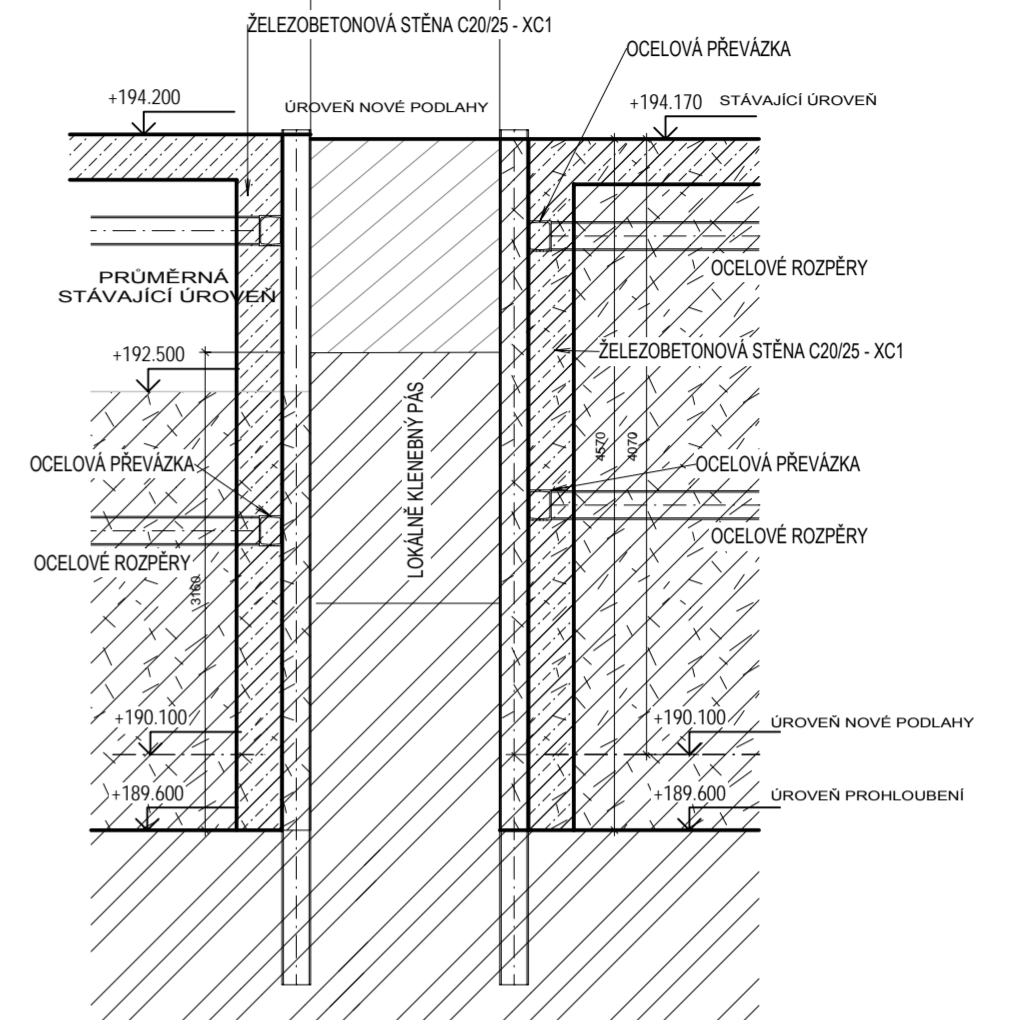
ŘEZ A-A



ŘEZ B-B



ŘEZ C-C

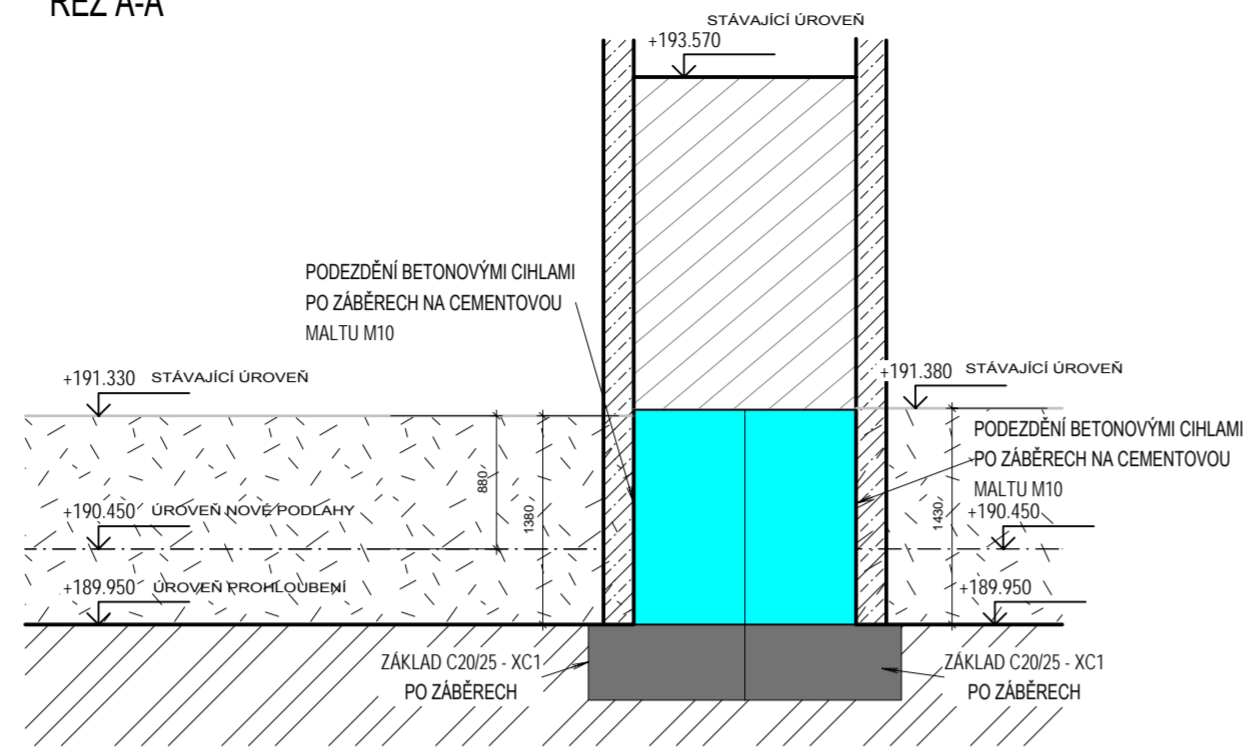


ZÁSAHY DO TERÉNU - 19

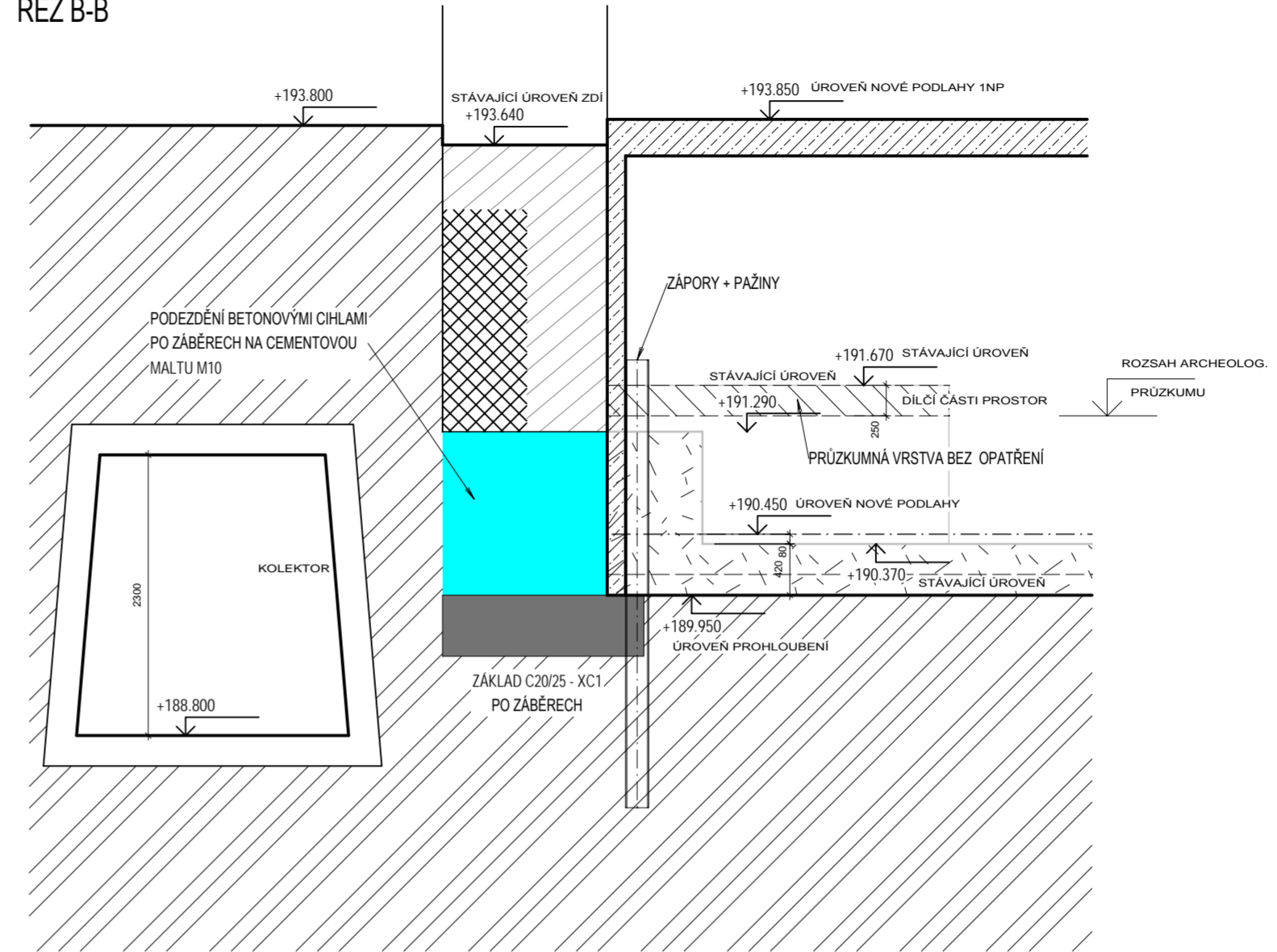
LEGENDA

- STÁVAJÍCÍ ZDIVO
- STÁVAJÍCÍ ZDIVO PŘEDPOKLÁDÁNE
- KONSTRUKCE NOVÉ
- TERÉN
- STÁVAJÍCÍ ZDIVO - HRADEBNÍ ZĚD
- BOURANÝ TERÉN
- I FÁZE ARCHEO
- III FÁZE ARCHEO
- II FÁZE ARCHEO
- PODEZDÍVKY
- TRYSKOVÁ INJEKTÁŽ

ŘEZ A-A



ŘEZ B-B

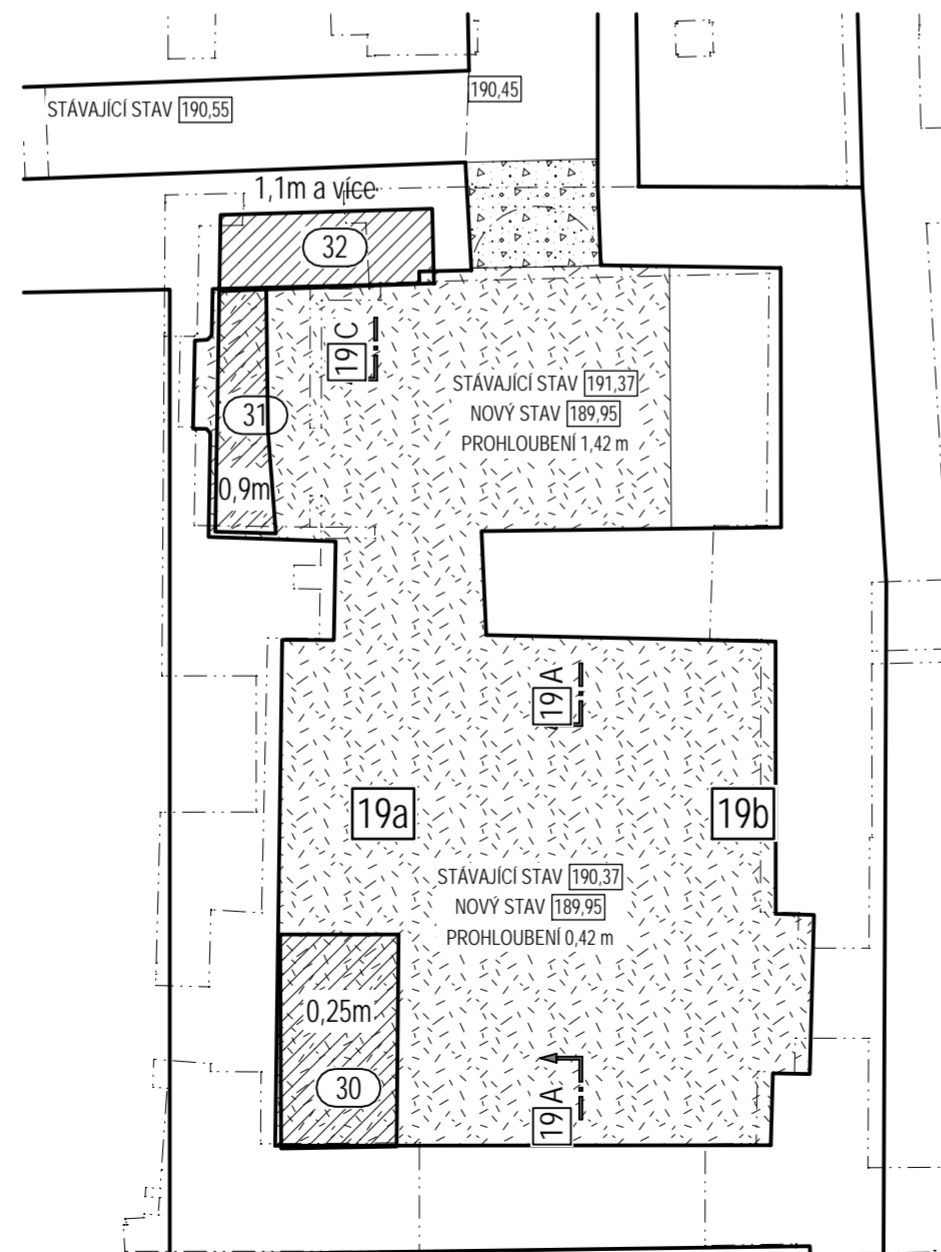


19a

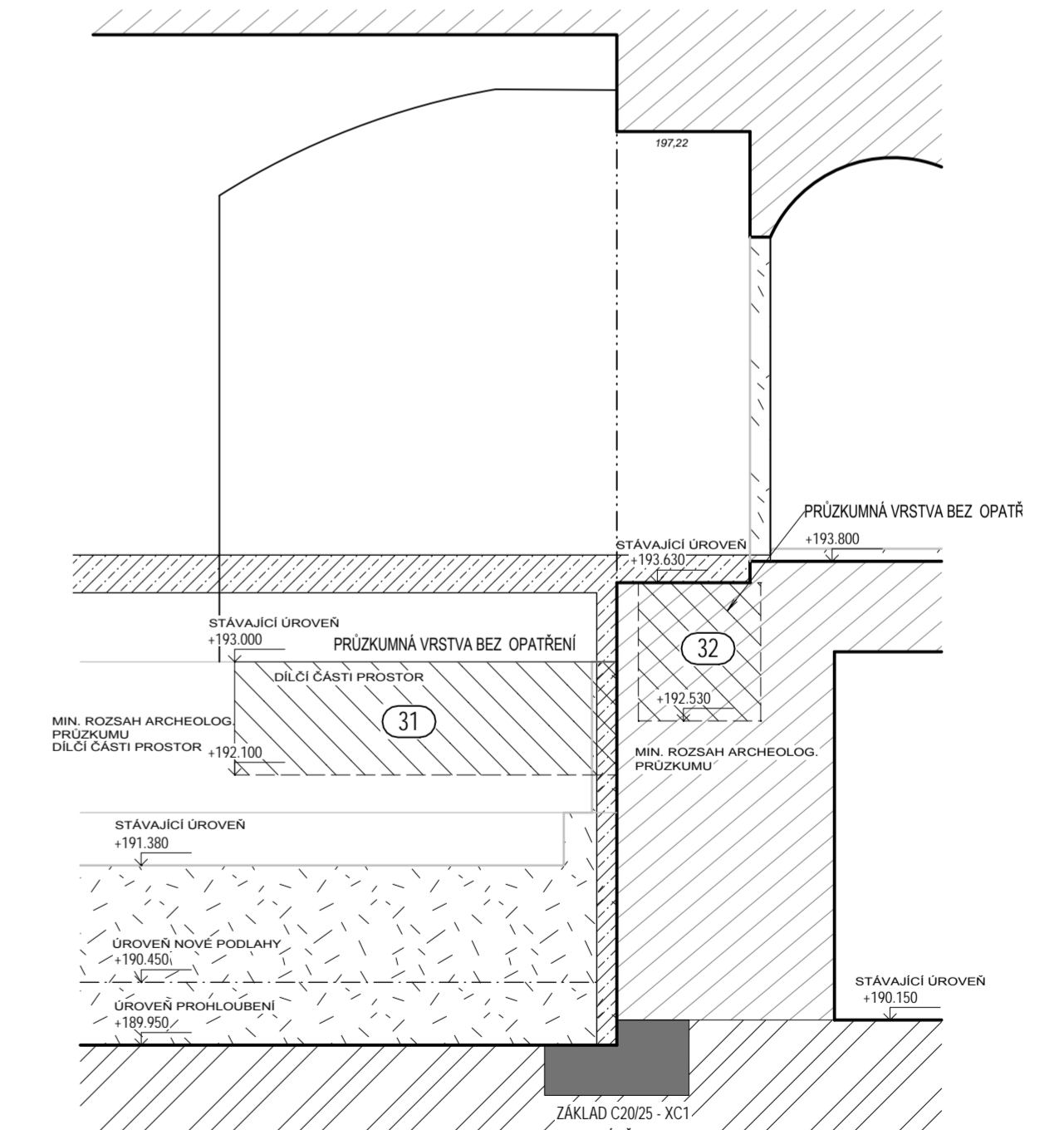
STÁVAJÍCÍ ÚROVEŇ	191,33	m.n.m.
NOVÁ ÚROVEŇ	190,45	m.n.m.
VÝŠKA MÍSTNOSTI	2,85m	m
PROHLoubENÍ	0,8800	m
PROHLoubENÍ CELKEM	1,3800	m
HLOUBKA ARCHEO. ZÁJMU	0,25-1,1	m

19b

STÁVAJÍCÍ ÚROVEŇ	190,37	m.n.m.
NOVÁ ÚROVEŇ	190,45	m.n.m.
VÝŠKA MÍSTNOSTI	3,2m	m
PROHLoubENÍ	-0,0800	m
PROHLoubENÍ CELKEM	0,4200	m
HLOUBKA ARCHEO. ZÁJMU	0,25-1,1	m



ŘEZ C-C

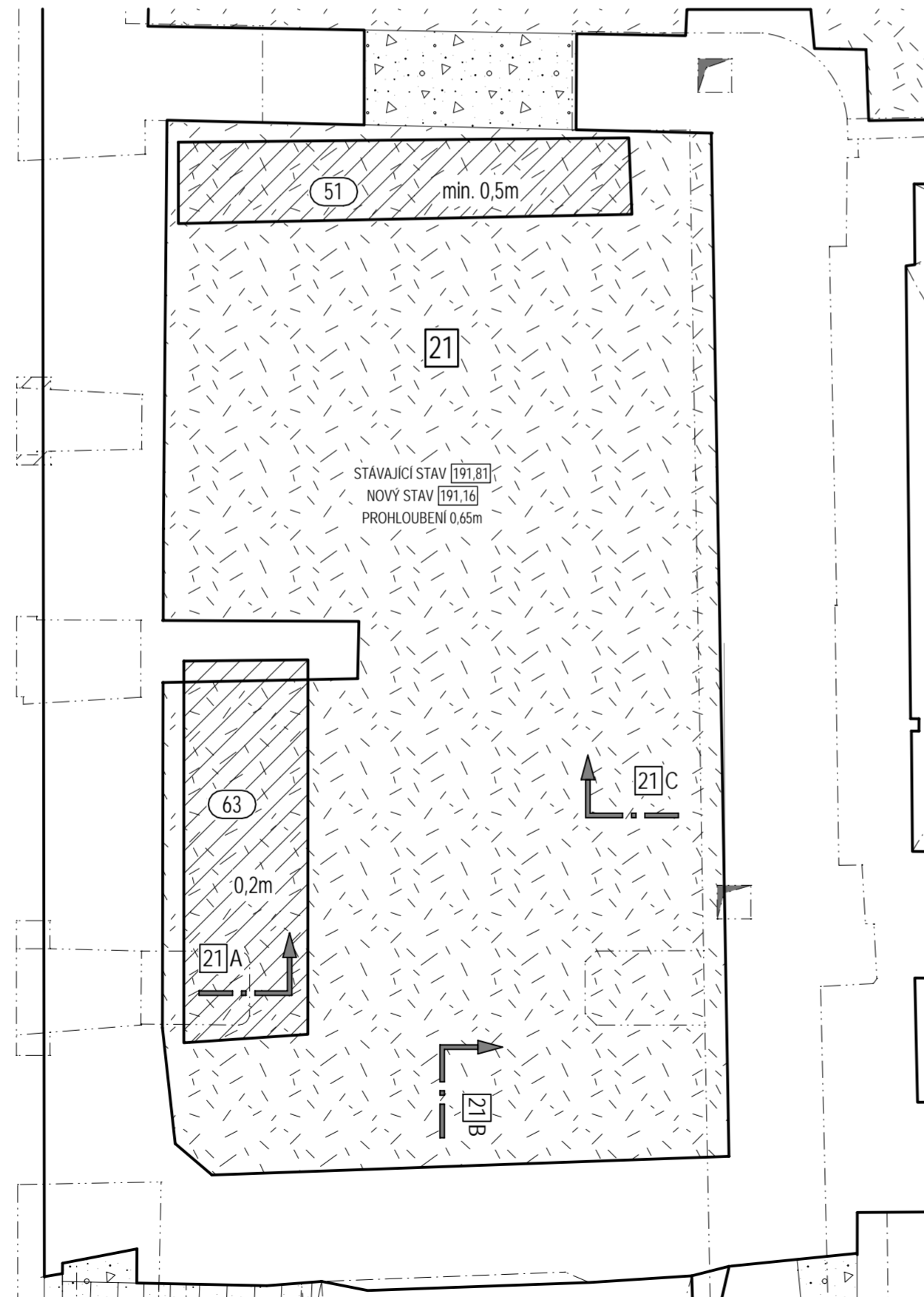


ZÁSAHY DO TERÉNU - 21

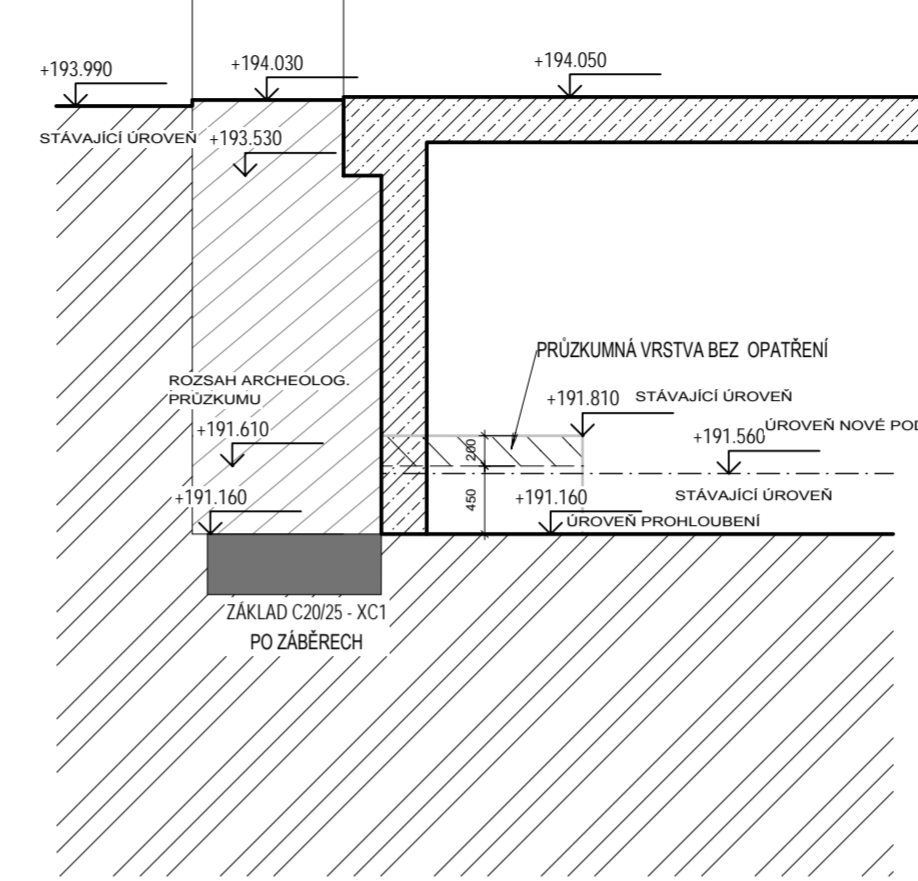
LEGENDA

- STÁVAJÍCÍ ZDIVO
- STÁVAJÍCÍ ZDIVO PŘEDPOKLÁDANÉ
- KONSTRUKCE NOVÉ
- TERÉN
- STÁVAJÍCÍ ZDIVO - HRADEBNÍ ZĚD
- BOURANÝ TERÉN
- I FÁZE ARCHEO
- III FÁZE ARCHEO
- II FÁZE ARCHEO
- PODEZDÍVKY
- TRYSKOVÁ INJEKTÁŽ

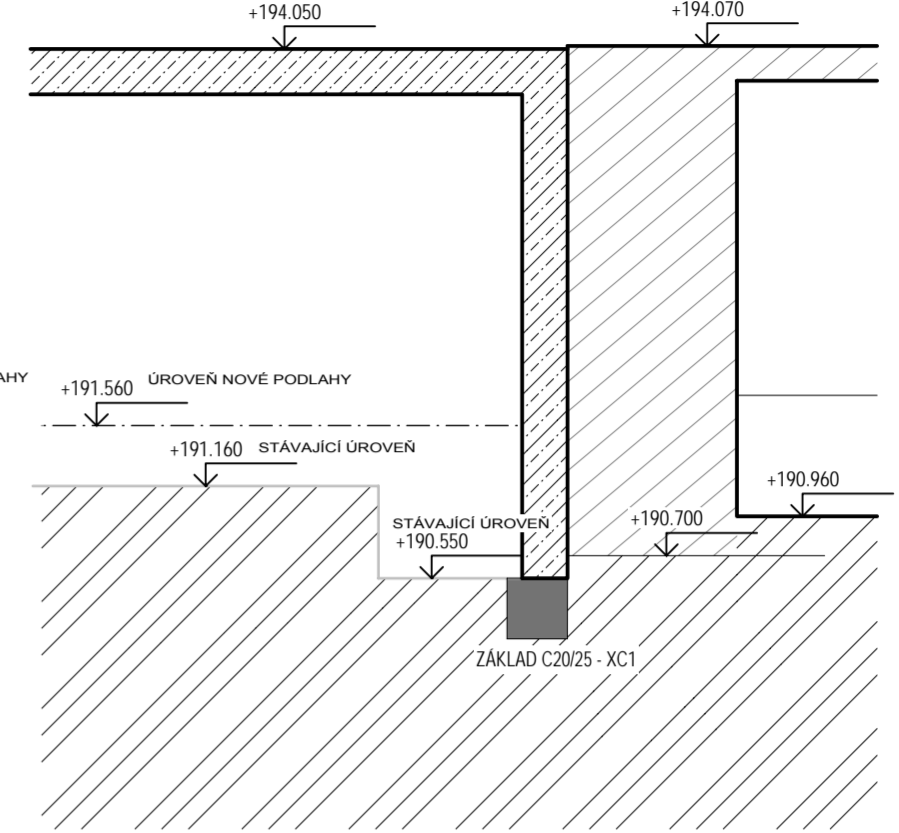
MAX. STÁVAJÍCÍ ÚROVEŇ U ZDI	191,81	m.n.m.
NOVÁ ÚROVEŇ	191,56	m.n.m.
VÝŠKA MÍSTNOSTI	2,19m	m
PROHLoubENÍ	0,2500	m
PROHLoubENÍ CELKEM	0,6500	m
Hloubka ARCHEO. ZÁJMŮ	0,2-0,5	m



ŘEZ A-A



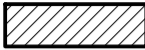





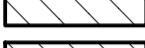
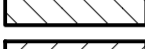



ŘEZ B-B



DOKUMENTACE JE DÍLEŽNĚ VYŠETŘOVAT PŘI PRÁCI ARCHITONATELIER, S.R.O.
 NEAUTORIZOVANÉ POUŽITÍ ČIKO NEBO JEJ ČÁSTI JE PŘESNĚ ZAKÁZÁNO A AUTORSKÝ PRÁVŮ DOKUMENTACE SLOUŽÍ POUZE K ÚČELŮM, PRO KTERÝ BYLA ZPRACOVÁVÁNA

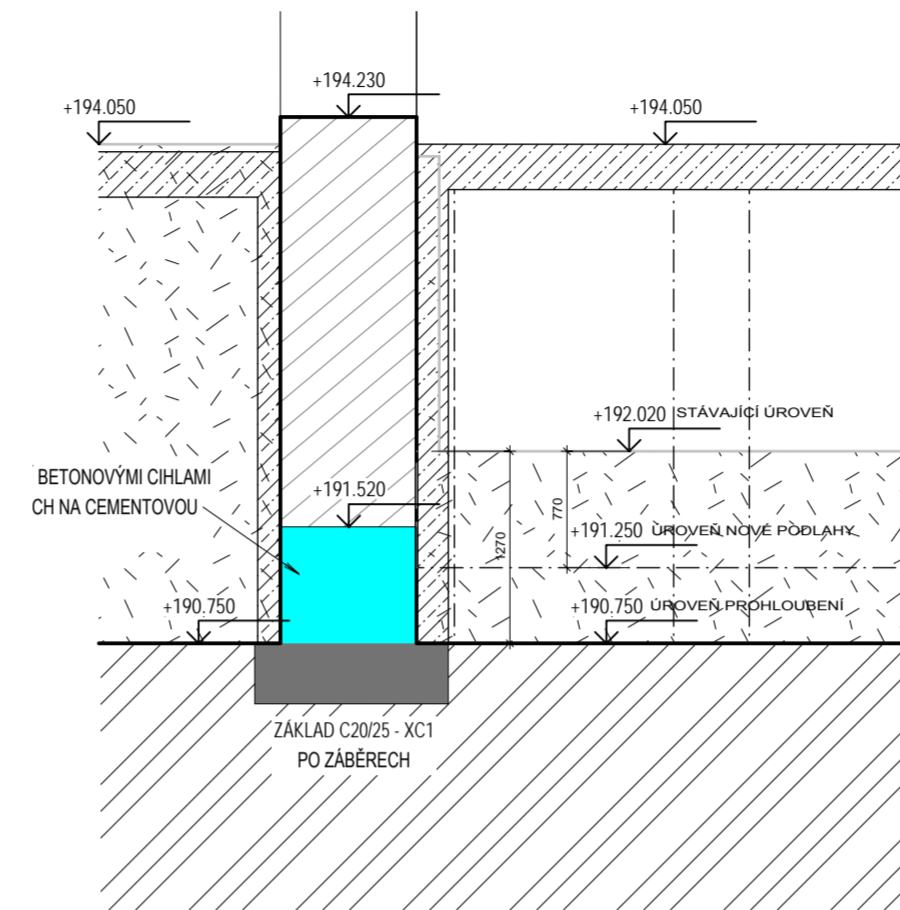
ZÁSAHY DO TERÉNU - 24

LEGENDA

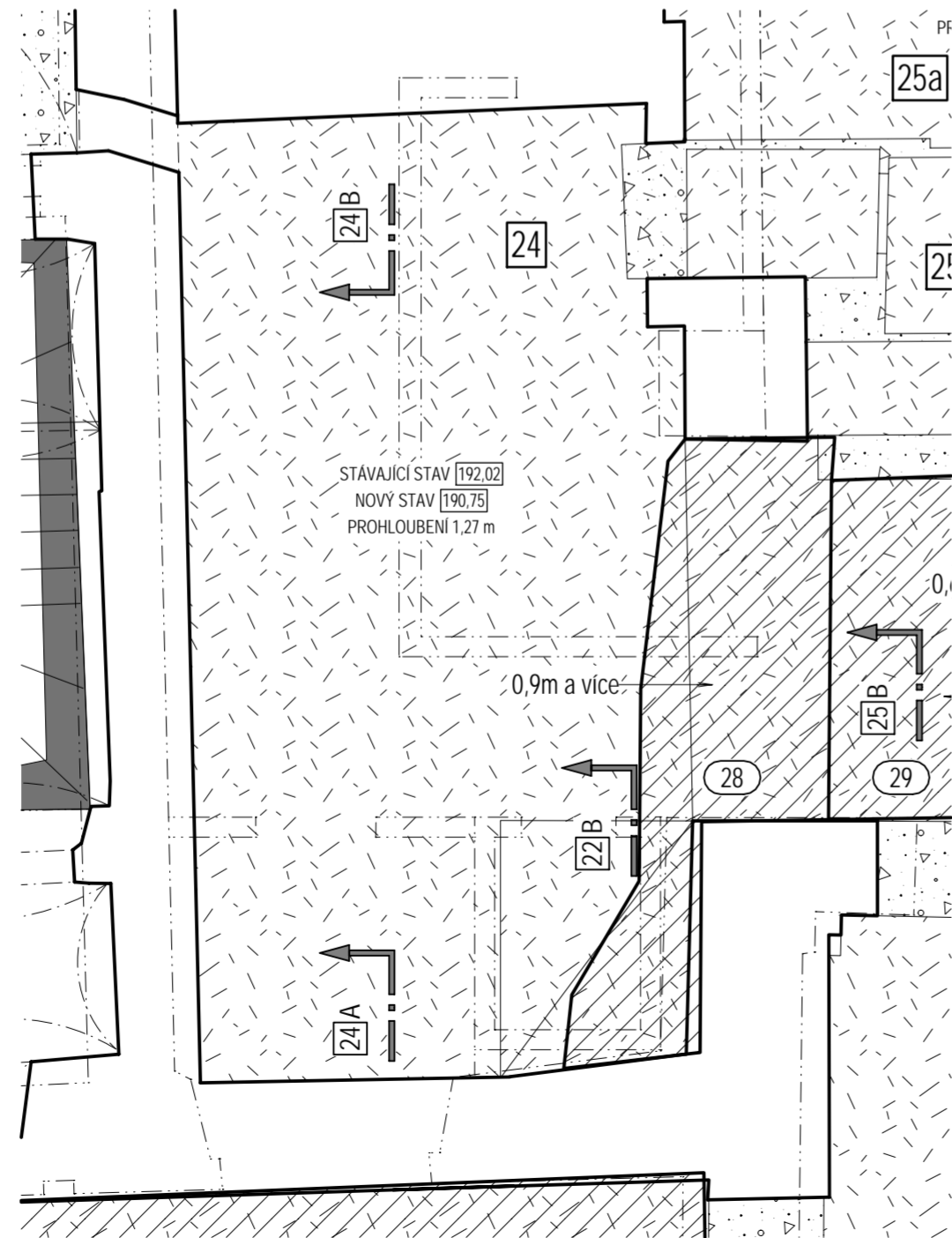
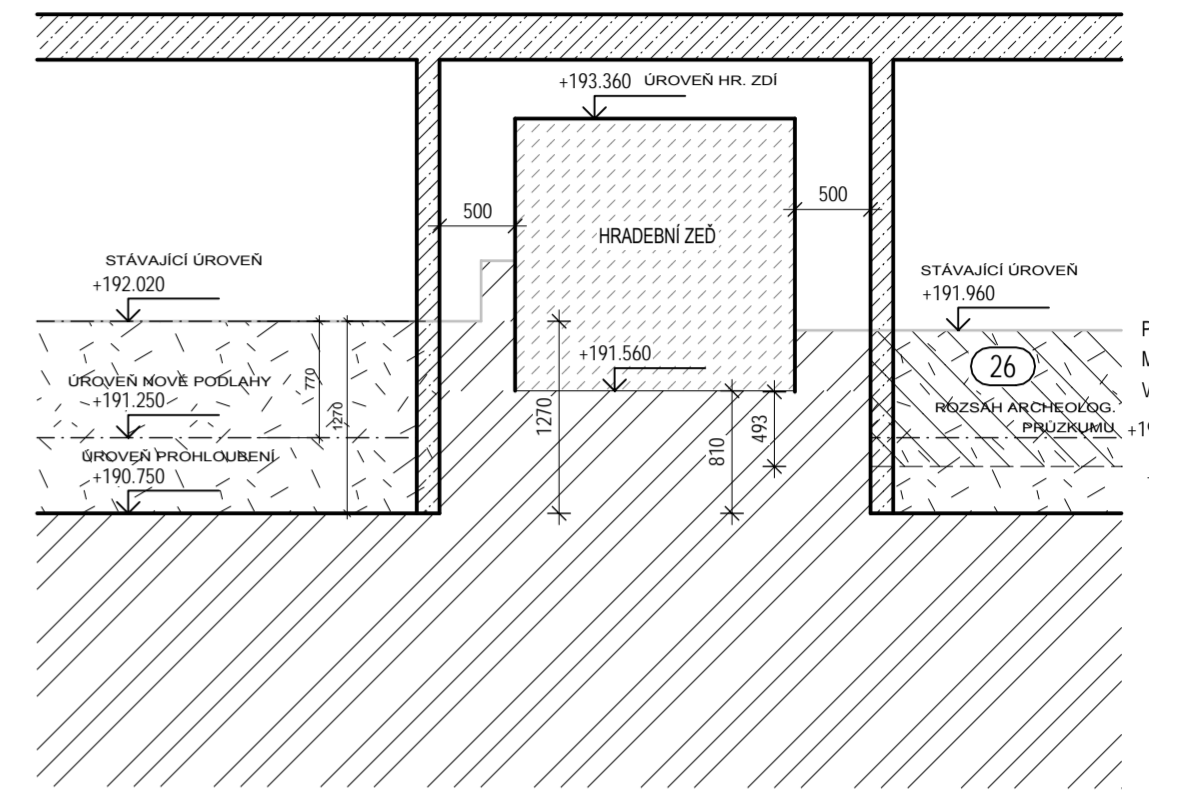
-  STÁVAJÍCÍ ZDIVO
-  STÁVAJÍCÍ ZDIVO PŘEDPOKLÁDANÉ
-  KONSTRUKCE NOVÉ
-  TERÉN
-  STÁVAJÍCÍ ZDIVO - HRADEBNÍ ZĚD
-  BOURANÝ TERÉN
-  I FÁZE ARCHEO
-  III FÁZE ARCHEO
-  II FÁZE ARCHEO
-  PODEZDÍVKY
-  TRYSKOVÁ INJEKTÁŽ

STÁVAJÍCÍ ÚROVEŇ	192,02	m.n.m.
NOVÁ ÚROVEŇ	191,25	m.n.m.
VÝŠKA MÍSTNOSTI	2,50 m	m
PROHLoubENÍ	0,7700	m
PROHLoubENÍ CELKEM	1,2700	m
HLOUBKA ARCHEO. ZÁJMU	-	m

ŘEZ A-A



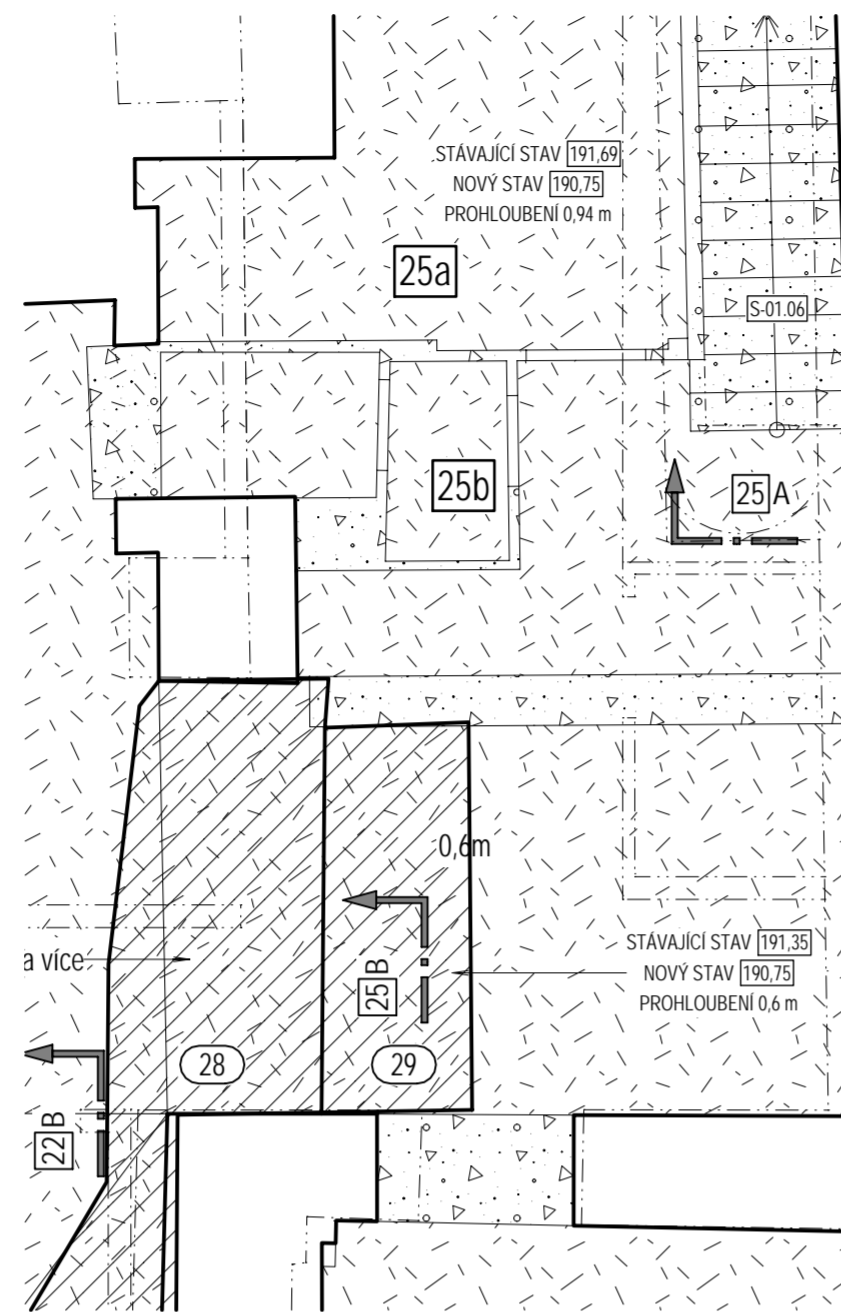
ŘEZ B-B



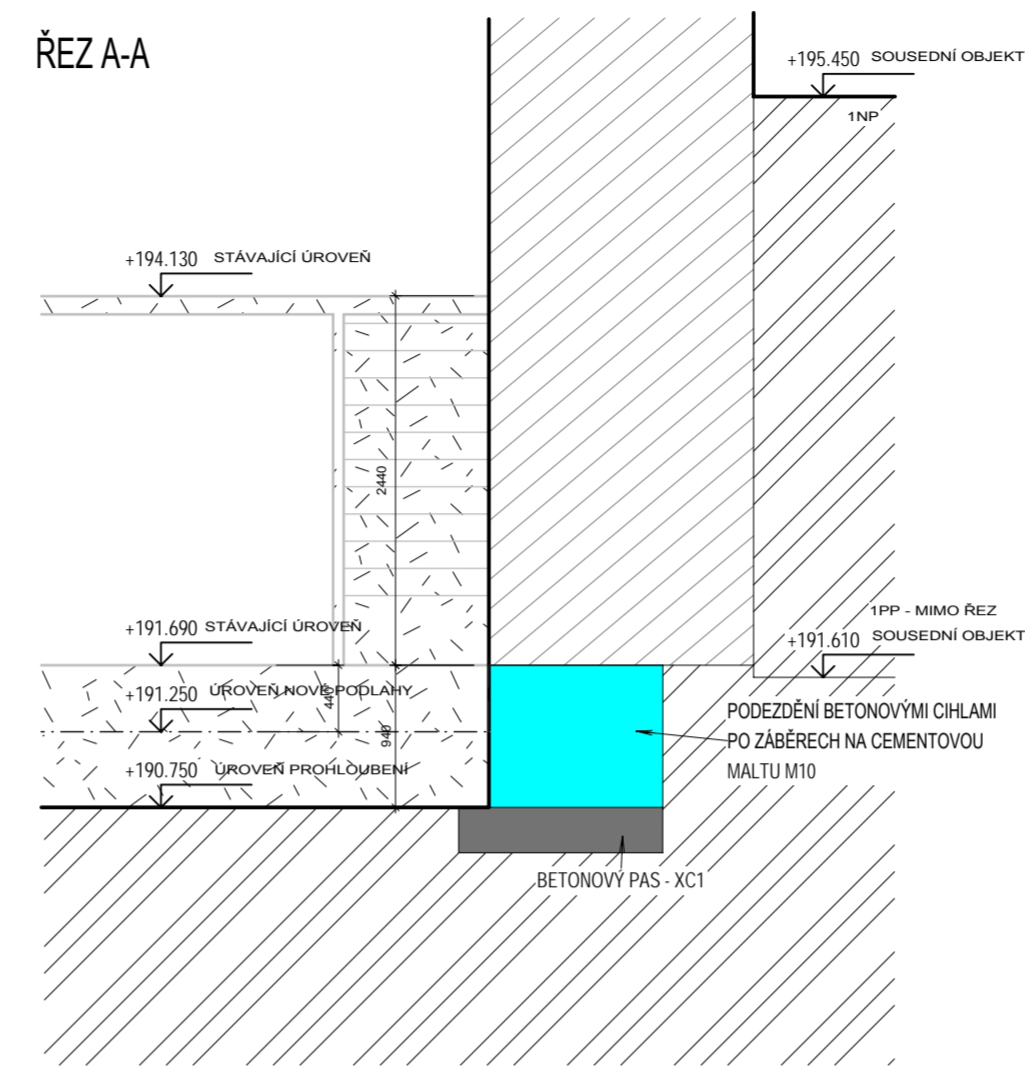
ZÁSAHY DO TERÉNU - 25

LEGENDA

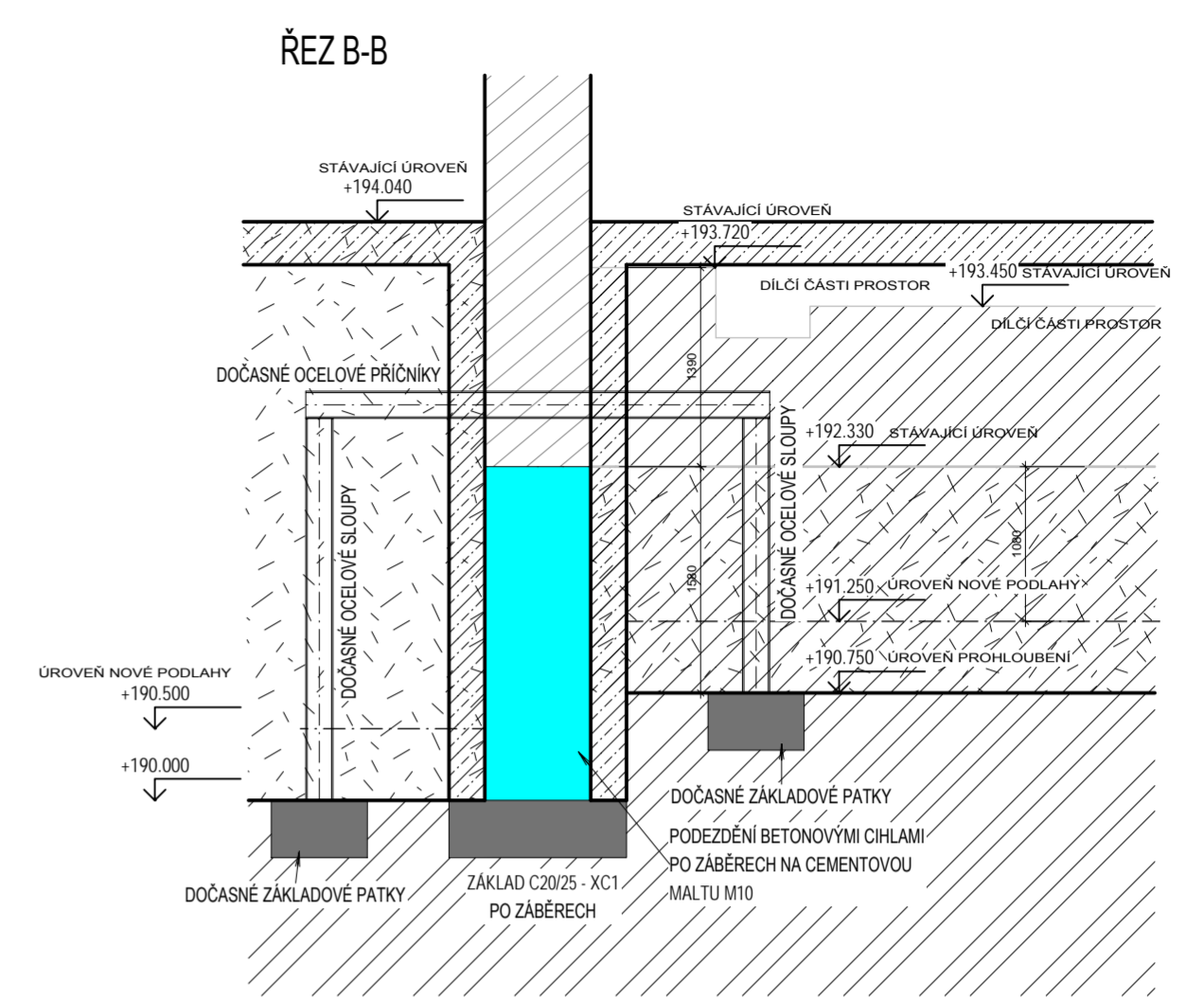
- STÁVAJÍCÍ ZDIVO
- STÁVAJÍCÍ ZDIVO PŘEDPOKLÁDÁNE
- KONSTRUKCE NOVÉ
- TERÉN
- STÁVAJÍCÍ ZDIVO - HRADEBNÍ ZĚD
- BOURANÝ TERÉN
- I FÁZE ARCHEO
- III FÁZE ARCHEO
- II FÁZE ARCHEO
- PODEZDÍVKY
- TRYSKOVÁ INJEKTÁŽ



ŘEZ A-A



ŘEZ B-B



25a

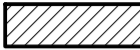

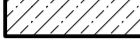



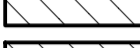
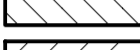



STÁVAJÍCÍ ÚROVEŇ	191,69	m.n.m.
NOVÁ ÚROVEŇ	191,25	m.n.m.
VÝŠKA MÍSTNOSTI	2,5 m	m
PROHLoubENÍ	0,440	m
PROHLoubENÍ CELKEM	0,940	m
HLOUBKA ARCHEO. ZÁJMU	-	m

25b

STÁVAJÍCÍ ÚROVEŇ	191,35	m.n.m.
NOVÁ ÚROVEŇ	191,25	m.n.m.
VÝŠKA MÍSTNOSTI	2,5 m	m
PROHLoubENÍ	0,100	m
PROHLoubENÍ CELKEM	0,600	m
HLOUBKA ARCHEO. ZÁJMU	1.3500	m

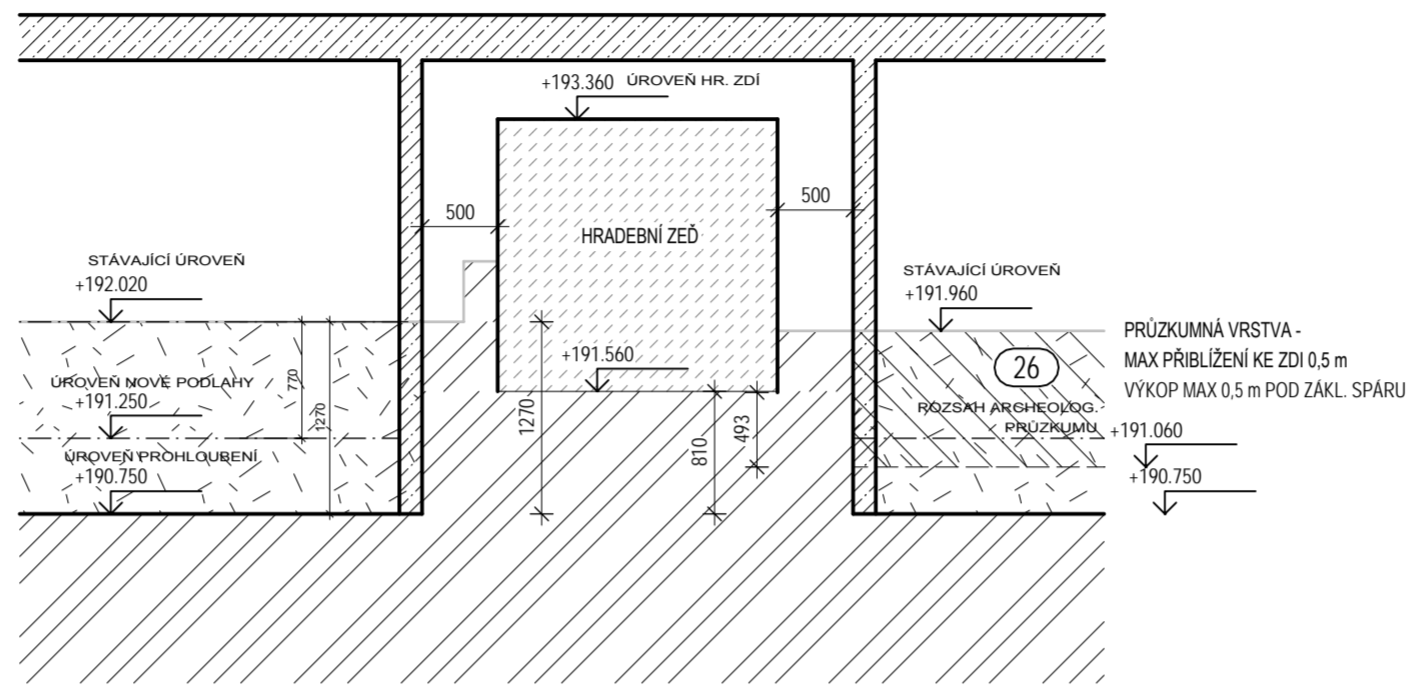
ZÁSAHY DO TERÉNU - 26

LEGENDA

-  STÁVAJÍCÍ ZDIVO
-  STÁVAJÍCÍ ZDIVO PŘEDPOKLÁDANÉ
-  KONSTRUKCE NOVÉ
-  TERÉN
-  STÁVAJÍCÍ ZDIVO - HRADEBNÍ ZEDĚ
-  BOURANÝ TERÉN
-  I FÁZE ARCHEO
-  III FÁZE ARCHEO
-  II FÁZE ARCHEO
-  PODEZDÍVKY
-  TRYSKOVÁ INJEKTÁŽ

STÁVAJÍCÍ ÚROVEŇ	191,96	m.n.m.
NOVÁ ÚROVEŇ	191,25	m.n.m.
VÝŠKA MÍSTNOSTI	2,5m	m
PROHLoubENÍ	0,7100	m
PROHLoubENÍ CELKEM	1,2100	m
HLOUBKA ARCHEO. ZÁJMU	0,9000	m

ŘEZ B-B



ŘEZ A-A

