

## Smlouva o nájmu

### Smluvní strany:

#### **Město Židlochovice**

se sídlem Masarykova 100, 667 01 Židlochovice

IČO 00282979

DIČ CZ00282979

zastoupená starostou Vlastimilem Helmou

bankovní spojení: Komerční banka a.s.

číslo účtu

jako **pronajímatel**

a

#### **Vodovody a kanalizace Židlochovicko**

vedený v registru zájmových sdružení u Krajského úřadu Jihomoravského kraje pod Č J. 5J93 Sn

se sídlem Hrušovanská 214, 667 01 Vojkovice

zastoupený předsedou Mgr. Vladimírem Šmerdou

IČ: 49458841

DIČ: CZ49458841

jako **nájemce**

### Článek 1

- (1) Pronajímatel je podle výpisu z LV č. 1 pro obec a k.ú. Židlochovice vlastníkem pozemků:
- veřejných prostranství na ulicích Alšova, Bezručova, Brněnská, Coufalíkovo nám., Cukrovarská, Dezortova, Havlíčkova, Husova, Janáčkova, Jiráskova, Joštova, Komenského, Kpt. Rubena, Legionářská, Lidická, Malinovského, Masarykova, Nad Farou, Nádražní, nám. Míru, Nerudova, Palackého, Sídliště Družba, Smetanova, Strejcův Sbor, Robertova, Tyršova, Ulička, Zámecká, Žerotínovo nábřeží, Žižkova, vedených v KN v druhu pozemku jiná plocha – ostatní plocha případně jiná plocha – komunikace,
  - v areálu ČOV Židlochovice jako p.č. 2780/3 zastavěná plocha a nádvoří, 2780/4 jiná plocha - ostatní plocha, 2780/2 manipulační plocha - ostatní plocha, 2780/6 jiná plocha - ostatní plocha, 2780/5 jiná plocha - ostatní plocha, 2780/7 jiná plocha - ostatní plocha, 2780/8 jiná plocha - ostatní plocha, 2780/9 jiná plocha - ostatní plocha, 2780/10 jiná plocha - ostatní plocha, 2780/11 zastavěná plocha a nádvoří o celkové výměře 5 333m<sup>2</sup>.

### Článek 2

- (2) Nájemce je vlastníkem zařízení vodovodů a kanalizací vybudovaných na pozemcích v obci a k.ú. Židlochovice, která jsou provozována na základě Smlouvy o nájmu, provozu, správě a rozvoji majetku vodovodů a kanalizací pro veřejnou potřebu VODÁRENSKOU AKCIOVOU SPOLEČNOSTÍ, a.s.

### Článek 3

- (3) Pronajímatel touto smlouvou nájemci pronajímá:
- a) část pozemků veřejných prostranství uvedených v odst. (1) písm. a) v délce vodovodních řadů 17 670m a v délce kanalizačních stok 12 133 m dle GIS vedeného VODÁRENSKOU AKCIOVOU SPOLEČNOSTÍ, a.s. jako provozovatelem a v šířce tzv. ochranného pásma vodovodních řadů a kanalizačních stok tj. 2,00 m vodorovně od osy potrubí na každou stranu,
  - b) pozemky uvedené v odst. (1 písm. b),  
za účelem uložení a zajištění provozování zařízení vodovodů a kanalizací v souladu s platnými a účinnými právními předpisy, s rozhodnutími věcně a místně příslušných správních orgánů a to i prostřednictvím třetí osoby.
- (4) Záměr obce pronajmout část pozemků veřejných prostranství uvedených v odst. (1) byl zveřejněn na úřední desce pronajímatele v období od 19.11.2010 do 6.12.2010 . O pronájmu rozhodla rada města na jednání dne 7.12.2010 usnesením č. 2a/4.1.

### Článek 4

- (5) Smlouva se uzavírá na dobu neurčitou s výpovědní lhůtou 12 měsíců. Výpovědní lhůta začíná od prvního dne kalendářního roku následujícího po roku, v němž byla výpověď doručena druhé smluvní straně.

### Článek 5

- (6) Nájemce bude hradit nájemné za každý kalendářní rok bezhotovostním převodem na účet pronajímatele v rovnoměrných čtvrtletních splátkách a to k datu 31.3., 30.6., 30.9. a 15.12. příslušného roku.
- (7) Smluvní strany se dohodly na ročním nájemném na rok 2010 ve výši 2 117 265,- Kč bez DPH (slovy: dvamilionyjednostosedmnácttisícdvěstašedesátpětkorun) dle přílohy č. 1, která je nedělitelnou součástí nájemní smlouvy.
- (8) Nájemce uhradí nájemné do 10 dnů od data vystavení faktury pronajímatelem.
- (9) Smluvní strany se dohodly, že výše ročního nájemného uvedená v odst. (7) může být pro roky následující upřesňována písemným dodatkem uzavíraným k nájemní smlouvě, a to na návrh kterékoli smluvní strany.

### Článek 6

- (10) Pronajímatel je povinen trpět na pronajatých částech pozemků uložení zařízení vodovodů a kanalizací.
- (11) Pronajímatel se zavazuje respektovat ochranné pásmo zařízení vodovodů a kanalizací. Jen s písemným souhlasem nájemce lze v ochranném pásmu:
- provádět zemní práce, stavby včetně oplocení umisťovat konstrukce nebo jiná podobná zařízení či provádět činnost, které omezují přístup k vodovodu nebo které by mohly ohrozit jeho technický stav nebo plynulé provozování,
  - vysazovat trvalé porosty,
  - provádět skládky jakéhokoli odpadu,
  - provádět terénní úpravy.

- (12) Pronajímatel strpí na pozemku umístění tabulky, vyznačující polohu zařízení vodovodů a kanalizací.

### Článek 7

- (13) Náklady spojené s běžným udržováním pozemku nese pronajímatel. Náklady na odstranění případné škody vzniklé na majetku pronajímatele při opravách zařízení vodovodů a kanalizací nebo způsobené provozem zařízení vodovodů a kanalizací nese nájemce. Nájemce po dokončení prací při provádění opravy a údržby, zabezpečí uvedení dotčené části pozemku do původního stavu. Za škodu vzniklou na okolních částech pozemků nebo na okolních pozemcích, které jsou ve vlastnictví pronajímatele a které nejsou touto smlouvou dotčeny, odpovídá ten, kdo škodu způsobil.

### Článek 8

- (14) Pronajímatel souhlasí, aby na pronajatý pozemek (jeho část) vstupovali pracovníci nájemce a dále pracovníci VODÁRENSKÉ AKCIOVÉ SPOLEČNOSTI, a.s. jako provozovatele zařízení vodovodů a kanalizací, kteří budou provádět práce pro nájemce.

### Článek 9

- (15) V případě, že dojde ke změně pronajímatele, provozovatele nebo nájemce, vstupuje tento nový subjekt do veškerých práv a povinností svého předchůdce, která vyplývají z této smlouvy.
- (16) Pronajímatel se zavazuje oznámit nájemci převod vlastnictví pronajatého pozemku. Nájemce se zavazuje oznámit pronajímateli změny svého sídla, případně změnu provozovatele zařízení vodovodů a kanalizací.

### Článek 10


- (17) Tato smlouva nabývá platnosti dnem podpisu smluvními stranami a je účinná k datu 1.1.2010.
- (18) Vyhotovuje se ve dvou stejnopisech, z nichž jeden obdrží pronajímatel a jeden nájemce.

V Židlochovicích dne 7.12.2010


Ve Vojkovicích dne 7.12.2010

Pronajímatel:

Nájemce

  
Vlastimil Helma  
starosta  
město Židlochovice



  
Mgr. Vladimír  
předseda  
Vodovod

  
VODOVODY A KANALIZACE  
ŽIDLOCHOVICKO  
Hrušovanská 214  
Vojkovic 667 01  
IČO: 44945011 DIČ: CZ44945011  
Židlochovicko

Příloha č. 1 k nájemní smlouvě

Uložení vodovodu - Židlochovice	délka	ochr.pásma	Celkem
	v m	2+2m	m <sup>2</sup>
vodovodní řady na kú Židlochovice dle GIS - celkem	21 230,00		
z toho vodovodní řady na pozemcích JMK			
a) ul. Tyršova (silnice Židlo-Hrušovany)	369,00		
b) ul. Nádražní (silnice Židlo-Žabčice)	711,00		
z toho vodovodní řady na pozemcích jiných vlastníků			
a) ul. Brněnská, Kamenského, Meruňkova, Svratecká, Spartovní, k Osevě	2 480,00		
vodovodní řady na pozemcích jiných vlastníků celkem	3 560,00		
vodovodní řady na pozemcích v majetku obce	17 670,00		
podklad pro nájemní smlouvu - pozemky v majetku obce			
plocha ochranného pásma vodovodních řadů	17 670,00	4,00	
Vodovod - plocha nájmu celkem			70 680,00

Uložení kanalizace - Židlochovice	délka	ochr.pásma	Celkem
	v m	2x2m	m <sup>2</sup>
kanalizační stoky na kú Židlochovice dle GIS - celkem	15 264,00		
z toho kanalizační stoky na pozemcích JMK			
a) ul. Tyršova (silnice Židlo-Hrušovany)	405,00		
b) ul. Nádražní (silnice Židlo-Žabčice)	136,00		
z toho kanalizační stoky na pozemcích jiných vlastníků			
a) ul. Brněnská, Kamenského, Meruňkova, u hráze, Svratecká, Spartovní, Žeratinova nábreží	2 590,00		
kanalizační stoky na pozemcích jiných vlastníků celkem	3 131,00		
kanalizační stoky na pozemcích v majetku obce	12 133,00		
podklad pro nájemní smlouvu - pozemky v majetku obce			
a) plocha ochranného pásma kanalizačních stok	12 133,00	4,00	
b) plocha pozemků pod ČOV			
Kanalizace - plocha nájmu celkem			53 865,00

Celková plocha pronájmu pozemků V+K (m <sup>2</sup> )		
Výše nájmu za Kč/m <sup>2</sup> /rok		
celkem roční nájemné (Kč)		2 117 265,00

12/11/10

4/239

21/11

## Dodatek č. 1 ke smlouvě o nájmu uzavřené dne 7.12.2010

mezi smluvními stranami:

### **Město Židlochovice**

se sídlem Masarykova 100, 667 01 Židlochovice

IČO 00282979

DIČ CZ00282979

zastoupená starostou Vlastimilem Helmou

bankovní spojení: [redacted] Komerční banka a.s.,

(dále jen **pronajímatel**)

a

### **Vodovody a kanalizace Židlochovicko, dobrovolný svazek obcí**

se sídlem Hrušovanská 214, Vojkovice, 667 01 Židlochovice

IČO 49458841

DIČ CZ49458841

zastoupený předsedou Mgr. Vladimírem Šmerdou

bankovní spojení: [redacted] Česká spořitelna

(dále jen **nájemce**)

### Úvod

**V souladu s usnesením z jednání valné hromady Vodovody a kanalizace Židlochovicko konané dne 28.1.2011 a odst. (9) smlouvy, uzavírají smluvní strany tento dodatek č. 1 ke smlouvě.**

### A.

Smlouva se mění v bodech:

**a) text odst. (6) smlouvy se ruší a nahrazuje se textem:**

Nájemce bude hradit nájemné za každý kalendářní rok bezhotovostním převodem na účet pronajímatele ve splátce k datu 30.9. příslušného roku.

**b) text odst. (7) smlouvy se ruší a nahrazuje se textem:**

Smluvní strany se dohodly na ročním nájemném na rok 2011 ve výši 2 117 265,- Kč bez DPH (slovy: dvě miliony jednaté osmdesát tisíc dvě stě šestdesát pět korun) dle přílohy č. 1, která je nedílitelnou součástí nájemní smlouvy.

### B.

Tento dodatek nabývá účinnosti dnem podpisu oběma stranami a je vyhotoven ve dvou stejnopisech, po jednom pro každou smluvní stranu.

V Židlochovicích dne 21.3.2011

[redacted signature]

Vlastimil Helma  
starosta  
Město Židlochovice



Ve Vojkovicích dne 21.3.2011

[redacted signature]  
Mgr. V. Šmerda  
předseda  
Vodovody a kanalizace Židlochovicko



### Dodatek č. 2 ke smlouvě o nájmu uzavřené dne 7.12.2010

mezi smluvními stranami:

**Město Židlochovice**

se sídlem Masarykova 100, 667 01 Židlochovice  
IČO 00282979  
DIČ CZ00282979  
zastoupená starostou Vlastimilem Helmou  
bankovní spojení: [redacted] Komerční banka a.s.,  
(dále jen **pronajímatel**)

a

**Vodovody a kanalizace Židlochovicko, dobrovolný svazek obcí**

se sídlem Hrušovanská 214, Vojkovice, 667 01 Židlochovice  
IČO 49458841  
DIČ CZ49458841  
zastoupený předsedou Mgr. Vladimírem Šmerdou  
bankovní spojení: [redacted] Česká spořitelna  
(dále jen **nájemce**)

#### Úvod

V souladu s usnesením z jednání valné hromady Vodovody a kanalizace Židlochovicko konané dne 27.4.2012 a odst. (9) smlouvy, uzavírají smluvní strany tento dodatek č. 2 ke smlouvě.

#### A.

Smlouva se mění v bodech:

a) v odst. 6 smlouvy se ruší text „k datu“ a nahrazuje se textem: „do“

b) text odst. (7) smlouvy se ruší a nahrazuje se textem:

„Smluvní strany se dohodly na ročním nájemném na rok 2012 ve výši 2 117 265,- Kč bez DPH (slovy: dvamilionyjednostosedmnáctisícdvěšedesátpětkorun) dle přílohy č. 1, která je nedělitelnou součástí dodatku č. 2.“

#### B.


Tento dodatek nabývá účinnosti dnem podpisu oběma smluvními stranami a je vyhotoven ve dvou stejnopisech, po jednom pro každou smluvní stranu.

V Židlochovicích dne



[redacted]  
Vlastimil Helma  
starosta  
Město Židlochovice

Ve Vojkovicích dne 27.4.2012



[redacted]  
Mgr. Vladimír Šmerda  
předseda  
Vodovody a kanalizace Židlochovicko

## Příloha č. 1 k dodatku č. 2

<b>Uložení vodovodu - Židlochovice</b>	délka	ochr.pásma	Celkem
	v m	2+2m	m <sup>2</sup>
vodovodní řady na kú Židlochovice dle GIS - celkem	21 230,00		
z toho vodovodní řady na pozemcích JMK			
a) ul. Tyršova (silnice Židlo-Hrušovany)	369,00		
b) ul. Nádražní (silnice Židlo-Žabčice)	711,00		
z toho vodovodní řady na pozemcích jiných vlastníků			
a) ul. Brněnská, Komenského, Meruňkova, Svratecká, Sportovní, k Osevě	2 480,00		
<b>vodovodní řady na pozemcích jiných vlastníků celkem</b>	<b>3 560,00</b>		
<b>vodovodní řady na pozemcích v majetku obce</b>	<b>17 670,00</b>		
<b>podklad pro nájemní smlouvu - pozemky v majetku obce</b>			
plocha ochranného pásma vodovodních řadů	17 670,00	4,00	
<b>Vodovod - plocha nájmu celkem</b>			<b>70 680,00</b>

<b>Uložení kanalizace - Židlochovice</b>	délka	ochr.pásma	Celkem
	v m	2x2m	m <sup>2</sup>
kanalizační stoky na kú Židlochovice dle GIS - celkem	15 264,00		
z toho kanalizační stoky na pozemcích JMK			
a) ul. Tyršova (silnice Židlo-Hrušovany)	405,00		
b) ul. Nádražní (silnice Židlo-Žabčice)	136,00		
z toho kanalizační stoky na pozemcích jiných vlastníků			
a) ul. Brněnská, Komenského, Meruňkova, u hráze, Svratecká, Sportovní, Žerotínovo nábřeží	2 590,00		
<b>kanalizační stoky na pozemcích jiných vlastníků celkem</b>	<b>3 131,00</b>		
<b>kanalizační stoky na pozemcích v majetku obce</b>	<b>12 133,00</b>		
<b>podklad pro nájemní smlouvu - pozemky v majetku obce</b>			
a) plocha ochranného pásma kanalizačních stok	12 133,00	4,00	
b) plocha pozemků pod ČOV			
<b>Kanalizace - plocha nájmu celkem</b>			<b>53 865,00</b>

Celková plocha pronájmu pozemků V +K (m <sup>2</sup> )		
Výše nájmu za Kč/m <sup>2</sup> /rok		
<b>celkem roční nájemné (Kč)</b>		<b>2 117 265,00</b>

**Dodatek č. 3**  
**ke smlouvě o nájmu uzavřené dne 7.12.2010**

mezi smluvními stranami:

**Město Židlochovice**

se sídlem Masarykova 100, 667 01 Židlochovice

IČO 00282979

DIČ CZ00282979

zastoupená starostou Vlastimilem Helmou

bankovní spojení: [REDACTED] Komerční banka a.s.,

(dále jen **pronajímatel**)

a

**Vodovody a kanalizace Židlochovicko, dobrovolný svazek obcí**

se sídlem Hrušovanská 214, Vojkovice, 667 01 Židlochovice

IČO 49458841

DIČ CZ49458841

zastoupený předsedou Mgr. Vladimírem Šmerdou

bankovní spojení: [REDACTED] Česká spořitelna

(dále jen **nájemce**)

**Úvod**

**V souladu s usnesením z jednání valné hromady Vodovody a kanalizace Židlochovicko konané dne 26.4.2013 a odst. (9) smlouvy, uzavírají smluvní strany tento dodatek č. 3 ke smlouvě.**

**A.**

Smlouva se mění v bodě:

**a) text odst. (7) smlouvy se ruší a nahrazuje se textem:**

„Smluvní strany se dohodly na ročním nájmem na rok 2013 ve výši 2 203 897,- Kč bez DPH (slovy: dvě miliony dvě stě třicet tisíc osm set devadesát sedm korun) dle přílohy č. 1 k dodatku č. 3.“

**B.**

Tento dodatek nabývá účinnosti dnem podpisu oběma smluvními stranami a je vyhotoven ve dvou stejnopisech, po jednom pro každou smluvní stranu.

V Židlochovicích dne 14. 6. 2013

Ve Vojkovicích dne 14. 6. 2013

[REDACTED]  
Vlastimil Helma  
starosta  
Město Židlochovice



[REDACTED]  
Mgr. Vladimír Šmerda  
předseda  
Vodovody a kanalizace Židlochovicko  
IČ: 49458841 DIČ: CZ49458841

[REDACTED]  
Židlochovicko



## Příloha č. 1 k dodatku č. 3

Uložení vodovodu - Židlochovice	délka	ochr.pásma	Celkem
	v m	2+2m	m <sup>2</sup>
vodovodní řady na kú Židlochovice dle GIS - celkem	21 316,00		
z toho vodovodní řady na pozemcích JMK			
a) ul. Tyršova (silnice Židlo-Hrušovany)	369,00		
b) ul. Nádražní (silnice Židlo-Žabčice)	711,00		
z toho vodovodní řady na pozemcích jiných vlastníků			
a) ul. Brněnská, Komenského, Meruňkova, Svratecká, Sportovní, k Osevě	2 480,00		
<b>vodovodní řady na pozemcích jiných vlastníků celkem</b>	<b>3 560,00</b>		
<b>vodovodní řady na pozemcích v majetku obce</b>	<b>17 756,00</b>		
<b>podklad pro nájemní smlouvu - pozemky v majetku obce</b>			
plocha ochranného pásma vodovodních řadů	17 756,00	4,00	
<b>Vodovod - plocha nájmu celkem</b>			<b>71 024,00</b>

Uložení kanalizace - Židlochovice	délka	ochr.pásma	Celkem
	v m	2x2m	m <sup>2</sup>
kanalizační stoky na kú Židlochovice dle GIS - celkem	16 452,00		
z toho kanalizační stoky na pozemcích JMK			
a) ul. Tyršova (silnice Židlo-Hrušovany)	405,00		
b) ul. Nádražní (silnice Židlo-Žabčice)	136,00		
z toho kanalizační stoky na pozemcích jiných vlastníků			
a) ul. Brněnská, Komenského, Meruňkova, u hráze, Svratecká, Sportovní, Žerotínovo nábřeží	2 590,00		
<b>kanalizační stoky na pozemcích jiných vlastníků celkem</b>	<b>3 131,00</b>		
<b>kanalizační stoky na pozemcích v majetku obce</b>	<b>13 321,00</b>		
<b>podklad pro nájemní smlouvu - pozemky v majetku obce</b>			
a) plocha ochranného pásma kanalizačních stok	13 321,00	4,00	
b) plocha pozemků pod ČOV			
<b>Kanalizace - plocha nájmu celkem</b>			<b>58 617,00</b>

Celková plocha pronájmu pozemků V +K (m <sup>2</sup> )		
Výše nájmu za Kč/m <sup>2</sup> /rok		
<b>celkem roční nájemné (Kč)</b>		<b>2 203 897,00</b>

## Dodatek č. 4 ke smlouvě o nájmu uzavřené dne 7.12.2010

mezi smluvními stranami:

### **Město Židlochovice**

se sídlem Masarykova 100, 667 01 Židlochovice

IČO 00282979

DIČ CZ00282979

zastoupená starostou Vlastimilem Helmou

bankovní spojení: [REDAKCE] Česká spořitelna

(dále jen **pronajímatel**)

a

### **Vodovody a kanalizace Židlochovicko, dobrovolný svazek obcí**

se sídlem Hrušovanská 214, Vojkovice, 667 01 Židlochovice

IČO 49458841

DIČ CZ49458841

zastoupený předsedou Mgr. Vladimírem Šmerdou

bankovní spojení: [REDAKCE] Česká spořitelna

(dále jen **nájemce**)

### Úvod

V souladu s usnesením z jednání valné hromady Vodovody a kanalizace Židlochovicko konané dne 30.4.2014 a odst. (9) smlouvy, uzavírají smluvní strany tento dodatek č. 4 ke smlouvě.

### A.

Smlouva se mění v bodě:

#### **a) text odst. (7) smlouvy se ruší a nahrazuje se textem:**

„Smluvní strany se dohodly na ročním nájemném na rok 2014 ve výši 2 203 897,- Kč bez DPH (slovy: dvě miliony dvě stě třicet tisíc osm set devadesát sedm korun) dle přílohy č. 1 k dodatku č. 4.“

#### **b) text odst. (9) smlouvy se doplňuje textem:**

Pokud žádná ze smluvních stran nepředloží do konce aktuálního kalendářního roku návrh na změnu výše nájemného na následující kalendářní rok, je nájemné pro následující kalendářní rok dohodnuto ve výši nájemného stanoveného pro končící kalendářní rok.

### B.

Tento dodatek nabývá účinnosti dnem podpisu oběma smluvními stranami a je vyhotoven ve dvou stejnopisech, po jednom pro každou smluvní stranu.

V Židlochovicích dne 8.8.2014

Ve Vojkovicích dne .....2014

[REDAKCE]  
Vlastimil Helma  
starosta  
Město Židlochovice



[REDAKCE]  
Mgr. Vladimír Šmerda  
předseda  
Vodovody a kanalizace Židlochovicko



## Příloha č. 1 k dodatku č. 4

<b>Uložení vodovodu - Židlochovice</b>	délka	ochr.pásma	Celkem
	v m	2+2m	m <sup>2</sup>
vodovodní řady na kú Židlochovice dle GIS - celkem	21 316,00		
z toho vodovodní řady na pozemcích JMK			
a) ul. Tyršova (silnice Židlo-Hrušovany)	369,00		
b) ul. Nádražní (silnice Židlo-Žabčice)	711,00		
z toho vodovodní řady na pozemcích jiných vlastníků			
a) ul. Brněnská, Komenského, Meruňkova, Svratecká, Sportovní, k Osevě	2 480,00		
<b>vodovodní řady na pozemcích jiných vlastníků celkem</b>	<b>3 560,00</b>		
<b>vodovodní řady na pozemcích v majetku obce</b>	<b>17 756,00</b>		
<b>podklad pro nájemní smlouvu - pozemky v majetku obce</b>			
plocha ochranného pásma vodovodních řadů	17 756,00	4,00	
<b>Vodovod - plocha nájmu celkem</b>			<b>71 024,00</b>

<b>Uložení kanalizace - Židlochovice</b>	délka	ochr.pásma	Celkem
	v m	2x2m	m <sup>2</sup>
kanalizační stoky na kú Židlochovice dle GIS - celkem	16 452,00		
z toho kanalizační stoky na pozemcích JMK			
a) ul. Tyršova (silnice Židlo-Hrušovany)	405,00		
b) ul. Nádražní (silnice Židlo-Žabčice)	136,00		
z toho kanalizační stoky na pozemcích jiných vlastníků			
a) ul. Brněnská, Komenského, Meruňkova, u hráze, Svratecká, Sportovní, Žerotínovo nábřeží	2 590,00		
<b>kanalizační stoky na pozemcích jiných vlastníků celkem</b>	<b>3 131,00</b>		
<b>kanalizační stoky na pozemcích v majetku obce</b>	<b>13 321,00</b>		
<b>podklad pro nájemní smlouvu - pozemky v majetku obce</b>			
a) plocha ochranného pásma kanalizačních stok	13 321,00	4,00	
b) plocha pozemků pod ČOV			
<b>Kanalizace - plocha nájmu celkem</b>			<b>58 617,00</b>

Celková plocha pronájmu pozemků V +K (m <sup>2</sup> )		
Výše nájmu za Kč/m <sup>2</sup> /rok		
<b>celkem roční nájemné (Kč)</b>		<b>2 203 897,00</b>