

Číslo smlouvy zhotovitele:

Číslo jednací Prováděcí smlouvy: ENV2024/164867

Číslo jednací dodatku Prováděcí smlouvy: ENV/2024/335007

DODATEK Č. 1
PROVÁDĚCÍ SMLOUVY O DÍLO – ČÁST 1 – STANDARDIZOVANÝ POSTUP
MŽP – OG – 19/24/SDD

k Rámcové dohodě – část 1 ze dne 24. 3. 2020, CES: 190 070

SMLUVNÍ STRANY

Česká republika – Ministerstvo životního prostředí

se sídlem: Vršovická 1442/65, 100 10 Praha 10
zastoupená: RNDr. Martinem Holým, ředitelem odboru geologie

IČO: 00164801
bankovní spojení: ČNB Praha 1, Na Příkopě 28, číslo účtu 7628001/0710

kontaktní osoba: Ing. Petr Uldrych, vedoucí oddělení nerostných zdrojů
tel. + 420 267 122 667, email petr.uldrych@mzp.cz

(dále jen „**Objednatel**“)

na straně jedné

a

Vedoucí účastník: DIAMO, státní podnik
se sídlem: Máchova 201, 471 27 Stráž pod Ralskem
zapsaný: obchodní rejstřík vedený Krajským soudem v Ústí nad Labem,
oddíl AXVIII,
vložka 520
IČO: 00002739
DIČ: CZ00002739
Zastoupený: Ing. Ludvíkem Kašparem, ředitelem státního podniku
Bankovní spojení: Raiffeisenbank a.s., Ústí nad Labem, číslo účtu:7536123000/5500

a

účastník: **GIS-GEOINDUSTRY, s.r.o.**
se sídlem: Tleskačova 1329/16, 323 00 Plzeň
zastoupená: Ing. Pavlem Rusnokem, jednatelem společnosti
IČO: 49196375
DIČ: CZ49196375 plátce DPH
Bankovní spojení: Raiffeisenbank im Stiftland eG, Plzeň
číslo účtu: 505930/8030
zapsaný: obchodní rejstřík vedený Krajským soudem v Plzni, oddíl C, vložka 4319



Za společnost jedná: Ing. Ludvík Kašpar, ředitel státního podniku

Kontaktní osoba:



(dále jen „Zhotovitel“)

na straně druhé

uzavřeli níže uvedeného dne, měsíce a roku tento

dodatek č. 1

(dále jen „Dodatek č. 1“)

Prováděcí smlouvy o dílo č. MŽP-OG-19/24/SDD

(dále jen „Prováděcí smlouva“)

k Rámcové dohodě – část 1 ze dne 24. 3. 2020, CES: 190 070

(dále jen „Rámcová dohoda“)

Tímto Dodatkem č. 1 se předmětná Prováděcí smlouva mění a doplňuje takto:

I. Změny Prováděcí smlouvy

I.1 Smluvní strany se dohodly, že účinností tohoto Dodatku č. 1 se znění čl. 1 a čl. 3 Prováděcí smlouvy mění a nově zní:

Čl. 1

1. Zhotovitel se zavazuje provést pro objednatele na svůj náklad a na své nebezpečí dílo:

Zabezpečení pěti SDD

„propad Přebuz (p.č. 748/5)“ (č.o. 2915)

„pokles terénu Přebuz 1 (p.č. 748/5)“ (č.o. 2916)

„pokles terénu Přebuz 2 (p.č. 748/5)“ (č.o. 2917)

„propad Přebuz 2 (p.č. 758/3)“ (č.o. 2918)

a „propad Přebuz (p.č. 785/10)“ (č.o. 2976)

v k.ú. Přebuz včetně zabezpečení navazujících důlních děl

Čl. 3

Čl. 3

Doba, místo a podmínky plnění

1. Zhotovitel je povinen provést dílo, tj. dokončit ho a předat Objednateli nejpozději do 31. 5. 2025. (dodací lhůta).

II. Ostatní ujednání

- II.1 Ostatní ujednání Prováděcí smlouvy nedotčená tímto Dodatkem č. 1 se nemění.

III. Závěrečná ujednání

- III.1 Nedílnou součástí tohoto Dodatku č. 1 jsou jeho přílohy:
 - a) Zápis z kontrolního dne č. 1
 - b) Zápis z kontrolního dne č. 2
 - c) Žádost Zhotovitele o uzavření dodatku č. 1.
 - d) Registrační list SDD „propad Přebuz (p.č. 785/10)“
- III.2 Dodatek č. 1 je vyhotoven ve třech stejnopisech s platností originálu, přičemž Zhotovitel obdrží 1 vyhotovení a Objednatel 2 vyhotovení.
- III.3 Smluvní strany bezvýhradně souhlasí s uveřejněním tohoto Dodatku v plném znění včetně Ceny díla a veškerých metadat v souladu s příslušnými právními předpisy, které se na uveřejnění tohoto Dodatku vztahují, tj. zejména v souladu se zákonem č. 340/2015 Sb., o zvláštních podmínkách účinnosti některých smluv, uveřejňování těchto smluv a o registru smluv (zákon o registru smluv), ve znění pozdějších předpisů. Podle dohody Smluvních stran uveřejnění tohoto Dodatku provede Objednatel.
- IV.4 Tento Prováděcí smlouva nabývá platnosti dnem jejího podpisu oběma Smluvními stranami a účinnosti dnem jejího uveřejnění dle odst. 3. tohoto článku.

Smluvní strany prohlašují, že si tento Dodatek č. 1 přečetly, že s jeho obsahem souhlasí a na důkaz toho k němu připojují svoje podpisy

Smluvní strany prohlašují, že si tento Dodatek č. 1 přečetly, že s jeho obsahem souhlasí a na důkaz toho k němu připojují svoje podpisy

Objednatel

V Praze, dne 26.9.2024



Česká republika – Ministerstvo životního
prostředí
RNDr. Martin Holý
ředitel odboru geologie

Zhotovitel

Ve Stráži pod Ralskem, dne



Ing. Ludvík Kašpar
ředitel státního podniku
DIAMO, státní podnik
Vedoucí společník Společnosti
„Likvidace SDD – PKÚ +GIS – Oblast 1“



Zápis

z kontroly terénu konané dne 25. 4. 2024 (KD č. 1)

1. Kontrolovaná akce:

Zabezpečení čtyř SDD „propad Přebuz (p. č. 748/5)“ (č. o. 2915), „pokles terénu Přebuz 4 (p. č. 748/5)“ (č. o. 2916), „pokles terénu Přebuz 2 (p. č. 748/5)“ (č. o. 2917) a „propad Přebuz 2 (p. č. 758/3)“ (č. o. 2918) v k. ú. Přebuz, včetně zabezpečení navazujících důlních děl.

Zhotovitel: **Společnost „Likvidace SDD – PKÚ + GIS – Oblast 1“**

vedoucí účastník: DIAMO, státní podnik

se sídlem: Máchova 201, 471 27 Stráž pod Ralskem

zapsaný: obchodní rejstřík vedený Krajským soudem v Ústí nad Labem, oddíl AXVIII, vložka 520

Týká se: DIAMO, státní podnik odštěpný závod PKÚ Hrbovická 2, Hrbovice, 403 39 Chlumeč

ICO: 00002739, DIČ: CZ00002739

Zastoupený: Ing. Petrou Šilhánovou, vedoucí odštěpného závodu, na základě plné moci

bankovní spojení: Raiffeisenbank a.s., Ústí nad Labem, číslo účtu: 7536123000/5500

Přímý zhotovitel: účastník GIS – GEOINDUSTRY, s.r.o.; Tleskačova 1329/16, 323 00 Plzeň

IČO: 49196375; DIČ: CZ49196375; zapsaný: obchodní rejstřík vedený Krajským soudem v Plzni, sp. Zn. C4319

Číslo prováděcí smlouvy: MŽP-OG-19/24/SDD ze dne 21. 2. 2024

Číslo jednací prováděcí smlouvy: ENV/2024/164867

K rámcové dohodě – část 1 ze dne 24. 3. 2020, CES: 190 070

Zastoupený Ing. Pavlem Rusnokem, jednatelem



Termín zahájení prací: 10. 4. 2024 terénní rekognoskace

Termín ukončení prací: dle PS 31. 10. 2024

Číslo oblasti: 1

2. Kontrola dokumentace

V průběhu byla kontrolována další následující dokumentace:

1. Archivní mapová dokumentace ČGS z předmětné oblasti
2. Provozní deník – zápis, bez připomínek

3. Požadavek objednatele

Zabezpečení čtyř SDD „propad Přebuz (p. č. 748/5)“ (č. o. 2915), „pokles terénu Přebuz 4 (p. č. 748/5)“ (č. o. 2916), „pokles terénu Přebuz 2 (p. č. 748/5)“ (č. o. 2917) a „propad Přebuz 2 (p. č. 758/3)“ (č. o. 2918) v k. ú. Přebuz, včetně zabezpečení navazujících důlních děl, vyřešení střetů zájmů, vyhotovení plánu zabezpečení a související dokumentace a zabezpečení pozemku po ukončené HČ.

4. Popis stávajícího stavu

Kontrolní den za účasti Ing. Petra Uldrycha OG MŽP se konal dne 25. 4. 2024 a byl zaměřen v terénu na ohledání nového propadu v řešeném území. Předběžně již dne 9. 4. 2024 starosta (oznamovatel SDD) v doprovodu zástupce GIS GEOINDUSTRY, s.r.o., navštívili místo nového propadu. Propad se nachází na pozemku p.č. 785/10 v k.ú. Přebuz. Majitelem pozemku je pan Martin Šneiberg, Přebuz č.p. 34.

Kontrolním dnem v terénu byly zjištěny tyto skutečnosti:

Na pozemku právě probíhá stavba rodinného domu, je hotová základová deska. Mírně svažitý terén byl snížen do roviny až o 1,5m.

Souřadnice propadu jsou v JTSK: X 993 522 Y 865 466
ve WGS 84: N 50°21.841 E 12°37.101

Popis propadu: nachází se 1,5m od základové desky stavby v místě, kde je odstraněn drn a plocha je snížena o cca 1,3m, takže je srovnána do roviny v písčitém žulovém eluviu. Velikost propadu je 25x25cm, hloubka je 30 až 40cm s úklonem k SV, dno propadu je plastické. Kolem propadu je patrný prosed terénu asi o 10cm v ploše tak 2x1m. Je patrné, že propad vznikl po přejezdu nákladního auta (stopa). Vzhledem k tomu, že je situován v písčitém eluviu bez drnu je jasně patrný. Propad nepochybně ohrožuje užívaný pozemek.

Na poddolovaném území platí zvláštní předpisy pro navrhování staveb (ČSN 73 0039 „**Navrhování objektů na poddolovaném území**“). Při navrhování staveb na plochách dotčených těžební činností je povinností investora zajistit zpracování báňského posudku případně geologický průzkum a následně přizpůsobit projekt stavby zjištěným skutečnostem. Zhotovitel s ohledem na výše uvedené zajistí stanovisko příslušného stavebního úřadu týkající se staveb v poddolovaném území a požadavky stavebního úřadu na stavebníky.

5. Navrhovaný rozsah a postup prací

Vzhledem k tomu, že na lokalitě probíhá zajišťování 4 SDD po provedeném průzkumu (PS MŽP-OG-19/24/SDD) GDO po projednání s OG MŽP navrhuje zajištění tohoto nového propadu řešit dodatkem č. 1 k cit. PS. Zajištění nového propadu zahrnout do projektové dokumentace původního Plánu zajištění i do rozpočtové části tohoto plánu

zajištění včetně řešení střetů zájmů. Celková doba plnění předmětu smlouvy včetně dodatku č. 1 nebude tímto ovlivněna.

V rámci předprojektové přípravy byla provedena terénní rekognoskace terénu. Na jejím základě bude vypracován plán zabezpečení SDD včetně rozpočtu prací. Zároveň budou vyřešeny veškeré střety zájmů s majitelem pozemku a dotčenými orgány státní správy. Kompletní plán zajištění včetně všech příloh (dle vyhlášky č. 104/1988 Sb. ve znění pozdějších předpisů) bude předložen příslušnému obvodnímu báňskému úřadu jako součást ohlášení hornické činnosti.

Práce budou zahájeny strojním obnažením tělesa propadu. Následovat bude očištění propadu od napadávký (strojně) s urovnáním dna. Bude proveden geofyzikální průzkum na existenci polohy dobývek v předmětné lokalitě. Výsledky geofyzikálního průzkumu budou konzultovány s MŽP. Tento průzkum upřesní polohy případných budoucích průzkumných a sanačních vrtů. V případě nutnosti budou nejdříve odvrtny vrty v místě případných zjištěných dobývek. Vrty by měly zachytit chodby a dobývky vedoucí od propadu pod přilehlou louku. Pokud vrty narazí vydobyté prostory (dutiny), budou vystrojeny ocelovou pažnicí o průměru 193 mm. Zároveň bude odvrtnán vrt o stejných parametrech včetně výstroje přímo propadem. Do propadu bude ručně spuštěno kamenivo frakce 32 – 63, to bude na povrchu urovnáno tak, aby nebyla poškozena zapuštěná pažnice. Nad kamenivem bude zhotovena železobetonová deska z betonu vyztuženého armaturou z betonářské oceli svařované. Po částečném zatuhnutí bude propad dosypán výkopkem až po úroveň terénu.

Nakonec bude provedena injektáž dutin speciální cementovou směsí. Nejdříve budou všechny vrty i pažnice v propadlině propláchnuty čistou vodou. Poté bude provedena injektáž na místě míchanou směsí tlakem do 2 MPa rychlostí do 1,5 m³/hod pomocí cementačního agregátu. Na závěr bude krátce dotlačeno tlakem zvýšeným na 3 MPa a budou vyplněny i ocelové pažnice až po úroveň terénu. Pažnice pak budou uříznuty 1 m pod terén a terén bude uveden do původního stavu. V místě propadu bude umístěna zákazová a informační tabulka.


6. Odhadované náklady na realizaci prací

Odhad proveden již na lokalitě, v kanceláři byl zpřesněn o znalosti jednotkových cen a v souvislosti s použitím kritéria **uvedeného v RD tj. 42,3% ceníku URS** dovozujeme zvýšení ceny původního projektu dodatkem č. 1 o cca 500 000,- Kč.


7. Vyjádření GDO k navrženým pracím

Generální dozor objednatele vyslovuje souhlas s navrženým rozsahem zajišťovacích prací a doporučuje vyhotovit žádost o dodatek č. 1 k PS MŽP-OG-19/24/SDD ze dne 21. 2. 2024
Číslo jednací prováděcí smlouvy: ENV/2024/164867

Účastníci kontroly:



Za generální dozor objednatele: jméno a funkce: Ing. Daniel Prečuch – vykonavatel GDO



Za Zhotovitele: jméno a funkce Ing. Karel Bureš – prokura a závodní dolu

Přílohy:

Příloha č. 1: fotodokumentace




Foto č. 1 pokles (propad) terénu Přebuz (p. č. 785/10)



Foto č. 2 pokles (propad) terénu Přebuz (p. č. 785/10) po přejetí místa nákladním vozidlem





Foto č. 3 propad Přebuz (p. č. 785/10) detail propadu

Zápis

z kontroly terénu konané dne 30. 8. 2024 (KD č. 2)

1. Kontrolovaná akce:

Zabezpečení čtyř SDD „propad Přebuz (p. č. 748/5)" (č. o. 2915), „pokles terénu Přebuz 4 (p. č. 748/5)" (č. o. 2916), „pokles terénu Přebuz 2 (p. č. 748/5)" (č. o. 2917) a „propad Přebuz 2 (p. č. 758/3)" (č. o. 2918) v k. ú. Přebuz, včetně zabezpečení navazujících důlních děl.

Zhotovitel: **Společnost „Likvidace SDD – PKÚ + GIS – Oblast 1“**

vedoucí účastník: DIAMO, státní podnik

se sídlem: Máchova 201, 471 27 Stráž pod Ralskem

zapsaný: obchodní rejstřík vedený Krajským soudem v Ústí nad Labem, oddíl AXVIII, vložka 520

Týká se: DIAMO, státní podnik odštěpný závod PKÚ Hrbovická 2, Hrbovice, 403 39 Chlumec

ICO: 00002739, DIČ: CZ00002739

Zastoupený: Ing. Petrou Šilhánovou, vedoucí odštěpného závodu, na základě plné moci

bankovní spojení: Raiffeisenbank a.s., Ústí nad Labem, číslo účtu: 7536123000/5500

Přímý zhotovitel: účastník GIS – GEOINDUSTRY, s.r.o.; Tleskačova 1329/16, 323 00 Plzeň

IČO: 49196375; DIČ: CZ49196375; zapsaný: obchodní rejstřík vedený Krajským soudem v Plzni, sp. Zn. C4319

Číslo prováděcí smlouvy: MŽP-OG-19/24/SDD ze dne 21. 2. 2024

Číslo jednací prováděcí smlouvy: ENV/2024/164867

K rámcové dohodě – část 1 ze dne 24. 3. 2020, CES: 190 070

Zastoupený Ing. Pavlem Rusnokem, jednatelem

Termín zahájení prací: 10. 4. 2024 terénní rekognoskace

Termín ukončení prací: dle PS 31. 10. 2024

Číslo oblasti: 1

2. Kontrola dokumentace

V průběhu byla kontrolována další následující dokumentace:

1. Archivní mapová dokumentace ČGS z předmětné oblasti
2. Provozní deník – zápis, bez připomínek

3. Požadavek objednatele

Zabezpečení čtyř SDD „propad Přebuz (p. č. 748/5)" (č. o. 2915), „pokles terénu Přebuz 4 (p. č. 748/5)" (č. o. 2916), „pokles terénu Přebuz 2 (p. č. 748/5)" (č. o. 2917) a „propad Přebuz 2 (p. č. 758/3)" (č. o. 2918) v k. ú. Přebuz, včetně zabezpečení navazujících důlních děl, vyřešení střetů zájmů, vyhotovení plánu zabezpečení a související dokumentace a zabezpečení pozemku po ukončené HČ.

4. Popis stávajícího stavu

Kontrolní den za účasti Ing. Karla Bureše jako zástupce zhotovitele se konal dne 30. 8. 2024 a byl zaměřen v terénu na ohledání nového propadu v řešeném území. Kontrolním dnem v terénu byly zjištěny tyto skutečnosti:

Na pozemku právě probíhá stavba rodinného domu, je hotová základová deska. Mírně svažité terén byl snižen do roviny až o 1,5m. Bylo zjištěno, že deska doznala změn popraskáním – pořízena fotodokumentace.

Souřadnice propadu jsou v JTSK: X 993 522 Y 865 466
ve WGS 84: N 50°21.841 E 12°37.101

Na poddolovaném území platí zvláštní předpisy pro navrhování staveb (ČSN 73 0039 „Navrhování objektů na poddolovaném území“). Při navrhování staveb na plochách dotčených těžební činností je povinností investora zajistit zpracování báňského posudku případně geologický průzkum a následně přizpůsobit projekt stavby zjištěným skutečnostem. Zhotovitel s ohledem na výše uvedené zajistí stanovisko příslušného stavebního úřadu týkající se staveb v poddolovaném území a požadavky stavebního úřadu na stavebníky.

5. Navrhovaný rozsah a postup prací

Vzhledem k tomu, že na lokalitě probíhá zajišťování 4 SDD po provedeném průzkumu (PS MŽP-OG-19/24/SDD), GDO po projednání s OG MŽP navrhuje doplnit projekt o zajištění pasportizace základové desky a v důsledku tohoto posunutí termínu plnění PS řešit dodatkem č. 1 k cit. PS. Zajištění nového propadu s pasportizací již hotových stavebních prací na pozemcích 785/10 a 748/5 k.ú. Přebuz, zahrnout do projektové dokumentace původního Plánu zajištění i do rozpočtové části tohoto plánu zajištění včetně řešení střetů zájmů. Celková doba plnění předmětu smlouvy včetně dodatku č. 1 je navrhována 31. 5. 2025. Tento termín je navrhován i s ohledem na drsné klimatické poměry lokality Přebuz.

6. Odhadované náklady na realizaci prací

Odhad proveden již na lokalitě, v kanceláři byl zpřesněn o znalosti jednotkových cen a v souvislosti s použitím kritéria **uvedeného v RD tj. 42,3% ceníku URS** dovozujeme zvýšení ceny původního projektu, jež je dosud v realizaci, dodatkem č. 1 o cca 400 000,- Kč.

Původní rozpočet na zabezpečení čtyř SDD nesmí být rozpočtem dodatku č. 1 překročen o více než 30% v cenách bez DPH včetně použití kritéria 42,3%.


7. Vyjádření GDO k navrženým pracím

Generální dozor objednatele vyslovuje souhlas s navrženým rozsahem zajišťovacích prací a doporučuje vyhotovit žádost o dodatek č. 1 k PS MŽP-OG-19/24/SDD ze dne 21. 2. 2024
Číslo jednací prováděcí smlouvy: ENV/2024/164867 s posunutím termínu do 31. 5. 2025

Účastníci kontroly:



Za generální dozor objednatele: jméno a funkce: Ing. Daniel Prečuch – vykonavatel GDO



Za Zhotovitele: jméno a funkce Ing. Karel Bureš – prokura a závodní dolu

Přílohy:

Příloha č. 1: fotodokumentace



Foto č. 1 pokles (propad) terénu Přebuz (p. č. 785/10)



Foto č. 1A popraskaná základová deska – dne 30. 8. 2024



Foto č. 2 pokles (propad) terénu Přebuz (p. č. 785/10) po přejetí místa nákladním vozidlem



Foto č. 3 propad Přebuz (p. č. 785/10) detail propadu





Centrální podatelna MŽP



B002663144

Ev. č.: **ENV/2024/334734**

Listy/příl.: 1/4 Došlo: 28.9.2024 8:08

Číslo jednací: *MZP/2024/720/360*

ENV/MZP/2024/360

Ministerstvo životního prostředí ČR

odbor geologie

Vršovická 65

100 10 Praha 10

720
1/4

VÁŠ DOPIS / ZE DNE	NAŠE ZNAČKA	VYŘIZUJE Ing. Karel Bureš	5. 9. 2024/Údolí
--------------------	-------------	---------------------------	------------------

Věc: Žádost o schválení dodatku smlouvy.

Žádáme o schválení dodatku smlouvy č. 1 akce Zabezpečení čtyř SDD „propad Přebuz (p.č. 748/5)“ (č.o. 2915), „pokles terénu Přebuz 4 (p.č. 748/5)“ (č.o. 2916), „pokles terénu Přebuz 2 (p.č. 748/5)“ (č.o. 2917) a „propad Přebuz 2 (p.č. 758/3)“ (č.o. 2918) v k.ú. Přebuz, včetně zabezpečení navazujících důlních děl (MZP-OG-19/24/SDD) na základě zápisu z kontrolního dne č. 1 předmětné akce v rozsahu daném tímto zápisem. Zároveň žádáme o prodloužení termínu provedení prací této akce do 31. 5. 2025 z důvodu nutnosti vypracování pasportizace stavu objektu základů rodinného domu na pozemku a zjištění komunikace důlních děl pod pozemkem p.č. 785/10 a 748/5 k.ú. Přebuz. To je možné teprve po skončení velmi suchého období, kdy není patrný výtok z dědičné štoly „Guten Morgen“. Zároveň je nutno brát ohled na drsné klimatické poměry lokality Přebuz. Tyto okolnosti jsou shrnuty v zápisu z kontrolního dne č. 2.

S pozdravem

V Plzni
dne 5. 9. 2024



Ing. Karel Bureš
projektant HČ
prokurista



Příloha: Záписы z kontrolního dne akce č. 1 a 2

GIS-GEOINDUSTRY, s.r.o. Tleskačova 1329/16, Plzeň 323 00		
IČO : 49196375 DIČ : CZ49196375	TEL. : 377 539 672	E-mail : gisgeo@post.cz
Zapsáno v obchodním rejstříku vedeném Krajským soudem v Plzni oddíl C, vložka 4319.		



Číslo oznámení: **2976** Počet oznámených děl: **1**

Označení projevu, název díla: **propad Přebuz (p.č. 785/10)**

Název katastrální území: **Přebuz**

Číslo katastrálního území: **734136**

Upřesnění polohy:
pozemek p.č. 785/10

X: **-993525** Y: **-865471** Z: Přesnost: **Odečteno**

ZLM 1:50000 1112

Okres: **Sokolov** Sídlo OBÚ **Sokolov**

Surovina: Upřesnění suroviny:

Rudy Sn

Oznámeno: **Oznamovatel:**

5.4.2024 

Projev nebo účinky díla na povrch:

propad o rozměrech cca 0,5 x 0,5m, hloubka neuvedena

Oznámený stav díla:

Nezajištěno

Vyjádření ČGS: **23.4.2024**

Vlastník díla /majitel nebo právní nástupce/:

neznámý

Provozovatel důlního díla:

neexistuje nebo není znám

Typ díla: **staré důlní dílo** Identifikační číslo: **3222**

Vazba na poddolované území: **276** Vazba na hlavní důlní dílo: **32903**

Navštíveno: **Navštíveno** Ohrožuje: **Ohrožuje** Zadáno:

Zajišťuje

Realizováno: **Nerealizováno** Rok realizace:

Poznámka:

Propad souvisí s mělkými přípovrchovými dobývkami na Sn žilách ZSZ-VJV směru.

Uložil:  Datum: **5.4.2024**