

Česká republika – Státní pozemkový úřad

sídlo: Husinecká 1024/11a, 130 00 Praha 3 - Žižkov

IČO: 01312774

DIČ: CZ 01312774

za který právně jedná Mgr. Silvie Hawerlandová, LL.M., ředitelka Krajského pozemkového úřadu pro Kraj Vysočina,

adresa: Fritzova 4, 586 01 Jihlava,

na základě oprávnění vyplývajícího z platného Podpisového řádu SPÚ účinného k datu právního jednání

bankovní spojení: Česká národní banka

číslo účtu: 80012-3723001/0710

(dále jen „propachtovatel“)

- na straně jedné –

a

Hospodářské obchodní družstvo Březejc

sídlo: Lhotky 85, 594 01 Žďár nad Sázavou

IČO: 485 33 891

zapsáno v obchodním rejstříku vedeném Krajským soudem v Jihlavě, oddíl Dr, vložka 2477

osoba oprávněná jednat za právnickou osobu: Zdeněk Černý – předseda představenstva,

David Doležal – místopředseda představenstva

(dále jen „pachtýř“)

- na straně druhé -

uzavírají podle ustanovení § 2332 a násl. zákona č. 89/2012 Sb., občanský zákoník, ve znění pozdějších předpisů (dále jen „OZ“) tuto

PACHTOVNÍ SMLOUVU

č. 16N20/51

ČI. I

Propachtovatel je ve smyslu zákona č. 503/2012 Sb., o Státním pozemkovém úřadu a o změně některých souvisejících zákonů, ve znění pozdějších předpisů, příslušný hospodařit se zemědělskými pozemky ve vlastnictví státu specifikovanými v příloze č. 1 této smlouvy vedenými u Katastrálního úřadu pro Kraj Vysočina, Katastrálního pracoviště Velké Meziříčí.

Nedílnou součástí této smlouvy jsou přílohy: č. 1 – seznam nemovitostí s výší ročního pachtovného, č. 2 – výpis z katastru nemovitostí, č. 3 – grafické znázornění částí pozemků.

Zpětné užívání pozemků uvedených v příloze č. 1 této smlouvy je řešeno v dohodě o zaplacení úhrady a užívání nemovité věci č. 15N20/51.

ČI. II

Propachtovatel přenechává pachtýři pozemky uvedené v příloze č. 1 této smlouvy do užívání za účelem:

- provozování zemědělské výroby.

Čl. III

Pachtýř je povinen:

- a) užívat pozemky řádně v souladu s jejich účelovým určením, hospodařit na nich způsobem založeným na střídání plodin a hnojení organickou hmotou ve dvou až čtyřletých cyklech podle fyzikálních vlastností půdy, způsobu hospodaření a nároků pěstovaných rostlin,
- b) dodržovat povinnosti vyplývající ze zákona č. 326/2004 Sb., o rostlinolékařské péči a o změně některých souvisejících zákonů, ve znění pozdějších předpisů,
- c) dodržovat zákaz hospodářské činnosti vyvolávající erozi a další degradaci půdy a používání toxických a jiných škodlivých látek s dlouhodobým reziduálním účinkem, dodržovat ustanovení § 3 odst. 1 zákona č. 334/1992 Sb., o ochraně zemědělského půdního fondu, ve znění pozdějších předpisů,
- d) umožnit propachtovateli provádění kontroly k bodům a) až c) formou nahlédnutí do evidence rozborů a vstupem na pozemky,
- e) dodržovat povinnosti vyplývající ze zákona č. 449/2001 Sb., o myslivosti, ve znění pozdějších předpisů,
- f) provádět podle podmínek sběr kamene,
- g) vyžádat si souhlas propachtovatele při realizaci zúrodnovacích opatření a zakládání trvalých porostů na pozemcích nebo při provádění změny druhu pozemku,
- h) trpět věcná břemena, resp. služebnosti spojené s pozemky, jež jsou předmětem pachtu,
- i) platit v souladu se zákonnou úpravou daň z nemovitých věcí za propachtované pozemky, jež jsou předmětem pachtu.

Čl. IV

- 1) Tato smlouva se uzavírá **od 1. 5. 2020** na dobu neurčitou.
- 2) Právní vztah založený touto smlouvou lze ukončit dohodou nebo písemnou výpovědí.
- 3) Pacht lze v souladu s ustanovením § 2347 OZ vypovědět v dvanáctiměsíční výpovědní době, a to vždy jen k 1. říjnu běžného roku.
- 4) Stane-li se pachtýř ze zdravotních důvodů nezpůsobilý na pozemku hospodařit, má dle ustanovení § 2348 OZ právo vypovědět pacht v tříměsíční výpovědní době.
- 5) Propachtovatel může v souladu s ustanovením § 2334 OZ vypovědět pacht bez výpovědní doby, jestliže pachtýř propachtuje propachtované pozemky jinému, přenechá-li je k užívání nebo změní-li hospodářské určení pozemků, anebo způsob jejich užívání nebo požívání bez propachtovatelova předchozího souhlasu.
- 6) Vznikne-li k plnění funkcí státu nebo jiných úkolů v rámci působnosti nebo stanoveného předmětu činnosti propachtovatele anebo pro realizaci veřejně prospěšné stavby nebo z důvodu jinak určeného veřejného zájmu, potřeba uvolnit předmět pachtu nebo jeho část, tj. např. jednotlivý pozemek nebo jeho část, má propachtovatel právo jednostranně zúžit předmět této smlouvy a ukončit pacht pozemku či jeho části tak, že skončí uplynutím tří měsíců ode dne doručení oznámení pachtýři o zúžení předmětu této smlouvy. Ostatní propachtované pozemky či části pozemků nedotčené touto potřebou zůstávají nadále předmětem této smlouvy.
- 7) Pachtýř s jednostranným ukončením pachtu pozemku či jeho části z důvodu potřeby uvolnění k plnění funkcí státu nebo jiných úkolů v rámci působnosti nebo stanoveného předmětu činnosti pronajímatele anebo pro realizaci veřejně prospěšné stavby nebo z důvodu jinak určeného veřejného zájmu výslovně souhlasí a stvrzuje, že nebude z titulu tohoto ukončení smlouvy uplatňovat žádné náhrady ani majetkové nároky a sankce.

Čl. V

- 1) Pachtýř je povinen platit propachtovateli pachtovné.
- 2) Pachtovné se platí **ročně pozadu** vždy k 1. 10. běžného roku.
- 3) Roční pachtovné se stanovuje dohodou ve výši **4 226 Kč** (slovy: čtyřtisíce-dvěstědvacetšest korun českých).

- 4) Pachtovné za období od účinnosti smlouvy do 30. 9. 2020 včetně činí **1 771 Kč** (slovy: jedentisícsemdsetjedna korun českých) a bude uhrazeno k **1. 10. 2020**.
- 5) Pachtovné bude hrazeno převodem na účet propachtovatele vedený u České národní banky, číslo účtu **80012-3723001/0710**, variabilní symbol **1612051**. Zaplacením se rozumí připsání placené částky na účet propachtovatele.
- 6) Nedodrží-li pachtýř lhůtu pro úhradu pachtovného, je povinen podle ustanovení § 1970 OZ zaplatit propachtovateli úrok z prodlení, a to na účet propachtovatele vedený u České národní banky, číslo účtu 180013-3723001/0710, variabilní symbol 1612051.
- 7) Prodlení pachtýře s úhradou pachtovného delší než 60 dnů se považuje za porušení smlouvy, které zakládá právo propachtovatele smlouvu vypovědět bez výpovědní doby (ustanovení § 2232 OZ).
- 8) Smluvní strany se dohodly, že propachtovatel je oprávněn vždy k 1. 10. běžného roku jednostranně zvýšit pachtovné o míru inflace vyjádřenou přírůstkem průměrného ročního indexu spotřebitelských cen vyhlášenou Českým statistickým úřadem za předcházející běžný rok. Zvýšené pachtovné bude uplatněno písemným oznámením ze strany propachtovatele nejpozději do 1. 9. běžného roku, a to bez nutnosti uzavírat dodatek a pachtýř bude povinen novou výši pachtovného platit s účinností od nejbližší platby pachtovného. Základem pro výpočet zvýšeného pachtovného bude pachtovné sjednané před tímto zvýšením. V případě, že meziroční míra inflace přestane být z jakéhokoli důvodu nadále publikována, nahradí ji jiný podobný index nebo srovnatelný statistický údaj vyhlášený příslušným orgánem, který propachtovatel dle svého rozumného uvážení zvolí.
- 9) Smluvní strany sjednávají odlišně od § 2337 OZ to, že pachtýř nemá právo na slevu z pachtovného nebo prominutí pachtovného ve vazbě na to, že k pozemkům, které jsou předmětem pachtu dle této smlouvy, není zajištěn přístup.

ČI. VI

Pokud jsou na propachtovaných pozemcích zřízena meliorační zařízení, pachtýř se zavazuje:

- u melioračních zařízení umístěných pod povrchem půdy zajistit jejich údržbu,
- k hlavním melioračním zařízením umožnit přístup za účelem provedení údržby.

ČI. VII

- 1) Pachtýř bere na vědomí a je srozuměn s tím, že pozemky, které jsou předmětem pachtu dle této smlouvy, mohou být propachtovatelem převedeny na třetí osoby v souladu s jejich dispozičními oprávněními. V případě změny vlastnictví platí ustanovení § 2221 a § 2222 OZ.
- 2) Pachtýř bere na vědomí a je srozuměn s tím, že k pozemkům, které jsou předmětem pachtu dle této smlouvy, nemá zajištěn přístup a tuto smlouvu uzavírá s tím, že si přístup zajistí bez toho, aby mohl požadovat po propachtovateli jakékoli plnění.

ČI. VIII

Pachtýř je oprávněn propachtované pozemky, některé z nich nebo jejich části propachtovat nebo dát do užívání třetí osobě jen s předchozím písemným souhlasem propachtovatele.

ČI. IX

- 1) Smluvní strany se dohodly, že jakékoli změny a doplňky této smlouvy jsou možné pouze písemnou formou dodatku k této smlouvě, a to na základě dohody smluvních stran, není-li touto smlouvou stanoveno jinak.
- 2) Smluvní strany jsou povinny se vzájemně informovat o jakékoli změně údajů týkajících se jejich specifikace jako smluvní strany této smlouvy, a to nejpozději do 30 dnů ode dne změny.

Čl. X

Tato smlouva je vyhotovena ve dvou stejnopisech, z nichž každý má platnost originálu. Jeden stejnopis přebírá pachtýř a jeden je určen pro propachtovatele.

Čl. XI

Tato smlouva nabývá platnosti dnem podpisu smluvními stranami a účinnosti dnem uvedeným v Čl. IV této smlouvy.


Čl. XII

Smluvní strany po přečtení této smlouvy prohlašují, že s jejím obsahem souhlasí a že tato smlouva je shodným projevem jejich vážné a svobodné vůle, a na důkaz toho připojují své podpisy.


V Jihlavě dne 14 -04- 2020


STÁTNÍ POZEMKOVÝ ÚŘAD
Krajský pozemkový úřad pro Kraj Vysočina
Fritzova 4
586 01 Jihlava




.....
Státní pozemkový úřad
Mgr. Silvie Haverlandová, LL.M.
ředitelka Krajského pozemkového úřadu pro Kraj Vysočina
propachtovatel

Hospodářské obchodní družstvo
Březejc
IČ: 48533891 DIČ: CZ48533891
Lhotky 85
594 01 Velké Meziříčí


.....
Hospodářské obchodní družstvo Březejc
Zdeněk Čamek
předseda představenstva
pachtýř


.....
Hospodářské obchodní družstvo Březejc
David Doležal
místopředseda představenstva
pachtýř

Za správnost: Ing. Lucie Mezerová

Příloha č. 1

Příloha pachtovní smlouvy č. 16N20/51

Variabilní symbol: 1612051 Uzavřeno: Roční pacht: 4 226 Kč
 Datum tisku: 30.3.2020 Účinná od:

Pachtýři:

Název	Adresa
Hospodářské obchodní družstvo BŘEZEJC	Lhotky 85, 59401 Lhotky

Nemovitosti:

Pozn.	Parcela	/	Díl	Skp.	Kult.	Číslo LV	Typ sazby	Cena [Kč]	Výměra [m ²]	%	Pacht [Kč]	
Katastr: Březejc												
	194			2	2	10002	pc/ha	41 900,00	2 169	2,2	199,94	
	207			2	2	10002	pc/ha	41 900,00	2 183	2,2	201,23	
	210			2	2	10002	pc/ha	41 900,00	1 892	2,2	174,40	
Celkem za katastr									6 244		575,57	
Katastr: Jabloňov u Velkého Meziříčí												
část	735		2		2	14	10002	pc/ha	43 200,00	3 567	2,2	339,01
část	1089			2		2	10002	pc/ha	43 200,00	6 915	2,2	657,20
Celkem za katastr									10 482		996,21	
Katastr: Sviny u Křižanova												
část	1228			2		7	10002	pc/ha	57 500,00	1 238	2,2	156,61
část	1231			2		2	10002	pc/ha	57 500,00	19 744	2,2	2 497,62
Celkem za katastr									20 982		2 654,22	
Celkem									37 708		4 226	

Vysvětlivky k typu sazby:

ha...za hektar
 jdn...za jednotku
 pc/ha...průměrná cena za hektar
 m²...za m²