



Městská část Praha 14

Bratří Venclíků 1073
198 21 Praha 9
tel. 225295111 fax 281912861

Objednávka č.
2024/1599/OZP_OddOP/Wes

OBJEDNÁVKA

Dodavatel


Subjekt AVE Pražské komunální služby a.s.
Ulice Pražská 1321/38a
Město Praha
PSČ 102 00
Vyřizuje
Telefon
IČ 07725680
DIČ CZ07725680

Odběratel

Městská část Praha 14
Bratří Venclíků 1073
Praha 9
198 21
[Redacted]
00231312
CZ00231312

| Počet | Jedn. | Popis | Předběžná cena s DPH |
|-------|-------|--|----------------------|
| | | Na základě výzvy SŽDC u Vás objednáme řezu stromů podél zdi nacházejících se v ochranném pásmu dráhy v parku Pilská v Hostavicích. Přesný rozsah prací je definován v příloze, která tvoří nedílnou součást této objednávky. Veškeré práce budou fakturovány dle skutečné doby a rozsahu provedení. | 192 063,30 |
| | | | 192 063,30 |

18. 9. 2024 Převzal a souhlasí:



Podrobnosti platby

§ 3745 pol. 5169/0210

18.10.2024

Souhlasí

Datum 18.09.2024
Zpráva
Doprava

Poznámky a připomínky

Předběžná cena s DPH 192 063,30 Kč

18. 09. 2024

SOUHLAS

A.

Cenová nabídka park Pilská

Realizace ořezů podél železniční trati



Na stromech bude proveden bezpečnostní řez a lokální redukce směrem ke trati, ceny jsou včetně pozemních prací a úklidu v prostoru dráhy a naložení do kontejneru. Ořez bude proveden lezeckou technikou v kombinaci s použitím plošiny

| Druh stromu | Počet ks | Typ ořezu | Cena za ks | Cena |
|--|-----------|-----------|------------|-------------------|
| Dub letní | 1 | ŘB + RŘ | 10 680 Kč | 10 680 Kč |
| Javor mléč | 1 | ŘB + RŘ | 3 312 Kč | 3 312 Kč |
| Lípa srdčitá | 1 | ŘB + RŘ | 6 348 Kč | 6 348 Kč |
| Lípa srdčitá | 1 | ŘB + RŘ | 7 356 Kč | 7 356 Kč |
| Dub letní | 1 | ŘB + RŘ | 12 120 Kč | 12 120 Kč |
| Dub letní | 1 | ŘB + RŘ | 12 120 Kč | 12 120 Kč |
| Jasan ztepilý | 1 | ŘB + RŘ | 6 348 Kč | 6 348 Kč |
| Jasan ztepilý | 1 | RB + RŘ | 9 504 Kč | 9 504 Kč |
| Dub letní | 1 | ŘB + RŘ | 10 680 Kč | 10 680 Kč |
| Dub letní | 1 | ŘB + RŘ | 7 548 Kč | 7 548 Kč |
| Javor mléč | 1 | ŘB + RŘ | 3 312 Kč | 3 312 Kč |
| Dub letní | 1 | ŘB + RŘ | 4 512 Kč | 4 512 Kč |
| Pronájem plošiny s dosahem 30m na den včetně PHM a d | 2 | | 23 160 Kč | 46 320 Kč |
| Manipulace s dřevní hmotou, nakiadka | 1 | | 4 500 Kč | 4 500 Kč |
| Likvidace odpadu VOK 10m3 | 3 | | 4 690 Kč | 14 070 Kč |
| | | | | |
| | | | | |
| Celkem | 18 | | | 158 730 Kč |

- poznámka:

ŘB - řez bezpečnostní

ŘR - řez redukční

* uvedené ceny jsou bez DPH

Váš dopis zn. 000/0000
Ze dne 0. 0. 0000
Naše zn. 36282/2024-SŽ-OR PHA-OTE
Listů/příloh

Adresát:

Městská část Praha 14
Bratří Venclíků 1073/8
19800 Praha 9 Černý Most

Vyřizuje
Telefon
Mobil
E-mail

Datum 12. září 2024

Výzva k odstranění rizikových dřevin v ochranném pásmu dráhy dle zákona č. 266/1994 Sb., § 10 ochrana dráhy, ohrožujících bezpečný provoz železniční dopravní cesty

Na základě provedené pravidelné kontrolní činnosti bylo zjištěno, že na trati **Úvaly - Běchovice**, existuje reálné nebezpečí vzniku ohrožení bezpečnosti provozování dráhy vzrostlými dřevinami, které v případě nepříznivého počasí hrozí pádem stromů do kolejíště.

Specifikace:

| Katastrální území | Parcelní číslo | Počet ks | Druh dřeviny | Obvod kmene ve 130 cm | Důvod kácení | Vzdálenost od osy m |
|-------------------|----------------|----------------|--------------------------------|-----------------------|---|---------------------|
| Hostavice | 145/1 | Větší množství | Listnaté stromy, převážně duby | 60-130 | Špatný zdravotní stav, náklon, zásah do trakčního vedení, hrozící pád na koridorovou trať | 6-12 |

Správa železnic, státní organizace (dále jen „SŽ“) je provozovatelem dráhy dle zákona č. 266/1994 Sb. o dráhách, v platném znění.

Zákon č. 266/1994 Sb. o dráhách, v platném znění, svým ustanovením § 10, odst. 1 a násl. ukládá povinnost vlastníkům nemovitostí - pozemků, kde existuje zdroj nebezpečí ohrožení dráhy, provést nezbytná opatření k odstranění protiprávního stavu, tedy zdroje ohrožení dráhy.

SŽ upozorňuje vlastníka dotčeného pozemku, že odstranění zdroje ohrožení dráhy je nutné provést takovým způsobem a v takovém rozsahu, který zabrání jejímu ohrožení, tzn. je nutné odstranění všech stromů, které svojí výškou a dopadovou vzdáleností mohou způsobit vznik mimořádné události na dráze s možným důsledkem ohrožením života, zdraví nebo škody značného rozsahu.

V daném případě je jednoznačná odpovědnost vlastníka pozemku v ochranném pásmu dráhy, který nechal vyrůst stromy do stavu, kdy tyto se staly zdrojem ohrožení dráhy. K tomu došlo zejména opomenutím odpovídající péče o stromy, proto je vlastník pozemku povinen učinit opatření na vlastní náklad. Proto žádáme o provedení nezbytných opatření k odstranění zdroje ohrožení dráhy, jak je uvedeno výše. Popsaný zdroj ohrožení dráhy totiž nevznikl výstavbou ani provozem dráhy či přírodními vlivy, ale z jednání (jež zahrnuje i opomenutí) vlastníka pozemku, na němž se zdroj ohrožení dráhy (stromy) nachází.

Pokud popsany zdroj ohrozeni dráhy nebude odstraněn a dojde ke vzniku mimořádné události na provozované dráze následkem pádu stromu nebo jeho části, ponese vlastník dotčeného pozemku plnou odpovědnost včetně trestněprávních důsledků.

Vyzýváme Vás proto ke kontrole a údržbě dřevin a odstranění rizikových stromů rostoucích na Vašem pozemku – polomy, souše, dřeviny v náklonu a zasahující do průjezdného profilu a rozhledových poměrů dráhy, které ohrožují plynulost a bezpečnost drážní dopravy.

Žádáme Vás, abyste do 10 dnů od obdržení této výzvy sdělili naší organizaci opatření směřující k odstranění problematických dřevin nebo jejich částí, a odstranili rizikové dřeviny v uvedené lokalitě do 15. 10. 2024.

Důležité upozornění: Při vlastním kácení vzrostlých stromů v ochranném pásmu železniční dráhy, zejména pak v bezprostřední blízkosti železniční dráhy, přičemž v praxi je nutno považovat za bezprostřední blízkost vždy zejména tu vzdálenost, v níž může dojít k pádu káceného stromu na trať nebo do průjezdného profilu dráhy, je třeba bezpodmínečně respektovat související povinnosti stanovené a vyplývající ze zákona č. 266/1994 Sb., o dráhách, v platném znění a navazujících prováděcích vyhlášek včetně případných pokynů provozovatele dráhy, tj. zejména dodržet podmínky pro zajištění bezpečného a plynulého provozování drážní dopravy na přílehlé trati, kdy především:

- nesmí v žádném případě dojít k pádu káceného stromu na trať či do průjezdného profilu dráhy ani zásahu zařízením při kácení použitým do průjezdného profilu dráhy,
- nesmí dojít k poškození či zničení návěstidel, trolejového nebo telekomunikačního (sdělovacího) nebo jiného vedení,
- nesmí dojít k poškození nebo zničení zabezpečovacího zařízení nebo narušení jeho funkce,
- nesmí dojít k poškození nebo zničení jiného zařízení, které je součástí dráhy nebo stavby na dráze


Děkujeme Vám za Vaši součinnost pro zajištění podmínek bezpečného a plynulého provozování dráhy a drážní dopravy.

Kontakt na příslušnou správu tratí:

Vrchní mistr SSP Český Brod: 

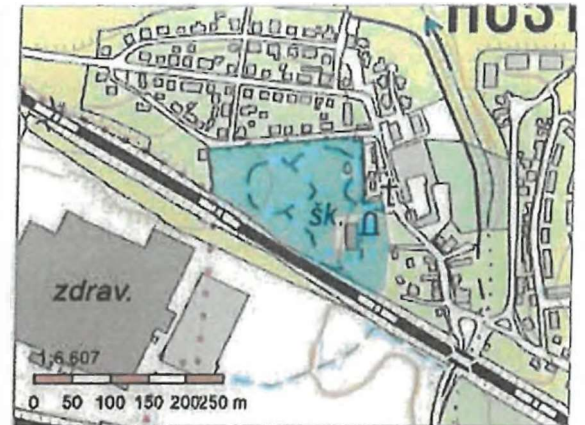
Po – Pá 6:30 – 14:00

S pozdravem



Informace o pozemku

| | |
|---------------------------|------------------------------------|
| Parcelní číslo: | 145/1 |
| Obec: | Praha [554782] |
| Katastrální území: | Hostavice [731722] |
| Číslo LV: | 571 |
| Výměra [m ²]: | 29134 |
| Typ parcely: | Parcela katastru nemovitostí |
| Mapový list: | DKM |
| Určení výměry: | Ze souřadnic v S-JTSK |
| Způsob využití: | zeleň |
| Druh pozemku: | ostatní plocha |



Vlastníci, jiní oprávnění

| | |
|--|-------|
| Vlastnické právo | Podíl |
| Hlavní město Praha, Mariánské náměstí 2/2, Staré Město, 11000 Praha 1 | |
| Svěřená správa nemovitosti ve vlastnictví obce | Podíl |
| Městská část Praha 14, Bratří Venclíků 1073/8, Černý Most, 19800 Praha 9 | |

Způsob ochrany nemovitosti

Nejsou evidovány žádné způsoby ochrany.

Seznam BPEJ

Parcela nemá evidované BPEJ.

Omezení vlastnického práva

Nejsou evidována žádná omezení.

Jiné zápisy

Nejsou evidovány žádné jiné zápisy.


Řízení, v rámci kterých byl k nemovitosti zapsán cenový údaj

Nemovitost je v územním obvodu, kde státní správu katastru nemovitostí ČR vykonává [Katastrální úřad pro hlavní město Prahu, Katastrální pracoviště Praha](#)


Zobrazené údaje mají informativní charakter. Platnost dat k 26.08.2024 11:00.


K.Ú. Hostavice, p.č. 145/1





9.







12