

ROZKOŠ

1445/1




M 1:500

molo (86 m²) + lávka (6 m²)
VODNÍ SPORTY



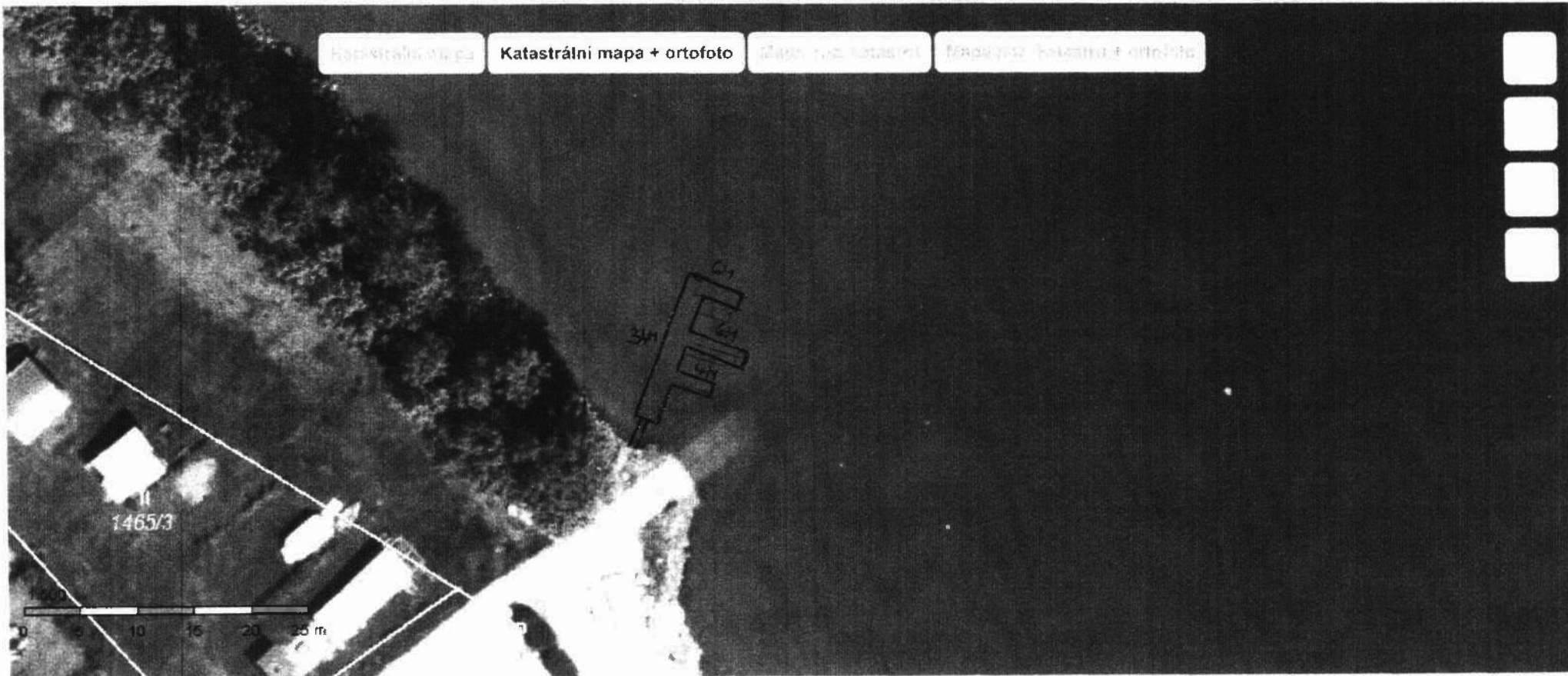
prístup k molu
VODNÍ SPORTY

cyklostezka (5 m²)



1:65/0

KATASTRÁLNÍ MAPA SE ZÁKLADNÍM PLÁNOVÁNÍM

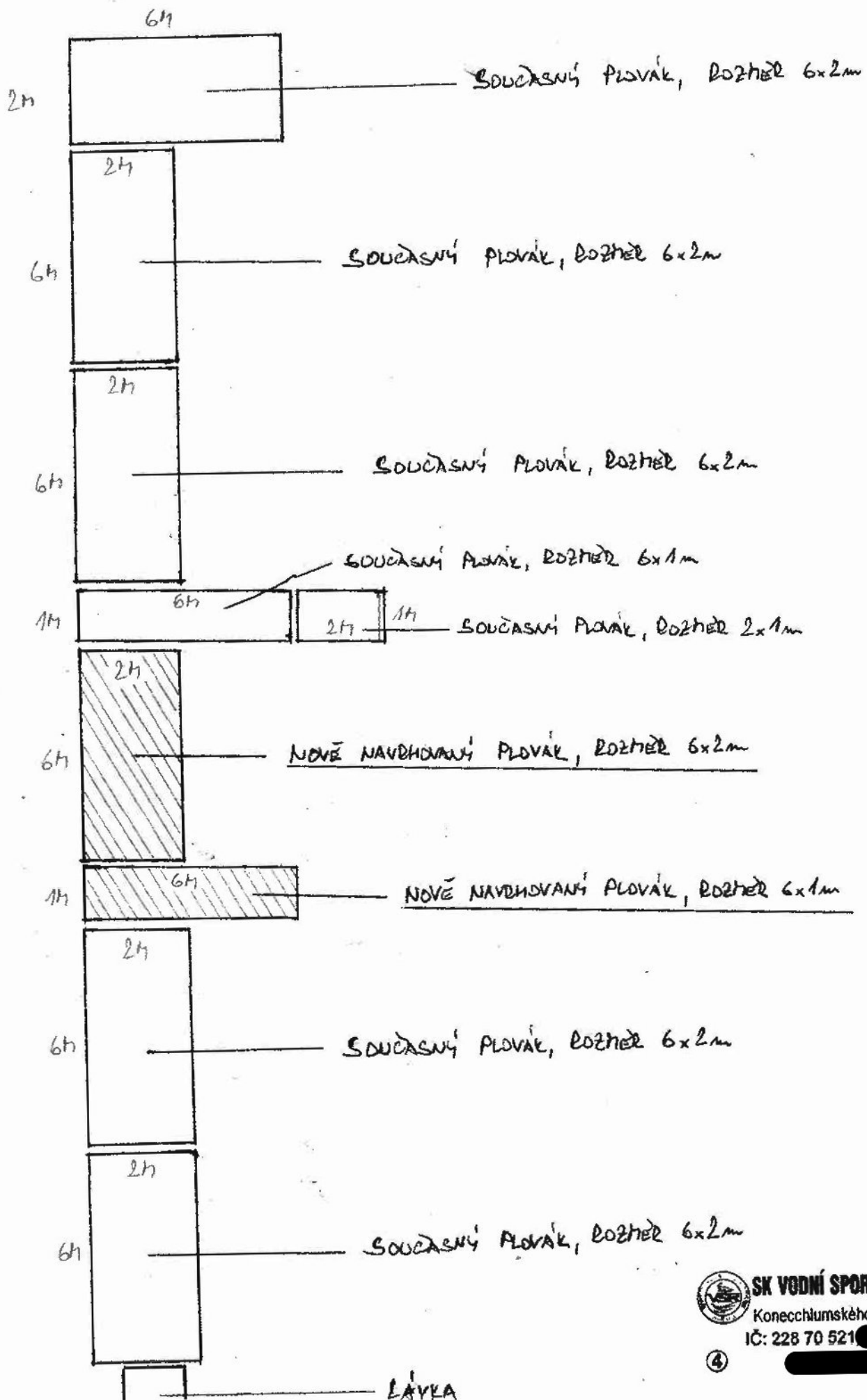



SK VODNÍ SPORTY ROZKOŠ, z.s.
 Konecchumského 1113, 506 01 Jičín
 IČ: 228 70 521

④ [Redacted signature area]

Obsah katastrální mapy a mapy pozemkového katastru se zobrazuje od měřítka 1:5000. Podrobnější informace k používání mapy a aktualizaci jejího obsahu najdete [v nápovědě \(PDF\)](#). Všechny zjištěné hodnoty souřadnic a délek NELZE využívat pro vytyčování hranic pozemku v terénu.

TECHNICKÝ NÁKRES KIVAZISTE VESTRE ROZŠÍŘENÍ



SK VODNÍ SPORTY ROZKOŠ, z.s.

Konecchlumského 1113, 506 01 Jičín

IČ: 228 70 521

④



Povodí Labe, státní podnik

Víta Nejedlého 951/8, Slezské Předměstí, 500 03 Hradec Králové

TELEFON [REDACTED]
E-MAIL [REDACTED]
IČO 70890005
DIČ CZ70890005
IDDS dbyt8g2
Obchodní rejstřík vedený u KS v Hradci Králové,
oddíl A, vložka 9473

SK VODNÍ SPORTY ROZKOŠ, z.s.

[REDACTED]
Konecchlumského 1113
506 01 JIČÍN

VÁŠ DOPIS Č. J. / ZE DNE
10. 6. 2024

ČÍSLO JEDNACÍ
PLa/Bo/2024/028155

VYŘIZUJE/LINKA
[REDACTED]

HRADEC KRÁLOVÉ
24.7.2024

Vývaziště v k. ú. Velká Jesenice na VD Rozkoš - rozšíření

Na Povodí Labe, státní podnik byla dne 12. 6. 2024 a doplnění žádosti dne 3. 7. 2024 doručena Vaše žádost o vydání **aktualizace** souhlasného stanoviska správce účelové vodní cesty ze dne 12. 6. 2023 pod č. j. PLa/Bo/2023/021399 s provozováním **vývaziště** na vodní ploše VD Rozkoš na pozemku p. č. 1445/1 v k. ú. Velká Jesenice, cca na souřadnicích (S-JTSK) X: -623399, Y: -1026696, č. h. p. 1-01-03-0560-1-00. Naše stanovisko ze dne 12. 6. 2023 pod PLa/Jš/2020/026424 tímto pozbývá platnosti.

Žádost o aktualizaci je doložena situačním schématem, souhlasem obce s rozšířením vývaziště a katastrální mapou s ortofotopodkladem s vyznačením umístění. Jedná se o změnu počtu vyvazovaných plavidel (původně 8 evidovaných plavidel) a změnu rozměrů (původně 25 x 8 m). Plovoucí molo o rozměrech 34 x 8 m (86 m²) bude ke břehu kotveno pomocí přístupové lávky o rozměrech 6 x 1 m a ocelovými lany, které budou vyvázány na ražených pilotách. Vývaziště slouží k **podnikatelskému účelu** a k vyvazování **10 evidovaných plavidel**.

Z hlediska správce povodí konstatujeme, že vzhledem k charakteru a rozsahu je záměr možný.

Z hlediska zájmů daných § 23a vodního zákona, platným Národním plánem povodí Labe a Plánem dílčího povodí Horního a středního Labe (§ 24 až § 26 vodního zákona) je uvedený záměr možný, protože lze předpokládat, že záměrem nedojde ke zhoršení chemického stavu a ekologického stavu/potenciálu dotčených útvarů povrchových vod a chemického stavu a kvantitativního stavu útvarů podzemních vod, a že nebude znemožněno dosažení jejich dobrého stavu/potenciálu.

Z hlediska dalších zájmů sledovaných vodním zákonem souhlasíme za podmínky, že záměr bude předložen k vyjádření příslušnému vodoprávnímu úřadu (§ 17 či § 18 zákona č. 254/2001 Sb., vodní zákon), které nám bude předloženo před aktualizací majetkoprávních vztahů.

Povodí Labe, státní podnik jako příslušný správce účelové vodní cesty souhlasí s umístěním a provozem vývaziště za splnění podmínek:

- 1) Provozovatel viditelně označí konstrukci mola evidenčním číslem ROZ-42003, které přidělil správce vodní cesty při uzavření nájemní smlouvy pro jeho umístění. Výška písma bude minimálně 10 cm.
- 2) Nejsou povoleny žádné další stavební úpravy břehu, betonové konstrukce ani oplocení. Provádění břehových úprav a zásahy do břehového porostu je možné pouze se souhlasem Povodí Labe, státní podnik.
- 3) Opevnění břehu ani břehový porost nesmí být provozem vývaziště poškozeno.
- 4) Provozem vývaziště nesmí dojít ke znečištění podzemních a povrchových vod (ve smyslu § 38 a § 39 vodního zákona) a omezení provozu na přilehlé komunikaci.
- 5) Zařízení musí snést účinky kolísání hladiny VD Rozkoš.
- 6) Vhodným technickým opatřením bude zamezeno samovolnému odplavení plavidel, zejména pak v případě kolísání hladiny.
- 7) Provozovatel vývaziště bude na vlastní náklady zajišťovat řádný stav přilehlých břehových pozemků (sekání travního porostu, uklizení odpadků apod.)

- 8) V období od 1. 11. do 31. 3. bude plovoucí molo vymístěno a uloženo na vlastní náklady mimo maximální zátopu VD Rozkoš.
- 9) V případě provozní potřeby údržby vodní nádrže provede provozovatel vývaziště na výzvu správce účelové vodní cesty vymístění mola včetně plavidel na vlastní náklady.
- 10) O případných změnách ve využití, vybavení či zařízení je provozovatel povinen neprodleně informovat správce účelové vodní cesty. Kontaktní osoba je [REDAKCE]
- 11) Povodí Labe, státní podnik nenese žádnou odpovědnost za případnou újmu na majetku a zdraví osob, které budou plovoucí molo užívat.
- 12) Rozšíření vývaziště bude provedeno až po aktualizaci majetkoprávních vztahů.
- 13) K umístění a provozování vývaziště je (dle § 8a zákona č. 114/1995 Sb., o vnitrozemské plavbě) nezbytně povolení plavebního úřadu.
- 14) S ohledem na rozměr mola podléhá toto plovoucí zařízení evidenci v rejstříku plavidel (na základě ustanovení §14 zákona č. 114/1995 Sb., o vnitrozemské plavbě).
- 15) Bude-li v rámci předmětného záměru zacházeno se závadnými látkami ve větším rozsahu nebo bude-li zacházení s nimi spojeno se zvýšeným nebezpečím pro povrchové nebo podzemní vody (limitní množství závadných látek stanoveno v §2 písm. b) nebo c) vyhlášky č. 450/2005 Sb.), požadujeme předložit havarijní plán k vyjádření před jeho schválením vodoprávním úřadem. Vaši žádost zasílejte na tel. [REDAKCE]

Z hlediska majetkoprávních vztahů konstatujeme, že vývaziště se nachází na pozemku p. č. 1445/1 v k. ú. Velká Jesenice, ke kterému vykonává právo vlastníka Povodí Labe, státní podnik. Z tohoto důvodu je třeba aktualizovat majetkoprávní vztahy k dotčenému majetku ve správě státního podniku Povodí Labe.

Ve věci uzavření příslušných smluvních vztahů se formou žádosti (s uvedením čísla jednacího tohoto stanoviska) obraťte na [REDAKCE] přičemž Vaše žádost musí být doplněna o následující doklady:

- kopie aktuálního snímku katastrální mapy s ortofotopodkladem/ situace s vyznačením rozsahu užívaného majetku, včetně vyčíslení výměry,
- aktualizované stanovisko Státní plavební správy,
- aktualizované závazné stanovisko MěÚ Náchod,
- souhlasné stanovisko obce s rozšířením.

Toto stanovisko, které je podkladem pro vydání platného rozhodnutí nebo opatření vodoprávního, nebo jiného správního úřadu, nebo samosprávného orgánu, platí **2 roky** od data jeho vydání. V případě, že stanovisko bylo použito pro vydání platného rozhodnutí nebo opatření vodoprávního, nebo jiného správního úřadu, nebo samosprávného orgánu, pozbývá toto stanovisko platnosti. V této věci je za Povodí Labe, státní podnik oprávněna jednat jeho organizační jednotka, Povodí Labe, státní podnik, závod Jablonec nad Nisou.

Místem pro doručování důležitých písemností, zejména rozhodnutí, zůstává Povodí Labe, státní podnik, Víta Nejedlého 951, 500 03 Hradec Králové.

[REDAKCE]
vedoucí odboru
technickoprovozní činnosti

Na vědomí

Státní plavební správa, pobočka Děčín
PL – závod Jablonec nad Nisou