

## Smlouva o zřízení věcného břemene

uzavřená dle příslušných ustanovení zákona č. 89/2012 Sb., občanský zákoník, ve znění pozdějších předpisů, mezi následujícími smluvními stranami:

**GLOBE INVESTMENT CZ s.r.o.**, se sídlem Prostějov, Olomoucká 3897/116, PSČ 796 01, IČ: 276 88 780, DIČ: CZ27688780, zastoupená jednatelem Ing. Markem Pořízkou, zapsaná v obchodním rejstříku vedeném u Krajského soudu v Brně, oddíl C, vložka 52275,

*dále jako „GLOBE INVESTMENT CZ s.r.o.“*

**Ayur – Lanka, s.r.o.**, se sídlem Kostelec na Hané, Sídliště Sport 791, PSČ 798 41, IČ: 292 86 506, DIČ: CZ29286506, zastoupená jednatelem Jitkou Kumar, zapsaná v obchodním rejstříku vedeném u Krajského soudu v Brně, oddíl C, vložka 71129,

*dále jako „Ayur – Lanka, s.r.o.“*

**Ing. Marek Pořízka**, narozen [redacted], bytem [redacted]

*dále jako „Marek Pořízka“*

**manželé Rudolf Spurný**, narozen [redacted] a **Andrea Spurná**, narozena [redacted]

*dále jako „manželé Spurní“*

**manželé Ing. Robert Frnka**, narozen [redacted] a **Ing. Magda Frnková**, narozena [redacted]

*dále jako „manželé Frnkovi“*

**Lukáš Luňák**, narozen [redacted] bytem [redacted]

*dále jako „Lukáš Luňák“*

**Gustav Rost**, narozen [redacted] bytem [redacted]

*dále jako „Gustav Rost“*

**Ing. Jiří Oslizlo**, narozen [redacted] bytem [redacted]

*dále jako „Jiří Oslizlo“*

**manželé Radek Oslizlo**, narozen [redacted] a **Barbora Oslizlo**, narozena [redacted]

*dále jako „manžele Oslizlovi“*

**Báseň chuti s.r.o.**, se sídlem Praha 10, Vinohrady, Na Šafránce 1808/34, PSČ 101 00, IČ: 034 48 576, DIČ: CZ03448576, zastoupená jednatelem Ing. Richardem Benýškem, zapsaná v obchodním rejstříku vedeném u Městského soudu v Praze, oddíl C, vložka 231768,

*dále jako „Báseň chuti s.r.o.“*

**Emma Benýšková**, narozena [redacted] bytem [redacted]

*dále jako „Emma Benýšková“*

**Ing. Dagmar Frantíková**, narozena [redacted] bytem [redacted]

*dále jako „Dagmar Frantíková“*

**Mgr. Gabriela Frgálová**, narozena [redacted] bytem [redacted]

*dále jako „Gabriela Frgálová“*

**Ing. Anna Galušková**, narozena [redacted] bytem [redacted]

*dále jako „Anna Galušková“*

**manželé Jiří Hejzman**, narozen [redacted] a **Jana Hejzmanová**, narozena [redacted]

*dále jako „manželé Hejzmanovi“*

**manželé Martin Holub**, narozen [redacted] a **Ing. Veronika Holubová**, narozena [redacted]

*dále jako „manželé Holubovi“*

**Jiří Marák**, narozen [redacted] bytem [redacted]

*dále jako „Jiří Marák“*

**Tereza Pořízková**, narozena [redacted] bytem [redacted]

*dále jako „Tereza Pořízková“*

**Filip Soldán**, narozen [redacted] bytem [redacted]

*dále jako „Filip Soldán“*

manželé Zdeněk Škondra, narozen [redacted] a Dana Škondrová, narozena [redacted]

dále jako „manžele Škondrovi“

Karolína Škondrová, narozena [redacted] bytem [redacted]

dále jako „Karolína Škondrová“

jako **zavázaní z věcného břemene**

a

**Statutární město Prostějov**, se sídlem Prostějov, nám. T. G. Masaryka 130/14, PSČ: 796 01, IČ: 002 88 659, DIČ: CZ00288659, zastoupené 1. náměstkyní primátora Ing. Miladou Sokolovou na základě plné moci ze dne 20.10.2022,

dále jako „Statutární město Prostějov“

jako **oprávněný z věcného břemene**

v tomto znění:

## I.

1. GLOBE INVESTMENT CZ s.r.o. je v souladu s nabývacími tituly uvedenými v části E LV č. 16918 pro k.ú. Prostějov, obec Prostějov, výlučným vlastníkem pozemků p.č. 6032/1, p.č. 6032/78, p.č. 6032/107 a p.č. 6032/125, vše v k.ú. Prostějov. Tyto pozemky jsou zapsány v katastru nemovitostí vedeném u Katastrálního úřadu pro Olomoucký kraj, Katastrální pracoviště Prostějov, na LV č. 16918 pro k.ú. Prostějov, obec Prostějov.
2. Ayur – Lanka s.r.o. má v souladu s nabývacím titulem uvedeným v části E LV č. 17698 pro k.ú. Prostějov, obec Prostějov, ve spoluvlastnictví pozemek p.č. 6032/108 v k.ú. Prostějov, přičemž vlastní spoluvlastnický podíl o velikosti 1/12. Tento pozemek je zapsán v katastru nemovitostí vedeném u Katastrálního úřadu pro Olomoucký kraj, Katastrální pracoviště Prostějov, na LV č. 17698 pro k.ú. Prostějov, obec Prostějov.
3. Marek Pořízka je v souladu s nabývacím titulem uvedeným v části E LV č. 10359 pro k.ú. Prostějov, obec Prostějov, výlučným vlastníkem pozemků p.č. 6032/93 a p.č. 6032/97, oba v k.ú. Prostějov. Tyto pozemky jsou zapsány v katastru nemovitostí vedeném u Katastrálního úřadu pro Olomoucký kraj, Katastrální pracoviště Prostějov, na LV č. 10359 pro k.ú. Prostějov, obec Prostějov.
4. Manželé Spurní mají v souladu s nabývacím titulem uvedeným v části E LV č. 17360 pro k.ú. Prostějov, obec Prostějov, ve společném jmění manželů pozemky p.č. 6032/89 a p.č. 6032/90, oba v k.ú. Prostějov. Tyto pozemky jsou zapsány v katastru nemovitostí vedeném u Katastrálního úřadu pro Olomoucký kraj, Katastrální pracoviště Prostějov, na LV č. 17360 pro k.ú. Prostějov, obec Prostějov.
5. Manželé Frnkovi mají v souladu s nabývacím titulem uvedeným v části E LV č. 17361 pro k.ú. Prostějov, obec Prostějov, ve společném jmění manželů pozemky p.č. 6032/86 a p.č. 6032/87, oba v k.ú. Prostějov. Tyto pozemky jsou zapsány v katastru nemovitostí vedeném u Katastrálního úřadu pro Olomoucký kraj, Katastrální pracoviště Prostějov, na LV č. 17361 pro k.ú. Prostějov, obec Prostějov.
6. Lukáš Luňák je v souladu s nabývacím titulem uvedeným v části E LV č. 17413 pro k.ú. Prostějov, obec Prostějov, výlučným vlastníkem pozemků p.č. 6032/83 a p.č. 6032/84, oba v k.ú. Prostějov. Tyto pozemky jsou zapsány v katastru nemovitostí vedeném u Katastrálního úřadu pro Olomoucký kraj, Katastrální pracoviště Prostějov, na LV č. 17413 pro k.ú. Prostějov, obec Prostějov.
7. Gustav Rost je v souladu s nabývacím titulem uvedeným v části E LV č. 17418 pro k.ú. Prostějov, obec Prostějov, výlučným vlastníkem pozemků p.č. 6032/79, p.č. 6032/80 a p.č. 6032/81, vše v k.ú. Prostějov. Tyto pozemky jsou zapsány v katastru nemovitostí vedeném u Katastrálního úřadu pro Olomoucký kraj, Katastrální pracoviště Prostějov, na LV č. 17418 pro k.ú. Prostějov, obec Prostějov.
8. Jiří Oslizlo má v souladu s nabývacím titulem uvedeným v části E LV č. 17533 pro k.ú. Prostějov, obec Prostějov, ve spoluvlastnictví pozemky p.č. 6031/21 a p.č. 6031/22, oba v k.ú. Prostějov, přičemž vlastní spoluvlastnický podíl o velikosti 1/2. Tyto pozemky jsou zapsány v katastru nemovitostí vedeném u Katastrálního úřadu pro Olomoucký kraj, Katastrální pracoviště Prostějov, na LV č. 17533 pro k.ú. Prostějov, obec Prostějov.
9. Manželé Oslizlovi mají v souladu s nabývacím titulem uvedeným v části E LV č. 17533 pro k.ú. Prostějov, obec Prostějov, ve spoluvlastnictví pozemky p.č. 6031/21 a p.č. 6031/22, oba v k.ú. Prostějov, přičemž součástí jejich společného jmění manželů je spoluvlastnický podíl o velikosti 1/2. Tyto pozemky jsou zapsány v katastru nemovitostí vedeném u Katastrálního úřadu pro Olomoucký kraj, Katastrální pracoviště Prostějov, na LV č. 17533 pro k.ú. Prostějov, obec Prostějov.
10. Báseň chuti s.r.o. má v souladu s nabývacím titulem uvedeným v části E LV č. 17698 pro k.ú. Prostějov, obec Prostějov, ve spoluvlastnictví pozemek p.č. 6032/108 v k.ú. Prostějov, přičemž vlastní spoluvlastnický podíl o velikosti 1/12. Tento pozemek je zapsán v katastru nemovitostí vedeném u Katastrálního úřadu pro Olomoucký kraj, Katastrální pracoviště Prostějov, na LV č. 17698 pro k.ú. Prostějov, obec Prostějov.

11. Emma Benýšková má v souladu s nabývacím titulem uvedeným v části E LV č. 17698 pro k.ú. Prostějov, obec Prostějov, ve spoluvlastnictví pozemek p.č. 6032/108 v k.ú. Prostějov, přičemž vlastní spoluvlastnický podíl o velikosti 1/12. Tento pozemek je zapsán v katastru nemovitostí vedeném u Katastrálního úřadu pro Olomoucký kraj, Katastrální pracoviště Prostějov, na LV č. 17698 pro k.ú. Prostějov, obec Prostějov.

12. Dagmar Frantíková má v souladu s nabývacím titulem uvedeným v části E LV č. 17698 pro k.ú. Prostějov, obec Prostějov, ve spoluvlastnictví pozemek p.č. 6032/108 v k.ú. Prostějov, přičemž vlastní spoluvlastnický podíl o velikosti 1/12. Tento pozemek je zapsán v katastru nemovitostí vedeném u Katastrálního úřadu pro Olomoucký kraj, Katastrální pracoviště Prostějov, na LV č. 17698 pro k.ú. Prostějov, obec Prostějov.

13. Gabriela Frgálová má v souladu s nabývacím titulem uvedeným v části E LV č. 17698 pro k.ú. Prostějov, obec Prostějov, ve spoluvlastnictví pozemek p.č. 6032/108 v k.ú. Prostějov, přičemž vlastní spoluvlastnický podíl o velikosti 1/24. Tento pozemek je zapsán v katastru nemovitostí vedeném u Katastrálního úřadu pro Olomoucký kraj, Katastrální pracoviště Prostějov, na LV č. 17698 pro k.ú. Prostějov, obec Prostějov.

14. Anna Galušková má v souladu s nabývacím titulem uvedeným v části E LV č. 17698 pro k.ú. Prostějov, obec Prostějov, ve spoluvlastnictví pozemek p.č. 6032/108 v k.ú. Prostějov, přičemž vlastní spoluvlastnický podíl o velikosti 1/12. Tento pozemek je zapsán v katastru nemovitostí vedeném u Katastrálního úřadu pro Olomoucký kraj, Katastrální pracoviště Prostějov, na LV č. 17698 pro k.ú. Prostějov, obec Prostějov.

15. Manželé Hejzmanovi mají v souladu s nabývacím titulem uvedeným v části E LV č. 17698 pro k.ú. Prostějov, obec Prostějov, ve spoluvlastnictví pozemek p.č. 6032/108 v k.ú. Prostějov, přičemž součástí jejich společného jmění manželů je spoluvlastnický podíl o velikosti 1/12. Tento pozemek je zapsán v katastru nemovitostí vedeném u Katastrálního úřadu pro Olomoucký kraj, Katastrální pracoviště Prostějov, na LV č. 17698 pro k.ú. Prostějov, obec Prostějov.

16. Manželé Holubovi mají v souladu s nabývacím titulem uvedeným v části E LV č. 17698 pro k.ú. Prostějov, obec Prostějov, ve spoluvlastnictví pozemek p.č. 6032/108 v k.ú. Prostějov, přičemž součástí jejich společného jmění manželů je spoluvlastnický podíl o velikosti 1/12. Tento pozemek je zapsán v katastru nemovitostí vedeném u Katastrálního úřadu pro Olomoucký kraj, Katastrální pracoviště Prostějov, na LV č. 17698 pro k.ú. Prostějov, obec Prostějov.

17. Jiří Marák má v souladu s nabývacím titulem uvedeným v části E LV č. 17698 pro k.ú. Prostějov, obec Prostějov, ve spoluvlastnictví pozemek p.č. 6032/108 v k.ú. Prostějov, přičemž vlastní spoluvlastnický podíl o velikosti 1/12. Tento pozemek je zapsán v katastru nemovitostí vedeném u Katastrálního úřadu pro Olomoucký kraj, Katastrální pracoviště Prostějov, na LV č. 17698 pro k.ú. Prostějov, obec Prostějov.

18. Tereza Pořízková má v souladu s nabývacím titulem uvedeným v části E LV č. 17698 pro k.ú. Prostějov, obec Prostějov, ve spoluvlastnictví pozemek p.č. 6032/108 v k.ú. Prostějov, přičemž vlastní spoluvlastnický podíl o velikosti 1/12. Tento pozemek je zapsán v katastru nemovitostí vedeném u Katastrálního úřadu pro Olomoucký kraj, Katastrální pracoviště Prostějov, na LV č. 17698 pro k.ú. Prostějov, obec Prostějov.

19. Filip Soldán má v souladu s nabývacím titulem uvedeným v části E LV č. 17698 pro k.ú. Prostějov, obec Prostějov, ve spoluvlastnictví pozemek p.č. 6032/108 v k.ú. Prostějov, přičemž vlastní spoluvlastnický podíl o velikosti 1/24. Tento pozemek je zapsán v katastru nemovitostí vedeném u Katastrálního úřadu pro Olomoucký kraj, Katastrální pracoviště Prostějov, na LV č. 17698 pro k.ú. Prostějov, obec Prostějov.

20. Manželé Škondrovi mají v souladu s nabývacím titulem uvedeným v části E LV č. 17698 pro k.ú. Prostějov, obec Prostějov, ve spoluvlastnictví pozemek p.č. 6032/108 v k.ú. Prostějov, přičemž součástí jejich společného jmění manželů je spoluvlastnický podíl o velikosti 1/12. Tento pozemek je zapsán v katastru nemovitostí vedeném u Katastrálního úřadu pro Olomoucký kraj, Katastrální pracoviště Prostějov, na LV č. 17698 pro k.ú. Prostějov, obec Prostějov.

21. Karolína Škondrová má v souladu s nabývacím titulem uvedeným v části E LV č. 17698 pro k.ú. Prostějov, obec Prostějov, ve spoluvlastnictví pozemek p.č. 6032/108 v k.ú. Prostějov, přičemž vlastní spoluvlastnický podíl o velikosti 1/12. Tento pozemek je zapsán v katastru nemovitostí vedeném u Katastrálního úřadu pro Olomoucký kraj, Katastrální pracoviště Prostějov, na LV č. 17698 pro k.ú. Prostějov, obec Prostějov.

## II.

1. GLOBE INVESTMENT CZ s.r.o., Ayur – Lanka, s.r.o., Marek Pořízka, manželé Spurní, manželé Frnkovi, Lukáš Luňák, Gustav Rost, Jiří Oslizlo, manželé Oslizlovi, Báseň chuti s.r.o., Emma Benýšková, Dagmar Frantíková, Gabriela Frgálová, Anna Galušková, manželé Hejzmanovi, manželé Holubovi, Jiří Marák, Tereza Pořízková, Filip Soldán, manželé Škondrovi a Karolína Škondrová, jako zavázání z věcného břemene, zřizují touto smlouvou na pozemcích p.č. 6032/81, p.č. 6032/84, p.č. 6032/87 a p.č. 6032/90, vše v k.ú. Prostějov, uvedených v čl. I této smlouvy, a na částech pozemků p.č. 6032/78, p.č. 6031/22, p.č. 6031/21, p.č. 6032/89, p.č. 6032/86, p.č. 6032/83, p.č. 6032/80, p.č. 6032/79, p.č. 6032/107, p.č. 6032/108, p.č. 6032/125, p.č. 6032/93, p.č. 6032/97 a p.č. 6032/1, vše v k.ú. Prostějov, uvedených v čl. I. této smlouvy, vyznačených geometrickým plánem č. 7266-717/2023 ze dne 07. 11. 2023, který je nedílnou součástí této smlouvy, služebnost inženýrské sítě spočívající v právu provozovat stavbu veřejného osvětlení, včetně ochranného

- pásma podzemního kabelového vedení, jímž je stavba veřejného osvětlení připojena k elektrizační soustavě (dále též „**věcné břemeno**“), ve prospěch Statutárního města Prostějova jako oprávněného z věcného břemene.
2. Oprávněný z věcného břemene toto právo odpovídající věcnému břemenu přijímá a zavázání z věcného břemene se zavazují toto právo strpět.
  3. Toto věcné břemeno se zřizuje na dobu neurčitou a bezúplatně.
  4. Veškeré náklady spojené s provozováním stavby veřejného osvětlení na pozemcích uvedených v čl. I této smlouvy a zajištěním běžné údržby, provozu a odstraňováním poruch na tomto zařízení se zavazuje hradit oprávněný z věcného břemene.
  5. Oprávněný z věcného břemene se zavazuje šetřit co nejvíce majetek zavázaných z věcného břemene a v případě výkopových či jiných stavebních prací na pozemcích uvedených v čl. I odst. této smlouvy v souvislosti s výstavbou, údržbou nebo opravami veřejného osvětlení se zavazuje uvést tyto pozemky do stavu, v jakém byly před započítáním prací, či do řádného stavu.

### III.

Oprávněný z věcného břemene nabude právo odpovídající věcnému břemenu dle této smlouvy vkladem do katastru nemovitostí Katastrálního úřadu pro Olomoucký kraj.

Správní poplatek spojený s podáním návrhu na povolení vkladu práva odpovídajícího věcnému břemenu dle této smlouvy do katastru nemovitostí vedeného u Katastrálního úřadu pro Olomoucký kraj a náklady na vyhotovení geometrického plánu, kterým jsou zaměřeny hranice věcného břemene dle této smlouvy, hradí zavázání z věcného břemene.

### IV.

O uzavření této smlouvy rozhodla v souladu se zákonem č. 128/2000 Sb., o obcích (obecní zřízení), ve znění pozdějších předpisů, Rada města Prostějova dne na své schůzi konané dne 05.12.2023 usnesením č. RM/2023/32/46.

### V.

1. Pokud není v této smlouvě výslovně uvedeno jinak, řídí se vzájemné smluvní vztahy účastníků této smlouvy zákonem č. 89/2012 Sb., občanský zákoník, ve znění pozdějších předpisů.
2. Jakékoliv změny nebo doplňky této smlouvy lze činit jen písemnou dohodou obou smluvních stran.
3. Smluvní strany shodně prohlašují, že si tuto smlouvu před jejím podpisem přečetly a že byla uzavřena dobrovolně, po vzájemném projednání, na základě jejich pravé a svobodné vůle, určitě, vážně a srozumitelně, nikoliv pod nátlakem nebo v tísní za nápadně nevýhodných podmínek.
4. Tato smlouva je vyhotovena ve dvacetipěti vyhotoveních majících platnost originálu, z nichž obdrží jedno vyhotovení GLOBE INVESTMENT CZ s.r.o., jedno vyhotovení Ayur – Lanka, s.r.o., jedno vyhotovení Marek Pořízka, jedno vyhotovení manželé Spurní, jedno vyhotovení manželé Frnkovi, jedno vyhotovení Lukáš Luňák, jedno vyhotovení Gustav Rost, jedno vyhotovení Jiří Oslizlo, jedno vyhotovení manželé Oslizlovi, jedno vyhotovení Báseň chuti s.r.o., jedno vyhotovení Emma Benýšková, jedno vyhotovení Dagmar Frantíková, jedno vyhotovení Gabriela Frgálová, jedno vyhotovení Anna Galušková, jedno vyhotovení manželé Hejzmanovi, jedno vyhotovení manželé Holubovi, jedno vyhotovení Jiří Marák, jedno vyhotovení Tereza Pořízková, jedno vyhotovení Filip Soldán, jedno vyhotovení manželé Škondrovi, jedno vyhotovení Karolína Škondrová, tři vyhotovení obdrží Statutární město Prostějov a jedno vyhotovení je určeno pro Katastrální úřad pro Olomoucký kraj, Katastrální pracoviště Prostějov.
5. Tato smlouva nabývá platnosti dnem jejího podpisu oběma smluvními stranami a účinnosti dnem uveřejnění prostřednictvím registru smluv dle příslušných ustanovení zákona č. 340/2015 Sb., o zvláštních podmínkách účinnosti některých smluv, uveřejňování těchto smluv a o registru smluv (zákon o registru smluv), ve znění pozdějších předpisů.
6. Smluvní strany souhlasí s obsahem této smlouvy a na důkaz toho připojují níže své vlastnoruční podpisy.

V Prostějově dne: 13. 6. 2024

V Prostějově dne: 11. 09. 2024

za společnost GLOBE INVESTMENT CZ s.r.o.:

.....  
[Redacted signature]

Ing. Marek Pořízka  
jednatel společnosti  
GLOBE INVESTMENT CZ s.r.o.

Statutární město Prostějov:

.....  
[Redacted signature]

Ing. Milada Sokolová  
1. náměstkyně primátora  
Statutárního města Prostějova

V Prostějově dne 13. 6. 2024



V Prostějově 10. 6. 2024

za společnost **Báseň chuti s.r.o.:**



Ing. Richard Benysek  
jednatel společnosti Báseň chuti s.r.o.

V Prostějově dne 4. 6. 2024



V Prostějově dne 30. 5. 2024



V Prostějově dne 31. 5. 2024




V Prostějově dne 31. 5. 2024



V Prostějově dne 30. 05. 2024




V Prostějově dne 30. 5. 2024



V Prostějově dne 10. 6. 2024



V Prostějově dne 10. 6. 25



V Prostějově dne 10.6.24




V Prostějově dne 13.6.2024




V Prostějově dne 4.6.2024




V Prostějově dne 13.6.2024




V Prostějově dne 10.6.2024




V Prostějově dne 11.6.2024



V Prostějově dne 11.8.2024



V Prostějově dne 28.5.2024



V Prostějově dne 21.6.2024



V Prostějově dne 3.5.2024



V Prostějově dne 4.6.2024



V Prostějově dne 11.06.2024



V Prostějově dne 11.6.2024



V Prostějově dne 4.6.2024




V Prostějově 30.5.2024



V Prostějově dne 4.6.2024

za společnost Ayur – Lanka, s.r.o.:




Jitka Kumar  
jednatel společnosti  
Ayur – Lanka, s.r.o.

**VÝKAZ DOSAVADNÍHO A NOVÉHO STAVU ÚDAJŮ KATASTRU NEMOVITOSTÍ**

Dosavadní stav			Nový stav												
Označení pozemku parc. číslem	Výměra parcely		Druh pozemku	Označení pozemku parc. číslem	Výměra parcely		Druh pozemku	Typ stavby	Způsob určení	Porovnání se stavem evidence právních vztahů			Označení dílu		
	ha	m <sup>2</sup>			Způsob využití	ha				m <sup>2</sup>	Způsob využití	Způsob využití		Díl přechází z pozemku označeného v katastru nemovitostí	dřívější poz. evidenci
6031/22												6031/22			
6032/78												6032/78			
6032/107												6032/107			
6032/108												6032/108			
6032/125												6032/125			
6032/93												6032/93			
6032/97												6032/97			
6032/1												6032/1			
6032/73												6032/73			
6032/79												6032/79			
6032/80												6032/80			
6032/83												6032/83			
6032/86												6032/86			
6032/89												6032/89			
6031/21												6031/21			

Oprávněný: dle smlouvy

Druh věcného břemene: dle smlouvy

<b>GEOMETRICKÝ PLÁN</b> pro vymezení rozsahu věcného břemene k části pozemku	Geometrický plán ověřil úředně oprávněný zeměměřický inženýr:	Stejnopis ověřil úředně oprávněný zeměměřický inženýr:
	Jméno, příjmení: Ing. Dušan Vystavěl	Jméno, příjmení: Ing. Dušan Vystavěl
	Číslo položky seznamu úředně oprávněných zeměměřických inženýrů: 65/1995	Číslo položky seznamu úředně oprávněných zeměměřických inženýrů: 65/1995
	Dne: 7.11.2023 Číslo: 777/2023	Dne: 10. 11. 2023 Číslo: 2251/2023
Náležitostmi a přesností odpovídá právním předpisům.		Tento stejnopis odpovídá geometrickému plánu v elektronické podobě uloženému v dokumentaci katastrálního úřadu.
Vyhotovitel: GEODETIKA s.r.o. Sportovní 1 769 01, Prostějov Číslo plánu: 7266-717/2023 Okres: Prostějov Obec: Prostějov Kat. území: Prostějov Mapový list: PROSTĚJOV 3-6/13 PROSTĚJOV 3-6/31 Dosavadním vlastníkům pozemků byla poskytnuta možnost seznámit se v terénu s průběhem navrhovaných nových hranic, které byly označeny předepsaným způsobem:	Katastrální úřad souhlasí s očíslováním parcel.  Ing. Kateřina Krajičková KÚ pro Olomoucký kraj KP Prostějov PGP-1652/2023-709 2023.11.10 09:15:23 +01'00'	Ověření stejnopisu geometrického plánu v listinné podobě.  

## SEZNAM SOUŘADNIC S-JTSK

Číslo bodu	Souřadnice pro zápis do KN		kód kv.
	Y	X	
6784-62	559773.36	1133050.04	3
7092-26	559762.23	1132996.08	3
7136-60	559761.02	1132989.62	3
7136-82	559759.84	1132984.10	3
1	559699.47	1133053.66	3
2	559699.43	1133052.45	3
3	559779.97	1133077.38	3
4	559781.89	1133077.59	3
5	559781.45	1133075.53	3
6	559781.10	1133075.49	3
7	559777.94	1133061.44	3
8	559775.13	1133047.91	3
9	559774.35	1133042.86	3
10	559773.93	1133040.90	3
11	559771.03	1133028.84	3
12	559768.59	1133016.99	3
13	559765.95	1133004.03	3
14	559766.23	1133003.97	3
15	559765.84	1133002.00	3
16	559765.53	1133002.07	3
17	559764.38	1132996.77	3
18	559762.39	1132987.60	3
19	559761.52	1132982.06	3
20	559761.92	1132981.98	3
21	559761.54	1132980.02	3
22	559761.14	1132980.09	3
23	559759.89	1132974.24	3
24	559757.49	1132961.33	3
25	559753.72	1132942.09	3
26	559754.09	1132942.01	3

## SEZNAM SOUŘADNIC S-JTSK

Číslo bodu	Souřadnice pro zápis do KN		kód kv.
	Y	X	
27	559748.38	1132935.07	3
28	559741.39	1132934.58	3
29	559727.73	1132933.48	3
30	559726.71	1132933.37	3
31	559717.23	1132932.69	3
32	559715.07	1132933.40	3
33	559715.69	1132935.30	3
34	559717.49	1132934.71	3
35	559726.77	1132935.38	3
36	559727.79	1132935.49	3
37	559741.23	1132936.58	3
38	559750.15	1132937.20	3
39	559751.12	1132938.88	3
40	559751.57	1132941.49	3
41	559755.53	1132961.69	3
42	559757.93	1132974.62	3
43	559774.97	1133057.14	3
44	559699.40	1133051.63	3
45	559711.26	1133051.28	3
46	559725.78	1133050.85	3
47	559740.38	1133050.41	3
48	559754.96	1133049.98	3
50	559758.51	1133049.88	3
51	559769.53	1133049.55	3
52	559770.81	1133049.51	3
53	559772.20	1133048.57	3
54	559770.74	1133041.52	3
55	559771.56	1133041.33	3
56	559779.46	1133077.33	3

