



**Smlouva o budoucí smlouvě o zřízení služebnosti**  
uzavřená podle ustanovení § 1785 ve spojení s § 1257 a násl. zákona č. 89/2012 Sb.,  
občanský zákoník, v platném znění

mezi těmito smluvními stranami:

**Kraj Vysočina, se sídlem v Jihlavě, Žižkova 57, 587 33 Jihlava**  
zastoupený hejtmánem kraje MUDr. Jiřím Běhounkem  
k podpisu smlouvy pověřen Ing. Josef Pavlík, náměstek hejtmána pro oblast  
ekonomiky a majetku  
IČ: 708 90 749  
DIČ: CZ70890749  
na straně budoucího povinného ze služebnosti

a

**David Rouš, bytem**  
RČ:  
na straně budoucího oprávněného ze služebnosti

takto:

**Článek I.**  
**Předmět smlouvy**

1. Budoucí povinný ze služebnosti je na základě Rozhodnutí pozemkového úřadu o výměně vlastnických práv v pozemkové úpravě ze dne 20. 6. 2002 výhradním vlastníkem pozemku par. č 5519 v katastrálním území Krokočín a obci Krokočín (dále jen „pozemek“). Předmětný pozemek je zapsán u Katastrálního úřadu pro Vysočinu, katastrální pracoviště Třebíč v katastru nemovitostí pro uvedené k. ú. a obec na LV 120.
2. Budoucí oprávněný ze služebnosti má v úmyslu vybudovat a provozovat na pozemku stavbu „Novostavba RD, parcel číslo --- přípojka splaškové kanalizace“ (dále jen „stavba“). Rozsah a umístění stavby je orientačně vyznačen nákresem trasy na snímku mapy, který tvoří nedílnou součást této smlouvy.
3. Budoucí povinný ze služebnosti souhlasí se stavbou na pozemku. Při realizaci stavby je budoucí oprávněný ze služebnosti povinen šetřit majetek vlastníka pozemku. Dále se zavazuje, že výkopové práce a uvedení pozemku do původního stavu budou realizovány v souladu s právními předpisy upravujícími ochranu přírody a krajiny.
4. Budoucí oprávněný ze služebnosti se výslovně zavazuje, že do 90 dnů ode dne vydání kolaudačního souhlasu nebo předávacího protokolu od příslušné příspěvkové organizace předloží budoucímu povinnému geometrický plán, kterým bude služebnost zaměřena. Geometrický plán se nesmí významně odchýlit od snímku mapy, do kterého byl zakreslen rozsah a umístění stavby. Budoucí oprávněný i budoucí povinný se touto smlouvou zavazují, že neprodleně po předložení geometrického plánu přistoupí k uzavření smlouvy o zřízení služebnosti, jejíž podstatné náležitosti jsou uvedeny v článku II. této smlouvy. Nedodržení této lhůty nemá za následek zánik práva na uzavření smlouvy o zřízení služebnosti.

## **Článek II. Podstatné náležitosti smlouvy o zřízení služebnosti**

1. Smluvní strany se dohodly, že smlouvou o zřízení služebnosti bude zřízena služebnost užívání pozemku, ve prospěch oprávněného, spočívající ve zřízení a provozování stavby na pozemku.
2. Oprávněný ze služebnosti má v souvislosti se zřízením a provozem stavby právo vstupovat a vjíždět na pozemek, uvedený v čl. I. odst. 1. této smlouvy, za účelem prohlídky a údržby stavby. Rozsah služebnosti bude stanoven geometrickým plánem, který na svůj náklad pořídí oprávněný. Uvedený geometrický plán bude nedílnou součástí smlouvy o zřízení služebnosti.
3. Oprávněný právo odpovídající služebnosti přijme a vlastník pozemku bude povinen toto právo strpět.
4. Služebnost se sjednává úplatně.  
Výše úplaty za zřízení služebnosti vyplývá ze způsobu zásahu do majetku Kraje Vysočina a její výše se bude řídit Pravidly Rady Kraje Vysočina pro zřizování služebností na majetku Kraje Vysočina. Celková částka bude určena na základě rozsahu dotčení pozemku dle geometrického plánu a sazby podle Pravidel, platných ke dni uzavření smlouvy o zřízení služebnosti.
5. Správní poplatek za vklad práva odpovídajícího služebnosti uhradí oprávněný.
6. Služebnost bude sjednána na dobu, po kterou bude oprávněným provozována stavba na pozemku vlastníka. V případě, že oprávněný ze služebnosti převede tuto stavbu na jiného vlastníka, vyjma případu přeměny oprávněného jako právnické osoby, je oprávněný povinen do 30 dnů ode dne převodu oznámit povinnému nového vlastníka stavby.
7. Oprávněný a povinný následně uzavřou dohodu o zrušení služebnosti s tím, že náklady související se zrušením služebnosti hradí oprávněný.
8. O uzavření smlouvy o zřízení služebnosti, ve prospěch oprávněného spočívající ve zřízení, provozování a údržbě stavby v rozsahu zaměřeném geometrickým plánem, bude v souladu s ustanovením § 59 odst. 3 zákona č. 129/2000 Sb., o krajích, v platném znění rozhodovat usnesením Rada Kraje Vysočina.
9. Smluvní strany berou na vědomí, že právo odpovídající služebnosti nabude oprávněný vkladem práva s právními účinky k okamžiku podání návrhu na vklad do katastru nemovitostí u Katastrálního úřadu pro Vysočinu, katastrálního pracoviště Třebíč.

## **Článek III. Povinnosti budoucího oprávněného při zřízení, provozování a údržbě stavby**

1. Budoucí oprávněný se zavazuje písemně, v souladu se zákonem, oznámit příslušné příspěvkové organizaci, která majetek užívá, každý zásah a účel zásahu na pozemku budoucího povinného, ke kterému je oprávněn z této smlouvy a šetřit co nejvíce jeho majetek. Pokud z důsledku existence služebnosti vznikne výstavbou, údržbou a opravami stavby, ze strany budoucího oprávněného, ale i nezávisle, tj. provozní závadou, straně vlastníka zatěžované nemovitosti škoda a znehodnocení pozemku, ponese náklady na jejich odstranění budoucí oprávněný, případně zajistí nápravu v plném rozsahu.

2. Budoucí oprávněný se zavazuje, že stavba bude vybudována dle schválené projektové dokumentace.
3. V případě, že nebude budoucím oprávněným ze služebnosti do tří let od podpisu této smlouvy započata stavba, uvedená v článku I. bod 2., na uvedeném pozemku, ruší se tato smlouva o budoucí smlouvě o zřízení služebnosti od samého počátku.



#### Článek IV. Závěrečná ustanovení

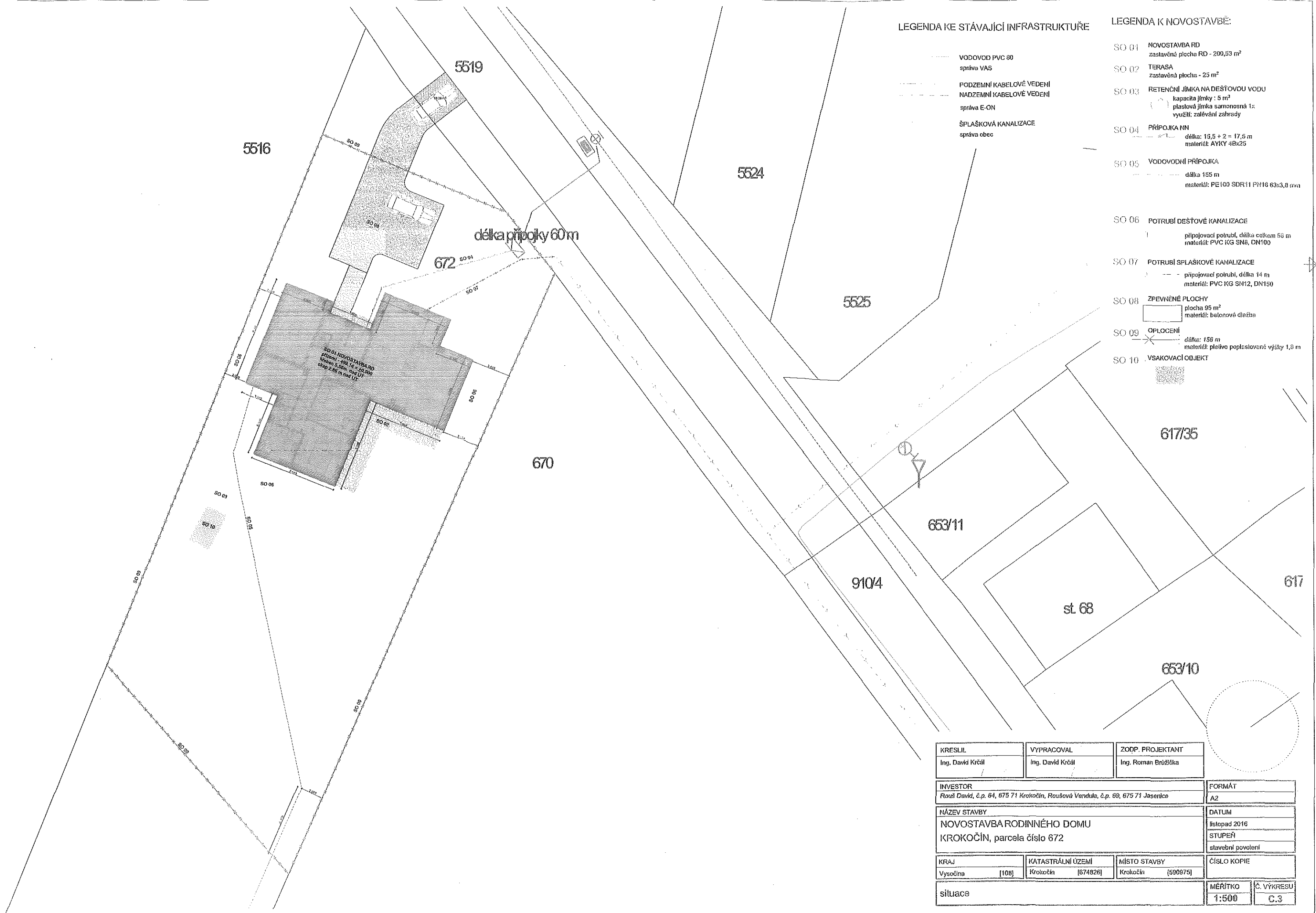
1. Skutečnosti ve smlouvě blíže nespecifikované se řídí příslušnými ustanoveními zákona č. 89/2012 Sb., občanský zákoník, v platném znění.
2. Tato smlouva je vyhotovena ve 4 stejnopisech, z nichž po dvou výtiscích je určeno pro budoucího oprávněného a budoucího povinného.
3. Podpisem smlouvy o budoucí smlouvě o zřízení služebnosti oběma smluvními stranami vzniká budoucímu oprávněnému právo realizovat uvažovanou stavbu na pozemku.
4. O uzavření smlouvy o budoucí smlouvě o zřízení služebnosti bylo v souladu s ustanovením § 59 odst. 3 zákona č. 129/2000 Sb., o krajích, ve znění pozdějších předpisů rozhodnuto usnesením Rady Kraje Vysočina 0714/14/2017/RK dne 18. 4. 2017.
5. Smluvní strany této smlouvy prohlašují, že si smlouvu o budoucí smlouvě o zřízení služebnosti přečetly, že je uzavírána po vzájemném projednání, podle jejich pravé a svobodné vůle, určitě, vážně a srozumitelně, nikoli v tísní ani za nápadně nevýhodných podmínek. Na důkaz toho připojují podpisy svých zástupců.
6. Smlouva o budoucí smlouvě o zřízení služebnosti nabývá platnosti dnem podpisu smlouvy.
7. Budoucí oprávněný ze služebnosti výslovně souhlasí se zveřejněním celého textu smlouvy včetně podpisů (v případě fyzické osoby bude zveřejněný text smlouvy anonymizován v rozsahu osobních údajů) v informačním systému veřejné správy – Registru smluv.
8. Smluvní strany se dohodly, že zákonnou povinnost dle § 5 odst. 2 zákona o registru smluv splní Kraj Vysočina.

V ..... dne 20. 07. 2017  
Za budoucího oprávněného

.....  
David Rouš

20. 07. 2017  
V Jihlavě dne .....  
Za budoucího povinného

  
Kraj Vysočina  
Žitkova 57, 587 33 Jihlava  
  
.....  
Ing. Josef Pavlík  
náměstek hejtmána pro oblast  
ekonomiky a majetku



LEGENDA KE STÁVAJÍCÍ INFRASTRUKTUŘE

- ..... VODOVOD PVC 80  
správa VAS
- PODZEMNÍ KABELOVÉ VEDENÍ  
NADZEMNÍ KABELOVÉ VEDENÍ  
správa E-ON
- ŠPLAŠKOVÁ KANALIZACE  
správa obec

LEGENDA K NOVOSTAVBĚ:

- SO 01 NOVOSTAVBA RD  
zastavěná plocha RD - 200,53 m<sup>2</sup>
- SO 02 TERASA  
zastavěná plocha - 25 m<sup>2</sup>
- SO 03 RETENČNÍ JÍMKA NA DEŠŤOVOU VODU  
kapacita jímky : 5 m<sup>3</sup>  
plastová jímka samonosná 1x  
využití: zalévání zahrady
- SO 04 PŘÍPOJKA NN  
délka: 15,5 + 2 = 17,5 m  
materiál: AVIKY 4Bx25
- SO 05 VODOVODNÍ PŘÍPOJKA  
délka 155 m  
materiál: PE100 SDR11 PN16 63x3,8 mm
- SO 06 POTRUBÍ DEŠŤOVÉ KANALIZACE  
připojovací potrubí, délka celkem 56 m  
materiál: PVC KG SN8, DN100
- SO 07 POTRUBÍ ŠPLAŠKOVÉ KANALIZACE  
připojovací potrubí, délka 14 m  
materiál: PVC KG SN12, DN150
- SO 08 ZPEVNĚNÉ PLOCHY  
plocha 95 m<sup>2</sup>  
materiál: betonová dležba
- SO 09 OPLOCENÍ  
délka: 156 m  
materiál: pleťivo popleslované výšky 1,8 m
- SO 10 VSAKOVACÍ OBJEKT

KRESLIL Ing. David Krčál	VYPRACOVAL Ing. David Krčál	ZODP. PROJEKTANT Ing. Roman Brůžka	FORMÁT A2
INVESTOR Rouš David, č.p. 64, 675 71 Krokochín, Roušová Vendula, č.p. 69, 675 71 Josenice			DATUM listopad 2016
NÁZEV STAVBY NOVOSTAVBA RODINNÉHO DOMU KROKOČÍN, parcela číslo 672			STUPEŇ stavební povolení
KRAJ Vysočina [108]	KATASTRÁLNÍ ÚZEMÍ Krokochín [674826]	MÍSTO STAVBY Krokochín [590975]	ČÍSLO KOPIE
situace		MĚŘÍTKO 1:500	Č. VÝKRESU C.3