



SMLOUVA o zřízení věcného břemene - služebnosti

číslo SM: 2024001946 – (114-3/256/24/VB)

č.: ZP-014330082694/001-HRD

statutární město České Budějovice

sídlo: nám. Přemysla Otakara II. č. p. 1/1, 370 92 České Budějovice
IČO: 002 44 732
DIČ: CZ00244732
zastoupené: **Bc. Veronikou Kónigsmarkovou**, vedoucí majetkového odboru
Magistrátu města České Budějovice, na základě plné moci ze dne
27.09.2023, č. j. KP-PO/608/2023/EPM/164
Bankovní spojení: Česká spořitelna, a.s.
Číslo účtu: 4209282/0800

vlastnický podíl: 1/1

(dále jen „Město ČB“ nebo „Povinný“)

na straně jedné

a

EG.D, a.s.

sídlo: Lidická 1873/36, Černá Pole, 602 00 Brno
IČO: 280 85 400
DIČ: CZ28085400
zapsána: v OR vedeném Krajským soudem v Brně, spisová značka B 8477
zastoupená: [redacted] Manažerem věcných břemen, na základě
Pověření ze dne 18.1.2021
bankovní spojení: [redacted]
číslo účtu: [redacted]

(dále jen „EG,D, a.s.“ nebo „Oprávněná“)

na straně druhé

uzavřely níže uvedeného dne, měsíce a roku tuto:

**Smlouvu o zřízení
věcného břemene - služebnosti
číslo SM: 2024001946 – (114-3/256/24/VB)
č.: ZP-014330082694/001-HRD**

(dále jen „Smlouva“)

k provedení (v souladu s) ustanovení § 59 odst. 2 zákona č. 458/2000 Sb., energetický zákon,
v platném znění, a § 1257 a násl. zákona č. 89/2012 Sb., občanský zákoník

kontakt:
ve věcech technických:
na zhotovitele smlouvy:



ZP-1050001260/14330082694/001-HRD

Článek I. – ÚVODNÍ USTANOVENÍ

1. Město ČB je dle svého prohlášení jediným výlučným vlastníkem nemovitostí – pozemků parc.č. 1928/27, 1929/1, 2014/8, 2015/50, 2836 v katastrálním území České Budějovice 2, obec České Budějovice, okres České Budějovice (dále též „Dotčené pozemky“). Katastrální úřad pro Jihočeský kraj, Katastrální pracoviště České Budějovice eviduje Dotčené pozemky na LV č. 1 pro katastrální území České Budějovice 2.
2. Oprávněná je provozovatelem distribuční soustavy (dále jen „PDS“), na území vymezeném licenci. Distribuční soustava je provozována ve veřejném zájmu. PDS má povinnost zajišťovat spolehlivé provozování, obnovu a rozvoj distribuční soustavy na území vymezeném licenci, přičemž **zřízení věcného břemene** je ze strany Oprávněné jedním ze zákonem daných předpokladů pro plnění povinnosti ve smyslu § 59 odst. 1 písm. e).
3. Distribuční soustava je liniovou stavbou ve smyslu § 509 zákona č. 89/2012 Sb., občanský zákoník a nejedná se tak o součást pozemku.

Článek II. – PŘEDMĚT SMLOUVY

1. Předmětem této Smlouvy je zřízení věcného břemene podle § 59 odst. 2 energetického zákona (dále též jen „věcné břemeno“). Věcné břemeno je svou povahou osobní služebností energetického vedení zřizovanou ve prospěch Oprávněné. Obsah věcného břemene je specifikován v článku III. této smlouvy.

Článek III. – SPECIFIKACE VĚCNÉHO BŘEMENE

1. Město ČB zřizuje ve prospěch oprávněné k Dotčeným pozemkům právo odpovídající věcnému břemenu dle § 59 odst. 2 energetického zákona. Obsah a rozsah věcného břemene je uveden v tomto článku.
2. Oprávněná je vlastníkem a provozovatelem distribuční soustavy – stavby realizované pod názvem „**Přeložka NTL ČB, ul. Na Sádkách-M. Horákové**“ (dále jen „distribuční soustava“). Smluvní strany se za účelem umístění distribuční soustavy – **NTL a STL plynovod** na Dotčených pozemcích a za účelem jejího provozování dohodly na zřízení věcného břemene, jehož obsahem je právo Oprávněné zřídit, provozovat, opravovat a udržovat distribuční soustavu na Dotčených pozemcích. Věcné břemeno zahrnuje též právo Oprávněné zřídit, mít a udržovat na Dotčených pozemcích potřebné obslužné zařízení, jakož i právo provádět na distribuční soustavě úpravy za účelem její obnovy, výměny, modernizace nebo zlepšení její výkonnosti, včetně jejího odstranění.
3. Přesný průběh a rozsah věcného břemene je vymezen v geometrickém plánu č. 5069-230456/2024 zhotoveném firmou Hrdlička spol. s r.o., který ověřila Ing. Erika Svobodová dne 08.07.2024 pod č.: 245/2024 a za Katastrální úřad pro Jihočeský kraj, Katastrální pracoviště České Budějovice potvrdila Mgr., Ing. Ida Konzalová dne 18.07.2024 pod č.: 2046/2024-301 pro parc. č. 2014/8, 2015/50, 2836 a v geometrickém plánu č. 5070-230456/2024 zhotoveném firmou Hrdlička spol. s r.o., který ověřila Ing. Erika Svobodová dne 08.07.2024 pod č.: 246/2024 a za Katastrální úřad pro Jihočeský kraj, Katastrální pracoviště České Budějovice potvrdila Mgr., Ing. Ida Konzalová dne 18.07.2024 pod č.: 2047/2024-301 pro parc. č. 1928/27, 1929/1. Geometrické plány jsou nedílnou součástí této smlouvy.

4. Povinný z věcného břemene bere na vědomí, že distribuční soustava je chráněna ochrannými pásmy dle energetického zákona. Ochranné pásmo slouží k zajištění spolehlivého provozu distribuční soustavy a k ochraně života, zdraví a majetku osob.
5. Povinný z věcného břemene je povinen strpět výkon práva Oprávněné vyplývající z této Smlouvy a energetického zákona a zdržet se veškeré činnosti, co vede k ohrožení součásti distribuční soustavy a omezení výkonu tohoto práva Oprávněné.
6. Věcné břemeno zřízené touto Smlouvou se sjednává jako časově neomezené a zaniká dohodou a v případech stanovených zákonem.

Článek IV. – CENA, PLATEBNÍ PODMÍNKY

1. Věcné břemeno je zřizováno úplatně a za cenu dle „Zásad projednávání a schvalování smluv o zřízení věcných břemen“. Celková výše jednorázové náhrady činí **48.200 Kč + DPH** (slovy: čtyřicet osm tisíc dvě set koruny českých).
2. S ohledem na skutečnost, že Povinný z věcného břemene je plátcem DPH, bude se k uvedené ceně účtovat DPH ve výši 21%. Celková cena včetně DPH činí **58.322 Kč** (slovy: padesát osm tisíc třicet dva set korun českých).
3. Jednorázová náhrada bude Městu ČB uhrazena na základě daňového dokladu – faktury s termínem splatnosti min. 21 dnů vystavené Městem ČB do 30 dnů od doručení oznámení o povolení vkladu do katastru nemovitostí dle konečné smlouvy (doručení změnového listu vlastnictví) na adresu Oprávněné. Dnem uskutečnění zdanitelného plnění je den zápisu vkladu práva odpovídajícího věcnému břemenu do katastru nemovitostí.
4. Daňový doklad – faktura musí být vystavena na fakturační společnost: **EG.D, a.s.**
Povinná poznámka – uvedení čísla Smlouvy na daňovém dokladu (faktuře):
Úhrada věcného břemene dle Smlouvy EG.D číslo **ZP-014330082694/001-HRD**
Daňový doklad - faktura bude zaslána na adresu: **EGD electronic invoice, P.O.Box 13, Praha 225 13**, nebo elektronicky na e-mail: **faktury@egd.cz**.

Článek V. – PRÁVA A POVINNOSTI

1. Město ČB je povinno strpět výkon práva Oprávněné vyplývající z této Smlouvy a energetického zákona a zdržet se veškeré činnosti, co vede k ohrožení součásti distribuční soustavy a omezení výkonu tohoto práva Oprávněné.
2. Oprávněná si bude při výkonu svých práv plynoucích z věcného břemene počínat tak, aby nepoškozovala majetek ve vlastnictví Města ČB.
3. Oprávněná z věcného břemene má ve vztahu k Dotčeným Pozemkům dále oprávnění, která jí vznikem věcného břemene dle této Smlouvy přísluší ze zákona, a to z ustanovení § 59 odst. 1 písm. f) a g) energetického zákona, především pak:
 - a) vstupovat a vjíždět na Dotčené Pozemky v souvislosti s realizací práv vyplývajících jí z věcného břemene podle odst. 2. článku III. této smlouvy.
 - b) odstraňovat a oklešťovat na Pozemcích stromoví a jiné porosty, provádět likvidaci odstraněného a okleštěného stromoví a jiných porostů ohrožujících bezpečně a spolehlivě provozování Součásti distribuční soustavy.



4. Oprávněná je povinna při výkonu oprávnění popsaných shora postupovat striktně ve smyslu § 59 odst. 4 energetického zákona, tj. co nejvíce šetřit práva Města ČB a vstup na Dotčené pozemky mu neprodleně oznámit. Po skončení prací je oprávněná povinna uvést Dotčené pozemky do předchozího stavu, a není-li to možné s ohledem na povahu provedených prací, do stavu odpovídajícího předchozímu účelu nebo užívání Dotčených pozemků a bezprostředně oznámit tuto skutečnost Městu ČB. Po provedení odstranění nebo okleštění stromoví je povinna na svůj náklad provést likvidaci vzniklého klestu a zbytků po těžbě.
5. Oprávněná z věcného břemene oznámí vstup na Pozemek Města ČB v souladu se zákonem, a to písemným oznámením na adresu Města ČB uvedenou v této Smlouvě. Povinnost strpět právo Oprávněné z věcného břemene dle této Smlouvy přechází s převodem vlastnictví Pozemku na nového nabyvatele.
6. Smluvní strany se dohodly, že návrh na zahájení řízení o zápisu práva věcného břemene zřizovanému touto Smlouvou k Pozemku do katastru nemovitostí bude podán příslušnému katastrálnímu úřadu Oprávněnou. Správní poplatek za návrh na zahájení řízení o povolení vkladu práva do katastru nemovitostí uhradí Oprávněná.
7. Oprávněná je povinna doručit originál návrhu na zahájení řízení o povolení vkladu práva do KN s vyznačením data přijetí (podání) na KP KÚ (nebo jiného dokladu o doručení – doručenky) do 5 pracovních dnů na adresu Povinného ode dne podání na katastrálním úřadě. Smluvní strany si mohou smluvně dohodnout i jiný (alternativní) způsob doručení návrhu na zahájení řízení, například faxem, mailem apod.
8. Věcné břemeno podle této Smlouvy vzniká v souladu s ustanovením občanského zákoníku zápisem do veřejného seznamu (katastr nemovitostí). Právní účinky zápisu nastávají k okamžiku, kdy návrh na zápis došel příslušnému katastrálnímu úřadu.
9. Smluvní strany se zavazují, že pokud příslušný katastrální úřad vyzve účastníky k odstranění případných nedostatků návrhu na zahájení řízení o povolení vkladu, případně listiny, na základě které, má být právo zapsáno, vyvinou potřebnou součinnost k jejich odstranění ve stanovené lhůtě.
10. V případě, že příslušný katastrální úřad v řízení o povolení vkladu řízení zastaví či zamítne, Smluvní strany se zavazují poté uzavřít ve lhůtě do 30 kalendářních dnů ode dne doručení rozhodnutí katastrálního úřadu o zastavení či zamítnutí vkladu oběma Smluvním stranám novou smlouvu o zřízení věcného břemene s totožným obsahem za stejných cenových podmínek, ve které budou odstraněny všechny nedostatky, které bránily povolení vkladu práva dle této Smlouvy, bude-li to možné.

Článek VI. – ZÁVĚREČNÁ USTANOVENÍ

1. Smlouva je sepsána ve **4 stejnopisech**, z nichž dva obdrží Město ČB, jeden obdrží Oprávněná a jeden stejnopis bude použit pro účely příslušného řízení o zápisu věcného břemene do katastru nemovitostí.
2. Smluvní strany po dohodě souhlasí, že tato smlouva může být zveřejněna na oficiálních webových stránkách statutárního města České Budějovice (www.c-budejovice.cz), s výjimkou osobních a citlivých údajů fyzických osob uvedených v této smlouvě.
3. Povinný z věcného břemene prohlašuje, že tato Smlouva je uzavřena v souladu s ustanovením §41 odst. 2 zákona č. 128/2000Sb., o obcích v platném znění.

4. Tato smlouva je uzavřena na základě smlouvy o budoucí smlouvě o zřízení věcného břemene č. sml. město: 2022000757 – (114-2/96/22/VB), č. EG.D ZP-001050001260/001-TROU, která byla uzavřena mezi smluvními stranami dne 11.05.2022 v souladu s usnesením Rady města České Budějovice č. 551/2022 ze dne 25. 04. 2022. Uzavření této Smlouvy bylo schváleno Radou města České Budějovice **usnesením č. 551/2022 dne 25. 4. 2022.**
5. Smlouva může být měněna nebo doplňována pouze formou vzestupně číslovaných písemných dodatků podepsaných oběma Smluvními stranami.
6. Smlouva a právní vztahy z ní vyplývající se řídí právním řádem České republiky.
7. Na právní vztahy vyplývající nebo související s touto Smlouvou a v ní nebo v energetickém zákoně výslovně neupravené se přiměřeně uplatní ustanovení občanského zákoníku.
8. Smluvní strany prohlašují, že tato smlouva je projevem jejich pravé a svobodné vůle, že byla učiněna určitě, vážně a srozumitelně, nikoliv v tísní za nápadně nevýhodných podmínek, což stvrzují svými podpisy.

Město ČB: - 5 -09- 2024
V Českých Budějovicích dne.....

Oprávněná:
V Českých Budějovicích dne..... 14. 08. 2024

statutární město České Budějovice
Bc. Veronika Kőnigsmarková
vedoucí majetkového odboru
Magistrátu města České Budějovice



EG.D, a.s.
Manažer věcných břemen

eg-d

EG.D, a.s.
Lidická 1873/36, Černá Pole, 802 00 Brno

064

kontakt:
ve věcech technických:
na zhotovitele smlouvy:

ZP-1050001260/14330082694/001-HRD

VÝKAZ DOSAVADNÍHO A NOVÉHO STAVU ÚDAJŮ KATASTRU NEMOVITOSTÍ

| Dosavadní stav | | | | Nový stav | | | | | | | | | | | | | |
|-------------------------------|----------------|----------------|----------------|-------------------------------|----------------|----------------|----------------|----------------|----------------|----------------|--------------------|--|------------------------|-------------------------|-------------|---------------|----------------|
| Označení pozemku parc. číslem | Výměra parcely | | Druh pozemku | Označení pozemku parc. číslem | Výměra parcely | | Druh pozemku | Typ stavby | Způsob využití | Způsob využití | Zpús. určení výměr | Porovnání se stavem evidence právních vztahů | | | | Označení dílu | |
| | ha | m ² | Způsob využití | | ha | m ² | Způsob využití | Způsob využití | | | | Díl přechází z pozemku označeného v | | Číslo listu vlastnickví | Výměra dílu | | |
| | | | | | | | | | | | | katastru nemovitostí | dřívejší poz. evidenci | | ha | | m ² |
| 2014/8 2015/50 2836 | | | | | | | | | | | | 2014/8 2015/50 2836 | | 1 1 1 | | | |

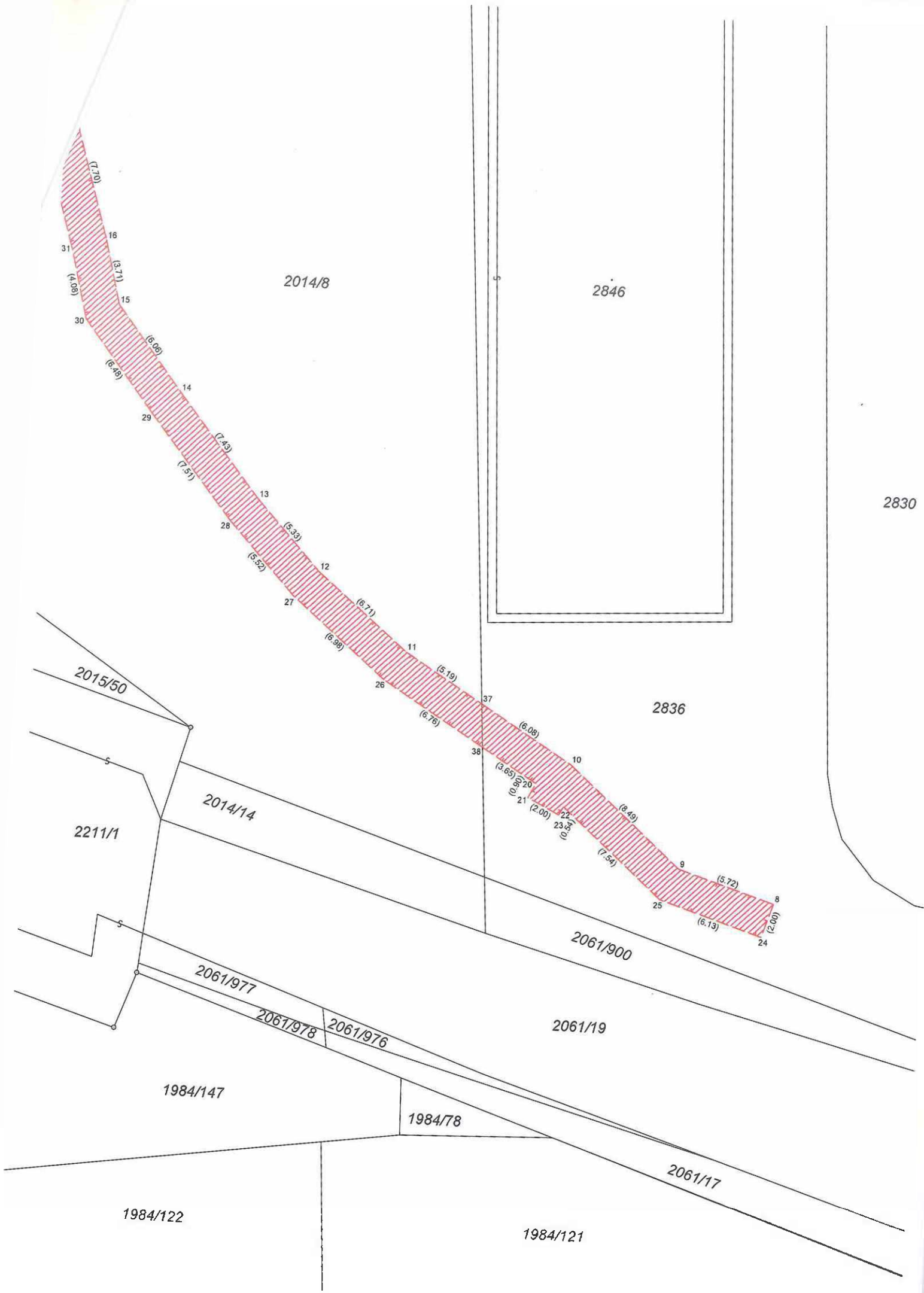
Druh věcného břemene: zřízení a provozování zařízení distribuční soustavy
 Oprávněný: dle smlouvy

Seznam souřadnic (S-JTSK):
 Souřadnice pro zápis do KN

| Číslo bodu | Y | X | kk |
|------------|-----------|------------|----|
| 8 | 758051.79 | 1165407.01 | 3 |
| 9 | 758057.26 | 1165405.34 | 3 |
| 10 | 758063.69 | 1165399.79 | 3 |
| 11 | 758073.35 | 1165393.97 | 3 |
| 12 | 758078.54 | 1165389.72 | 3 |
| 13 | 758082.19 | 1165385.84 | 3 |
| 14 | 758086.92 | 1165380.11 | 3 |
| 15 | 758090.69 | 1165375.37 | 3 |
| 16 | 758091.63 | 1165371.78 | 3 |
| 17 | 758093.93 | 1165364.43 | 3 |
| 18 | 758099.22 | 1165365.19 | 3 |
| 19 | 758124.92 | 1165366.43 | 3 |
| 20 | 758065.59 | 1165400.98 | 3 |
| 21 | 758065.99 | 1165401.79 | 3 |
| 22 | 758063.96 | 1165402.20 | 3 |
| 23 | 758064.20 | 1165402.68 | 3 |
| 24 | 758052.38 | 1165408.92 | 3 |
| 25 | 758058.24 | 1165407.12 | 3 |
| 26 | 758074.51 | 1165395.61 | 3 |
| 27 | 758079.90 | 1165391.18 | 3 |
| 28 | 758083.69 | 1165387.16 | 3 |
| 29 | 758088.48 | 1165381.37 | 3 |
| 30 | 758092.51 | 1165376.29 | 3 |
| 31 | 758093.55 | 1165372.34 | 3 |
| 32 | 758095.33 | 1165366.65 | 3 |
| 33 | 758099.02 | 1165367.19 | 3 |
| 34 | 758124.82 | 1165368.43 | 3 |
| 35 | 758097.92 | 1165365.00 | 3 |
| 36 | 758097.68 | 1165366.99 | 3 |
| 37 | 758068.90 | 1165396.65 | 3 |
| 38 | 758068.72 | 1165399.10 | 3 |

| GEOMETRICKÝ PLÁN pro vymezení rozsahu věcného břemene k části pozemku | Geometrický plán ověřil autorizovaný zeměměřický inženýr | Stejnopis ověřil autorizovaný zeměměřický inženýr: |
|---|--|---|
| | Jméno, příjmení: Ing. Erika Svobodová | Jméno, příjmení: Ing. Erika Svobodová |
| | Číslo položky seznamu autorizovaných zeměměřických inženýrů: 2631 | Číslo položky seznamu autorizovaných zeměměřických inženýrů: 2631 |
| | Dne: 08.07.2024 Číslo: 245/2024 | Dne: 18.7.2024 Číslo: 333/2024 |
| | Náležitosti a přesnosti odpovídá právním předpisům. | Tento stejnopis odpovídá geometrickému plánu v elektronické podobě uloženému v dokumentaci katastrálního úřadu. |
| Vyhotovitel: HRDLIČKA spol. s r.o. Za Lužinami 1084/33 155 00 Praha 5 Stodůlky | Katastrální úřad souhlasí s očíslováním parcel. | Ověření stejnopisu geometrického plánu v listinné podobě. |
| Číslo plánu: 5069-230456/2024 | Mgr., Ing. Ida Konzalová KÚ pro Jihočeský kraj KP České Budějovice PGP-2046/2024-301 2024.07.18 11:07:30 +02'00' |  |
| Okres: České Budějovice | | |
| Obec: České Budějovice | | |
| Kat. území: České Budějovice 2 | | |
| Mapový list: (DKM) České Budějovice 3-2/42 | | |
| Dosavadním vlastníkům pozemků byla poskytnuta možnost seznámit se v terénu s průběhem navrhovaných nových hranic, které byly označeny předepsaným způsobem. | | |





2014/8

2846

2830

2836

2015/50

2211/1

2014/14

2061/900

2061/977

2061/978

2061/976

2061/19

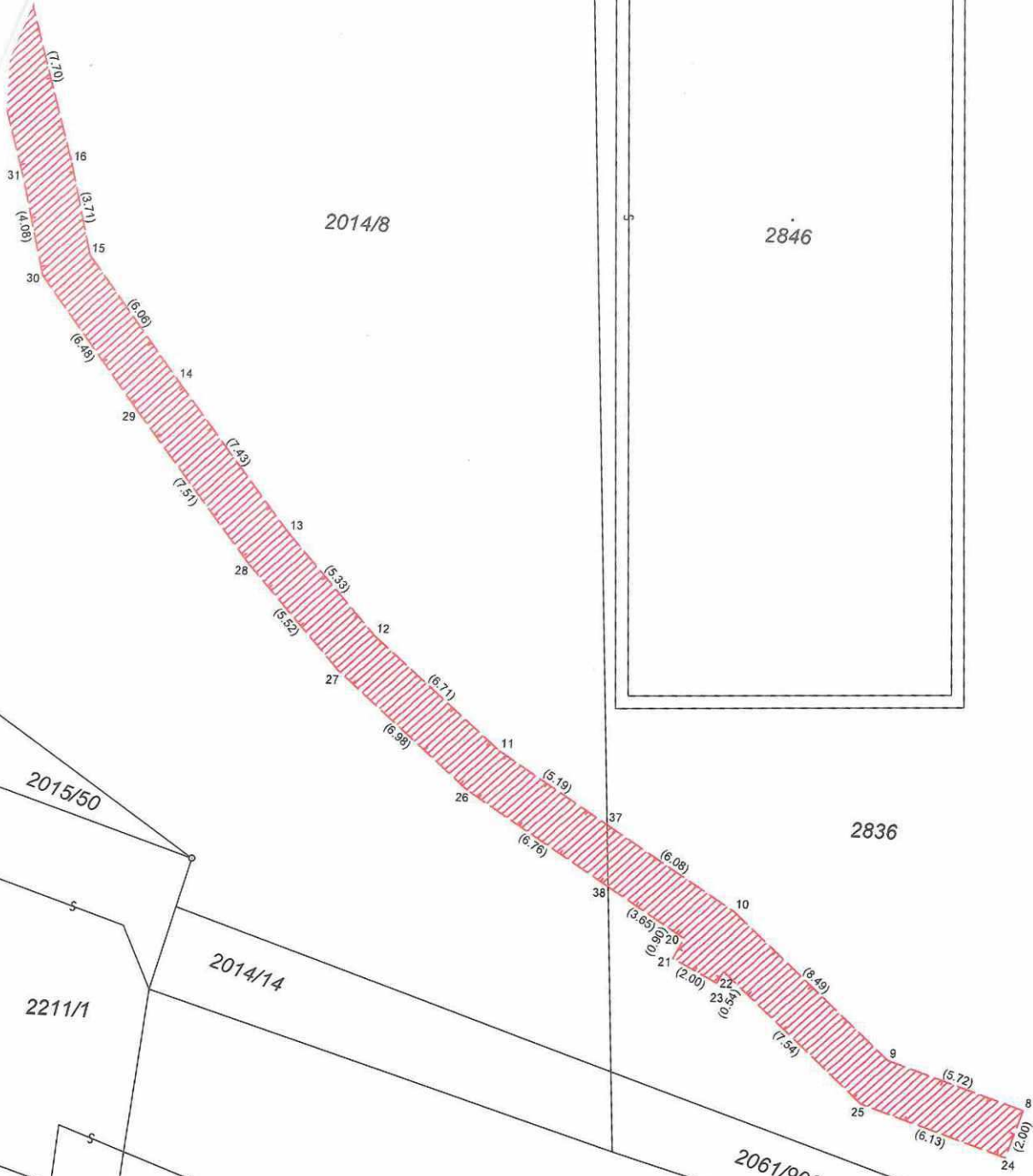
1984/147

1984/78

1984/122

1984/121

2061/17



VÝKAZ DOSAVADNÍHO A NOVÉHO STAVU ÚDAJŮ KATASTRU NEMOVITOSTÍ

| Dosavadní stav | | | | Nový stav | | | | | | | | | | |
|----------------------------------|----------------|----------------|----------------|----------------------------------|----------------|----------------|----------------|----------------|-------------------------|--|----------------------------|-------------|----------------|------------------|
| Označení pozemku parc. číslem | Výměra parcely | | Druh pozemku | Označení pozemku parc. číslem | Výměra parcely | | Druh pozemku | Typ stavby | Zpús. určení výměr | Porovnání se stavem evidence právních vztahů | | | | |
| | ha | m ² | Způsob využití | | ha | m ² | Způsob využití | Způsob využití | | Díl přechází z pozemku označeného v | Číslo listu vlastnictví | Výměra dílu | | Označení dílu |
| | | | | | | | | | katastru nemovitostí | dřívejší poz. evidenci | | ha | m ² | |
| 1928/27 1929/1 | | | | | | | | | | 1928/27 1929/1 | | 1 1 | | |

Druh věcného břemene: zřízení a provozování zařízení distribuční soustavy

Oprávněný: dle smlouvy

Seznam souřadnic (S-JTSK):


Souřadnice pro zápis do KN

| Číslo bodu | Y | X | kk |
|------------|-----------|------------|----|
| 3532-2 | 757924.07 | 1166005.86 | 3 |
| 3637-1 | 757925.53 | 1166002.65 | 8 |
| 8 | 758013.59 | 1166026.05 | 3 |
| 9 | 758014.28 | 1166021.60 | 3 |
| 10 | 758007.02 | 1166019.57 | 3 |
| 11 | 757991.49 | 1166013.99 | 3 |
| 12 | 757967.56 | 1166008.21 | 3 |
| 13 | 757966.17 | 1166006.49 | 3 |
| 14 | 757964.10 | 1166003.99 | 3 |
| 15 | 757958.29 | 1166001.85 | 3 |
| 16 | 757945.69 | 1165996.56 | 3 |
| 17 | 757942.00 | 1166005.65 | 3 |
| 18 | 757930.29 | 1166004.79 | 3 |
| 19 | 757926.51 | 1166004.65 | 3 |
| 20 | 757926.41 | 1166007.85 | 3 |
| 21 | 757923.94 | 1166007.68 | 3 |
| 24 | 758015.56 | 1166026.36 | 3 |
| 25 | 758016.54 | 1166020.16 | 3 |

Seznam souřadnic (S-JTSK):

Souřadnice pro zápis do KN

| Číslo bodu | Y | X | kk |
|------------|-----------|------------|----|
| 26 | 758007.62 | 1166017.67 | 3 |
| 27 | 757992.07 | 1166012.07 | 3 |
| 28 | 757968.68 | 1166006.43 | 3 |
| 29 | 757968.32 | 1166005.99 | 3 |
| 30 | 757965.30 | 1166002.29 | 3 |
| 31 | 757959.03 | 1165999.99 | 3 |
| 32 | 757944.59 | 1165993.94 | 3 |
| 33 | 757940.70 | 1166003.55 | 3 |
| 34 | 757930.39 | 1166002.79 | 3 |
| 36 | 757969.28 | 1166005.17 | 3 |
| 37 | 757968.03 | 1166003.61 | 3 |
| 38 | 757967.06 | 1166004.44 | 3 |
| 39 | 758014.03 | 1166023.24 | 3 |
| 40 | 758015.99 | 1166023.67 | 3 |
| 41 | 757926.46 | 1166006.22 | 3 |

| GEOMETRICKÝ PLÁN pro vymezení rozsahu věcného břemene k části pozemku | Geometrický plán ověřil autorizovaný zeměměřický inženýr | Stejnopis ověřil autorizovaný zeměměřický inženýr: |
|---|--|---|
| | Jméno, příjmení: Ing. Erika Svobodová | Jméno, příjmení: Ing. Erika Svobodová |
| | Číslo položky seznamu autorizovaných zeměměřických inženýrů: 2631 | Číslo položky seznamu autorizovaných zeměměřických inženýrů: 2631 |
| | Dne: 08.07.2024 Číslo: 246/2024 | Dne: 19.7.2024 Číslo: 334/2024 |
| | Náležitostmi a přesností odpovídá právním předpisům. | Tento stejnopis odpovídá geometrickému plánu v elektronické podobě uloženému v dokumentaci katastrálního úřadu. |
| Vyhotovitel: HRDLIČKA spol. s r.o. Za Lužinami 1084/33 155 00 Praha 5 Stodůlky | Katastrální úřad souhlasil s očíslováním parcel. | Ověření stejnopisu geometrického plánu v listinné podobě. |
| Číslo plánu: 5070-230456/2024 | Mgr., Ing. Ida Konzalová KÚ pro Jihočeský kraj KP České Budějovice PGP-2047/2024-301 2024.07.18 14:53:50 +02'00' |  |
| Okres: České Budějovice | | |
| Obec: České Budějovice | | |
| Kat. území: České Budějovice 2 | | |
| Mapový list: (DKM) České Budějovice 3-3/22, 3-2/44, | | |
| Dosavadním vlastníkem pozemků byla poskytnuta možnost seznámit se v terénu s průběhem navrhovaných nových hranic, které byly označeny předepsaným způsobem: | | |

