

Smlouva o budoucí smlouvě o zřízení služebnosti

uzavřená podle zákona č. 89/2012 Sb., občanský zákoník, ve znění pozdějších předpisů
a zákona č. 127/2005 Sb., o elektronických komunikacích a o změně některých souvisejících zákonů
(zákon o elektronických komunikacích), ve znění pozdějších předpisů
(dále jen „zákon o elektronických komunikacích“)

vlastník pozemků:

Statutární město Ostrava

Prokešovo nám. 8, 729 30 Ostrava,

zastoupen: [REDACTED] náměstkem primátora

IČO: 008 45 451

DIČ: CZ00845451 (plátce DPH)

bankovní spojení: [REDACTED]

(dále jen „vlastník“)

a

oprávněný ze služebnosti:

Vodafone Czech Republic a.s.

Náměstí Junkových 2808/2, Stodůlky, 155 00 Praha 5

IČO: 257 88 001

DIČ: CZ25788001

bankovní [REDACTED]

číslo účtu: [REDACTED]

zapsán v obchodním rejstříku vedeném Městským soudem v Praze, oddíl B, vložka 6064

zastoupen [REDACTED]

(dále jen „budoucí oprávněný“)

čl. I.

1. Smluvní strany prohlašují, že údaje uvedené v záhlaví této smlouvy odpovídají skutečnosti v době uzavření smlouvy. Smluvní strany se zavazují, že změny dotčených údajů oznámí bez prodlení druhé smluvní straně.

čl. II.

1. Účelem uzavření této smlouvy je stanovení podmínek, za kterých smluvní strany uzavřou smlouvu o zřízení služebnosti podzemního komunikačního vedení veřejné komunikační sítě (dále jen „podzemní komunikační vedení veřejné komunikační sítě“), které bude vybudováno v rámci stavby „ACR_202307379_OSNVE“ (dále jen „služebnost“).

čl. III.

1. Vlastník je vlastníkem pozemků:
 - p. p. č. 491/16 - ostatní plocha, silnice,
 - p. p. č. 491/78 - ostatní plocha, jiná plocha,všechny v k. ú. **Nová Ves u Ostravy**, obec **Ostrava**, zapsaných u Katastrálního úřadu pro Moravskoslezský kraj, Katastrální pracoviště Ostrava, na listu vlastnictví č. **1027 (dále jen „Pozemky“)**
2. Smluvní strany se zavazují, že poté, co se budoucí oprávněný stane vlastníkem podzemního komunikačního vedení veřejné komunikační sítě, umístěného v Pozemcích, v rámci stavby uvedené v čl. II. odst. 1 této smlouvy, do 6 měsíců od doručení výzvy uzavřou smlouvu o zřízení služebnosti za níže ujednaných podmínek.
3. Smluvní strany se dohodly, že výzvu k uzavření smlouvy uvedené v odst. 2 tohoto článku podá vlastníkovému budoucí oprávněný nejpozději do **36** měsíců ode dne účinnosti této smlouvy o budoucí smlouvě o zřízení služebnosti a současně předloží vlastníkovému 3 vyhotovení originálu geometrického plánu s vyznačeným rozsahem služebnosti, potvrzená katastrálním úřadem, protokol o předání a převzetí podzemního komunikačního vedení veřejné komunikační sítě v rámci stavby „**ACR_202307379_OSNVE**“ podepsaný jeho zhotovitelem a znalecký posudek na ocenění služebnosti v souladu s čl. VI odst. 1 této smlouvy.
4. Služebnost bude zřízena k Pozemkům ve prospěch budoucího oprávněného v rozsahu uvedeném v následující větě. Služebnost je vyznačena pro účely této smlouvy v katastrálních situačním výkresu č. **C_01**, který je nedílnou součástí této smlouvy jako její příloha č. 1 a ve smlouvě o zřízení služebnosti bude její rozsah vymezen geometrickým plánem podle: skutečné délky podzemního komunikačního vedení veřejné komunikační sítě, zřízeného v části Pozemků, v šířce **0,5 m** po stranách krajního vedení.
5. Smluvní strany konstatují, že specifikace zatížení Pozemků služebností dle odst. 4 tohoto článku je dostatečně určitá, a že ve smlouvě o zřízení služebnosti budou respektovat rozsah služebnosti vymezený geometrickým plánem vyhotoveným v souladu s odst. 4 tohoto článku. Geometrický plán se stane nedílnou součástí smlouvy o zřízení služebnosti.
6. Geometrický plán s vyznačeným rozsahem služebnosti zajistí na své náklady budoucí oprávněný.

čl. IV.

1. Obsahem služebnosti bude povinnost vlastníka trpět:
 - zřízení a provozování podzemního komunikačního vedení veřejné komunikační sítě v Pozemcích, a to v rozsahu, který bude dán geometrickým plánem vyhotoveným v souladu s čl. III. odst. 4 této smlouvy.
2. Budoucí oprávněný právo odpovídající služebnosti přijme a vlastník bude výkon tohoto práva trpět.

čl. V.

1. Budoucí oprávněný je povinen oznámit písemně vlastníkovému (*odboru hospodářské správy Magistrátu města Ostravy, Prokešovo náměstí 8, Ostrava, 729 30*) termín zahájení stavby uvedené v čl. II. odst. 1 této smlouvy, a to nejméně 10 dnů před dnem *zahájení stavby* a termín *ukončení stavby* do 3 dnů po jejím ukončení.
2. V případě vstupu budoucího oprávněného na Pozemky se pro práva a povinnosti smluvních stran uplatní úprava uvedená v ustanovení § 104 zákona o elektronických komunikacích.

- [REDACTED]
3. Smluvní strany se dohodly, že budoucí oprávněný je povinen při realizaci stavby uvedené v čl. II. odst. 1 této smlouvy dodržovat vyjádření úřadu městského obvodu Nová Ves, a to konkrétně podmínky vyjádření čj. NVES/0116/24/Ptá, které je nedílnou součástí této smlouvy, jako její příloha č. 2.
 4. Smluvní strany se dohodly, že budoucí oprávněný je povinen při realizaci stavby uvedené v čl. II. odst. 1 této smlouvy dodržovat vyjádření Dopravního podniku Ostrava a.s., a to konkrétně podmínky vyjádření čj. 2340202/RLK/2023/Ku, které je nedílnou součástí této smlouvy, jako její příloha č. 3.
 5. Smluvní strany se dohodly, že budoucí oprávněný je povinen při realizaci stavby uvedené v čl. II. odst. 1 této smlouvy dodržovat vyjádření Správy silnic Moravskoslezského kraje, a to konkrétně podmínky vyjádření čj. SSMSK/2024/06435, které je nedílnou součástí této smlouvy, jako její příloha č. 4.
 6. Smluvní strany se dohodly, že budoucí oprávněný je povinen při realizaci stavby uvedené v čl. II. odst. 1 této smlouvy dodržovat vyjádření Ostravských komunikací a.s., a to konkrétně podmínky vyjádření čj. OKAS-8595/2023/TSÚ/Pr, čj. OKAS-0445/24/2/TSÚ/Krauss a čj. OKAS-445/2024/TSÚ/Pt, která jsou nedílnou součástí této smlouvy, jako její příloha č. 5.
 7. Budoucí oprávněný závazně prohlašuje, že je seznámen s tím, že pozemek p. p. č. 491/67 v k. ú. Nová Ves u Ostravy, obec Ostrava slouží pro příjezd k podzemnímu kolektoru a uložení sítě musí být realizováno za podmínek Ostravských komunikací a.s. a musí své aktivity náležitě koordinovat a na své náklady realizovat dle požadavků souvisejících s podzemním kolektorem.
 8. Smluvní strany se dohodly, že v případě, že budoucí oprávněný poruší povinnosti uvedené v odst. 1 tohoto článku, je budoucí oprávněný povinen zaplatit vlastníkově smluvní pokutu ve výši 1.000 Kč na účet uvedený v záhlaví, a to za každé jednotlivé porušení. Smluvní pokuta se na náhradu škody nezapočítává.
 9. Smluvní strany se dohodly, že v případě, že budoucí oprávněný poruší povinnosti uvedené v odst. 3 až 7 tohoto článku, je budoucí oprávněný povinen zaplatit vlastníkově smluvní pokutu ve výši 10.000 Kč na účet uvedený v záhlaví, a to za každé jednotlivé porušení. Smluvní pokuta se na náhradu škody nezapočítává.
 10. Pokutu uhradí budoucí oprávněný vlastníkově bankovním převodem na základě faktury, kterou vystaví vlastník, se splatností do 30 dnů od jejího doručení budoucímu oprávněnému. Faktura musí kromě jiného obsahovat číslo této smlouvy budoucího oprávněného. Zaplacením se rozumí připsání částky na účet vlastníka.

čl. VI.


1. Služebnost bude zřízena na dobu časově neomezenou za dohodnutou jednorázovou náhradu obvyklou v daném místě a čase stanovenou znaleckým posudkem na ocenění služebnosti vypracovaným dle zákona č. 151/1997 Sb., o oceňování majetku a o změně některých zákonů, ve znění pozdějších předpisů. K náhradě bude připočítána DPH v zákonné výši.
2. Znalecký posudek uvedený v odst. 1 tohoto článku zajistí na své náklady budoucí oprávněný v souladu s odst. 1 tohoto článku a čl. III. odst. 3 této smlouvy.
3. Náhrada za zřízení služebnosti bude uhrazena vlastníkově budoucím oprávněným na základě zálohové faktury, kterou vystaví vlastník budoucímu oprávněnému do 15 dnů ode dne účinnosti smlouvy o zřízení služebnosti, se splatností do 30 dnů od jejího doručení budoucímu oprávněnému. Zaplacením se rozumí připsání náhrady na účet vlastníka. Po přijetí platby vlastník vystaví budoucímu oprávněnému daňový doklad. Zálohová faktura a daňový doklad budou obsahovat číslo a název stavby: stavby „**ACR_202307379_OSNVE**“, tedy údaje uvedené v zápatí této smlouvy. Fakturu vlastník zašle na adresu oprávněného.

čl. VII.

1. Služebnost zřízená smlouvou o zřízení služebnosti vznikne vkladem do katastru nemovitostí.
2. Návrh na vklad podá vlastník Katastrálnímu úřadu pro Moravskoslezský kraj, Katastrální pracoviště Ostrava, do 30 dnů ode dne zaplacení náhrady za zřízení služebnosti. Náklady spojené s vkladovým řízením uhradí budoucí oprávněný.

čl. VIII.

1. Nevyzve-li budoucí oprávněný dle čl. III. odst. 3 této smlouvy vlastníka k uzavření smlouvy o zřízení služebnosti ani do **36** měsíců ode dne účinnosti této smlouvy ani v téže lhůtě nedoručí vlastníkovi oznámení dle odst. 2 tohoto článku:
 - a) budoucí oprávněný je povinen vlastníkovi zaplatit smluvní pokutu ve výši **18.000 Kč** (slovy osmnáct tisíc korun českých) v termínu do 30 dnů ode dne uplynutí lhůty **36** měsíců uvedené výše v tomto odstavci;
 - b) vlastník má také právo na náhradu škody vzniklé z porušení závazku, který smluvní pokuta uvedená výše pod písmenem a) tohoto odstavce utvrzovala; smluvní pokuta se tedy na náhradu škody nezapočítává;
 - c) zanikají veškerá práva a povinnosti smluvních stran založená jim touto smlouvou s výjimkou práv a povinností smluvních stran plynoucích jim z ustanovení tohoto odstavce písm. a) a b).
2. V případě, že se budoucí oprávněný před zánikem jeho vyzývací povinnosti uvedené v čl. III. odst. 3 této smlouvy rozhodne, že nebude realizovat záměr stavby uvedené v čl. II. odst. 1 této smlouvy na Pozemcích, je povinen o této skutečnosti bezodkladně před uplynutím lhůty dle čl. III. odst. 3 této smlouvy písemně informovat vlastníka. Doručením takového oznámení vlastníkovi zanikají veškerá práva a povinnosti založené touto smlouvou.
3. Tato smlouva nabývá účinnosti dnem zveřejnění této smlouvy v registru smluv v souladu se zákonem č. 340/2015 Sb., o zvláštních podmínkách účinnosti některých smluv, uveřejňování těchto smluv a o registru smluv, ve znění pozdějších předpisů (dále jen „zákon o registru smluv“). Smluvní strany se dohodly, že uveřejnění této smlouvy dle zákona o registru smluv zajistí vlastník.
3. Pro případ, že ustanovení této smlouvy oddělitelné od ostatního obsahu se stane neúčinným nebo neplatným, smluvní strany se zavazují bez zbytečných odkladů nahradit takové ustanovení novým. Případná neplatnost některého z takovýchto ustanovení této smlouvy nemá za následek neplatnost ostatních ustanovení.
5. Smluvní strany se dohodly ve smyslu § 1740 odst. 2 a 3 zákona č. 89/2012 Sb., občanský zákoník, ve znění pozdějších předpisů, že vylučují přijetí nabídky, která vyjadřuje obsah návrhu smlouvy jinými slovy, i přijetí nabídky s dodatkem nebo odchylkou, i když dodatek či odchylka podstatně nemění podmínky nabídky.
6. Vlastník prohlašuje, že v případě převodu vlastnického práva k Pozemkům učiní kroky nezbytné k postoupení práv a povinností vyplývajících z této smlouvy ve stejném rozsahu na budoucího vlastníka, a to za splnění podmínek stanovených platnými a účinnými právními předpisy v době převodu vlastnického práva, zejména zákonem č. 128/2000 Sb., o obcích (obecní zřízení), v platném znění. Budoucí oprávněný souhlasí s postoupením práv a povinností z této smlouvy, resp. s postoupením této smlouvy ve stejném rozsahu na nového vlastníka Pozemků, což stvrzuje podpisem této smlouvy, a zavazuje se k realizaci takového postoupení poskytnout vlastníkovi plnou součinnost.

- 
7. Tato smlouva může být měněna pouze písemně. Za písemnou formu nebude pro tento účel považována výměna e-mailových či jiných elektronických zpráv.
 8. Smluvní strany shodně prohlašují, že si tuto smlouvu před jejím podpisem přečetly, že byla uzavřena po vzájemném projednání podle jejich pravé a svobodné vůle, určitě, vážně a srozumitelně.
 9. Smlouva je vyhotovena ve 4 vyhotoveních v platnosti originálu, přičemž vlastník obdrží 3 vyhotovení a budoucí oprávněný obdrží 1 vyhotovení.


čl. IX.


Doložka platnosti právního jednání dle § 41 zákona č. 128/2000 Sb., o obcích (obecní zřízení), ve znění pozdějších předpisů:


O uzavření této smlouvy rozhodla na straně vlastníka rada města usnesením č. 03996/RM2226/64 ze dne 23. 4. 2024.

V Ostravě dne

V Praze dne

.....
za statutární město Ostrava

náměstek primátora

.....
za Vodafone Czech Republic a.s.






ov29es8f0d188c

Vaše značka:

Ze dne: 16.01.2024

Č. j.: NVES/0116/24/Ptá

Sp. zn.: S-NVES/0109/24/2

OPTOMONT, a.s.

Na Najmanské 915/5

710 00 Ostrava-Slezská Ostrava

IDDS: vx6fh3c

Vyřizuje:

Telefon:

E-mail:

Datum: 17.01.2024

Vyjádření ke stavbě „ACR_202307379_OSNVE“


Dopisem ze dne 16. 1. 2024 jste nás požádali o vyjádření k upravené projektové dokumentaci pro potřeby vydání územního rozhodnutí pro telekomunikační liniovou stavbu „ACR_202307379_OSNVE“.

K Vaší žádosti sdělujeme, že s výše uvedenou stavbou souhlasíme za podmínky, že v trase pod komunikacemi bude chránička uložena bezvýkopovou technologií a ostatní terén bude uveden po výkopových pracích do původního stavu.

S pozdravem

starosta

-podepsáno elektronicky-

 Dopravní podnik Ostrava a.s.

Poděbradova 494/2
702 00 Ostrava, Moravská Ostrava
IČ: 619 74 757, DIČ: CZ61974757
T 59 740 1111; www.dpo.cz


Vaše značka:2023"

Naše značka:2340202/RLK/2023/Ku

Vyřizuje: 

Tel.: 

E-mail: 

Datum: 15.9.2023

platnost vyjádření: 2 roky

OPTOMONT a. s.

**U Kapliček 6/34
180 00 Praha 8**


Vyjádření Dopravní podnik Ostrava a.s. – akce: „**ACR_202307379_OSNVE**“
Žádost o vyjádření k existenci sítí a zařízení

V zájmovém území se inženýrské sítě nenachází, ale na ul. Fričova provozuje naše akciová společnost autobusovou dopravu.

S realizací souhlasíme za níže uvedených podmínek:

- po celou dobu stavebních prací bude zachován autobusový provoz na ul. Fričova bez omezení,
- v případě dočasného zúžení komunikace v blízkosti stavby bude zachována průjezdná šířka minimálně 3,5 metru.

S přátelským pozdravem


Vedoucí odboru dopravní cesta



VÁŠ DOPIS ZN.:

ZE DNE: 27.02.2024

NAŠE ZN.: SSMSK/2024/06435

OPTOMONT, a.s.

Na Najmanské 915

710 00 Ostrava

VYŘIZUJE:

TEL.:

E-MAIL:

DATUM: 2024-02-20

Název stavby: ACR_202307379_OSNVE
stupeň: DÚR

Předmětem předložené projektové dokumentace je vybudování optického propojení, v celkové délce cca 160m, mezi stávajícím kolektorem na pozemku parcelního č. 491/13 ve vlastnictví Moravskoslezského kraje, (LV č. 1399, způsob využití: neplodná půda, druh pozemku: ostatní plocha), a sítě ukončenou na BTS stanici (stožár) společnosti Vodafone Czech Republic a.s. Právo hospodaření se svěřeným majetkem MSK vykonává Správa silnic Moravskoslezského kraje, p. o.

Jedná se o liniovou stavbu veřejné technické infrastruktury pro společnost Vodafone Czech Republic a.s., která bude zároveň provozovatelem této sítě optického propojení. Navržená telekomunikační liniová stavba bude umístěna v zeleni a pod komunikacemi. Příčné přechody pod komunikacemi, chodníky a vjezdy budou přednostně řešeny bezvýkopovou technologií – řízeným podvrtem nebo protlakem. Ve výjimečných případech, pokud to místní podmínky nedovolí, budou komunikace překonány překopy po částech s rozebráním povrchu a následným uvedením do požadovaného stavu. Výkopové práce budou prováděny ručně včetně následného zabezpečení, vykopaná zemina bude použita zpět k zásypu. Kácení stromu se nepředpokládá, pouze bude provedena ochrana stromů a porostů na staveništi. V případě, že dojde k poškození trávníku stavebními pracemi, po dokončení prací budou tyto plochy uvedeny do původního stavu. Výstavba ani provoz budované sítě nemá žádný negativní dlouhodobý vliv na okolní stavby a pozemky ani na odtokové poměry v území. Přeložky stávajících inženýrských sítí nejsou nutné. V rámci projektovaného optického propojení nebude potřebné vybudování technologického objektu.


Správa silnic Moravskoslezského kraje, p. o. vydává souhlas k předložené projektové dokumentaci ve stupni DÚR. V případě vyhotovení dalšího stupně projektové dokumentace požadujeme tuto dokumentaci předložit k vyjádření.


S pozdravem



vedoucí střediska Ostrava







Ostravské komunikace, a.s.
Novoveská 1266/25
Ostrava, Mariánské Hory, 709 00
Tel.: 595 621 111
Fax: 595 621 103
www.okas.cz
číslo datové schránky muut5qe

Společnost byla zapsána u Krajského soudu v Ostravě
obchodní rejstřík – oddíl B, vložka 1886 dne 22. 4. 1998.

Naše zn.: OKAS-0445/24/2/TSÚ

Vyřizuje

V Ostravě dne: 18.1.2024

Stavba: „ACR_202307379_OSNVE“

Věc: vyjádření k dokumentaci pro územní řízení

K předložená dokumentaci pro územní řízení, výše uvedené stavby, nemáme připomínek.

V zájmovém území, výše uvedené stavby, se nachází část kolektoru Nová Ves - Svinov, který je majetkem statutárního města Ostravy a je svěřen do správy naší společnosti.


Stavbou dojde k dotčení kolektoru.

Vstupy do kolektoru a technické podmínky případných prostupů pro inženýrské sítě projednejte, před samotnou realizací stavby, s vedoucím provozu údržby kolektorů, panem [redacted].
Před samotnou realizací stavby bude uzavřena Nájemní smlouva, popř. Dodatek s vlastníkem kolektoru statutárním městem Ostrava.

Žádost o uzavření Nájemní smlouvy, popř. Dodatku zašlete na Ostravské komunikace, a.s., k rukám [redacted].

Toto je vyjádření správce mostních objektů a kolektorů, které jsou majetkem statutárního města Ostravy. Nenahrazuje vyjádření jiných správců naší společnosti.

Platnost vyjádření je 24 měsíců.



místopředseda představenstva

[redacted]
Dátum vydání: 23.1.2024
Město: Ostrava
Městský úřad Ostrava
Městská část: Mariánské Hory, 709 00 Ostrava

Číslo: 0445/24
E-mail: info@ouko.cz
www.ouko.cz
Telefon: +420 59 600 1111

Právní předpis: Zákon č. 183/2001 Sb., o územním plánování
a státním územním úřadu, ve znění pozdějších předpisů

Číslo: 0445/24

Číslo: OKAS-0445/24/TSÚ/PT

OPTOMONT, a.s.

[redacted]
Na Najmanské 915
710 00 Ostrava

Číslo: 0445/24
23.1.2024

ACR_202307379_OSNVE

parc.č. 491/13, 491/78, 491/67, 491/16, 491/52, 88/10, 88/18, 491/103, 491/77, k.ú. Nová Ves u Ostravy, ul. Fričova

Vyjádření k dokumentaci pro územní řízení za správu veřejného osvětlení (VO)

V místech výše uvedené stavby, zakreslené v předložené situaci **se nachází zařízení veřejného osvětlení** v majetku Statutárního města Ostravy a v naší správě, tj. el. kabely VO v zemi (vývodové) a svítidla VO na stávajících stožárech VO – viz příloha.

Stavbou v uvedené věci dojde k přiblížení, dotčení, souběhu a křížení výše uvedeného zařízení VO. **Upozorňujeme, že zakres trasy kabelů je pouze orientační, k určení přesné polohy a trasy je nutno kabely předem vytyčit.** Vytyčení trasy a hloubky kabelového vedení objednejte na adrese: Opravy a údržba komunikací Ostrava, s.r.o., Novoveská 1266/25, Mariánské Hory, 709 00 Ostrava, email: info@ouko.cz.

Požadujeme uvědomit správce VO – [redacted]

[redacted] o plánovaném zahájení stavebních prací nejméně 10 dnů předem.

Stavba bude provedena tak, aby nedošlo k poškození ani výpadku zařízení veřejného osvětlení. Pokud by k poškození došlo, je nutné neprodleně informovat výše uvedeného správce VO dané oblasti, poškození opravit na náklady zhotovitele a opravu řádně předat správě VO.

Zhotovitel odpovídá za zajištění a nenarušení **povrchu a statiky stožárů VO** v místech přiblížení trasy k základům stožárů. Zhotovitel stavby v případě odkrytí kabelů VO, stožárových základů, vyzve bezodkladně správce VO ke kontrole a dále bude postupovat jen podle jeho pokynů. Veškeré zemní práce nad kabelem VO poté předá zhotovitel před zakrytím zápisem do stavebního deníku.

S uvedenou stavbou souhlasíme při dodržení podmínek uvedených na druhé straně vyjádření.

Platnost tohoto vyjádření je 2 roky.

S pozdravem



[redacted]
místopředseda představenstva

Příloha: 1x situace pasportu VO

PODMÍNKY VYJÁDŘENÍ zn. OKAS-0445/24/TSÚ/PT

Při provádění zemních nebo jiných prací, které mohou ohrozit vedení a zařízení VO je zhotovitel povinen zajistit ochranu vedení a zařízení VO v rozsahu daném příslušnými ČSN a následujícími podmínkami tak, aby během stavební činnosti ani jejím následkem nedošlo k jeho poškození ani k výpadku VO. V této souvislosti odpovídá zhotovitel za škody jak na zařízení VO, tak za škody vzniklé na zdraví a majetku třetím osobám. Ochranu bezporuchového provozu zařízení a vedení VO během stavby i po jejím dokončení zajistí zhotovitel sám, zejména tím, že:

1. Uvědomí správce VO - [REDAKCE] o plánovaném zahájení stavebních prací nejméně 10 dnů předem, příp. projedná zajištění vypnutého stavu a před vlastním zahájením prací si objedná **vytyčení podzemních vedení VO (včetně napájecích kabelů pro RVO)**, které se v terénu vyznačí barvou (kolíky) a s jeho polohou prokazatelně seznámí pracovníky, kteří budou zemní práce provádět
2. **Vytyčení trasy a hloubky kabelového vedení objednejte na adrese:** Opravy a údržba komunikací Ostrava, s. r. o., Novoveská 1266/25, Mariánské Hory, 709 00 Ostrava, e-mail: info@ouko.cz. Vytyčení trasy a hloubky kabelového vedení provede za úhradu po vystavení objednávky provoz VO: [REDAKCE]
3. Upozorní pracovníky, aby dbali při práci v blízkosti vedení a zařízení VO největší opatrnosti a nepoužívali v těchto místech nevhodného nářadí a ve vzdálenosti méně než **1m** na každou stranu od vyznačené trasy kabelů VO a méně než **2m** od stožárů VO nepoužívali žádných mechanizačních prostředků (hlubičů, bagrů, apod.)
4. Při kříženích a souběžích s vedením VO musí být dodrženy zejména **ČSN 736005 – Prostorová úprava vedení technického vybavení, při souběhu a křížení kabelů (ČSN 341050), ČSN 33 2000 – 5 – 52** - předpisy pro kladení silových el. vedení. Při provádění zemních prací musí být dodržena **ČSN 733050 - Zemní práce**
5. Podkopané kabely budou podchyceny podložním prken na vzdálenost nejméně 1,5m a zemina pod prknem musí být řádně udusána. Pro zavěšení kabelů nebude použito sousedních kabelů, nebo potrubí
6. Všechny obnažené kabely VO musí být označeny výstražnými tabulkami. Stávající obnažené kabely před záhozem uložit do chrániček a **před zakrytím kabelů bude vyzván správce VO ke kontrole jejich uložení, zda vedení nebylo při provádění prací viditelně poškozeno a zda je v původní poloze.** O souhlasu správce VO s uloženíím bude proveden zápis do stavebního deníku firmy provádějící stavbu – **zápis je podmínkou nutnou pro převzetí a ukončení stavby.**
7. Na vyznačenou trasu vedení VO nebude ukládán materiál, zemina atd. a nebude prováděna žádná činnost, která by znesnadňovala přístup ke kabelovému vedení, nebo ohrožovala bezpečnost jeho provozu, nesmí být měněna úroveň terénu
8. Okamžitě ohlásí správě VO každé poškození vedení a zařízení VO a na vlastní náklady zajistí uvedení poškozeného vedení a zařízení VO do původního stavu a následně předá správci VO
9. Na stožárech VO bývají zavěšeny dopravní značky, ukazatele, reklamní poutače a jiná zařízení. Při přeložkách těchto stožárů zodpovídá investor (příp. zhotovitel) za provedení provizorního dopravního značení a obnovení všech původních zařízení na přeložených stožárech VO
10. Případné přeložky zařízení VO je nutno předem projednat s naší správou VO a následně zpracovat do DPS.
11. Pod nově zpevněnými pojezdnými plochami, vjezdy a parkovišti je nutno uložit kabely VO do chrániček na betonovém základě s obetonováním – tento požadavek je nutno předem projednat s naší správou a následně zpracovat do DPS.



90 402 225 31 136/2 130 131 132 133 134 135 136 137 138 139 140 141 142 143 144 145 146 147 148 149 150 151 152 153 154 155 156 157 158 159 160 161 162 163 164 165 166 167 168 169 170 171 172 173 174 175 176 177 178 179 180 181 182 183 184 185 186 187 188 189 190 191 192 193 194 195 196 197 198 199 200 201 202 203 204 205 206 207 208 209 210 211 212 213 214 215 216 217 218 219 220 221 222 223 224 225 226 227 228 229 230 231 232 233 234 235 236 237 238 239 240 241 242 243 244 245 246 247 248 249 250 251 252 253 254 255 256 257 258 259 260 261 262 263 264 265 266 267 268 269 270 271 272 273 274 275 276 277 278 279 280 281 282 283 284 285 286 287 288 289 290 291 292 293 294 295 296 297 298 299 300 301 302 303 304 305 306 307 308 309 310 311 312 313 314 315 316 317 318 319 320 321 322 323 324 325 326 327 328 329 330 331 332 333 334 335 336 337 338 339 340 341 342 343 344 345 346 347 348 349 350 351 352 353 354 355 356 357 358 359 360 361 362 363 364 365 366 367 368 369 370 371 372 373 374 375 376 377 378 379 380 381 382 383 384 385 386 387 388 389 390 391 392 393 394 395 396 397 398 399 400 401 402 403 404 405 406 407 408 409 410 411 412 413 414 415 416 417 418 419 420 421 422 423 424 425 426 427 428 429 430 431 432 433 434 435 436 437 438 439 440 441 442 443 444 445 446 447 448 449 450 451 452 453 454 455 456 457 458 459 460 461 462 463 464 465 466 467 468 469 470 471 472 473 474 475 476 477 478 479 480 481 482 483 484 485 486 487 488 489 490 491 492 493 494 495 496 497 498 499 500 501 502 503 504 505 506 507 508 509 510 511 512 513 514 515 516 517 518 519 520 521 522 523 524 525 526 527 528 529 530 531 532 533 534 535 536 537 538 539 540 541 542 543 544 545 546 547 548 549 550 551 552 553 554 555 556 557 558 559 560 561 562 563 564 565 566 567 568 569 570 571 572 573 574 575 576 577 578 579 580 581 582 583 584 585 586 587 588 589 590 591 592 593 594 595 596 597 598 599 600 601 602 603 604 605 606 607 608 609 610 611 612 613 614 615 616 617 618 619 620 621 622 623 624 625 626 627 628 629 630 631 632 633 634 635 636 637 638 639 640 641 642 643 644 645 646 647 648 649 650 651 652 653 654 655 656 657 658 659 660 661 662 663 664 665 666 667 668 669 670 671 672 673 674 675 676 677 678 679 680 681 682 683 684 685 686 687 688 689 690 691 692 693 694 695 696 697 698 699 700 701 702 703 704 705 706 707 708 709 710 711 712 713 714 715 716 717 718 719 720 721 722 723 724 725 726 727 728 729 730 731 732 733 734 735 736 737 738 739 740 741 742 743 744 745 746 747 748 749 750 751 752 753 754 755 756 757 758 759 760 761 762 763 764 765 766 767 768 769 770 771 772 773 774 775 776 777 778 779 780 781 782 783 784 785 786 787 788 789 790 791 792 793 794 795 796 797 798 799 800 801 802 803 804 805 806 807 808 809 810 811 812 813 814 815 816 817 818 819 820 821 822 823 824 825 826 827 828 829 830 831 832 833 834 835 836 837 838 839 840 841 842 843 844 845 846 847 848 849 850 851 852 853 854 855 856 857 858 859 860 861 862 863 864 865 866 867 868 869 870 871 872 873 874 875 876 877 878 879 880 881 882 883 884 885 886 887 888 889 890 891 892 893 894 895 896 897 898 899 900 901 902 903 904 905 906 907 908 909 910 911 912 913 914 915 916 917 918 919 920 921 922 923 924 925 926 927 928 929 930 931 932 933 934 935 936 937 938 939 940 941 942 943 944 945 946 947 948 949 950 951 952 953 954 955 956 957 958 959 960 961 962 963 964 965 966 967 968 969 970 971 972 973 974 975 976 977 978 979 980 981 982 983 984 985 986 987 988 989 990 991 992 993 994 995 996 997 998 999 1000