



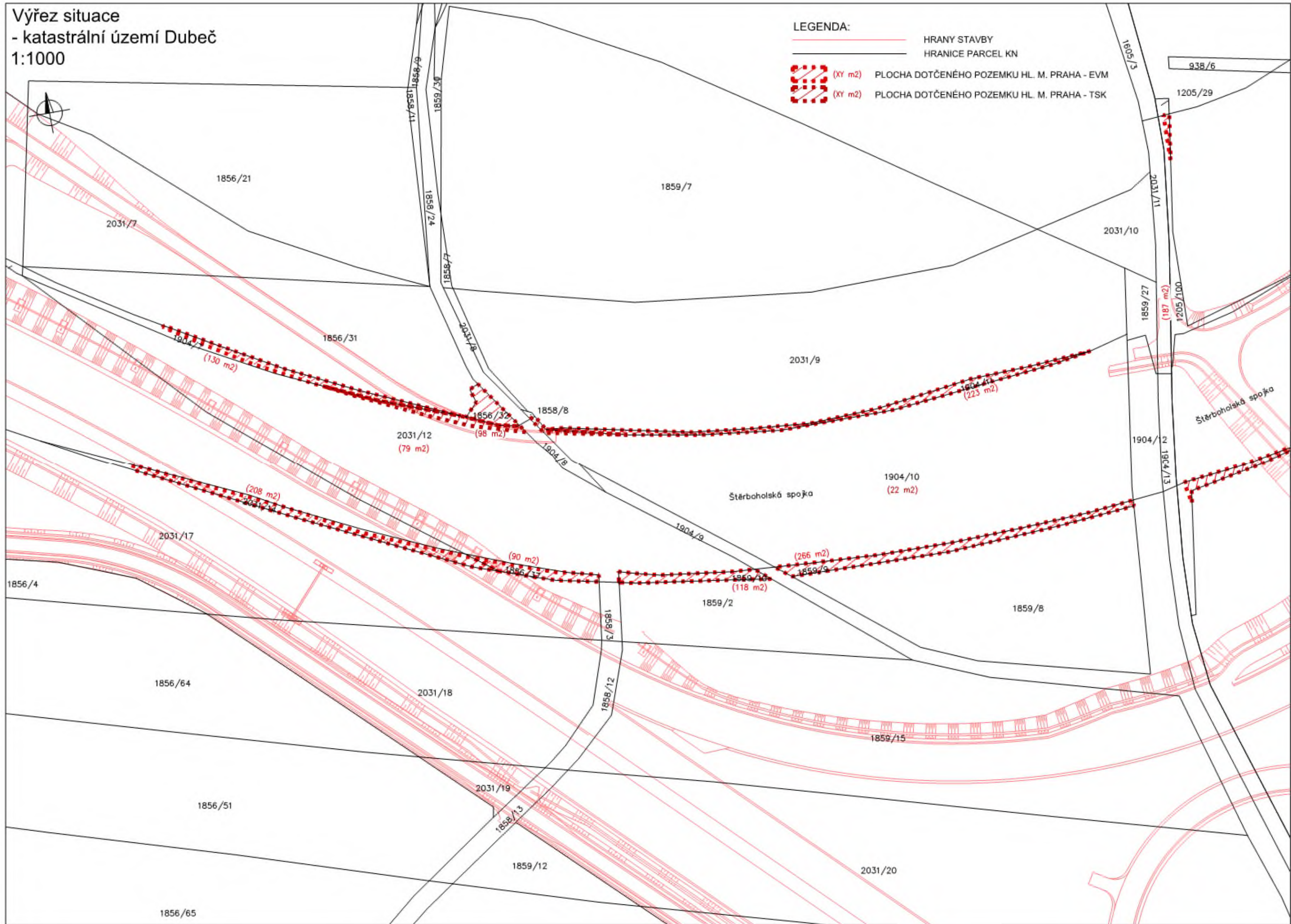


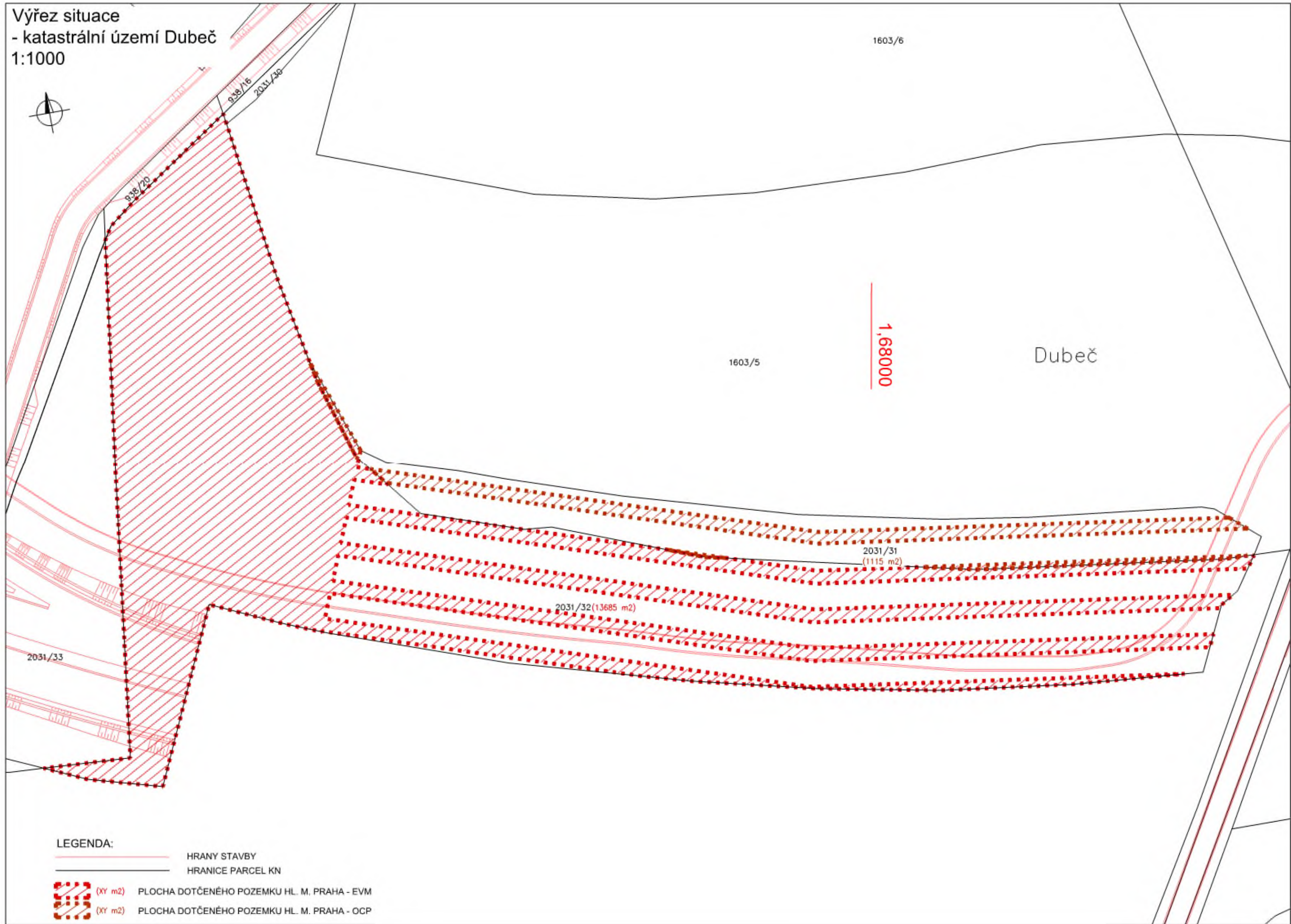
Výřez situace
- katastrální území Dubeč
1:1000

LEGENDA:

-  HRANY STAVBY
-  HRANICE PARCEL KN
-  (XY m²) PLOCHA DOTČENÉHO POZEMKU HL. M. PRAHA - EVM
-  (XY m²) PLOCHA DOTČENÉHO POZEMKU HL. M. PRAHA - TSK



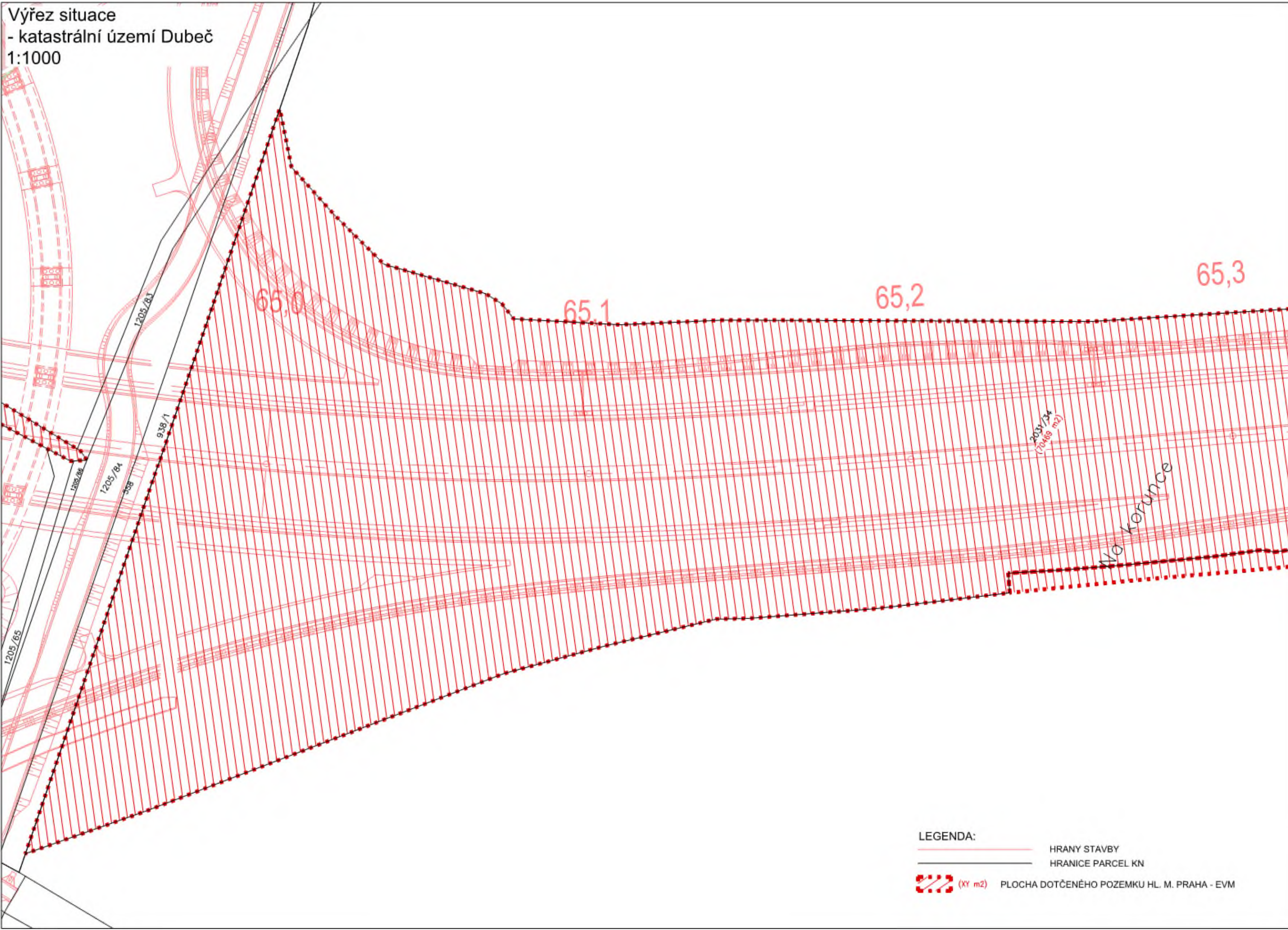
Výřez situace
- katastrální území Dubeč
1:1000



LEGENDA:

- HRANY STAVBY
- HRANICE PARCEL KN
- (XY m2) PLOCHA DOTČENÉHO POZEMKU HL. M. PRAHA - EVM
- (XY m2) PLOCHA DOTČENÉHO POZEMKU HL. M. PRAHA - OCP

Výřez situace
- katastrální území Dubeč
1:1000




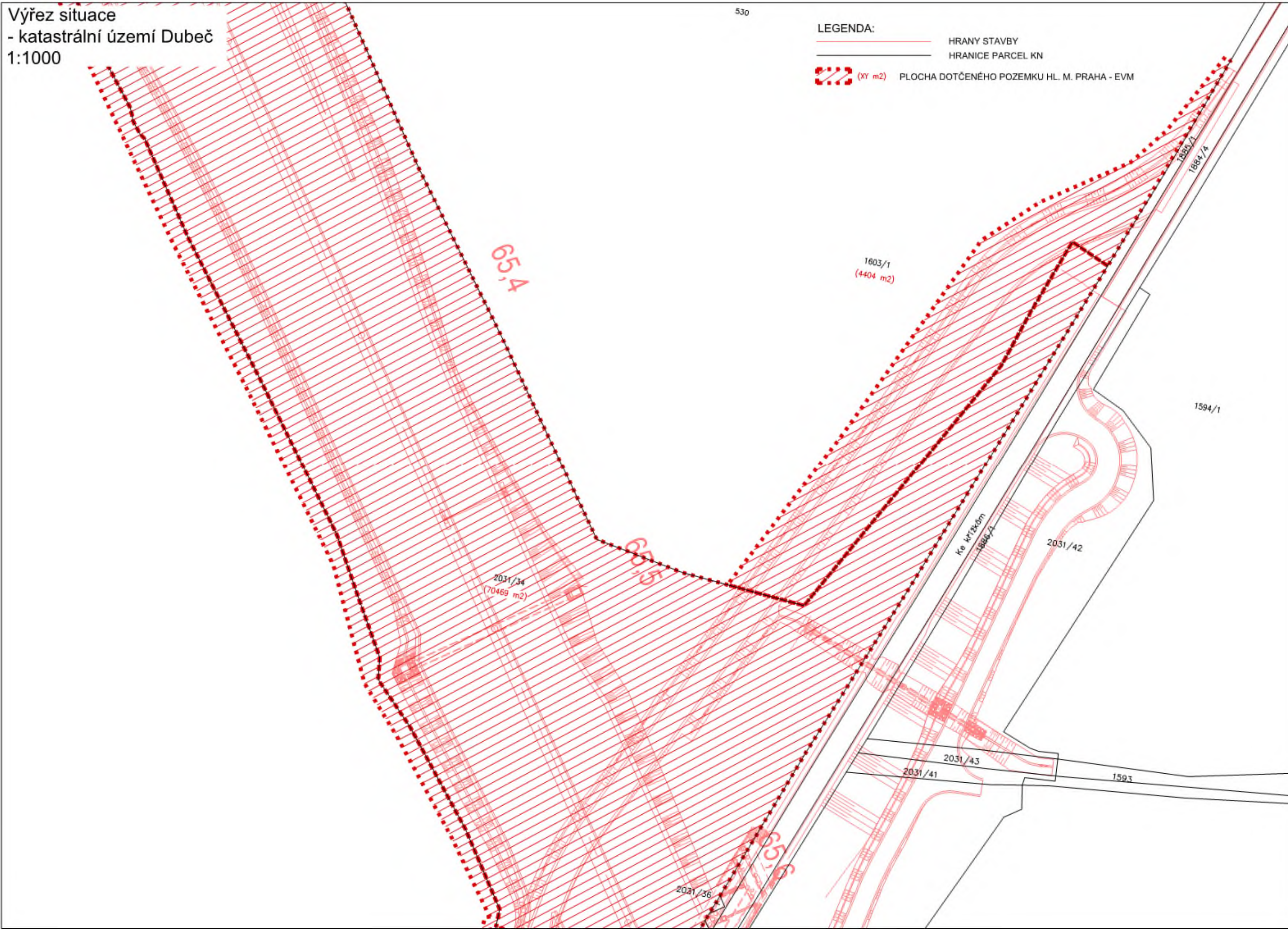
LEGENDA:
— HRANY STAVBY
— HRANICE PARCEL KN
[Red hatched symbol] (XY m2) PLOCHA DOTČENÉHO POZEMKU HL. M. PRAHA - EVM

Výřez situace
- katastrální území Dubeč
1:1000

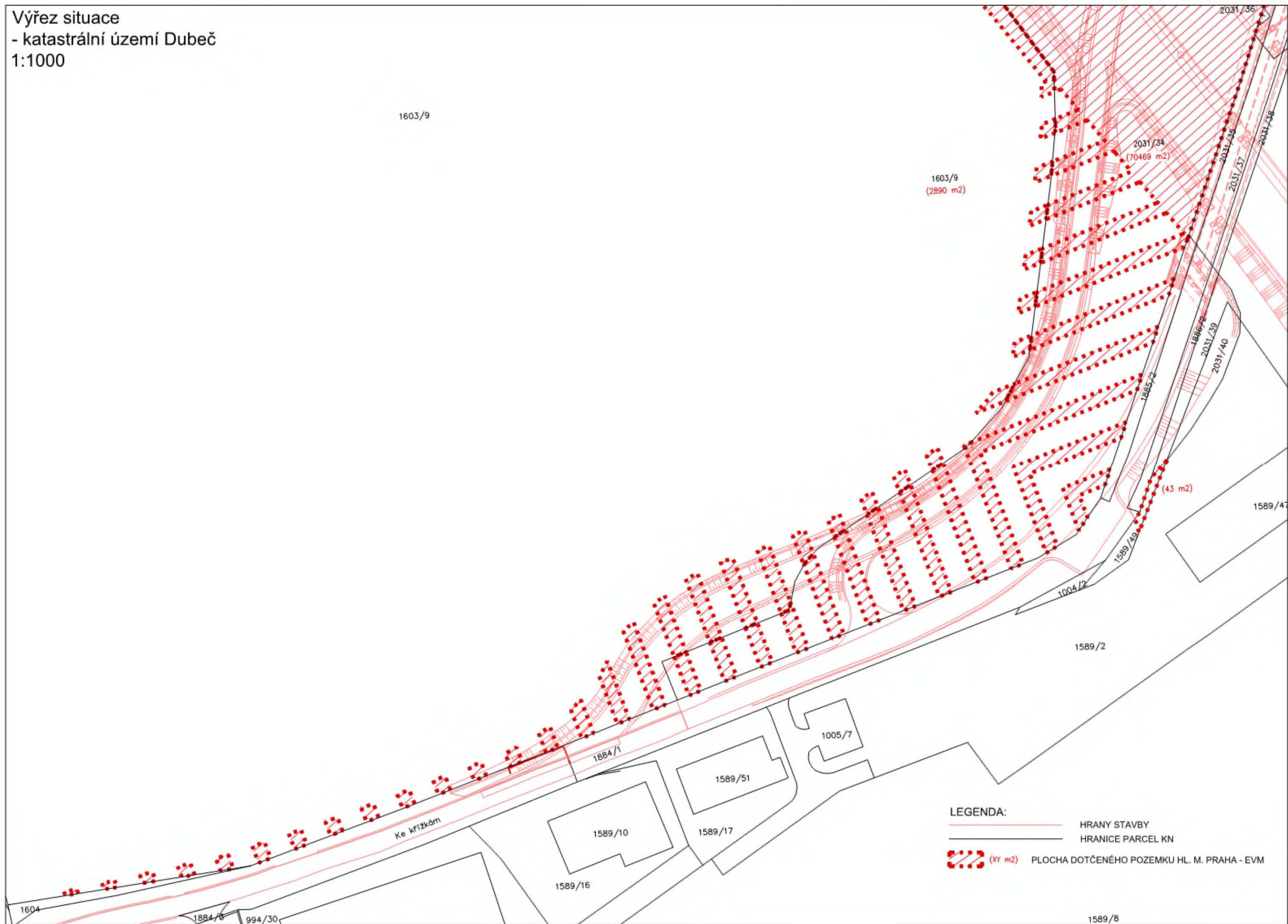
530

LEGENDA:

- HRANY STAVBY
- HRANICE PARCEL KN
-  (XY m2) PLOCHA DOTČENÉHO POZEMKU HL. M. PRAHA - EVM

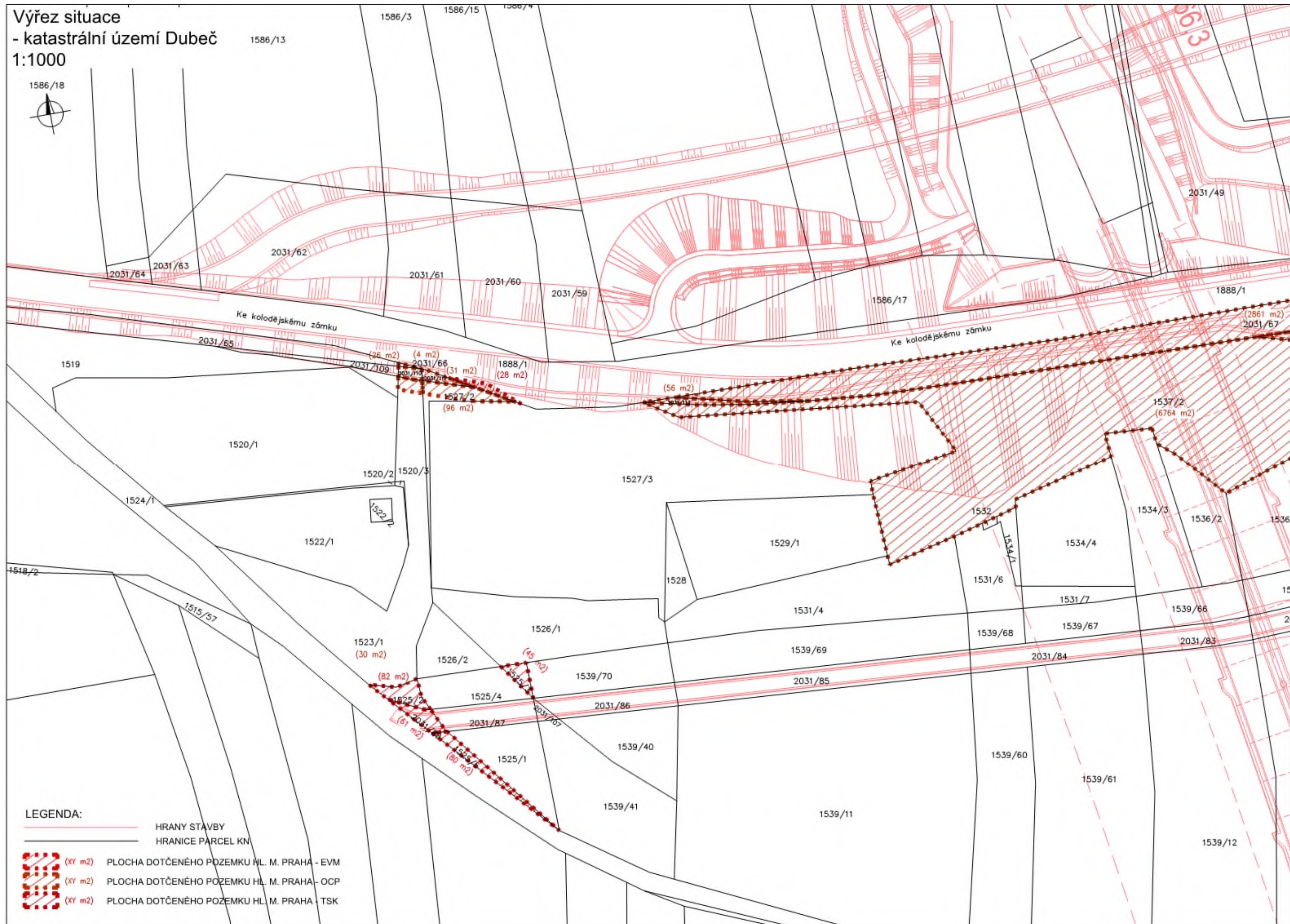


Výřez situace
- katastrální území Dubeč
1:1000








Výřez situace
- katastrální území Dubeč
1:1000

1586/18



LEGENDA:

-  HRANY STAVBY
-  HRANICE PARCEL KN
-  (XY m2) PLOCHA DOTČENÉHO POZEMKU HL. M. PRAHA - EVM
-  (XY m2) PLOCHA DOTČENÉHO POZEMKU HL. M. PRAHA - OCP
-  (XY m2) PLOCHA DOTČENÉHO POZEMKU HL. M. PRAHA - TSK

Výřez situace
- katastrální území Běchovice
1:1000

1205/24



1500/2

Prošský okruh

Prošský okruh

(190 m²)

1205/97

1205/81
(7 m²)

1500/5

1500/8

1500/7

1205/45

1205/98

Štěrboholská spojka

64,1

LEGENDA:



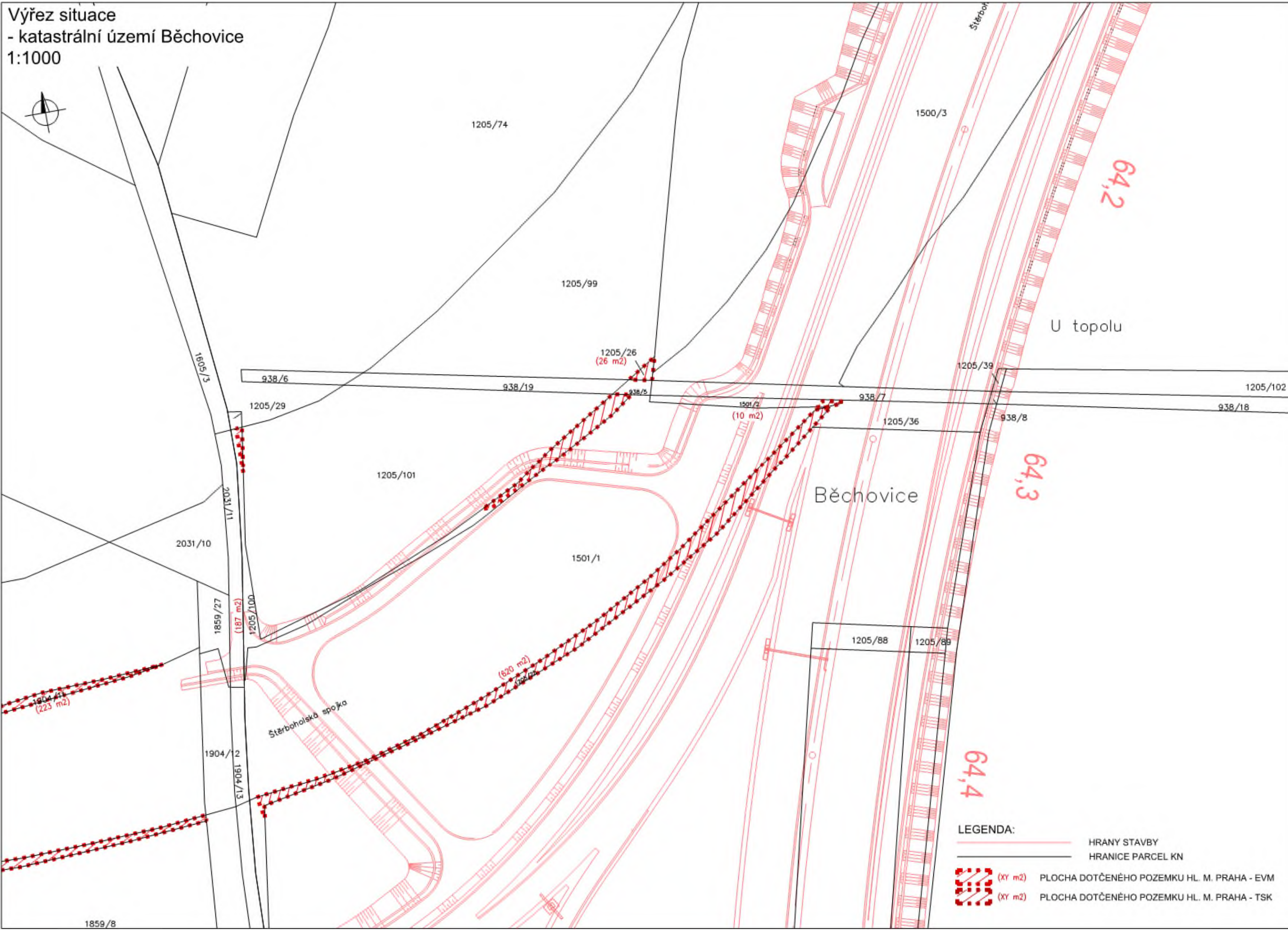
HRANY STAVBY
HRANICE PARCEL KN



(xy m²)

PLOCHA DOTČENÉHO POZEMKU HL. M. PRAHA - EVM

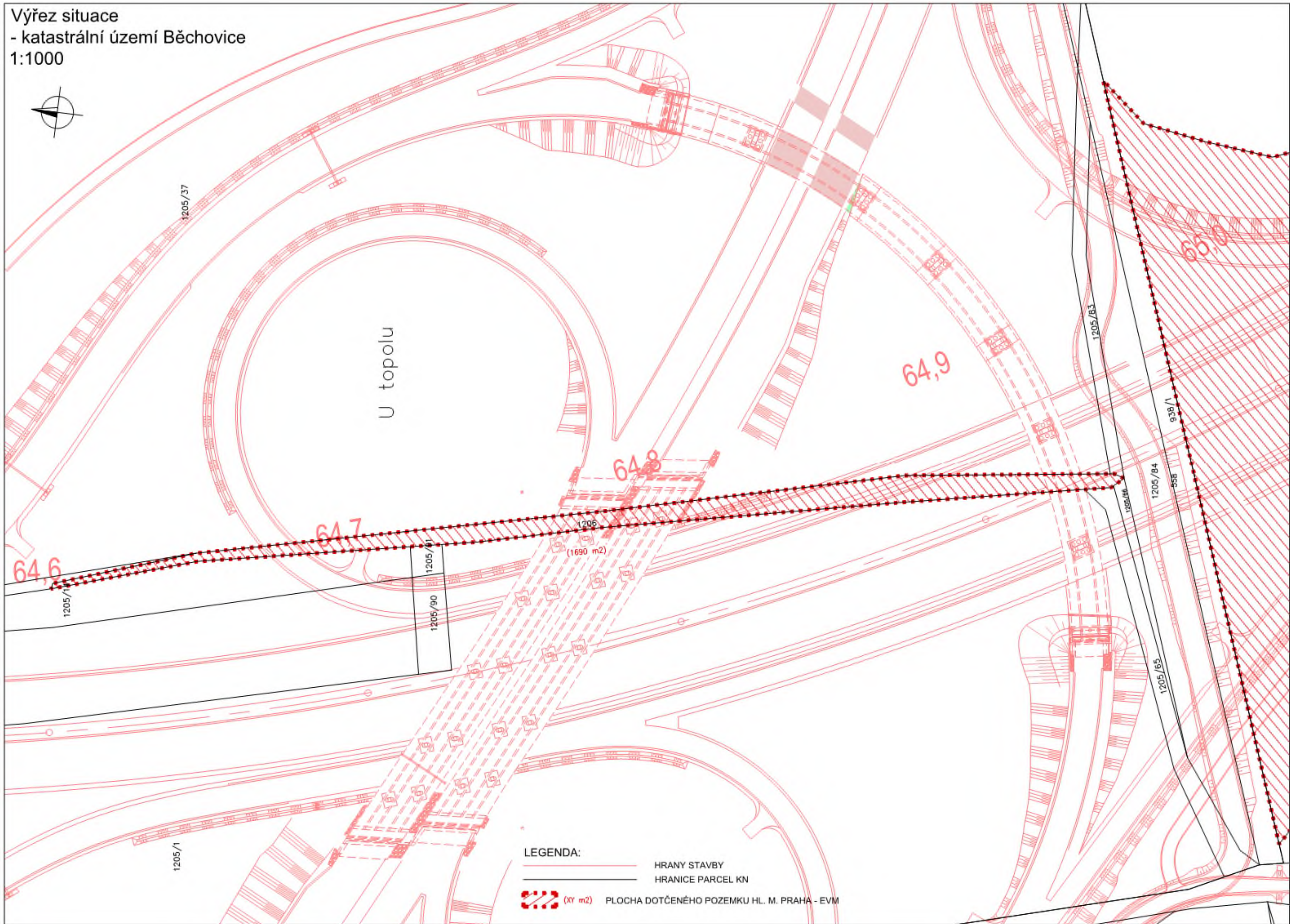
Výřez situace
- katastrální území Běchovice
1:1000



LEGENDA:

	HRANY STAVBY
	HRANICE PARCEL KN
	(XY m2) PLOCHA DOTČENÉHO POZEMKU HL. M. PRAHA - EVM
	(XY m2) PLOCHA DOTČENÉHO POZEMKU HL. M. PRAHA - TSK

Výřez situace
- katastrální území Běchovice
1:1000



Výřez situace
- katastrální území Běchovice
1:1000



1500/7

1205/53

1205/95

1078/1

1199
1197
1198

1191
1192

1189
1190

1185
1187
1188

1182
1183
1184
1181

1179
1102

1079
1080
1100

1081
1083
1102

1084
1085
1098

1086
1088/1
1096

1088/2
1094

1089
1090
1092

1059
1092/1

LEGENDA:

- HRANY STAVBY
- HRANICE PARCEL KN
- ▨ (XY m²) PLOCHA DOTČENÉHO POZEMKU HL. M. PRAHA - EVM

1205/43

1205/41

(40 m²)
1205/42

(72 m²) 1205/38

(3 m²) 1205/61

1205/102

1205/40

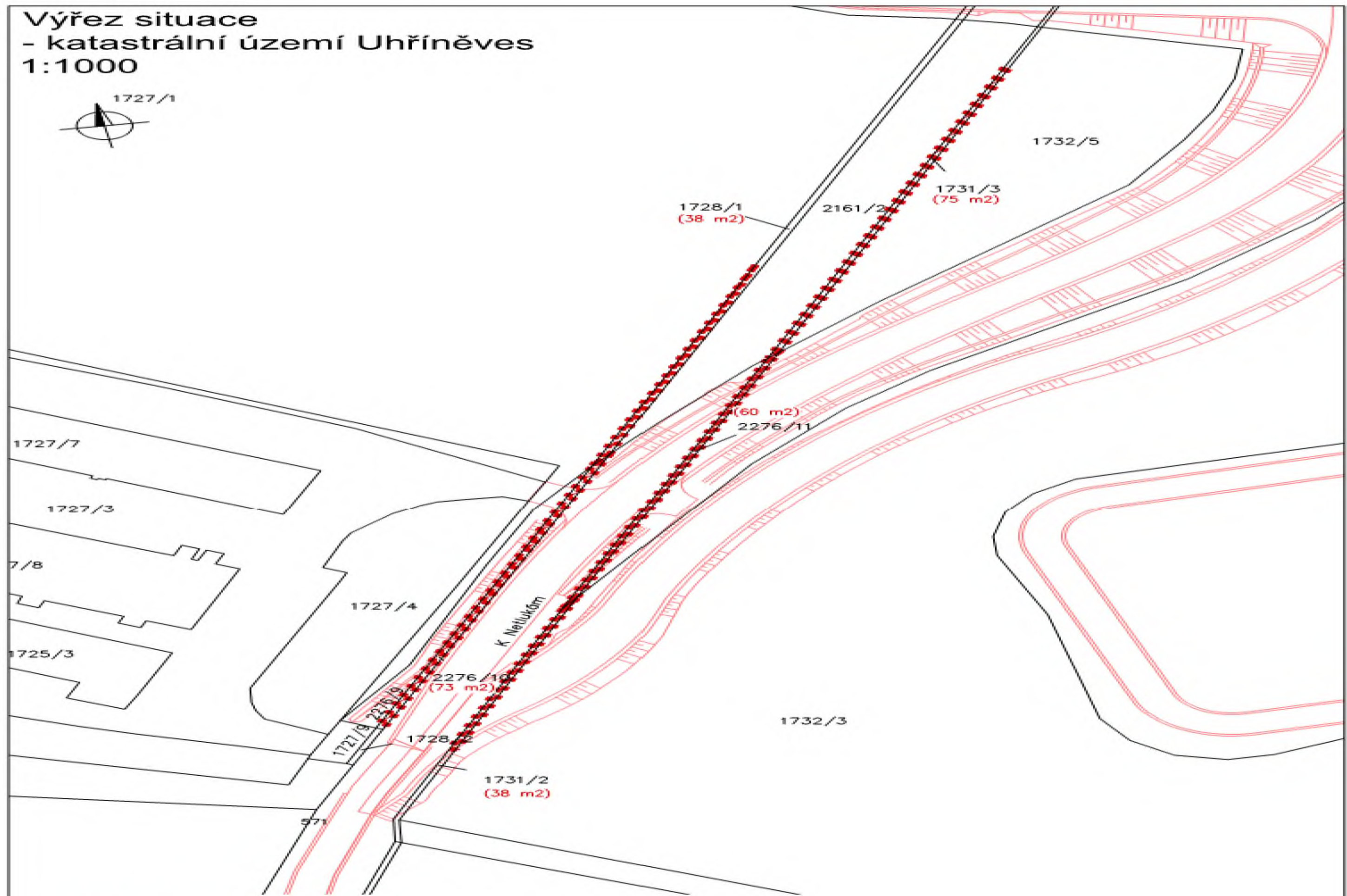
938/9

/18


937

1059

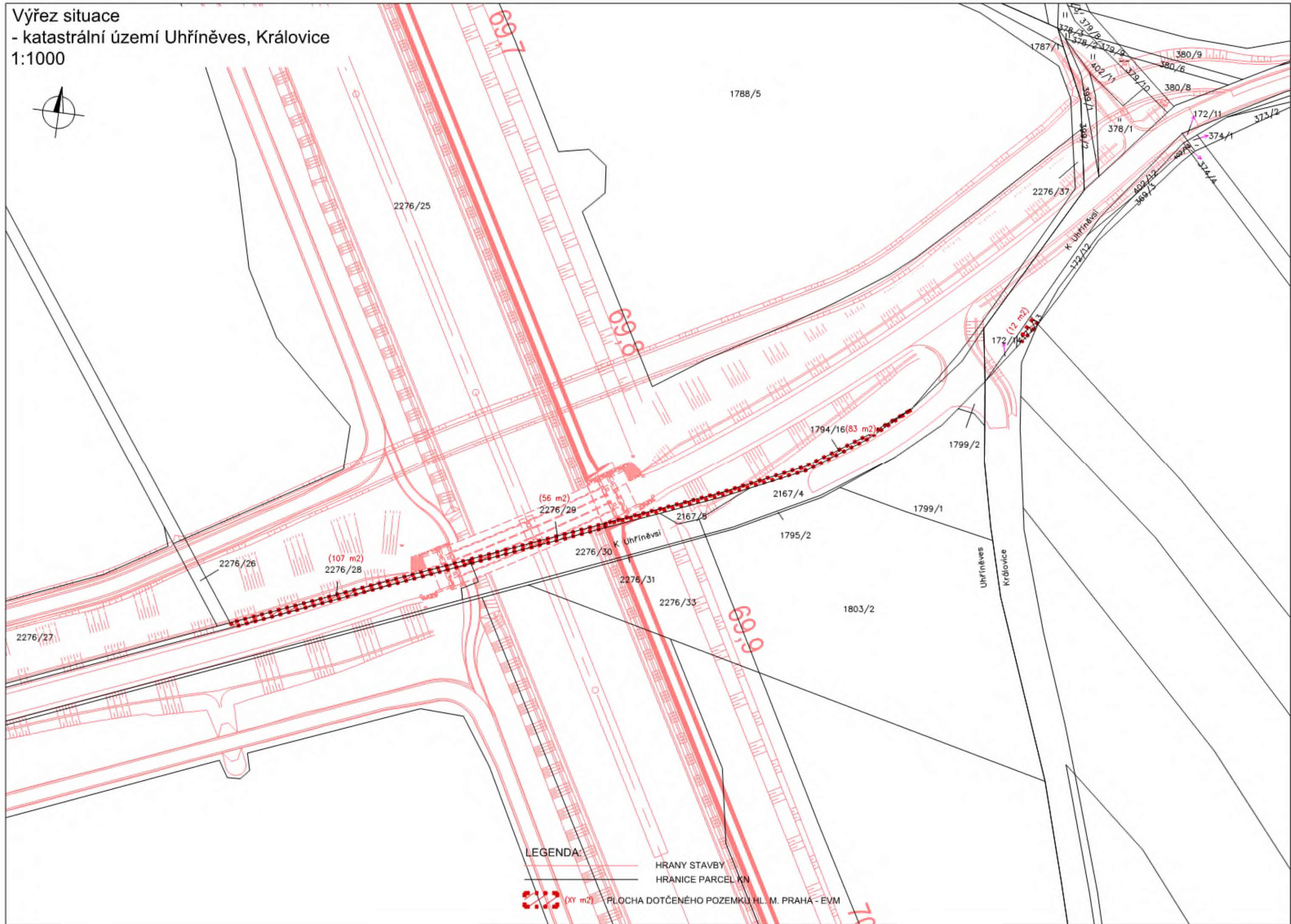
Výřez situace
- katastrální území Uhříněves
1:1000



LEGENDA:

- HRANY STAVBY
- HRANICE PARCEL KN
-  (xy m²) PLOCHA DOTČENÉHO POZEMKU HL. M. PRAHA - EVM

Výřez situace
- katastrální území Uhříněves, Královice
1:1000



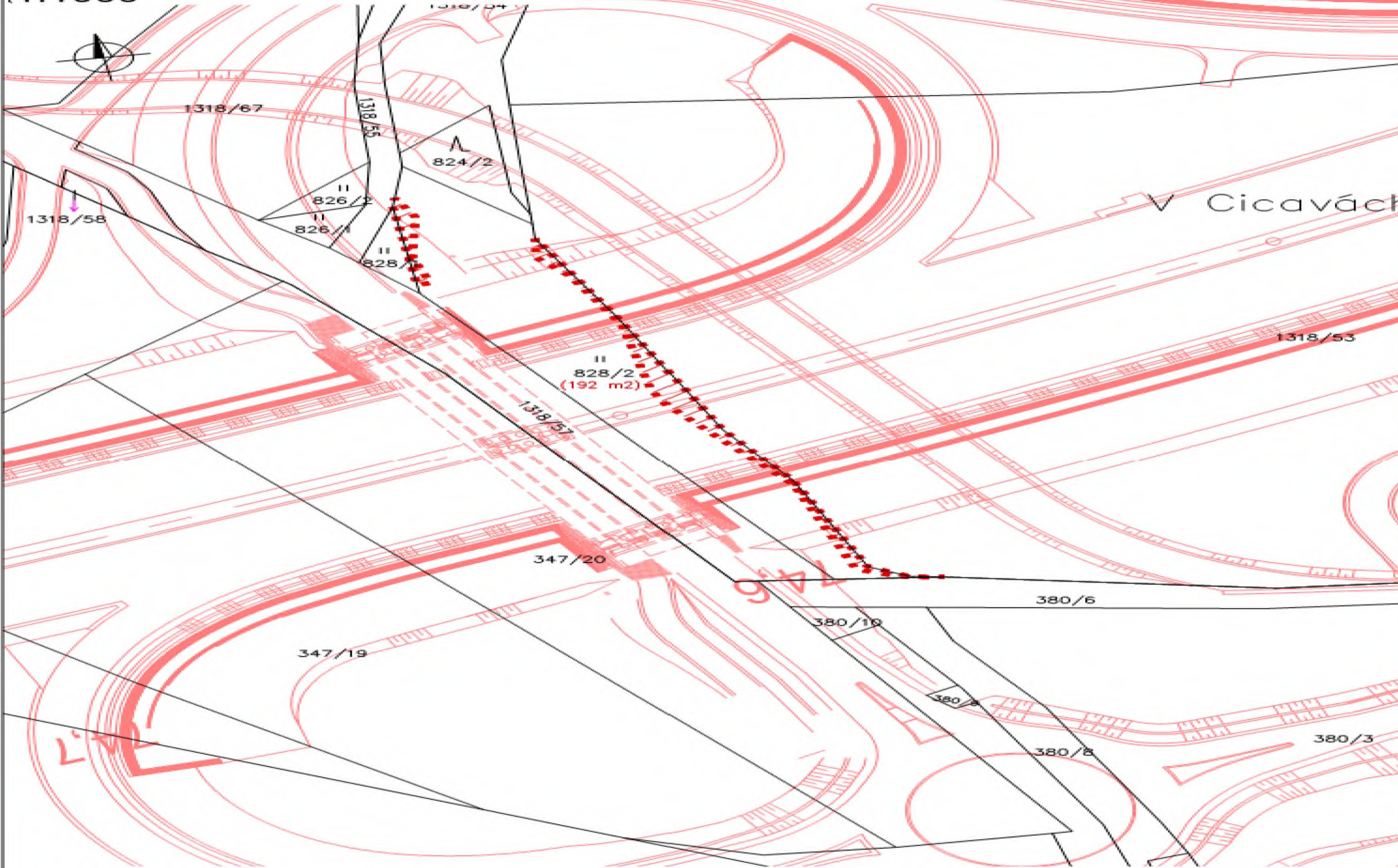
LEGENDA:

— HRANY STAVBY
— HRANICE PARCEL KN




 (XY m2) PLOCHA DOTČENÉHO POZEMKU HL. M. PRAHA - EVM

Výřez situace
- katastrální území Kolovraty
1:1000

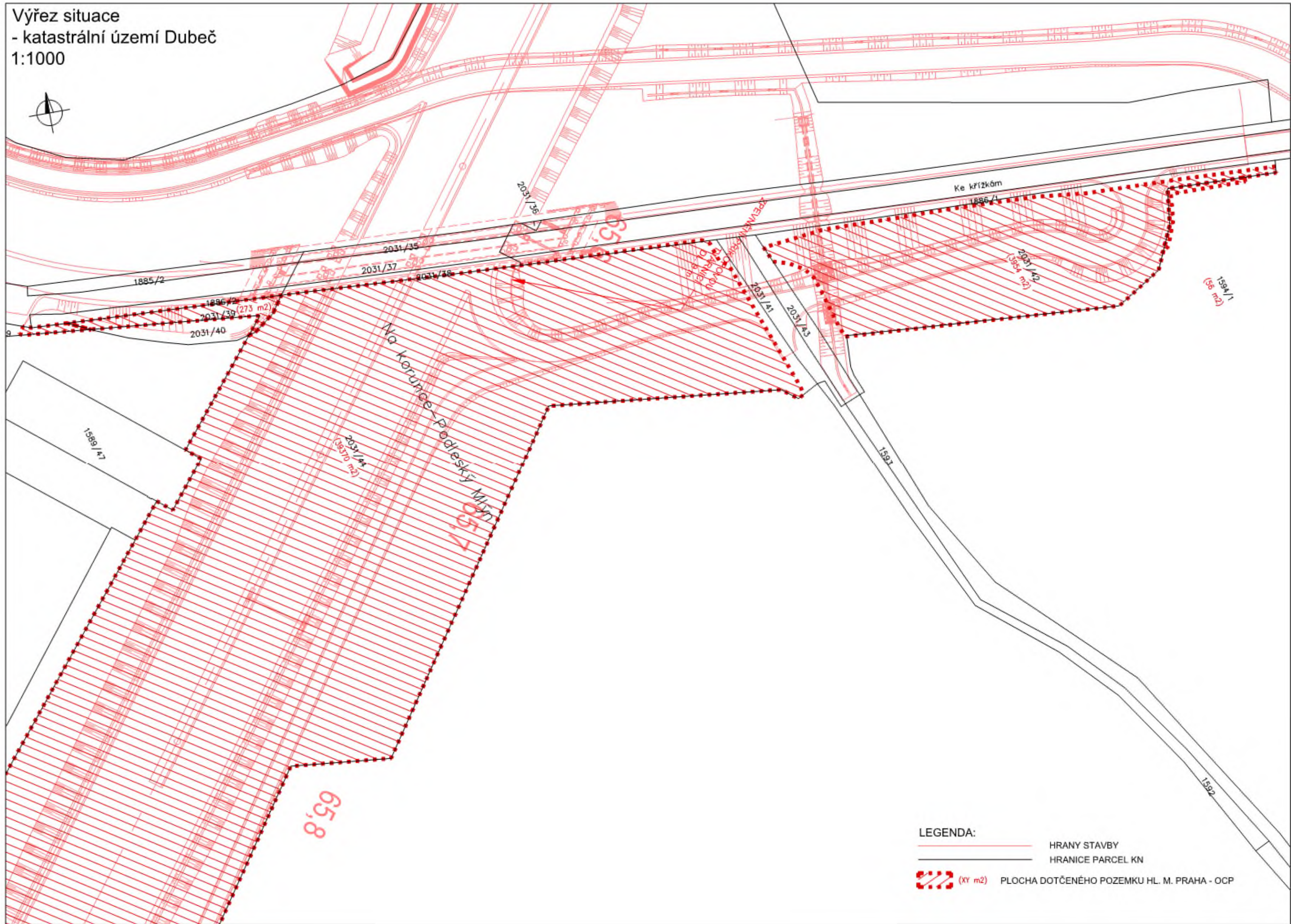
1318/52



LEGENDA:

-  (xy m2) PLOCHA DOTČENÉHO POZEMKU HL. M. PRAHA - EVM
-  HRANY STAVBY
-  HRANICE PARCEL KN

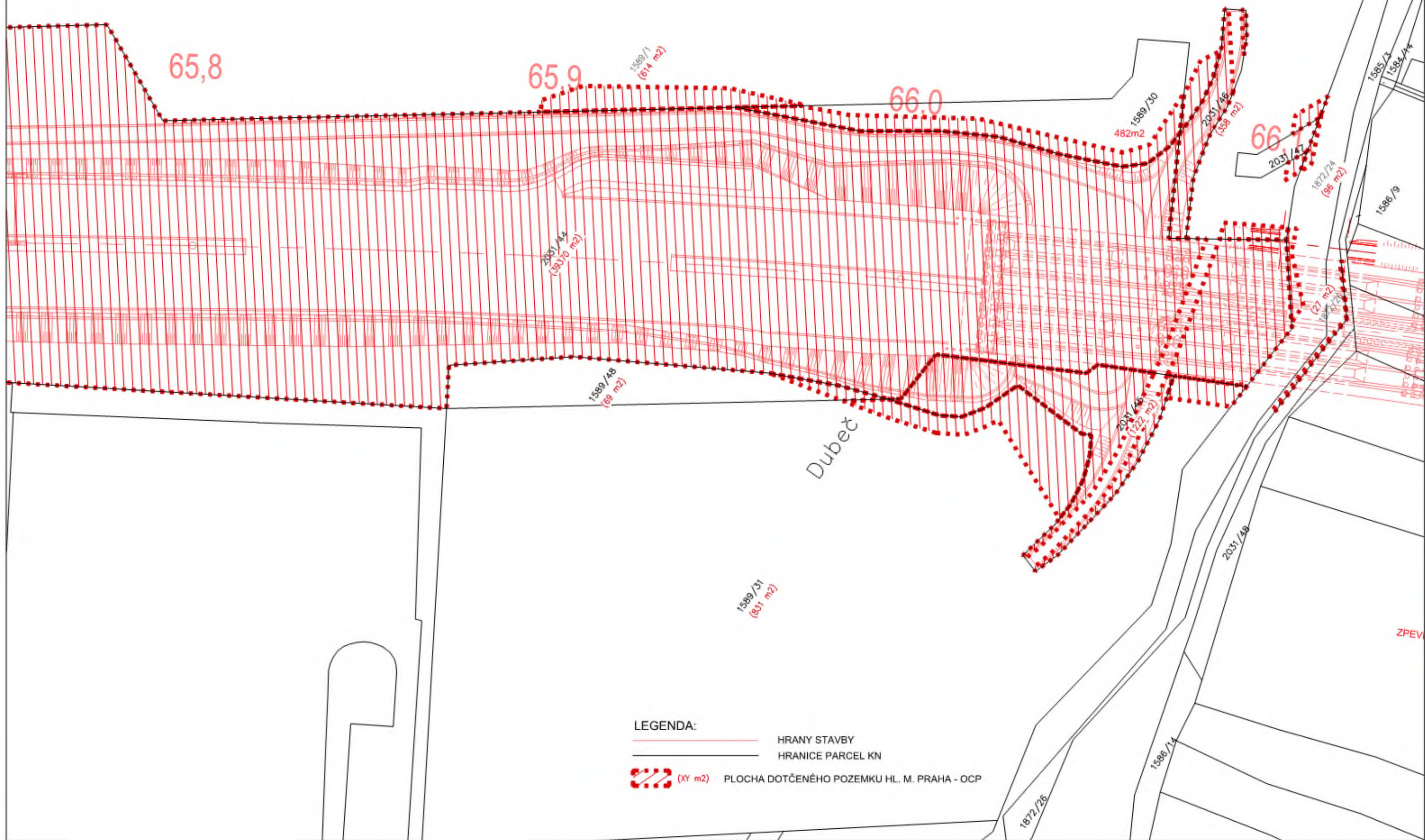
Výřez situace
- katastrální území Dubeč
1:1000



LEGENDA:

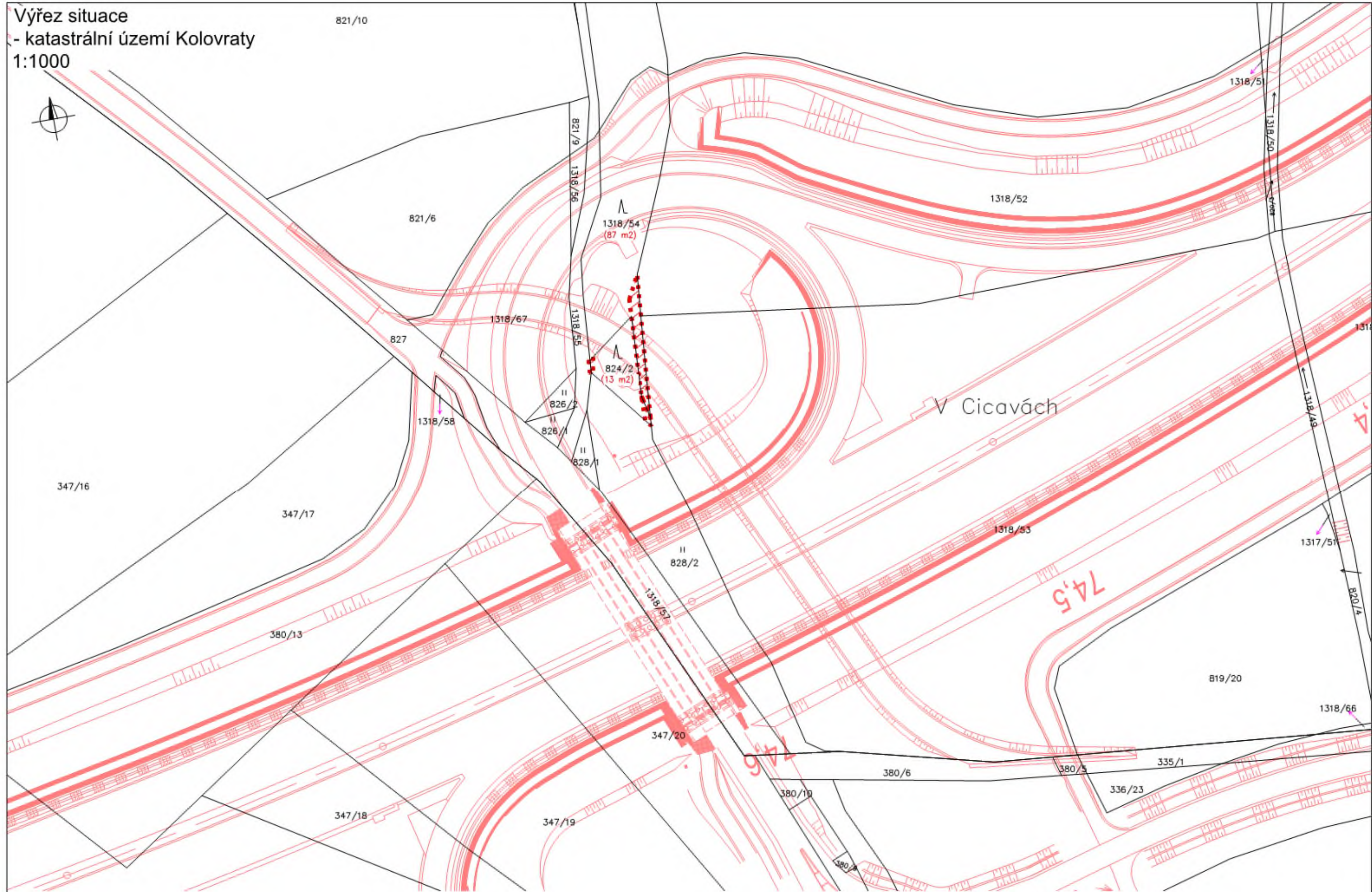
- HRANY STAVBY
- HRANICE PARCEL KN
- (XY m2) PLOCHA DOTČENÉHO POZEMKU HL. M. PRAHA - OCP

Výřez situace
- katastrální území Dubeč
1:1000



Výřez situace
- katastrální území Kolovraty
1:1000

821/10

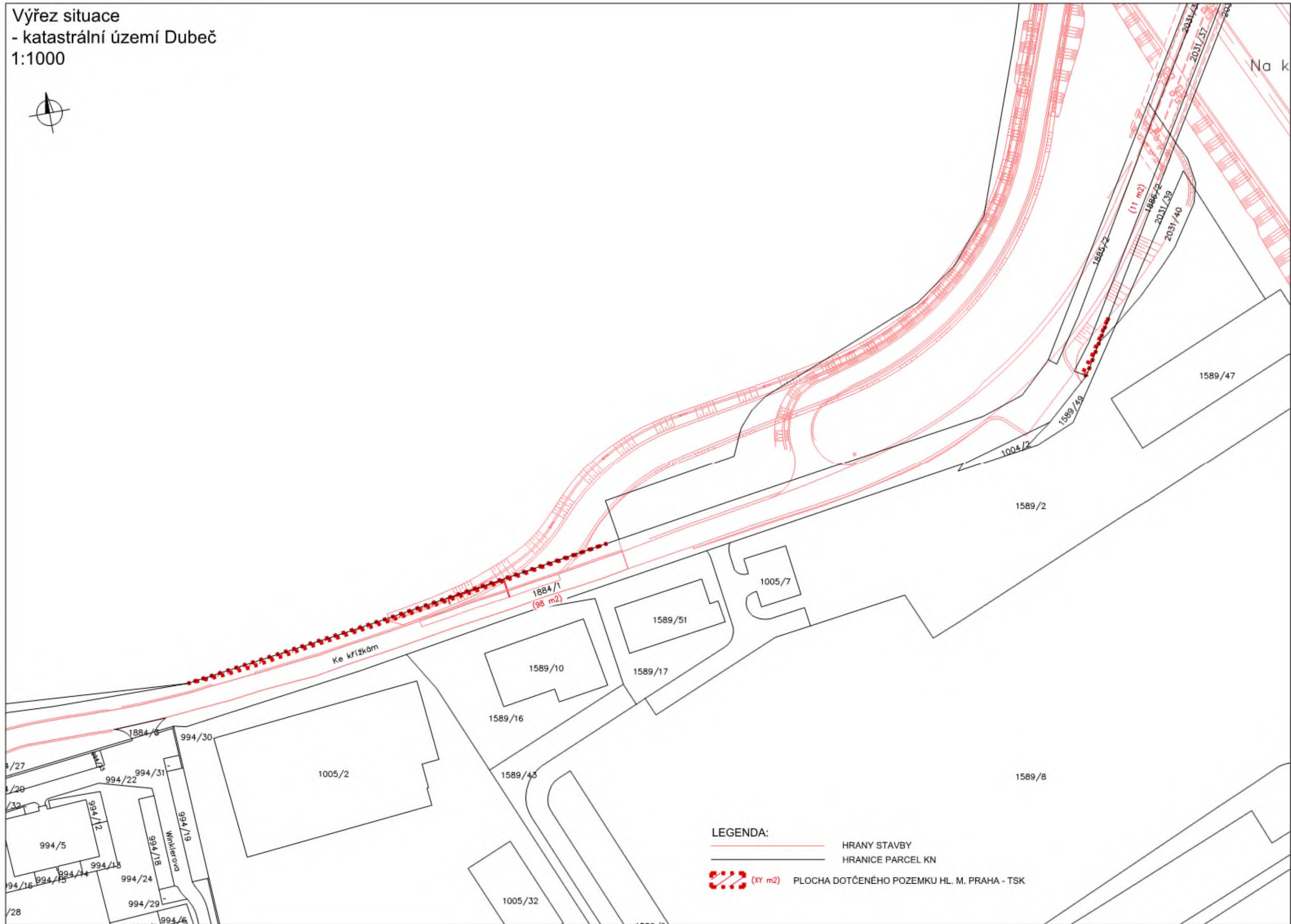


V Cicavách

LEGENDA:

- HRANY STAVBY
- HRANICE PARCEL KN
- (XY m2) PLOCHA DOTČENÉHO POZEMKU HL. M. PRAHA - OCP

Výřez situace
- katastrální území Dubeč
1:1000



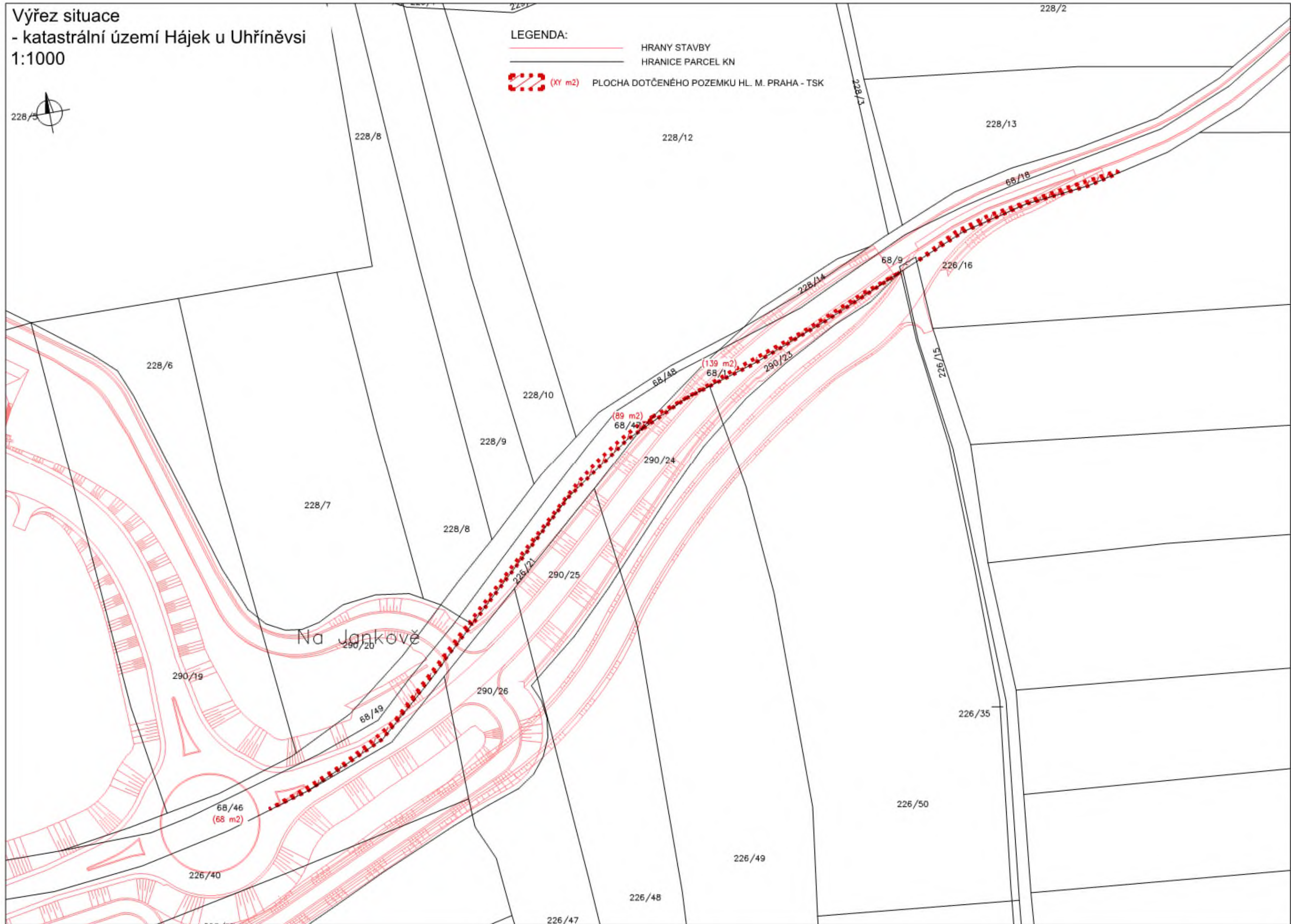
LEGENDA:
— HRANY STAVBY
— HRANICE PARCEL KN
[Red dashed line symbol] (XY m2) PLOCHA DOTČENÉHO POZEMKU HL. M. PRAHA - TSK

Výřez situace
- katastrální území Hájek u Uhříněvsi
1:1000



LEGENDA:

- HRANY STAVBY
- HRANICE PARCEL KN
- (XY m²) PLOCHA DOTČENÉHO POZEMKU HL. M. PRAHA - TSK

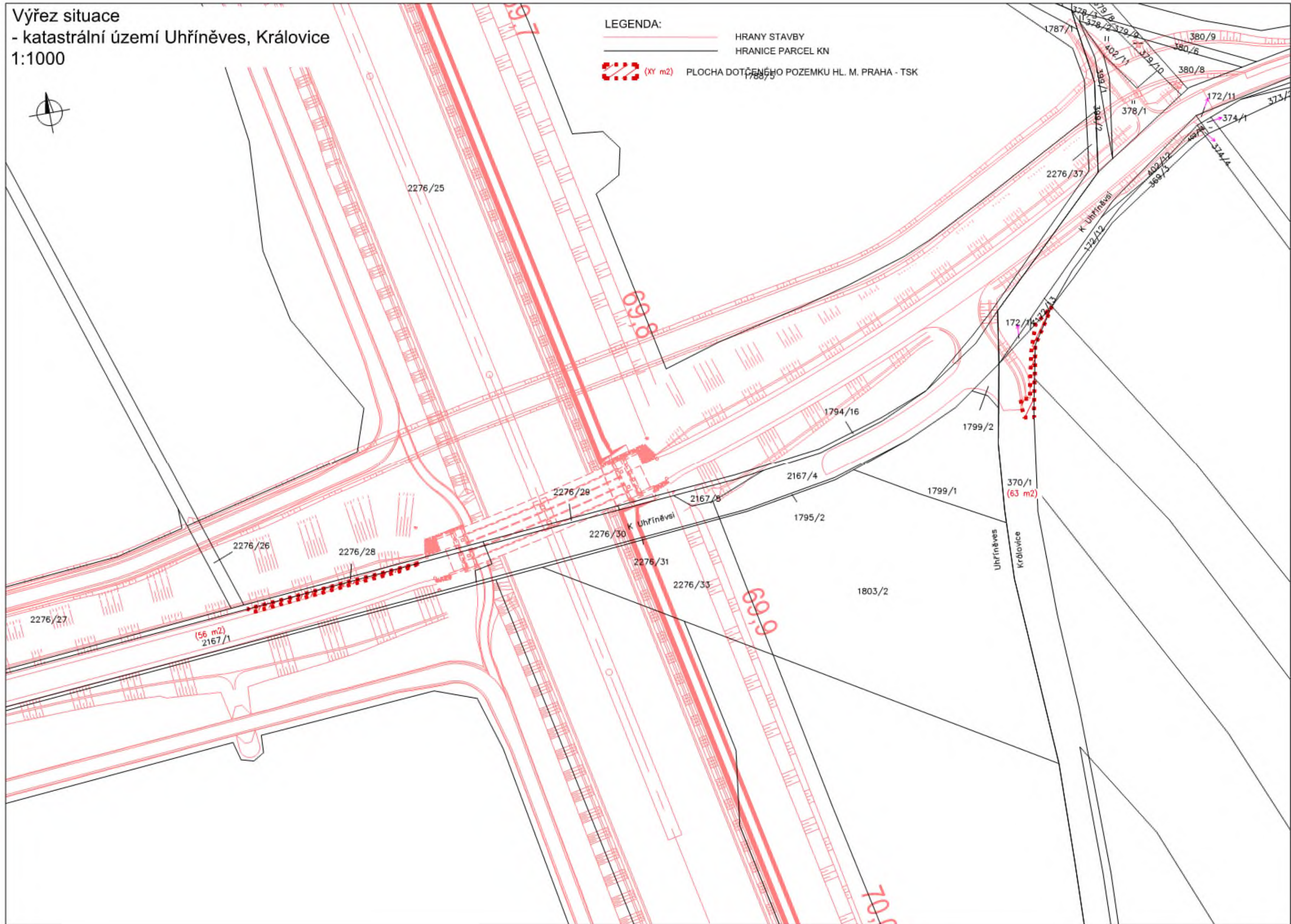


Výřez situace
- katastrální území Uhříněves, Královice
1:1000



LEGENDA:

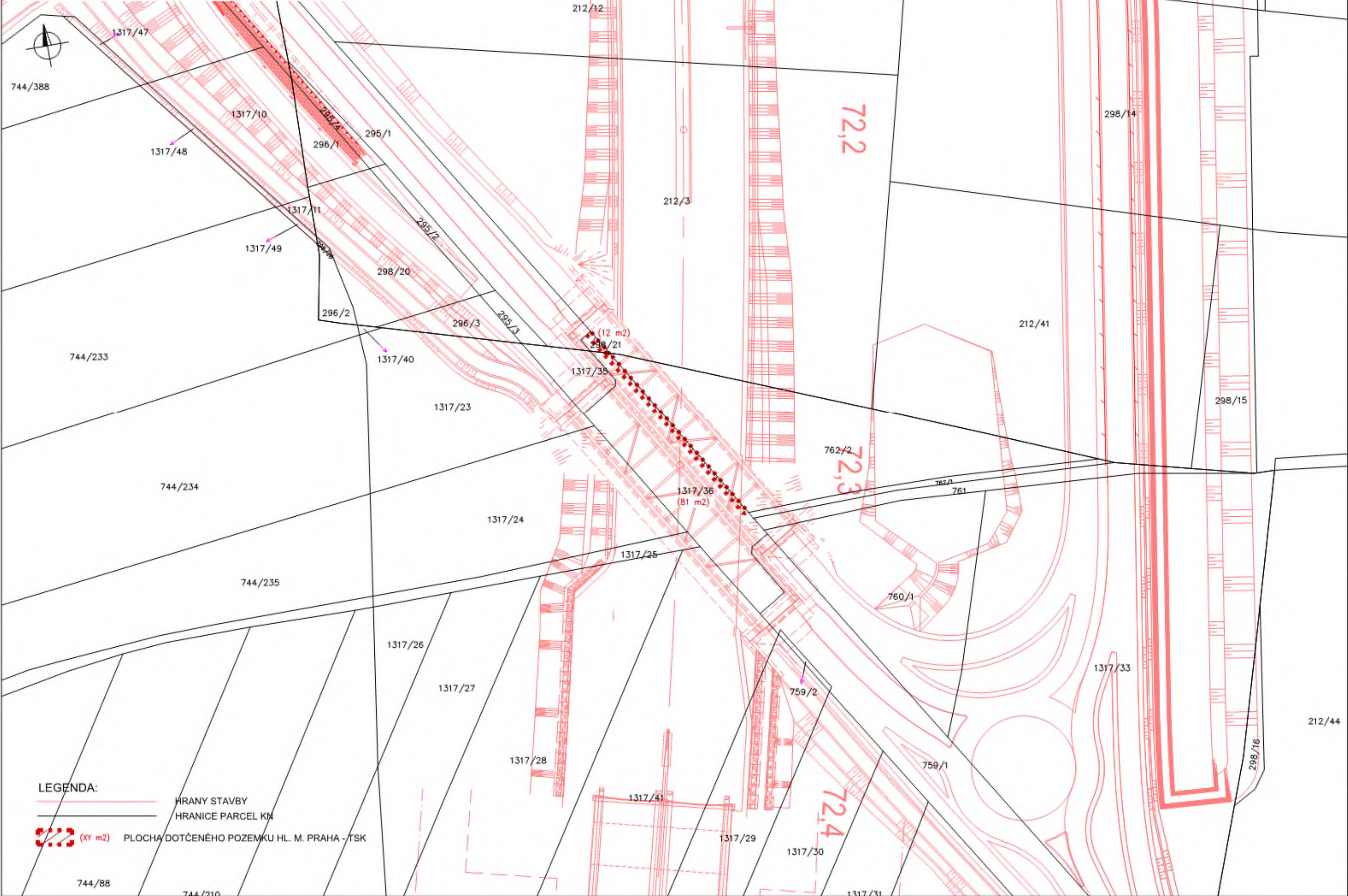
- HRANY STAVBY
- HRANICE PARCEL KN
- ▨ (XY m2) PLOCHA DOTČENÉHO POZEMKU HL. M. PRAHA - TSK



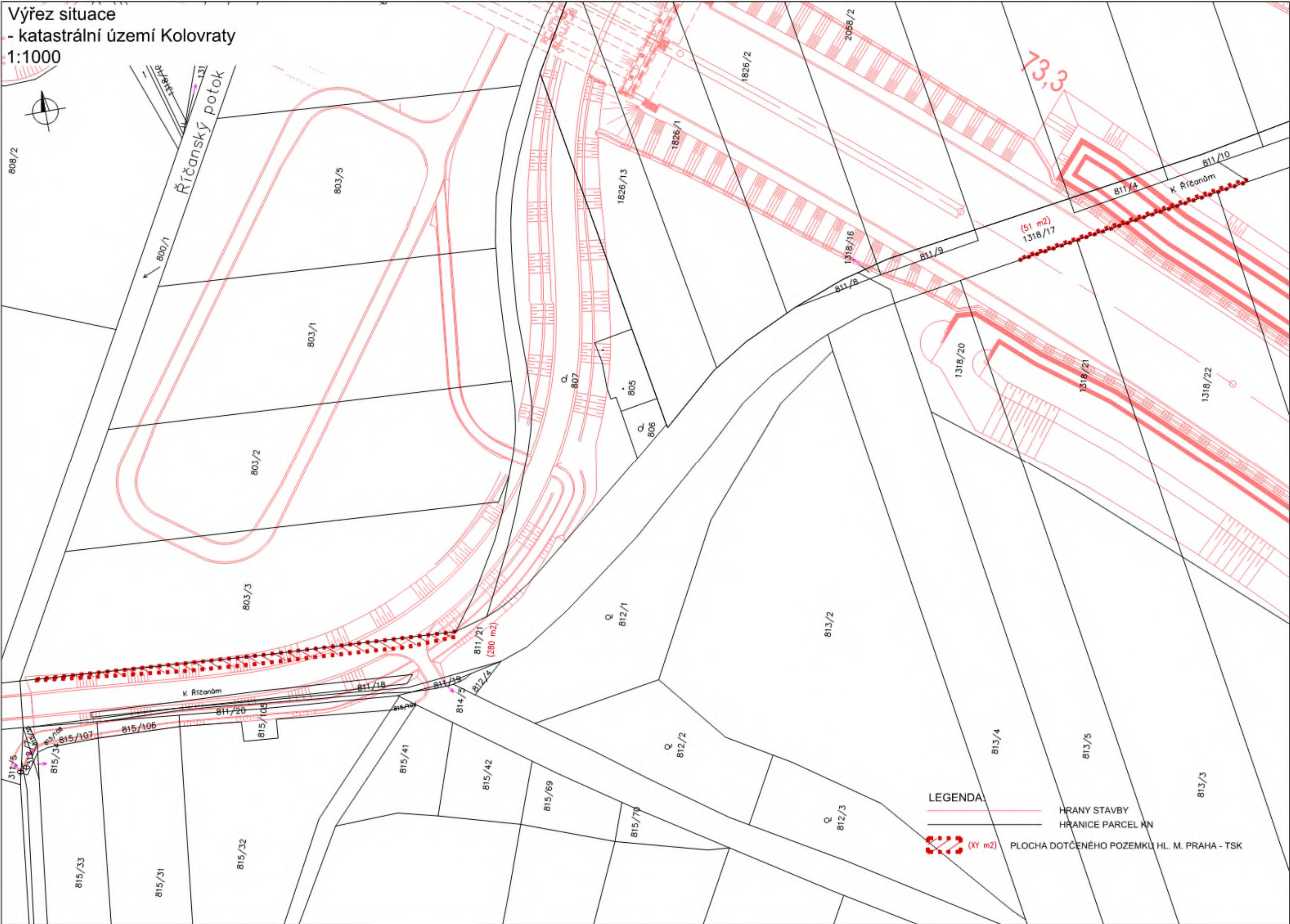
Výřez situace

- katastrální území Nedvězí u Říčan, Kolovraty

1:1000



Výřez situace
- katastrální území Kolovraty
1:1000



LEGENDA

- HRANY STAVBY
- HRANICE PARCEL KN
- ⋯ (XY m2) PLOCHA DOTČENÉHO POZEMKU HL. M. PRAHA - TSK