

SMLOUVA O PACHTU – POZEMKY V DOBÝVACÍM PROSTORU č.: 23/228/2017

uzavřená ve smyslu ust. § 2332 a násl. zák. č. 89/2012 Sb., občanský zákoník,
(dále jen „občanský zákoník“)

Smluvní strany:

Lesy České republiky, s.p.

se sídlem Hradec Králové, Přemyslova 1106/19, Nový Hradec Králové, PSČ 500 08
zapsaný v Obchodním rejstříku vedeném Krajským soudem v Hradci Králové, oddíl AXII, vložka 540
zastoupený Ing. Danielem Szórádem, Ph.D., generálním ředitelem
IČO: 42196451, DIČ: CZ42196451

bankovní spojení: Komerční banka, a.s., pobočka Cheb

číslo účtu: [REDACTED]

(dále jen „propachtovatel“) na straně jedné

a

LB MINERALS, s. r. o.

se sídlem Tovární 431, Horní Bříza, PSČ 330 12
zapsaná v OR u Krajského soudu Plzeň, oddíl C, vložka 22581
IČO: 27994929, DIČ: CZ27994929

zastoupená [REDACTED] ekonomickým ředitelem,
na základě pověření ze dne 25. 3. 2015

bankovní spojení: Československá obchodní banka, a. s.,

číslo účtu: [REDACTED]

(dále jen „pachtýř“) na straně druhé

uzavírají níže uvedeného dne, měsíce a roku tuto

SMLOUVU O PACHTU:

I.

Předmět smlouvy

- Propachtovatel prohlašuje, že má právo hospodařit k níže uvedeným pozemkům, které jsou ve vlastnictví České republiky, a to:

Číslo Parcely	Druh pozemku	Výměra v m ²	Propachtovávaná výměra v m ²	Katastrální území	LV	Obec
část 257/2	lesní pozemek	1 260 767	23 896	Velký Luh	4	Velký Luh
257/12	ostatní plocha	41 387	41 387	Velký Luh	4	Velký Luh
257/23	ostatní plocha	3 421	3 421	Velký Luh	4	Velký Luh
257/24	ostatní plocha	34 895	34 895	Velký Luh	4	Velký Luh
257/25	ostatní plocha	26 366	26 366	Velký Luh	4	Velký Luh
257/27	ostatní plocha	18 113	18 113	Velký Luh	4	Velký Luh
257/28	ostatní plocha	29 173	29 173	Velký Luh	4	Velký Luh
Celkem			177 251			

Uvedené pozemky (dále jen „předmětné pozemky“ nebo „předmět pachtu“) jsou zapsané v katastru nemovitostí u Katastrálního úřadu pro Karlovarský kraj, Katastrální pracoviště Cheb.

2. Část pozemku p. č. 257/2 v k. ú. Velký Luh o výměře 23.896 m² je na základě Rozhodnutí Krajského úřadu Karlovarského kraje, odboru životního prostředí, č. j.: 1023/ZZ/12-3 ze dne 2. 4. 2012 s nabytím právní moci dne 24. 4. 2012 a opravného Rozhodnutí Krajského úřadu Karlovarského kraje, odboru životního prostředí, č. j.: 1023/ZZ/12-4 ze dne 13. 4. 2012 s nabytím právní moci dne 3. 5. 2012 dočasně odňata z pozemku určeného k plnění funkcí lesa od 1. 7. 2012 do 30. 6. 2062. Část pozemku p. č. 257/2 v k. ú. Velký Luh o výměře 23.896 m² je oddělena Geometrickým plánem č. 182-561/2006 ze dne 5. 2. 2007 zpracovaným [REDAKCE] jako pozemek p. č. 257/33. Výše uvedená rozhodnutí a geometrický plán jsou nedílnou přílohou č. 1, 2 a 3 k této smlouvě (dále jen „Smlouva“).
Pozemek p. č. 257/28 o výměře 29.173 m² v k. ú. Velký Luh je na základě Rozhodnutí Okresního úřadu v Chebu, referátu životního prostředí, č. j.: ŽP/4427/02 ze dne 26. 8. 2002 s nabytím právní moci dne 20. 9. 2002 dočasně odňat z pozemků určeného k plnění funkcí lesa na dobu 50-ti let, tj. od 20. 9. 2002 do 20. 9. 2052. Toto rozhodnutí je nedílnou přílohou č. 4 k této Smlouvě.
4. Propachtovatel se zavazuje přenechat na základě této Smlouvy předmět pachtu uvedený v odst. 1. tohoto článku o celkové propachtované výměře 177.251 m² do pachtu pachtýři k dočasnému úplatnému užívání a požívání s tím, že pachtýř se zavazuje předmět pachtu využívat výlučně za účelem provádění hornické činnosti, a to k těžbě křemičitých písků v dobývacím prostoru Velký Luh I, evidenční číslo 6/0319. Oprávnění k dobývacímu prostoru pachtýř doložil Potvrzením Českého báňského úřadu v Praze, zn.: SBS 16501/2013/ČBÚ-22 ze dne 6. 6. 2013 o stanovení dobývacích prostorů, které tvoří nedílnou přílohu č. 5 k této Smlouvě.
5. Smluvní strany prohlašují, že hranice předmětu pachtu jsou jim spolehlivě známy a nevzbuzují jakýchkoli pochybností. Předmětné pozemky jsou graficky znázorněny v mapě DP Velký Luh I v měřítku 1 : 5 000 ze dne 12. 6. 2012, která tvoří nedílnou přílohu č. 6 k této Smlouvě.
6. Pachtýř prohlašuje, že se se stavem předmětu pachtu řádně a dostatečně seznámil a že jej shledává ke dni uzavření této Smlouvy způsobitelným ke smluvenému účelu pachtu dle této Smlouvy. Dobývací prostor Velký Luh I, evidenční číslo 6/0319, je stanoven na základě rozhodnutí Československých keramických závodů, generální ředitelství, Praha, č. j.: 258/81 - ČKZ ze dne 1. 9. 1981. Výše uvedené rozhodnutí tvoří nedílnou přílohu č. 7 k této Smlouvě.
Hranice dobývacího prostoru Velký Luh I, evidenční číslo 6/0319, je graficky znázorněna mapě DP Velký Luh I v měřítku 1 : 5 000 ze dne 12. 6. 2012, která tvoří nedílnou přílohu č. 6 k této Smlouvě.
7. Z pachtu je vyňato právo výkonu myslivosti a rybářské právo.
8. Smluvní strany ujednaly, že předmětem pachtu dle této Smlouvy nejsou trvalé porosty nacházející se na předmětu pachtu.
9. Nárok propachtovatele na náhrady dle příslušných právních předpisů, např. vyhláška Ministerstva zemědělství ČR č. 55/1999 Sb., o způsobu výpočtu výše újmy nebo škody způsobené na lesích, touto Smlouvou není dotčen.

II.

Účel pachtu

1. Pachtýř se zavazuje předmět pachtu uvedený v článku I. odst. 1. této Smlouvy užívat výlučně k podnikatelským účelům, a to k hornické činnosti podle ust. § 2 zák. č. 61/1988 Sb., o hornické činnosti, výbušninách a o státní báňské správě, ve znění pozdějších předpisů, spočívající v těžbě výhradního ložiska křemičitých písků v dobývacím prostoru Velký Luh I a k činnostem s danou těžbou souvisejícím. Vlastní těžební práce budou prováděny na základě Rozhodnutí Obvodního báňského úřadu v Sokolově, zn.: 1279/II/511/Ing.Ct/01 ze dne 1. 8. 2001 s nabytím právní moci dne 24. 8. 2001 o povolení hornické činnosti – otvírky, přípravy a dobývání výhradního ložiska sklářských a slévárenských písků Velký Luh, v dobývacím prostoru Velký Luh I. Uvedené rozhodnutí o povolení hornické činnosti je nedílnou přílohou č. 8 k této Smlouvě.

2. Předmětem podnikání pachtýře je mimo jiné hornická činnost v rozsahu ustanovení § 2 a § 3 zák. č. 61/1988 Sb., ve znění pozdějších předpisů na základě Oprávnění k hornické činnosti a činnosti prováděné hornický, způsobem vydané Obvodním báňským úřadem pro území krajů Plzeňského a Jihočeského, č. j.: SBS 20563/2016/OBÚ-06/1 ze dne 11. 7. 2016 s nabytím právní moci dne 14. 7. 2016. Oprávnění k hornické činnosti je přílohou č. 9 k této Smlouvě.

III.

Trvání pachtu

1. Propachtovatel na základě této Smlouvy přenechává pachtýři a pachtýř od propachtovatele přebírá do dočasného úplatného užívání a požívání předmět pachtu uvedený v čl. I. odst. 1. této Smlouvy o celkové výměře **177.251 m²**, a to na dobu určitou **od 1. 8. 2017 do 31. 7. 2022** s právem opce dalšího prodloužení pachtovní doby o pětiletou periodu, až na dobu předpokládaného dobývání ložiska včetně následné rekultivace a sanace pozemků.
2. Pacht dle této Smlouvy skončí:
 - a) uplynutím doby, na níž byl sjednán,
 - b) písemnou dohodou smluvních stran,
 - c) písemnou výpovědí s výpovědní dobou učiněnou kteroukoli ze smluvních stran za níže uvedených podmínek.
3. Před uplynutím sjednané doby pachtu lze tento skončit výpovědí ze strany propachtovatele z těchto důvodů:
 - a) pachtýř je o více než jeden měsíc v prodlení s placením pachtovního, a to i přes písemnou výzvu propachtovatele k dodatečné úhradě dluhu pachtýře,
 - b) pachtýř užívá předmět pachtu v rozporu s ustanoveními této Smlouvy i přes písemné upozornění propachtovatele k odstranění závadného stavu s určením přiměřené lhůty ke zjednání nápravy,
 - c) pachtýř přenechal bez předchozího písemného souhlasu propachtovatele předmět pachtu nebo jeho část do užívání jinému,
 - d) pachtýř porušil své povinnosti plynoucí z této Smlouvy, a to i přes předchozí písemné upozornění propachtovatele,
 - e) pachtýř na předmětu pachtu umístil jakékoli stavby bez předchozího písemného souhlasu propachtovatele,
 - f) pachtýř ztratil oprávnění k provozování činnosti, pro kterou si předmět pachtu propachtoval,
 - g) předmět pachtu přestal být využitelný pro sjednaný účel pachtu.
4. Před uplynutím sjednané doby pachtu lze tento skončit výpovědí ze strany pachtýře z těchto důvodů:
 - a) pachtýř ztratil oprávnění k provozování činnosti, pro kterou si předmět pachtu propachtoval,
 - b) propachtovatel porušil své povinnosti vůči pachtýři vyplývající z této Smlouvy, a to i přes předchozí písemnou výzvu pachtýře,
 - c) předmět pachtu přestal být využitelný pro sjednaný účel pachtu.
5. Pro výpověď dle odst. 3. a odst. 4. tohoto článku se sjednává tříměsíční výpovědní doba, která počíná běžet od prvního dne kalendářního měsíce následujícího po měsíci, v němž byla výpověď doručena druhé smluvní straně.
6. Ke dni skončení pachtu je pachtýř povinen odevzdat propachtovateli předmět pachtu ve stavu odpovídajícím způsobu využití pro účely dle čl. II. odst. 1. této Smlouvy a po sanaci a rekultivaci pozemku provedené na náklady pachtýře dle příslušného rozhodnutí orgánu státní správy. Toto ustanovení se netýká porostů, které se na předmětných pozemcích nacházejí. O předání bude sepsán písemný protokol opatřený datem a podpisy oprávněných pracovníků propachtovatele a pachtýře.

IV. Pachtovné

1. Pachtýř se zavazuje platit propachtovateli za předmět pachtu pachtovné ve výši **11,71 Kč/m²/rok** (cena základní bez rozlišení ploch dle způsobu využití). Celkové roční pachtovné tak činí **2.075.609,-Kč** (slovy: dvamilionysedmdesátpěttisícšestsetdevět korun českých. Takto ujednané pachtovné bylo stanoveno dohodou. Uvedené pachtovné bude pro rok 2018 povýšeno o míru inflace dosaženou v roce 2017. Pro vyloučení pochybností se výslovně sjednává, že pachtýř po celou dobu trvání pachtu bude platit pachtovné ve sjednané finanční hodnotě dle tohoto článku s vyloučením možnosti požadovat na místo pachtovného poměrnou část výnosu z předmětu pachtu.
2. Pachtovné dle předchozího odstavce tohoto článku je bez daně z přidané hodnoty. K takto ujednanému pachtovnému bude tedy připočtena daň z přidané hodnoty ve výši stanovené platnými a účinnými předpisy o dani z přidané hodnoty pro dané období.
3. Propachtovatel bude pachtovné fakturovat jedenkrát čtvrtletně příslušným podílem, a to vždy k 20. kalendářnímu dni třetího měsíce běžného čtvrtletí, tj. k 20. 3., 20. 6., 20. 9. a 20. 12. nebo nejbližší další pracovní den a toto datum je zároveň datem uskutečnění zdanitelného plnění. Lhůta splatnosti faktury činí 30 kalendářních dnů ode dne jejího vystavení. Dnem úhrady se rozumí den připsání částky ve prospěch účtu propachtovatele. Úhrada pachtovného bude prováděna ve prospěch účtu organizační jednotky propachtovatele uvedeného v záhlaví této Smlouvy. V případě ukončení pachtovního vztahu založeného touto Smlouvou v průběhu roku bude poměrně upravena výše pachtovného.
4. Pachtýř se zavazuje platit propachtovateli pachtovné v souladu s touto Smlouvou, zejména řádně a včas.
5. Faktura je řádně vystavena, pokud splňuje veškeré náležitosti daňového a účetního dokladu podle příslušných právních předpisů a další náležitosti dle této Smlouvy, pokud byly smluvními stranami ujednaný. V případě, že faktura nebyla vystavena řádně, je smluvní strana, které je faktura určena, oprávněna fakturu vrátit, a to ve lhůtě pěti pracovních dnů od jejího doručení s uvedením chybných či chybějících náležitostí. Pokud bude faktura v uvedené lhůtě oprávněně vrácena, je smluvní strana, které byla faktura vrácena, povinna řádně vystavit a doručit bezvadnou (opravenou či doplněnou) fakturu, a to ve lhůtě pěti pracovních dnů od jejího vrácení. Nová lhůta splatnosti počíná běžet ode dne vystavení bezvadné (tj. opravené či doplněné) faktury.
6. Pachtýř bere na vědomí, že propachtovatel se rozhodl uplatnit na vztah založený touto Smlouvou, tj. pacht pozemku, daň z přidané hodnoty, a to ve smyslu zákona č. 235/2004 Sb., o dani z přidané hodnoty, ve znění pozdějších předpisů.
7. Pachtovné bude na každé další roky valorizováno vždy k 1. 1. aktuálního kalendářního roku podle skutečně dosažené míry inflace vyjádřené přírůstkem průměrného indexu spotřebitelských cen za 12 posledních měsíců předchozího kalendářního roku zveřejněného Českým statistickým úřadem. Pachtovné bude automaticky upravováno bez písemného oznámení pachtýři. K prvnímu zvýšení pachtovného o inflaci takto dojde s účinností od 1. 1. 2018.

V. Práva a povinnosti smluvních stran

1. Pachtýř je povinen s předmětem pachtu řádně hospodařit dle dohodnutého a příslušnými úřady povoleného účelu, užívat jej v souladu s ustanoveními této Smlouvy a v záležitostech touto Smlouvou neupravených v souladu s obecně platnými právními předpisy a na své náklady řádně udržovat na něm se nacházející předměty a zařízení, pokud se jedná o běžné záležitosti spojené s jeho využíváním.
2. Pachtýř se zavazuje neprovádět žádné úpravy na předmětu pachtu bez předchozího písemného souhlasu propachtovatele.

3. Pachtýř je povinen umožnit propachtovateli vstup na předmět pachtu za účelem zjištění jeho stavu a kontroly jeho užívání pachtýřem v souladu s touto Smlouvou.
4. Pachtýř je povinen na předmětu pachtu umožnit propachtovateli výkon činností souvisejících s hospodařením v lese dle zák. č. 289/1995 Sb., lesní zákon, ve znění pozdějších předpisů, a platného lesního hospodářského plánu, nebude-li příslušným rozhodnutím orgánů státní správy rozhodnuto jinak. Pachtýři se zakazuje jakékoli kácení trvalých porostů bez předchozího písemného souhlasu propachtovatele.
5. Pachtýř není oprávněn umístit na předmětu pachtu jakékoli stavby bez předchozího písemného souhlasu propachtovatele.
6. Propachtovatel je oprávněn kontrolovat, jak pachtýř plní povinnosti, které pro něj vyplývají z této Smlouvy.
7. Rozhodne-li příslušný orgán státní správy pravomocným rozhodnutím o uložení pokuty propachtovateli v souvislosti s porušením zákonných povinností, ke kterým došlo jednáním nebo opomenutím pachtýře dle této Smlouvy, je pachtýř povinen zaplatit propachtovateli částku ve výši uložené pokuty včetně případných dalších nákladů propachtovatele s tímto spojených, zejména pak nákladů řízení, a to vše do 5 pracovních dnů od doručení písemné výzvy propachtovatele k úhradě.
8. Pachtýř není oprávněn přenechat bez předchozího písemného souhlasu propachtovatele předmět pachtu nebo jeho část do užívání třetí osobě.
9. Pachtýř se zavazuje na vlastní náklady odstranit újmu, která na předmětu pachtu jeho činností nebo činností třetích osob vznikne, a to ve lhůtě 30 kalendářních dnů od doručení písemné výzvy propachtovatele k odstranění újmy, s výjimkou povinností k provedení sanací a rekultivací pro které platí pravidla schváleného plánu otírky, přípravy a dobývání (POPD).
10. Pachtýř se zavazuje neuskładňovat a nelikvidovat odpady vzniklé jeho činností nebo činností třetích osob na předmětu pachtu s výjimkou provádění sanačních a rekultivačních prací za podmínek schválených státním orgánem. Za likvidaci uskladněného odpadu na předmětu pachtu odpovídá výlučně pachtýř. Likvidaci provede pachtýř na vlastní náklady do 7 dnů od zjištění závadného stavu.
11. Pachtýř se zavazuje, že zabezpečí výkon hornické činnosti a činností souvisejících tak, aby nedocházelo k újmě na okolních lesních porostech na pozemcích, které nejsou součástí předmětu pachtu a nebyly dotčeny zájmy ochrany přírody.
12. Pachtýř nese plnou odpovědnost za veškerou újmu, která jím prováděnou činností nebo porušením jeho povinností založené touto Smlouvou či právním předpisem vznikne propachtovateli či třetím osobám, a to i v případě, že by újma vznikla v důsledku činnosti pachtýřem najatých právnických či fyzických osob v souvislosti s prováděnou hornickou činností.
13. Smluvní strany ujednávají, že právo pachtu dle této Smlouvy se nezapíše do veřejného seznamu.
14. Smluvní strany sjednávají pro případ porušení povinností uvedených v článku V. této Smlouvy smluvní pokutu ve výši 10 % aktuálního ročního pachtovného, nejméně však 5 000 Kč, za každý jednotlivý případ. Stanovením smluvní pokuty není dotčeno právo poškozené strany na náhradu škody a zaplacená smluvní pokuta se na náhradu škody nezapočítává. Smluvní pokuta je splatná do 15 dnů od doručení výzvy smluvní straně, která porušila své povinnosti.

VI.

Ostatní ujednání

Pachtýř se zavazuje nevydávat stanoviska či vyjádření třetím osobám k dotčení či omezení ve využívání předmětu pachtu nebo jeho části.

VII.

Sankční ujednání

Pro případ prodlení s úhradou pachtovného se pachtýř zavazuje zaplatit propachtovateli smluvní pokutu ve výši 0,05 % z dlužné částky za každý i započatý den prodlení. Právo propachtovatele na náhradu škody vzniklé z porušení smluvních povinností pachtýře či právo tuto Smlouvu vypovědět ve smyslu čl. III. této Smlouvy tím není dotčeno.

VIII.

Criminal compliance doložka

1. Smluvní strany níže svým podpisem stvrzují, že v průběhu vyjednávání o této Smlouvě vždy jednaly a postupovaly čestně a transparentně, a současně se zavazují, že takto budou jednat i při plnění této Smlouvy a veškerých činnostech s ní souvisejících.
2. Smluvní strany se dále zavazují vždy jednat tak a přijmout taková opatření, aby nedošlo ke vzniku důvodného podezření na spáchání trestného činu či k samotnému jeho spáchání (včetně formy účastenství), tj. jednat tak, aby kterákoli ze smluvních stran nemohla být přičtena odpovědnost podle zákona č. 418/2011 Sb., o trestní odpovědnosti právnických osob a řízení proti nim, nebo nevznikla trestní odpovědnost fyzických osob (včetně zaměstnanců) podle trestního zákoníku, případně aby nebylo zahájeno trestní stíhání proti kterékoli ze smluvních stran, včetně jejich zaměstnanců podle platných právních předpisů.
3. Druhá smluvní strana prohlašuje, že se seznámila se zásadami, hodnotami a cíli Criminal compliance programu Lesů České republiky, s.p. (viz www.lesy.cz), (dále jen „CCP LČR“), zejména s Kodexem CCP LČR, Protikorupčním programem LČR a Etickým kodexem zaměstnanců LČR, včetně všech jejich příloh. Druhá smluvní strana se při plnění této Smlouvy zavazuje po celou dobu jejího trvání dodržovat zásady a hodnoty CCP LČR, pokud to jejich povaha umožňuje.
4. Smluvní strany se dále zavazují navzájem si neprodleně oznámit důvodné podezření ohledně možného naplnění skutkové podstaty jakéhokoli z trestných činů, zejména trestného činu korupční povahy, a to bez ohledu a nad rámec případné zákonné oznamovací povinnosti; obdobné platí ve vztahu k jednání, které je v rozporu se zásadami vyjádřenými v tomto článku.

IX.

Závěrečná ustanovení

1. Pokud není v této Smlouvě ujednáno jinak, řídí se vztahy mezi smluvními stranami příslušnými obecně platnými právními předpisy, zejména pak občanským zákoníkem.
2. V případě změny identifikačních údajů smluvních stran se tyto zavazují vzájemně se o této skutečnosti bez zbytečného odkladu písemně informovat.
3. Tuto Smlouvu lze měnit a doplňovat pouze písemnými vzestupně číslovanými dodatky podepsanými oprávněnými zástupci obou smluvních stran.
4. Pro platnost této Smlouvy je v souladu se Statutem LČR, zákonem o státním podniku nutný souhlas Ministerstva zemědělství ČR, které rovněž vykonává jménem státu funkci zakladatele propachtovatele (dále jen „Zakladatel“) ve smyslu ustanovení § 17 odst. 2 zákona č. 77/1997 Sb., o státním podniku, ve znění pozdějších předpisů.
5. Zakladatel udělil předchozí souhlas s nakládáním s určeným majetkem ve smyslu ustanovení § 17 odst. 2 zákona č. 77/1997 Sb., o státním podniku, ve znění pozdějších předpisů, pod čj.: 73486/2016-MZE-13221 ze dne 11. 1. 2017 v odstavci 6.5.3. Statutu LČR.
6. Tato Smlouva nabývá platnosti dnem jejího podpisu oběma smluvními stranami a účinnosti dnem 1. 8. 2017, v případě povinnosti zveřejnění je účinnost podmíněna zveřejněním v registru smluv.
7. Smluvní strany se dohodly, že ke dni účinnosti této Smlouvy se dohodou smluvních stran ruší nájemní smlouva č. A/228119 ze dne 28. 8. 2008 ve znění pozdějšího dodatku a nahrazuje se v plném rozsahu touto Smlouvou.
8. Propachtovatel je oprávněn zveřejnit Smlouvu a její dodatky včetně metadat v rozsahu a způsobem dle zákona č. 340/2015 Sb., o zvláštních podmínkách účinnosti některých smluv,

uveřejňování těchto smluv a o registru smluv (zákon o registru smluv), příp. dle zákona č. 134/2016 Sb., o zadávání veřejných zakázek. Zveřejnění zajistí propachtovatel. Pachtýř je se zveřejněním Smlouvy včetně metadat srozuměn.

9. Obsah této Smlouvy se považuje za obchodní tajemství a jednotlivé informace získané v průběhu realizace této Smlouvy jsou smluvními stranami považovány za důvěrné.
10. Tato Smlouva je vyhotovena ve čtyřech stejnopisech, z nichž po dvou vyhotoveních obdrží každá ze smluvních stran.
11. Smluvní strany prohlašují, že si tuto Smlouvu přečetly a na důkaz správnosti a souhlasu připojují prosty omylu své vlastnoruční podpisy.
12. Nedílnou součástí této smlouvy jsou tyto přílohy:
 - Příloha č. 1: Rozhodnutí Krajského úřadu Karlovarského kraje, odboru životního prostředí a zemědělství, č. j.: 1023/ZZ/12-3 o dočasném odnětí z pozemků určených k plnění funkcí lesa ze dne 2. 4. 2012
 - Příloha č. 2: Opravné rozhodnutí Krajského úřadu Karlovarského kraje, odboru životního prostředí a zemědělství, č. j.: 1023/ZZ/12-4 o opravě písemného vyhotovení rozhodnutí ze dne 13. 4. 2012
 - Příloha č. 3: Geometrický plán č. 182-561/2006 ze dne 5. 2. 2007 zpracovaný [redacted]
 - Příloha č. 4: Rozhodnutí Okresního úřadu v Chebu, referátu životního prostředí, č. j.: ŽP/4427/02 ze dne 26. 8. 2002
 - Příloha č. 5: Potvrzení Českého báňského úřadu v Praze, zn.: SBS 16501/2013/ČBÚ-22 o stanovení dobývacích prostorů pro organizaci LB MINERALS, s. r. o. ze dne 6. 6. 2013
 - Příloha č. 6: Mapa DP Velký Luh I v měřítku 1 : 5 000 ze dne 12. 6. 2012
 - Příloha č. 7: Rozhodnutí ČKZ Praha, č. j.: 258/81 ČKZ o stanovení dobývacího prostoru Velký Luh ze dne 1. 9. 1981
 - Příloha č. 8: Rozhodnutí Obvodního báňského úřadu v Sokolově, č. j.: 1279/II/511/Ing.Ct/01 o povolení hornické činnosti – otvírky, přípravy a dobývání výhradního ložiska křemitých písků Velký Luh, v dobývacím prostoru Velký Luh I ze dne 1. 8. 2001
 - Příloha č. 9: Oprávnění k hornické činnosti a činnosti prováděné hornickým způsobem vydané Obvodním báňským úřadem pro území krajů Plzeňského a Jihočeského, č. j.: SBS 20563/2016/OBÚ-06/1 ze dne 11. 7. 2016
 - Příloha č. 10: Pověření pro [redacted] ze dne 25. 3. 2015

V Hradci Králové, dne 11.07.2017

V Horní Bříze, dne 13.07.2017

Propachtovatel:

Pachtýř:

KRAJSKÝ ÚŘAD KARLOVARSKÉHO KRAJE

ODBOR ŽIVOTNÍHO PROSTŘEDÍ A ZEMĚDĚLSTVÍ

Se sídlem: Karlovy Vary, Závodní 353/88, 360 21 Karlovy Vary – Dvory, Česká republika

Číslo jednací: 1023/ZZ/12-3

Vyřizuje: [REDAKCE]

Toto rozhodnutí nabylo právní moci

dne 24. 4. 2012

ROZHODNUTÍ

Krajský úřad Karlovarského kraje, odbor životního prostředí a zemědělství, jako orgán státní správy lesů příslušný podle § 48a) odst. 1. písm. b) zákona č. 289/1995 Sb., o lesích a o změně a doplnění některých zákonů (lesní zákon), ve znění pozdějších předpisů (dále jen „lesní zákon“) a dle ustanovení § 10 a §11 odst. 1 písm. b) zákona č. 500/2004 Sb., správní řád, ve znění pozdějších předpisů (dále jen „správní řád“)

1. povoluje

podle § 13 odst. 1, ve znění §16 odst.1 lesního zákona

dočasné odnětí pozemků určených plnění funkcí lesa

pro těžební činnost na ložisku písků v rámci stanoveného dobývacího prostoru Velký Luh I.

Na dobu od 01.07. 2012 – 30.06. 2062 se dočasně odnímá celková výměra lesních pozemků

2,3896 ha

v katastrálním území Velký Luh u následujícího lesního pozemku, v níže uvedené tabulce:

vlastník pozemku	k.ú.	p.p.č. dle KN,GP	zábor výměra m ²	druh pozemku f-faktor eko. váhy.
ČR – Lesy ČR s.p.	Velký Luh (676659)	257/33	23 896	lesní pozemek – f-5
		celkem	23 896	

2. stanoví

podle § 17 odst.1 lesního zákona

poměrnou část poplatku 6/12 za dočasné odnětí od 01. 07. 2012 – 31.12. 2012 v celkové výši

36 996,- Kč

(slovy třicetšesttisícdevětsetdevadasátšest korun českých)

kterou je povinen žadatel LB Minerals s.r.o., se sídlem Horní Bříza 431, IČ: 27994929, zaplatit do 31.12.2012 na účet Celního úřadu Cheb, Májová 27, P.B. 27, 350 99 Cheb

podle § 17 odst.1 lesního zákona

3. stanoví

roční poplatek za dočasné odnětí za ve výši 73 993,- Kč

(slovy sedmdesátitřicetdevětsetdevadesát tři koruny české)

který je povinen žadatel LB Minerals s.r.o., se sídlem Horní Bříza 431, IČ: 27994929 zaplatit v uvedené roční výši vždy do 31.12. příslušného roku na účet Celního úřadu Cheb, Májová 27, P.B. 27, 350 99 Cheb

**č.ú. 8758 - 17723341 / 0710
v.s. 27994929 – IČ: žadatele**

4. stanoví

poměrnou část poplatku 6/12 za dočasné odnětí od 01. 01. 2062 – 30. 06. 2062 v celkové výši

36 996,- Kč

(slovy třicetšesttisícdevětsetdevadasát šest korun českých)

kterou je povinen žadatel - LB Minerals s.r.o., se sídlem Horní Bříza 431, IČ: 27994929, zaplatit v uvedené výši do 31. 12. 2062 na účet Celního úřadu Cheb, Májová 27, P.B. 27, 350 99 Cheb

Při zaplacení poplatku po lhůtě splatnosti vyměří Celní úřad penále dle § 18 odst.3 lesního zákona.

Z poplatku za odnětí podle § 17 odst. 4 lesního zákona náleží 40 % obci, v jejímž katastrálním území k odnětí dochází tj. Obec Velký Luh a 60 % Státnímu fondu životního prostředí.

5. ukládá

podle § 16 odst. 2 písm. f) lesního zákona žadateli tato

opatření v zájmu ochrany pozemků určených k plnění funkcí lesa

- a) dodržovat základní povinnost ochrany pozemků určených k plnění funkcí lesa uvedené v § 13 lesního zákona
- b) splnit podmínky vlastníka lesního pozemku ČR – Lesy ČR s.p. stanové ve vyjádření č.j. LČR 932/00138/2012 ze dne 28. 03. 2012
- c) před zahájením odlesnění řádně vytýčit a vyznačit hranice pozemků, které budou odejmuty.

- d) započít s případným dílčím odlesněním až po nabytí právní moci rozhodnutí o přípustnosti stavby, pro kterou bylo povoleno toto odnětí
- e) nárok vlastníka pozemku na úhradu ztráty z předčasné likvidace lesních porostů není vydáním tohoto rozhodnutí dotčen
- f) před uplynutím doby dočasného odnětí urychleně provést na odňatých pozemcích půdní úpravy a zalesnění dle souhrnného plánu sanace a rekultivace č. GET 07/53 z dubna 2011 a provedené práce protokolárně předat vlastníkovvi pozemku tak, aby ten je mohl bez dalších opatření opět plně využívat pro plnění funkcí lesa.

Účastníci řízení dle § 27 odst. 1 správního řádu:

LB Minerals s.r.o., Horní Bříza 431, 330 12 Horní Bříza IČ: 27994929
ČR- Lesy ČR s.p., Přemyslova 1106, Hradec Králové 501 68 IČ: 42196451

O d ů v o d n ě n í

Rozhodnutí o odnětí pozemků určených k plnění funkcí lesa je výjimkou ze zákazu využívat tyto pozemky k jiným účelům (§13 odst. 1 lesního zákona).

Krajský úřad Karlovarského kraje, odbor životního prostředí a zemědělství obdržel dne 07.03.2012 žádost společnosti LB Minerals s.r.o., se sídlem Horní Bříza 431, IČ: 27994929 o dočasné odnětí pozemků pro další postup těžby písků v rámci stanoveného dobývacího prostoru Velký Luh I.

Krajský úřad Karlovarského kraje, odbor životního prostředí a zemědělství oznámil dne 14. 03. 2012 účastníkům řízení zahájení správního řízení a zároveň vyzval společnost LB Minerals s.r.o. k doplnění žádosti o vyjádření vlastníka lesního pozemku. Ve stanovené době pro doplnění byla žádost doplněna o stanovisko Lesů ČR s.p. č.j. LČR 932/000138/2012 a správní orgán přistoupil k vydání rozhodnutí ve věci dočasného odnětí pozemků určených k plnění funkcí lesa dle návrhu.

Rozhodnutí o povolení hornické činnosti vydal Obvodní báňský úřad Sokolov dne 01.08.2001 pod č.j. 1279/I/511/Ing.Ct/01.

Nárok vlastníka pozemků na úhradu ztráty z předčasné likvidace lesních porostů a na zvýšené provozní náklady podle § 21 odst. 2 a 3 lesního zákona není vydáním tohoto rozhodnutí dotčen.

Dočasně odejmuté pozemky ztrácí příslušnost k pozemkům určeným k plnění funkcí lesa dnem nabytí právní moci tohoto rozhodnutí. O odlesnění se dohodne žadatel s vlastníkem s ohledem na stanovené doby těžby dříví, kapacitní možnosti vlastníka, odbyt dříví apod. Platnost rozhodnutí o dočasném odnětí zaniká podle § 16 odst. 5 písm. b) lesního zákona uplynutím dvou let od nabytí právní moci rozhodnutí, nebude-li do této doby započato s využíváním pozemků k účelům, pro něž bylo rozhodnutí vydáno.

Pozemek se vrací po zániku platnosti rozhodnutí mezi pozemky určené k plnění funkcí lesa. Vlastník pozemku je povinen tuto skutečnost oznámit orgánu státní správy lesů, který rozhodnutí vydal. Tento orgán o skutečnosti vyrozumí ostatní účastníky řízení, dotčené orgány státní správy.

Poplatek za odnětí byl stanoven podle přílohy k lesnímu zákonu pro výpočet poplatku za dočasné odnětí lesních pozemků s použitím průměrné ceny dřeva na odvozním místě stanovené Ministerstvem zemědělství ČR pro rok 2012 ve výši 983. - Kč a použití faktoru ekologické váhy lesy pro lesy zvláštního určení (lesy v ochranném pásmu zdrojů léčivých vod s použitím faktoru ekologické váhy lesa $f = 5$)

P o u č e n í

Proti tomuto rozhodnutí lze podle § 81 zákona č.500/2004 Sb., správní řád, ve znění pozdějších předpisů, ve lhůtě 15 dnů ode dne jeho oznámení podat odvolání k Ministerstvu zemědělství České

republiky, prostřednictvím Krajského úřadu Karlovarského kraje, odboru životního prostředí a zemědělství. Prvním dnem lhůty je den následující po dni oznámení rozhodnutí.

V Karlových Varech dne 02. 04. 2012

Příloha rozhodnutí: situace hranice záboru dle GP a p.p.č. v k.ú. Velký Luh

Rozhodnutí + přílohy obdrží účastníci řízení :

- LB Minerals s.r.o., Horní Bříza 431, 330 12 Horní Bříza , doručovací adresa : výrobní jednotka Chebsko, Skalná 270, 351 34 Skalná IČ: 27994929
- ČR- Lesy ČR s.p., Přemyslova 1106, Hradec Králové 501 68 IČ: 42196451

Dotčené orgány:

- Městský úřad Cheb, odbor životního prostředí, Krále Jiřího z Poděbrad 14, 35 020 Cheb

Na vědomí do 15 dnů od nabytí právní moci :

- Celní úřad Cheb – adresa: Májová 27, P.B.73, 350 99 Cheb

KRAJSKÝ ÚŘAD KARLOVARSKÉHO KRAJE

ODBOR ŽIVOTNÍHO PROSTŘEDÍ A ZEMĚDĚLSTVÍ

Se sídlem: Karlovy Vary, Závodní 353/88, 360 21 Karlovy Vary – Dvory, Česká republika

č.j. 1023/ZZ/12 - 4

Vyřizuje: [REDAKCE]

Toto rozhodnutí nabývá právní moci

dne 3.5.2012

OPRAVNÉ ROZHODNUTÍ

KRAJSKÝ ÚŘAD KARLOVARSKÉHO KRAJE

(9)

Krajský úřad Karlovarského kraje, odbor životního prostředí a zemědělství, příslušný dle § 48a, písmena b), zákona č. 289/1995 Sb., o lesích a o změně některých zákonů (lesní zákon) ve znění pozdějších předpisů a jako místně příslušný správní orgán podle ustanovení § 11 zákona č. 500/2004 Sb., správní řád, ve znění pozdějších předpisů, rozhodl z moci úřední takto:

Podle ustanovení § 70 zákona č. 500/2004 Sb., správní řád, se provádí oprava písemného vyhotovení rozhodnutí Krajského úřadu Karlovarského kraje, odboru životního prostředí a zemědělství ze dne 02.04.2012 č.j. 1023/ZZ/12 -3 takto:

1. ve výroku bod 3. stanoví - se věta :

který je povinen žadatel LB Minerals s.r.o. Horní Bříza 431, 330 12 Horní Bříza, IČ: 27994929 zaplatit v uvedené roční výši vždy do 31.12. příslušného roku na účet Celního úřadu Cheb , Májová 27, P.B. 27, 350 99 Cheb

č.ú. 8758 – 17723341/0710

v.s. 27994929 – IČ: žadatele

mění na:

který je povinen žadatel LB Minerals s.r.o. Horní Bříza 431, 330 12 Horní Bříza, IČ: 27994929 zaplatit v uvedené roční výši vždy do 31.12. příslušného roku na účet Celního úřadu Cheb , Májová 27, P.B. 27, 350 99 Cheb

č.ú. 8758 – 37723341/0710

v.s. 27994929 – IČ: žadatele

O d ů v o d n ě n í

Dne 02.04.2012 vydal Krajský úřad Karlovarského kraje, odbor životního prostředí a zemědělství na základě žádosti společnosti LB Minerals s.r.o. Horní Bříza 431, 330 12 Horní Bříza rozhodnutí č.j. 1023/ZZ/12 -3 o dočasném odnětí lesních pozemků plnění funkcí lesa a o výši poplatků za odnětí. V předmětném rozhodnutí došlo ve výroku k chybnému uvedení čísla účtu pro odvod poplatku za dočasné odnětí pozemků příslušnému Celnímu úřadu. Na základě upozornění společnosti LB Minerals na nesoulad v uvedení čísla účtu Celního úřadu v Chebu bylo toto rozhodnutí opraveno z moci úřední tak, jak je výše uvedeno.

Poučení

Podle § 70 správního řádu právo podat odvolání proti tomuto opravnému rozhodnutí má pouze účastník řízení, který může být tímto rozhodnutím přímo dotčen. Proti tomuto opravnému rozhodnutí se lze podle ustanovení § 83 odst. 1 správního řádu odvolat do 15 dnů ode dne jeho doručení k Ministerstvu zemědělství ČR, a to podáním učiněným u Krajského úřadu Karlovarského kraje, odboru životního prostředí a zemědělství. Prvním dnem lhůty je den následující po dni oznámení rozhodnutí.

V Karlových Varech dne 13.04. 2012

Obdrží účastníci řízení:

LB Minerals s.r.o., Horní Bříza 431, 330 12 Horní Bříza
Lesy ČR s.p. Přemyslova 1106/19, Hradec Králové 501 68

Na vědomí:

Lesy ČR s.p. LS Františkovy Lázně, Chebská 8, 351 01 Františkovy Lázně
Městský úřad Cheb, odbor životního prostředí, Krále Jiřího z Poděbrad 14, 35 020 Cheb

VÝKAZ DOSAVADNÍHO A NOVÉHO STAVU ÚDAJŮ KATASTRU NEMOVITOSTÍ


Dosavadní stav				Nový stav													
Označení pozemku parc. číslem	Výměra parcely		Druh pozemku	Označení pozemku parc. číslem	Výměra parcely		Druh pozemku	Nabyvatel	Způsob určení výměr	Porovnání se stavem evidence právních vztahů							
	ha	m ²	Způsob využití		ha	m ²	Způsob využití			Díl přechází z pozemku označeného v katastru nemovitostí	dřívější poz. evidencí	Číslo listu vlastnickví	Výměra dílu		Označení dílu		
													ha	m ²			
257/2	126	07	67	lesní poz.	257/2	123	68	71	lesní poz.	1	2	257/2		4	123	68	71
					257/33	2	38	96	lesní poz.	2	2	257/2		4	2	38	96
Celkem	126	07	67		Celkem	126	07	67									

Vyhlášení stavebního úřadu

Odbor stavebního úřadu a Úřad Míst. úřadu v Lubech souhlasí s rozdělením poč. parc. č. 257/2, kat. území Velký Luh tak, jak je uváděno v územ. geom. plánu č. 182-561/2006

MĚSTSKÝ ÚŘAD
351 87 LUBY

V Lubech 14.2.2007



Dělit nebo scelovat pozemky lze jen na základě územního rozhodnutí, pokud podmínky pro ně nejsou stanoveny jiným rozhodnutím nebo opatřením.

<h2 style="margin: 0;">GEOMETRICKÝ PLÁN</h2> <p style="margin: 0;">pro rozdělení pozemku</p>	Náležitostmi a přesností odpovídá právním předpisům.	Katastrální úřad, katastrální pracoviště souhlasí s očíslováním parcel.
Zhotovil: Geoma Cheb v.o.s., Havlíčkova 2, 350 02 Cheb		
Číslo plánu: 182-561/2006	Geometrický plán ověřil úředně oprávněný zeměměřický inženýr:	Souhlas katastrálního úřadu, katastrálního pracoviště potvrdil:
Okres: Cheb		
Obec: Velký Luh	Dne <u>5.2.2007</u> číslo <u>75/2007</u>	Dne <u>-8.02.2007</u> číslo <u>149</u>
Kat. území: Velký Luh	Úředně oprávněný zeměměřický inženýr odpovídá za odbornou úroveň geometrického plánu, za dosažení předepsané přesnosti a za správnost a úplnost náležitostí podle právních předpisů	Jeden výtisk geometrického plánu a předepsané přílohy jsou uloženy u katastrálního úřadu, katastrálního pracoviště.
Mapový list: DKM		
Kód způsobu určení výměr: 2-ze souřadnic v S-JTSK, 1-jiným číselným způsobem, 0-graficky		
Dosavadním vlastníkům pozemků byla poskytnuta možnost seznámit se v terénu s průběhem navrhovaných nových hranic, které byly označeny předepsaným způsobem:		
mezníky		

109-10

257/23

257/28

257/33

257/2

127-1

128-11

164-50

172-5

SEZNAM SOUŘADNIC
 Souřadnicový systém: S-JTSK
 = ČÍSLO BODU Y X

1760 0109 0010	885757.25	1007683.36
1760 0110 0006	885712.63	1007289.64
1760 0127 0001	885626.80	1007632.55
1760 0182 0001	885525.94	1007590.83
1760 0182 0002	885503.90	1007574.81
1760 0182 0003	885601.10	1007442.03

Č. j.	489
došlo	- 5. 09. 2002
přil.	1/2, 90

- 228/40/951/2002

K. č. 54-0205001
V. LUH

OKRESNÍ ÚŘAD CHEB

referát životního prostředí

Obrněné brigády 30, 350 13 Cheb


Tel.: [redacted]

Fax: [redacted]

IČO: 074284



rozhodnutí nabylo právní moci dne 20.9.2002
Okresní úřad Cheb
dne 20.9.2002



Č.j.:
ŽP /4427/02

Vaše č.j.:

Vyřizuje:
[redacted]

V Chebu dne:
26.08.2002

Věc: Odnětí pozemků plnění funkcí lesa

Rozhodnutí

Okresní úřad v Chebu, jako orgán státní správy lesů příslušný podle § 8 odst.1 zákona č. 147/2000 Sb., o okresních úřadech, ve znění pozdějších předpisů, a podle § 48 odst. 1 písm. f) lesního zákona č. 289/1995 Sb.,

1. povoluje

podle téhož zákona § 13 odst. 1

odnětí pozemků plnění funkcí lesa

pro akci : Lom na dobývání křemitých písků v dobývacím prostoru Velký Luh I.

Dočasně se odnímají následující pozemky : k.ú Velký Luh, obec Velký Luh

p.p.č. 257/28

výměra (ha) 2,9173

Předmětný pozemek, vznikne oddělením z pozemku p.p.č.257/2 a je graficky zakreslen na geometrickém plánu č.127-085/200 ze dne 2.6.2000.

2. u k l á d á

podle § 16 odst. 2 písm. f)

opatření v zájmu ochrany pozemků

určených k plnění funkcí lesa:

- a) dodržovat základní povinnosti ochrany pozemků určených k plnění funkcí lesa uvedené v 13 lesního zákona
- b) před zahájením odlesnění a realizací akce vytyčit a vyznačit hranice pozemků nebo jejich částí odňatých plnění funkcí lesa
- c) započít s odlesněním až po nabytí právní moci rozhodnutí o přípustnosti DP Velký Luh I., pro kterou bylo povoleno toto odnětí
- d) provést pro rekultivační účely skrývku půdy z odlesněné plochy a deponovat ji na místě dohodnuté s vlastníkem lesa
- e) s rekultivací výše uvedeného pozemku bude postupováno dle předloženého plánu rekultivace, který byl předložen a schválen OkÚ Cheb referátem ŽP 1.8. 1997 pod č.j. 3589/ŽP/97.
- h) žadatel bude respektovat specifikované podmínky vznesené LČR LS Františkovy Lázně pod č.j 97/02/-EN ze dne 20.8. 2002.

3. s t a n o v í

podle §17 odst. 1 lesního zákona

poplatek za odnětí,

který je povinen žadatel zaplatit

- u dočasného odnětí na padesát let, kde roční poplatek byl stanoven ve výši 93 826 Kč. Poplatek za dočasné odnětí se platí každoročně podle sazby stanovené pro první poplatek, a to vždy nejpozději do konce kalendářního roku. Počátek záboru rok 2002 a konec záboru rok 2052. Pozemek bude navrácen zpět plnění funkcí lesa,

Odůvodnění:

Rozhodnutí o odnětí pozemků plnění funkcí lesa je výjimkou ze zákazu využívat tyto pozemky k jiným účelům (§ 13 odst. 1 lesního zákona).

Podáním ze dne 21.08 2002 navrhl žadatel vydání rozhodnutí podle §16 odst. 1 lesního zákona a doložil ji souhlasem vlastníka pozemků.

Konaným šetřením na místě dne 23.8. 2002 bylo zjištěno, že se jedná o další postup těžby písků v rámci stanoveného dobývacího prostoru Velký Luh I. Těžební činnost na ložisku písků je vykonávána v souladu s plánem

otvirky, přípravy a dobývání, na základě kterého byla rozhodnutím Obvodního báňského úřadu v Sokolově č.j. 1279/I/511/Ing.Ct/01 ze dne 1.8.2001

povolena hornická činnost. Žádost o odnětí byla doložena náležitostmi podle vyhlášky č. 77/1996 Sb., o náležitostech žádosti o odnětí a podrobnostech o ochraně pozemků určených k plnění funkcí lesa. S odnětím vyslovili souhlas všichni účastníci řízení.

Nárok vlastníka pozemků na úhradu ztráty z předčasné likvidace lesních porostů a na zvýšené provozní náklady podle § 21 odst. 2 a 3 lesního zákona není vydáním tohoto rozhodnutí dotčen.

Pozemky dočasně odňaté ztrácí příslušnost k pozemkům určeným k plnění funkcí lesa dnem nabytí právní moci rozhodnutí. O odlesnění se dohodne žadatel s vlastníkem s ohledem na stanovené doby těžby dříví, kapacitní možnosti vlastníka, odbyt dříví a pod.


Platnost rozhodnutí o dočasném odnětí zaniká podle § 16 odst. 5 písm. a) lesního zákona uplynutím dvou let od nabytí právní moci rozhodnutí, nebude-li do této doby započato s využíváním pozemků k účelům, pro něž bylo rozhodnutí vydáno. Pozemek se vrací po zániku platnosti rozhodnutí mezi pozemky určené k plnění funkcí lesa. Vlastník pozemku je povinen tuto skutečnost oznámit orgánu státní správy lesů, který rozhodnutí vydal.

Poplatek za odnětí byl stanoven podle přílohy k lesnímu zákonu s použitím průměrné ceny dřeva stanovené Ministerstvem zemědělství pro rok 2002. Poplatek se platí na účet Finančního úřadu v Chebu na číslo účtu u dočasného odnětí [REDAKCE]. Poplatek uhradí [REDAKCE] Skalná 270.

Z toho roční úhrada pro obec Velký Luh činí 40 % (37 530,40 Kč) a pro státní fond ŽP 60% (56 295,60 Kč) z výše uvedené částky. Při zaplacení poplatku po lhůtě splatnosti vyměří Finanční úřad penále.

Poučení o odvolání:

Proti tomuto rozhodnutí je možné podle §§ 53 a 54 zákona č. 71/1967 Sb., o správním řízení, podat odvolání do 15-ti dnů od jeho doručení ke Krajskému úřadu Karlovy Vary, prostřednictvím referátu životního prostředí Okresního úřadu v Chebu.



Obdrželi:
LČR LS Františkovy Lázně

Na vědomí:
OÚ Velký Luh
FÚ Cheb, až po nabytí právní moci.



ČESKÝ BÁŇSKÝ ÚŘAD V PRAZE

KOŽÍ 4, P.O. BOX 140, 110 01 PRAHA 1-STARÉ MĚSTO

LB MINERALS, s. r. o.

Tovární č. 270

351 34 Skalná

Váš dopis značky/ze dne

Naše značka

Vytizuje/linka

V Praze

LBM-35-ZI,-pozDP/2013

SBS 16501/2013/ČBÚ-22

6. 6. 2013


Potvrzení o stanovení dobývacích prostorů

Organizace LB MINERALS, s. r. o., se sídlem 330 12 Horní Bříza č.p. 431, IČ 27994929 (dále jen „organizace“), požádala dopisem ze dne 30. 5. 2013, výše uvedené značky, Český báňský úřad o vydání potvrzení o stanovení dobývacích prostorů Mlýnek, evid. č. 6/0163, Nová Ves u Křižovatky, evid. č. 6/0234, Nová Ves u Křižovatky I, evid. č. 6/0310, Skalná III, evid. č. 6/0107, Skalná IV, evid. č. 6/0275, Starý Hrozňatov, evid. č. 6/0340, Vackov I, evid. č. 6/0288, Vackov II, evid. č. 6/0304, Velký Luh, evid. č. 6/0129 a Velký Luh I, evid. č. 6/0319.

Český báňský úřad vydává, ve smyslu ustanovení § 20 odst. 1 zákona č. 44/1988 Sb., o ochraně a využití nerostného bohatství (horní zákon), ve znění pozdějších předpisů, potvrzení, že v centrální evidenci Českého báňského úřadu jsou na organizaci zaevidovány dobývací prostory:

název DP	díl	folio	datum a čj. zaevidování		datum a čj. stanovení DP	
Mlýnek	6	0163	21.1.2009	0242/09	14.6.1958	158/63
Nová Ves u Křižovatky	6	0234	21.1.2009	0243/09	14.6.1958	206/68 ČKZ
Nová Ves u Křižovatky I	6	0310	21.1.2009	0247/09	28.11.1978	ČKZ 252/78
Skalná III	6	0107	21.1.2009	0240/09	14.6.1958	T/DP-128/61
Skalná IV	6	0275	21.1.2009	0244/09	14.6.1958	ČKZ 232/72
Starý Hrozňatov	6	0340	21.1.2009	0249/09	21.7.1992	1135/92
Vackov I	6	0288	21.1.2009	0245/09	12.8.1974	ČKZ 236/74
Vackov II	6	0304	21.1.2009	0246/09	25.9.1978	ČKZ 249/78
Velký Luh	6	0129	21.1.2009	0241/09	14.6.1959	OSKS-T/DP-137/61
Velký Luh I	6	0319	21.1.2009	0248/09	1.9.1981	ČKZ 258/81

S pozdravem



IČ: 000 25 844

Datová schránka: rnb0as6



VYSVĚTLIVKY:

- Dobývací prostory Velký Luh I
- Dobývací prostory Velký Luh
- CHLÚ Velký Luh
- Pozemková situace katastru nemovitostí

Výškový systém: S-JTSK	Souřadnicový systém: S-JTSK
Ložisko: VELKÝ LUH DP Velký Luh I	MINERALS
Okres: Cheb	Katastrální území: Velký Luh, Lomnická u Plesné
Měřítko: 1 : 5000	Dobývací prostor: Velký Luh I
Číslo mapy: Aš 4 - 3, 4 - 4	Datum: 12.6.2012

13. září 1982 /VN/475 3:06/82

Ústřední hospodářský orgán: Ministerstvo stavebnictví ČSR
Orgán pověřený: Československé keramické závody, generální
ředitelství, Praha 8 Libeň

d. 13/9. 82
PŘ/52 /VN

R o z h o d n u t í
č. 258/81 - ČKZ

Československé keramické závody, generální ředitelství, jakožto orgán pověřený rozhodnutím Ministerstva stavebnictví ze dne 14. 6. 1958 zn. T2/2-1357-8 k návrhu národního podniku Keramické a sklářské suroviny, Karlovy Vary - Sedlec, ze dne 28. 6. 1980 a na základě výsledku místního komisionálního projednání ze dne 17. prosince 1980 stanoví ve smyslu § 21 odst. 2 zákona č. 41/1957 Sb. v dohodě s Českým báňským úřadem v Praze národnímu podniku Keramické a sklářské suroviny, Karlovy Vary - Sedlec tento dobývací prostor:

1. Název dobývacího prostoru: Velký Luh I.

Plošná rozsah: 451 432 m²

Hranice dobývacího prostoru na povrchu jsou tvořeny stranami nepravidelného 13-ti úhelníka s vrcholy určenými souřadnicemi udanými v platném souřadnicovém systému Křovákově:

Vrchol č.	X	Souřadnice:	Y
1	1 007 726	885 859	
2	1 007 515	885 325	
3	1 007 338	885 057	
4	1 007 206	885 083	
5	1 007 026	885 577	
6	1 007 125	885 651	
7	1 007 042	885 721	
8	1 007 008	885 774	
9	1 007 170	885 938	
10	1 007 051	886 089	
11	1 007 144	886 148	
12	1 007 329	886 019	
13	1 007 593	885 938	

Prostorové hranice dobývacího prostoru pod povrchem jsou určeny svislými rovinami, vedenými povrchovými hranicemi. Dobývací prostor se rozkládá na katastrálním území obce:

Křižovatka	okres	Cheb	kraj	Západočeský
Plesná		Cheb		Západočeský

2. Dobývací prostor se stanoví pro dobývání: křemičitých písků. V dobývacím prostoru nebyla zjištěna průmyslově dobývatelná ložiska jiných nerostných surovin.

Zásoby geologické celkem ve výši 37 806 000 tun zahrnuté do dobývacího prostoru byly schváleny KKZ výměrům č.j. 160-05/9-70 ze dne 11.března 1970.

3. Omezení dobývání nebo zvláštní technické podmínky pro jeho provádění v místech uvedených v § 5 odstavce 4 Vyhl.č.260/1957 ů.1.:

a) Těžební organizace musí včas předem dohodnout případnou potřebu přeložky komunikace k Hájence.

Důvodem tohoto rozhodnutí je potřeba racionálního využití výhradního ložiska sklářských a slévárenských písků a písků pro keramický průmysl, jehož zásoby byly schváleny usnesením Komise pro klasifikaci zásob č.j. 160-05/9-70 ze dne 11.března 1970.

Návrh na stanovení DP byl projednán ve správním řízení dne 17.12.1980. Účastníci řízení neměli proti stanovení dobývacího prostoru námitek. Pokud jde o námitku, obsaženou ve vyjádření Okresního národního výboru v Chebu č.j. VLHZ/81-201 ze dne 17.dubna 1981, nemohlo k ní být přihlédnuto, protože rozhodnutí Západočeského krajského národního výboru č.j. VLHZ 469/80, 3975/79 ze dne 13.března 1980 o souhlasu podle § 6 odst.2. Zákona č.61/1977 Sb., o lesích je pravomocné. Poznává se, že toto rozhodnutí bylo podle rozdělovníku zasláno i Okresnímu národnímu výboru v Chebu.

Pokud jde o zemědělský půdní fond, vydal Okresní národní výbor v Chebu, odbor vodního a lesního hospodářství a zemědělství rozhodnutím č.j. 942/VLHZ/80-201 ze dne 4.června 1980 souhlas podle § 9 zák.č.124/71 Sb.

Proti tomuto rozhodnutí možno podat odvolání k Ministerstvu stavebnictví ČSR v Praze cestou Československých keramických závodů, generální ředitelství v Praze 8 - Libni do 15 dnů ode dne oznámení tohoto rozhodnutí doručení, jeho vyhotovení.

Razítko a podpis
Státní báňské správy:


Razítko a podpis
pověřeného hosp. orgánu

V Praze dne 1. září 1981



NABYLO PRÁVNÍ MOCI	24. 8. 2001
DNE:	[REDACTED]
Podpis:	[REDACTED]
Datum:	29. 8. 2001

(7)



OBVODNÍ BÁŇSKÝ ÚŘAD SOKOLOV

KEMAT spol. s r.o.
Skalná 270
351 34 Skalná



V Sokolově: dne 1.8.2001
Č.j. 1279/I/511/Ing.Cv/01

Věc: Rozhodnutí o povolení hornické činnosti.

Na základě výsledku správního řízení, provedeného Obvodním báňským úřadem v Sokolově k žádosti organizace [REDACTED] ZL/POPD/01 ze dne 4.5.2001 o povolení hornické činnosti podle plánu otvírky, přípravy a dobývání (dále jen POPD) pro ložisko křemitých písků Velký Luh v dobývacím prostoru Velký Luh I, Obvodní báňský úřad v Sokolově,

I.

podle ustanovení § 18 odst. 2 zákona č. 61/1988 Sb., v platném znění, a podle ustanovení § 8 odst. 2 vyhlášky ČBÚ č. 104/1988 Sb., ve znění pozdějších předpisů

povoluje

organizaci KEMAT spol. s r.o., se sídlem Skalná 270, PSČ 351 34, IČO 18234453, hornickou činnost na výhradním ložisku křemitých písků Velký Luh, v dobývacím prostoru (dále jen DP) Velký Luh I. Uvedený DP je veden v evidenci OBÚ Sokolov a v souhrnné evidenci ČBÚ v Praze pod číslem 60319. Hornickou činností budou zasaženy pozemkové parcely nebo části pozemkových parcel č. 280/7, 282/8, 282/9, 282/11 ve vlastnictví [REDACTED] a č. 257/2, 257/12, 257/23, 257/24, 257/25, 257/27 ve vlastnictví ČR, Lesy ČR Hradec Králové. Uvedené parcely leží v k.ú. Velký Luh, ú.k.ú. 676659, obce Velký Luh, základní územní jednotka - ZÚJ 578002, okresu Cheb, kód okresu 3402.

Hornická činnost se povoluje za předpokladu dodržení rozsahu a podmínek uvedených v „Plánu otvírky, přípravy a dobývání ložiska křemitých písků Velký Luh v dobývacím prostoru Velký Luh I“ z března 2001, který byl OBÚ v Sokolově předložen se žádostí o povolení hornické činnosti dne 7.5.2001, pod zn. ZL/ZE/POPD, doplněným a upraveným o dále uvedená opatření:

1. V průběhu hornické činnosti budou dodrženy plánem OPD stanovené generální svahy lomu, výšky jednotlivých těžebních řezů a šířky pracovních plošin. Výšky těžebních řezů nesmí přesáhnou stanovené parametry použitých mechanismů.
2. Sypání vnitřní výsypky bude prováděno na řádně odvodněnou podložku a výška zakládání jednotlivých stupňů výsypky nepřesáhne 10 metrů.
3. Před zahájením prací bude vypracována příslušná provozní dokumentace. Provozní dokumentace bude při změně těžebních podmínek bezodkladně upravena dle vyhlášky ČBÚ č. 26/1989 Sb., v platném znění.
4. Při těžbě bude dodržena stanovená hloubková hranice těžby 480 m n.m v severní části ložiska a 475 m n.m. v jižní části ložiska.
5. Nová mokrá úpravna včetně expedice mokrých písků, sociálního zařízení a stanoviště technického dozoru v prostoru lomu v DP Velký Luh I bude vybudována na základě příslušného povolení Obvodního báňského úřadu v Sokolově.
6. Vybudování nové mokré úpravní, expedice mokrých písků, sociálního zařízení a stanoviště technického dozoru do prostoru lomu v DP Velký Luh I bude v předstihu projednáno s OkÚ Cheb - okresní hygienik.
7. Případná likvidace staveb současné úpravní písků v dobývacím prostoru Velký Luh, které nebyly realizovány na základě rozhodnutí OBÚ v Sokolově, bude prováděna dle rozhodnutí příslušného stavebního úřadu.
8. Před zábořem nových částí pozemků plnicí funkci lesa bude postupováno dle zákona č. 289/1995 Sb., lesní zákon.
9. Odnětí pozemků plnicích funkci lesa bude prováděno postupně a v rozsahu, který je možno využít k okamžité těžební činnosti. Každé odnětí bude geometricky zaměřeno. Na odňaté pozemky, na odkoupení dřevní hmoty a škody z předčasného smýcení bude s Lesy ČR uzavřena nájemní smlouva. Zábor pozemků bude za přítomnosti pracovníka LS vyznačen v terénu. Smýcení lesa, které hradí těžební organizace, bude provedeno až po zajištění výše uvedeného odbornou organizací.
10. Změna druhu pozemku bude nahlášena příslušnému katastrálnímu úřadu.
11. Silnice III/ 2136, za Velkým Luhem, nesmí být v místě jejího příčného přejíždění vozidly sloužící hornické činnosti znečišťována. V případě znečištění musí být bezodkladně vyčištěna.
12. V platnosti pro tuto hornickou činnost zůstává:
 - Územní rozhodnutí MěÚ Luby, odbor stavebního úřadu a životního prostředí, č.j.

316/01- výst. ze dne 5.6.2001, o využití území p.p.č. 282/11 a části p.p. č. 282/9 v kat. území Velký Luh.

- Závazný posudek MZ ČR, ČIL, č.j. ČIL-14.3.2001/7405-Š ze dne 25.4.2001.
- Rozhodnutí OkÚ Cheb, RŽP, č.j. 3404/ŽP/97 ze dne 4.8.1997, kterým se povoluje odnětí pozemků plnící funkci lesa a stanovují se opatření k ochraně těchto pozemků a poplatky za odnětí pozemků z LPF.

13. Platnost tohoto rozhodnutí o povolení hornické činnosti se stanovuje do doby dosažení hranic daných POPD.

II.

podle ustanovení § 37a odst. 2 zákona č. 44/1988 Sb., o ochraně a využití nerostného bohatství, v platném znění

s c h v a l u j e

tvorbu zákonných finančních rezerv na sanaci a rekultivaci pozemků dotčených dobýváním výhradního ložiska křemitých písků Velký Luh za předpokladu dodržení následujících podmínek:

1. Způsob tvorby bude zajištěn v souladu s „Plánem otvírky, přípravy a dobývání ložiska křemitých písků Velký Luh v dobývacím prostoru Velký Luh I“ z března 2001.
2. Pro výpočet výše tvorby zákonných rezerv bude použit koeficient měrného zatížení vytěžené suroviny ve výši 2,58 Kč/ tunu.
3. V souladu s ustanovením § 31 odst. 6 zákona č. 44/1988 Sb., v platném znění, tvorba zákonných finančních rezerv na sanaci a rekultivaci území dotčeného dobýváním musí odpovídat potřebám sanace a rekultivace, bude organizace průběžně přehodnocovat dostatečnost plánem OPD navržené výše tvorby.

Odůvodnění:

Správní řízení ve věci povolení hornické činnosti podle „Plánu otvírky, přípravy a dobývání ložiska křemitých písků Velký Luh v dobývacím prostoru Velký Luh I“ bylo zahájeno Obvodním báňským úřadem dne 7.5.2001 na základě doručení podání organizace „Žádost o povolení hornické činnosti“ zn. ZL/POPD/01 ze dne 4.5.2001. Ústní jednání k tomuto řízení bylo nařízeno dopisem OBÚ Sokolov č.j. 1082/511/Ing.Ct/01 ze dne 18.5.2001 na den 31.5.2001. Na základě výsledku ústního jednání bylo řízení přerušeno rozhodnutím OBÚ Sokolov č.j. 1279/511/Ing.Ct/01 ze dne 8.6.2001 a to do doby doručení pravomocného územního rozhodnutí MěÚ Luby, odbor stavebního úřadu a životního prostředí. Požadované rozhodnutí MěÚ Luby, č.j. 316/01 - výst. ze dne 5.6.2001, s vyznačeným nabytím právní moci, bylo na OBÚ v Sokolově doručeno dne 25.6.2001.

Navržená hornická činnost, včetně tvorby zákonných finančních rezerv, která navazuje na dřívější hornickou činnost povolenou rozhodnutím OBÚ Sokolov č.j. 814/511/92 ze dne 14.5.1992, byla zpracována podle vyhlášky ČBÚ č. 104/1988 Sb., ve znění vyhlášky č. 242/1993 Sb., a vyhlášky č. 434/2000 Sb., a byla doložena „Hodnocením vlivu hornické činnosti na krajinu a životní prostředí ložiska Velký Luh“ zpracovaným v březnu 2000 podle přílohy č.2 zákona č. 17/1992 Sb., dokumentací „Způsob provádění sanací starého rybníka na lokalitě mokré úpravny Velký Luh“ z prosince 2000, rozhodnutím OkÚ v Chebu, č.j. 3404/ŽP/97 z 4.8.1997, „odnětí pozemků plnicí funkci lesa a schválení plánu rekultivace“, rozhodnutím OkÚ v Chebu, RŽP, č.j. ŽP/2623/01 ze dne 2.4.2001, „souhlas s návrhem územního rozhodnutí“, závazným posudkem MZd ČR, ČIL, č.j. ČIL - 14.3.2001/7405-Š ze dne 25.4.2001, stanovisky účastníků řízení a stanovisky dotčených orgánů státní správy. K ústnímu jednání bylo doručeno stanovisko OkÚ Cheb, referát dopravy a silničního hospodářství, č.j. RD/2617/01/RK ze dne 29.5.2001 a stanovisko Správy a údržby silnic - Cheb, ze dne 28.5.2001. Stanovisko Správy a údržby silnic - Cheb, majetkového správce silnice III/2136, bylo vyžádáno organizací Kemat spol. s r.o., zn. ZL/POPD/01 ze dne 18.5.2001, z důvodu, že hornickou činností bude dotčena silnice III/2136 (při přepravě suroviny z lomu na úpravnu bude příčně přejížděna uvedená komunikace). V uvedeném stanovisku není žádost organizace o vyjádření k navržené hornické činnosti dle plánu OPD Velký Luh zohledněna, ale je řešen budoucí záměr organizace [redacted] o rozšíření DP Velký Luh I. K vedenému správnímu řízení nebyly ze strany Správy a údržby silnic - Cheb uplatněny žádné námitky a připomínky. V průběhu ústního jednání organizace Kemat spol. s r.o. doložila doklady řešící případné střety zájmů při příčném přeježdění silnice III/2136 za Velkým Luhem a to: „Kolaudační rozhodnutí MěÚ v Lubech, č.j. 826/99 - výst. ze dne 18.10.1999“, kterým se povoluje užívání stavby - sjezdu č. 1 a 2 ze silnice III/2136, „Záznam z jednání ve věci využívání silnice III/2136 za Velkým Luhem ze dne 3.2.1999“ a „Rozhodnutí OkÚ Cheb, referát dopravy a silničního hospodářství, č.j. RD/282/99 ze dne 11.5.1999“, kterým se povoluje úprava připojení panelové plochy p.p.č. 280/7 v k.ú. Velký Luh na silnici č. III/2136. Kopie těchto dokladů byly založeny k žádosti o povolení hornické činnosti. Ostatní pro toto řízení, vydaná rozhodnutí a uplatněná stanoviska byla v návaznosti na předložený POPD při správním řízení projednána a uplatněné podmínky a námitky byly zapracovány do návrhu hornické činnosti nebo do podmínek tohoto rozhodnutí.

Jelikož v průběhu řízení nebyly zjištěny žádné skutečnosti, které by bránily vydat rozhodnutí o povolení hornické činnosti, střety zájmů byly vyřešeny, požadavky a stanoviska účastníků řízení a dotčených orgánů státní správy byly vypořádány, popřípadě zahrnuty do stanovených opatření, bylo rozhodnuto, jak je výše uvedeno.

Podkladem tohoto rozhodnutí je:

- Žádost organizace o povolení hornické činnosti, zn. ZL/POPD/01 ze dne 4.5.2001
- Žádost organizace o povolení hornické činnosti - doplnění, zn. ZL/POPD/01 ze dne 25.6.2001
- protokol OBÚ Sokolov č.j. 1279/511/01 ze dne 4.6.2001
- rozhodnutí MěÚ Luby, odbor stavebního úřadu a životního prostředí, č.j. 316/01 - výst. ze dne 5.6.2001

Poučení o opravném prostředku:

Proti tomuto rozhodnutí lze podle ustanovení § 53 a dalších, zákona č. 71/1967 Sb., o správním řízení (správní řád) podat k ČBÚ v Praze, prostřednictvím OBÚ Sokolov, odvolání a to do 15ti dnů ode dne jeho doručení.



Rozdělovník:

účastníci řízení:

- KEMAT spol. s r. o., Skalná 270, 351 34 Skalná
- Obec Velký Luh, k rukám starosty, 351 34 Skalná
- Lesy ČR, s.p., Lesní správa Františkovy Lázně, Chebská 8, 351 01
- Správa a údržba silnic Cheb, Švédský vrch, Vrázova 10, Cheb, 350 99

dotčené orgány:

- MěÚ Luby, odbor stavebního a životního prostředí, Luby 351 37
- OkÚ Cheb, k rukám přednosty, RŽP, Obrněné brigády 30, Cheb, 350 13
- OkÚ Cheb, k rukám přednosty, RRR, Obrněné brigády 30, Cheb, 350 13
- OkÚ Cheb, okresní hygienik, Hradební 16, Cheb, 350 11
- MŽP ČR, odbor výkonu státní správy IV, prac. Chomutov, Školní 5335, Chomutov, 430 01
- Mzd ČR, ČIL, Palackého nám. č. 4, Praha 2, 128 01



OBVODNÍ BÁŇSKÝ ÚŘAD
pro území krajů
Plzeňského a Jihočeského

vydává, podle ustanovení § 5 odst. 2 zákona č. 61/1988 Sb., o hornické činnosti, výbušninách a o státní báňské správě, ve znění pozdějších předpisů (dále jen „zákon č. 61/1988 Sb.“), a podle ustanovení § 1 odst. 2 vyhlášky č. 15/1995 Sb., o oprávnění k hornické činnosti a činnosti prováděné hornickým způsobem, s použitím ustanovení § 151 odst. 1 zákona č. 500/2004 Sb., správní řád, ve znění pozdějších předpisů (dále jen „správní řád“),

OPRÁVNĚNÍ

k hornické činnosti a k činnosti prováděné hornickým způsobem, jakož i k projektování objektů a zařízení, které jsou součástí těchto činností.

Oprávnění se vydává právnické osobě

LB MINERALS, s.r.o.

se sídlem Tovární 431, 330 12 Horní Bříza
IČ: 279 94 929

Rozsah oprávnění:

1. ustanovení § 2 zákona č. 61/1988 Sb., písmeno

- a) vyhledávání a průzkum ložisek vyhrazených nerostů (dále jen „výhradní ložiska“),
- b) otvírka, příprava a dobývání výhradních ložisek,
- c) zřizování, zajišťování a likvidace důlních děl a lomů,
- d) úprava a zušlechťování nerostů prováděné v souvislosti s jejich dobýváním,
- e) zřizování a provozování odvalů, výsypek a odkališť, při činnostech uvedených v písmenech b) až d),
- g) zajišťování a likvidace starých důlních děl,
- i) důlně-měřičská činnost

2. ustanovení § 3 zákona č. 61/1988 Sb., písmeno

- a) dobývání ložisek nevyhrazených nerostů, včetně úpravy a zušlechťování nerostů prováděných v souvislosti s jejich dobýváním, a vyhledávání a průzkum ložisek nevyhrazených nerostů prováděné k tomuto účelu,
- b) těžba písků v korytech vodních toků a šterkopísků plovacími stroji, včetně úpravy a zušlechťování těchto surovin prováděných v souvislosti s jejich těžbou, s výjimkou odstraňování nánosů při údržbě vodních toků,

- e) zemní práce prováděné za použití strojů a výbušnin, pokud se na jedné lokalitě přemísťuje více než 100 000 m krychlových horniny, s výjimkou zakládání staveb,
- f) vrtání vrtů s délkou nad 30 m pro jiné účely než k činnostem uvedeným v § 2 a 3,
- i) podzemní práce spočívající v hloubení důlních jam a studní, v ražení štol a tunelů, jakož i ve vytváření podzemních prostorů o objemu větším než 300 m krychlových horniny.

Odborně způsobilé osoby:

Jméno a příjmení: [REDACTED]

Datum a místo narození: [REDACTED]

Osvědčení o odborné způsobilosti závodní lomu s roční těžbou užitkového nerostu vyšší než 500 tisíc tun vydané ČBÚ v Praze dne 29.6.2006, č.j. 4531/II/05/190,

Osvědčení o odborné způsobilosti závodní lomu s roční těžbou užitkového nerostu nižší než 500 tisíc tun vydané OBÚ v Plzni dne 10. 07. 2008, č.j. 1432/08/06/2,

Osvědčení o odborné způsobilosti báňský projektant vydané OBÚ v Plzni dne 10.7.2008, č.j. 1895/08/06.

Jméno a příjmení: [REDACTED]

Datum a místo narození: [REDACTED]

Osvědčení o odborné způsobilosti závodní při provádění hornické činnosti vydané OBÚ v Plzni dne 31.10.2011, č.j. SBS/30067/2011/OBÚ-06/3.

Jméno a příjmení: [REDACTED]

Datum a místo narození: [REDACTED]

Osvědčení o odborné způsobilosti závodní při provádění hornické činnosti vydané OBÚ v Plzni dne 31.10.2011, č.j. SBS/30069/2011/OBÚ-06/3.

Jméno a příjmení: [REDACTED]

Datum a místo narození: [REDACTED]

Osvědčení o odborné způsobilosti projektant hornické činnosti vydané OBÚ v Plzni dne 1.7.1999, č.j. 1884/99.

Jméno a příjmení: [REDACTED]

Datum a místo narození: [REDACTED]

Osvědčení o odborné způsobilosti k výkonu funkce důlní měřič vydané OBÚ v Plzni dne 25.11.1998, č.j. 3183/98.

Jméno a příjmení: [REDACTED]

Datum a místo narození: [REDACTED]

Osvědčení o odborné způsobilosti závodní lomu s roční těžbou užitkového nerostu nižší než 500 tisíc tun vydané OBÚ v Plzni dne 29.12.2010, č.j. SBS 38218/2010/3,

Osvědčení o odborné způsobilosti závodní vydané OBÚ v Plzni dne 29.12.2010, č.j. SBS 38258/2010/3,

Osvědčení o odborné způsobilosti bezpečnostní technik vydané OBÚ v Plzni dne 29.12.2010, č.j. SBS 38259/2010/3.

Jméno a příjmení: [REDACTED]

Datum a místo narození: [REDACTED]

Osvědčení o odborné způsobilosti hlavní důlní měřič vydané ČBÚ v Praze dne 24.7.2007, č.j. 381/07.

Jméno a příjmení: [REDACTED]

Datum a místo narození: [REDACTED]

Osvědčení o odborné způsobilosti projektovat, provádět a vyhodnocovat geologické práce v oborech: a) ložisková geologie, b) zkoumání geologické stavby, vydané Ministerstvem životního prostředí dne 19.6.2003, č.j. 222/660/14649/03.

Osvědčení o odborné způsobilosti projektant hornické činnosti vydané OBÚ v Plzni dne 3.7.2001, č.j. 1727/2001.

Jméno a příjmení: [REDACTED]

Datum a místo narození: [REDACTED]

Osvědčení o odborné způsobilosti závodní vydané OBÚ v Plzni dne 20.1.2010, č.j. 3751/09/06/3,

Osvědčení o odborné způsobilosti závodní lomu s roční těžbou užitečného nerostu nižší než 500 tisíc tun, vydané OBÚ v Plzni dne 20.1.2010, č.j. 47/10/06/3.

Jméno a příjmení: [REDACTED]

Datum a místo narození: [REDACTED]

Osvědčení o odborné způsobilosti závodní vydané OBÚ v Plzni dne 20.1.2010, č.j. 3750/09/06/3,

Osvědčení o odborné způsobilosti závodní lomu s roční těžbou užitečného nerostu nižší než 500 tisíc tun vydané OBÚ v Plzni dne 20.1.2010, č.j. 48/10/06/3.

Jméno a příjmení: [REDACTED]

Datum a místo narození: [REDACTED]

Osvědčení o odborné způsobilosti závodní vydané OBÚ v Plzni dne 20.1.2010, č.j. 3749/09/06/3,

Osvědčení o odborné způsobilosti bezpečnostní technik vydané OBÚ v Plzni dne 21.2.2012, č.j. SBS/01962/2012/OBÚ-06/3.

Jméno a příjmení: [REDACTED]

Datum a místo narození: [REDACTED]

Osvědčení o odborné způsobilosti závodní lomu s roční těžbou užitečného nerostu vyšší než 500 tisíc tun vydané ČBÚ v Praze dne 29.6.2006, č.j. 4530/II/05/189,

Osvědčení o odborné způsobilosti závodní lomu s roční těžbou užitečného nerostu nižší než 500 tisíc tun vydané OBÚ v Plzni dne 6.4.2005, č.j. 566/415.2/05.

Osvědčení o odborné způsobilosti bezpečnostní technik vydané OBÚ v Plzni dne 6.4.2005, č.j. 563/415.2/04,

Osvědčení o odborné způsobilosti projektant hornické činnosti vydané OBÚ v Plzni dne 6.4.2005, č.j. 564/415.2/04,

Osvědčení o odborné způsobilosti vedoucí pracovník vydané OBÚ v Plzni dne 20.11.2002, č.j. 3555/II/02/415.2.

Jméno a příjmení: [REDACTED]

Datum a místo narození: [REDACTED]

Osvědčení o odborné způsobilosti závodní při provádění hornické činnosti vydané OBÚ v Plzni dne 31.10.2011, č.j. SBS/30070/2011/OBÚ-06/3.

Jméno a příjmení: [REDACTED]

Datum a místo narození: [REDACTED]

Osvědčení o odborné způsobilosti závodní vydané OBÚ v Plzni dne 18.5.2007, č.j. 1290/07/06/2.

Jméno a příjmení: [REDACTED]

Datum a místo narození: [REDACTED]

Osvědčení o odborné způsobilosti hlavní dutní měřič vydané ČBÚ dne 20.1.1993, č.j. 2550/92.

Jméno a příjmení: [REDACTED]

Datum a místo narození: [REDACTED]

*Osvědčení o odborné způsobilosti závodní lomu s roční těžbou užitkového nerostu nižší než 500 tisíc tun vydané OBÚ v Plzni dne 20.10.2011, č.j. SBS/30072/2011/3/OBÚ-06/3,
Osvědčení o odborné způsobilosti báňský projektant vydané OBÚ v Plzni dne 20.10.2011, č.j. SBS/30073/2011/3/OBÚ-06.*

Jméno a příjmení: [REDACTED]

Datum a místo narození: [REDACTED]

*Osvědčení o odborné způsobilosti závodní lomu s roční těžbou užitkového nerostu nižší než 500 tisíc tun vydané OBÚ v Plzni dne 10.7.2008, č.j. 1035/08/06/2,
Osvědčení o odborné způsobilosti bezpečnostní technik vydané OBÚ v Plzni dne 10.7.2008, č.j. 1034/08/06.*

Jméno a příjmení: [REDACTED]

Datum a místo narození: [REDACTED]

*Osvědčení o odborné způsobilosti projektant vydané OBÚ v Příbrami dne 25.3.2005, č.j. 918-415.3-05.
Osvědčení o odborné způsobilosti důlní měřič vydané OBÚ v Plzni dne 9.3.1994, č.j. 455/94.
Osvědčení o odborné způsobilosti závodní lomu s roční těžbou užitkového nerostu nižší než 500 tisíc tun vydané OBÚ v Plzni dne 24.3.2000, č.j. 856/00.*

Jméno a příjmení: [REDACTED]

Datum a místo narození: [REDACTED]

Osvědčení o odborné způsobilosti bezpečnostní technik vydané OBÚ v Plzni dne 20.4.2001, č.j. 1233/01/415.2.

Jméno a příjmení: [REDACTED]

Datum a místo narození: [REDACTED]

Osvědčení o odborné způsobilosti závodní lomu s roční těžbou vyšší než 500 000 tun užitkového nerostu pro povrchové dobývání nerudných surovin, povrchové dobývání písků a štěrkopísků, vydané ČBÚ v Praze dne 13.11.2009, č.j. 2664/II09/204.

Jméno a příjmení: [REDACTED]

Datum a místo narození: [REDACTED]

Osvědčení o odborné způsobilosti závodní lomu s roční těžbou užitkového nerostu nižší než 500 000 tun vydané OBÚ v Příbrami dne 11.12.2009, č.j. 2617/2009/07/4.

Jméno a příjmení: [REDACTED]

Datum a místo narození: [REDACTED]

Osvědčení o odborné způsobilosti závodní lomu s roční těžbou užitkového nerostu nižší než 500 000 tun vydané OBÚ v Příbrami dne 11.12.2009, č.j. 2615/2009/07/4.

Jméno a příjmení: [REDACTED]

Datum a místo narození: [REDACTED]

Osvědčení o odborné způsobilosti závodní lomu s roční těžbou užitkového nerostu nižší než 500 000 tun vydané OBÚ v Příbrami dne 11.12.2009, č.j. 2616/2009/07/4.

Jméno a příjmení: **Petr Pilát**

Datum a místo narození: 1.12.1952, České Budějovice

Osvědčení o odborné způsobilosti závodní lomu vydané OBÚ v Příbrami dne 2.6.2003, č.j. 1713-415.3/03.

Jméno a příjmení: [REDACTED]

Datum a místo narození: [REDACTED]

Osvědčení o odborné způsobilosti vedoucí pracovník vydané OBÚ v Sokolově dne 16.10.2003, č.j. 3410/II/410/2003,

Osvědčení o odborné způsobilosti závodní lomu s roční těžbou užitkového nerostu nižší než 500 tisíc tun vydané OBÚ v Sokolově dne 16.12.2003, č.j. 3410/III/410/2003.

Jméno a příjmení: [REDACTED]

Datum a místo narození: [REDACTED]

Osvědčení o odborné způsobilosti bezpečnostní technik vydané OBÚ v Sokolově dne 10.3.1999, č.j. 519/410/1999.

Jméno a příjmení: [REDACTED]

Datum a místo narození: [REDACTED]

Osvědčení o odborné způsobilosti závodní lomu s roční těžbou užitkového nerostu nižší než 500 tisíc tun vydané OBÚ v Sokolově dne 24.4.1995, č.j. 872/410/1995,

Osvědčení o odborné způsobilosti závodní vydané OBÚ v Sokolově dne 10.7.2007, č.j. 1631/410/He/2007,

Osvědčení o odborné způsobilosti bezpečnostní technik vydané OBÚ v Sokolově dne 8.6.1998, č.j. 1024/II/410/1998,

Osvědčení o odborné způsobilosti projektant vydané OBÚ v Sokolově dne 12.6.2001, č.j. 1328/I/410/2001,

Osvědčení o odborné způsobilosti důlní měřič vydané OBÚ v Sokolově dne 18.4.2000, č.j. 498/410/2000.

Jméno a příjmení: [REDACTED]

Datum a místo narození: [REDACTED]

Osvědčení o odborné způsobilosti závodní lomu s roční těžbou užitkového nerostu nižší než 500 tisíc tun vydané OBÚ v Sokolově dne 8.2.2011, č.j. 4238/2011.

Jméno a příjmení: [REDACTED]

Datum a místo narození: [REDACTED]

Osvědčení odborné způsobilosti projektovat, provádět a vyhodnocovat geologické práce v oboru ložisková geologie stavby vydané Ministerstvem životního prostředí v Praze dne 24.6.2013, č.j. 875/660/36372/ENV/13.

Jméno a příjmení: [REDACTED]

Datum a místo narození: [REDACTED]

Osvědčení o odborné způsobilosti důlní měřič vydané OBÚ v Sokolově dne 22.7.2004, č.j. 2001/IV/410/2004.

Jméno a příjmení: [REDACTED]

Datum a místo narození: [REDACTED]

Osvědčení o odborné způsobilosti závodní lomu s roční těžbou užitkového nerostu vyšší než 500 000 tun užitkového nerostu vydané ČBÚ v Praze dne 15.12.2010, č.j. SBS 38151/2010/211.

Jméno a příjmení: [REDACTED]

Datum a místo narození: [REDACTED]

Osvědčení o odborné způsobilosti závodní lomu s roční těžbou užitkového nerostu nižší než 500 tisíc tun vydané OBÚ v Kladně dne 3.5.2004, č.j. 3690/04,

Osvědčení o odborné způsobilosti projektant vydané OBÚ v Kladně dne 3.5.2004, č.j. 3693/04,

Osvědčení o odborné způsobilosti báňský projektant vydané OBÚ v Kladně dne 30.4.2007, č.j. 02225/2007/02/001,

Osvědčení o odborné způsobilosti bezpečnostní technik vydané OBÚ v Kladně dne 3.5.2004, č.j. 3692/04,

Osvědčení o odborné způsobilosti závodní vydané OBÚ v Kladně dne 30.4.2007, č.j. 02296/2007/02/001.

Jméno a příjmení: [REDACTED]

Datum a místo narození: [REDACTED]


Osvědčení o odborné způsobilosti závodní lomu s roční těžbou užitkového nerostu nižší než 500 tisíc tun vydané OBÚ v Brně dne 10.11.2005, č.j. 08-7390/2005-415.2

Toto rozhodnutí nahrazuje oprávnění vydané Obvodním báňským úřadem pro území krajů Plzeňského a Jihočeského dne 30.12.2015, č.j. SBS 39716/2016/OBÚ-06/1, které tímto pozbývá platnosti.

K vydání změny oprávnění se váže poplatková povinnost podle zákona č. 634/2004 Sb., o správních poplatcích, ve znění pozdějších předpisů, a to ve výši 500,- Kč (část IV, položka 60 bod 1 písm. a) Sazebníku správních poplatků). Poplatek byl žadatelem uhrazen kolkovou známkou.

Podle ustanovení § 151 odst. 3 správního řádu nabývá rozhodnutí právní moci a právních účinků dnem převzetí dokladu účastníkem.

V Plzni dne: 11.7.2016



Toto rozhodnutí nabývá
právní moci dne... 14.7.2016
je vykonatelné dne.....
Obvodní báňský úřad pro území krajů
Plzeňského a Jihočeského
dne... 20.7.2016

Obdrží účastník: LB MINERALS, s.r.o., Tovární 431, 330 12 Horní Bříza,
a na vědomí po nabytí právní moci:

- Český statistický úřad, Slovanská alej 36, 326 00 Plzeň
- Finanční úřad Plzeň-sever, nám. Českých bratří 8, 306 16 Plzeň

Pověření

Obchodní společnost LB MINERALS, s.r.o., IČ: 27994929, se sídlem Horní Bříza 431, PSČ 330 12, zapsaná v obch. rejstříku vedeném Krajským soudem v Plzni v oddílu C, vložka č. 22581, zastoupena jednatelem [redacted] a panem [redacted] tímto pověřuje svého zaměstnance, pana

[redacted]
bytem Šur [redacted]
ekonomického ředitele
obchodní společnosti LB MINERALS, s.r.o.
(dále jen „pověřený zaměstnanec“)

aby zastupoval obchodní společnost LB MINERALS, s.r.o. ve všech jednáních, k nimž obvykle dochází při výkonu funkce ekonomického ředitele společnosti.

Pověřený zaměstnanec je oprávněn k právnímu jednání za společnost společně s jednatelem společnosti nebo jiným pověřeným zaměstnancem společnosti, přičemž platí:

- pokud hodnota předmětu právního jednání dosahuje částky 1 milion Kč a více, jedná pověřený zaměstnanec společně s jednatelem společnosti panem [redacted]
- pokud hodnota předmětu právního jednání nedosahuje částky 1 milion Kč, jedná pověřený zaměstnanec společně s jedním z písemně pověřených zaměstnanců společnosti v rozsahu odpovídajícím minimálně hodnotě předmětného právního jednání.

Pověřený zaměstnanec je oprávněn společně s [redacted] ve smyslu tohoto pověření pověřit i jiného zaměstnance k právnímu jednání za společnost.

Dále s odvoláním na ustanovení § 30 odst. 1 správního řádu pověřuje společnost LB MINERALS, s.r.o. pověřeného zaměstnance k samostatnému zastupování společnosti ve všech druzích správního řízení a ve všech pracovněprávních záležitostech týkajících se společnosti LB MINERALS, s.r.o. a jejích zaměstnanců.

Toto pověření nahrazuje všechna dosud udělená pověření (zmocnění).

V Horní Bříze dne 25.3.2015


[redacted]

POVĚŘENÍ PRÁVNÍM V PRÁVNÍM ROZSAHU
DNE 25.3.2015

[redacted]

OVĚŘOVACÍ DOLOŽKA PRO LEGALIZACI

Podle ověřovací knihy Městského úřadu České Velenice
název úřadu

poř. č. legalizace 301/15
vlastnoručně podepsal* - uznal podpis na listině za vlastní*


Jméno/a, příjmení, datum a místo narození žadatele

Erlauf, Steinbruchstrasse 14, Rakousko
adresa místa trvalého pobytu* - adresa místa pobytu na území České republiky* - adresa
bydliště mimo území České republiky*

PAS číslo S 1102973

druh a číslo dokladu, na základě kterého byly zjištěny osobní údaje, uvedené v této ověřovací
doložce

V Českých Velenicích dne 25.3.2015


Otisk úředního razítka a podpis ověřující osoby


* Nehodící se škrtněte

OVĚŘOVACÍ DOLOŽKA PRO LEGALIZACI

Podle ověřovací knihy Městského úřadu České Velenice
název úřadu

poř. č. legalizace 305/15

vlastnoručně podepsal* - uznal podpis na listině za vlastní*


jméno, příjmení, datum a místo narození žadatele


U Střelnice 210, Plasy, okr. Plzeň-sever

adresa místa trvalého pobytu* - adresa místa pobytu na území České republiky* - adresa
bydliště mimo území České republiky*

OP číslo 115573185

druh a číslo dokladu, na základě kterého byly zjištěny osobní údaje, uvedené v této ověřovací
doložce

V Českých Velenicích dne 25.3.2015


Otisk úředního razítka a podpis ověřující osoby

* Nehodící se škrtněte