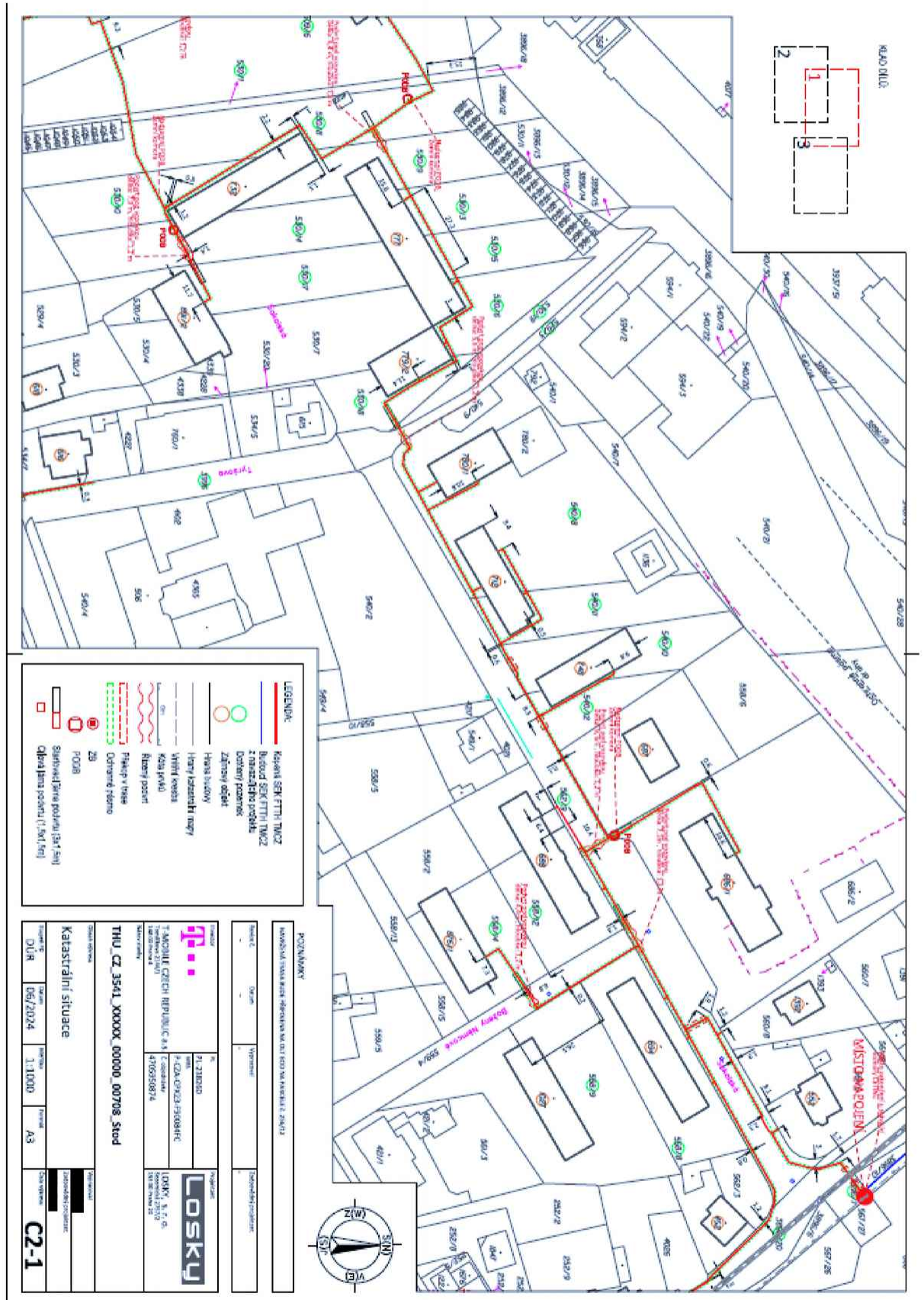
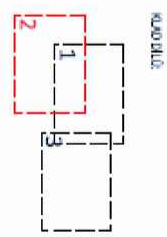
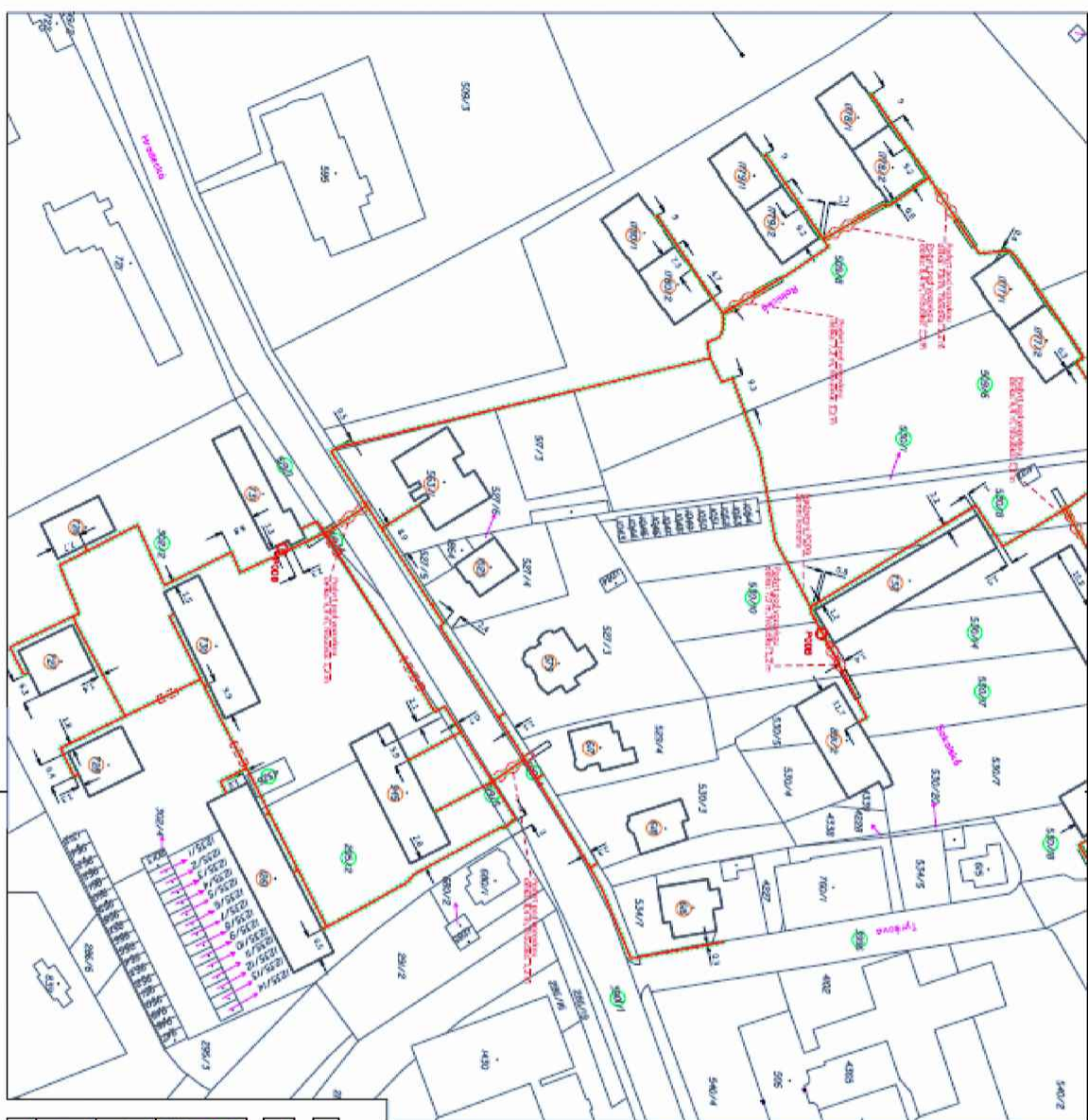


## Příloha č. 1

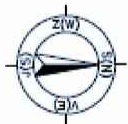
### Vyznačení Stavby na Dotčených pozemcích (situační nákres)





**LEGENDA:**

- Konec šik FTH (MČZ)
- Rozvod šik FTH (MČZ)
- Zrušené stromopeknie
- Odstavý prameň
- Zvýšený osov
- Horná budova
- Horný káňalný most
- Vlnitá čiaro
- Káňalník (MČZ)
- Filter / pásť
- Páscik v trase
- Ochranné ploteň
- ZB
- PODB
- Stanovišťa na podlaží (2x / 5m)
- Otváranie prvku (1.5x / 5m)



**POZNÁMKY:**  
 MIMOPLÁNOVÉ: UPOZORNENIE: VEŠKÁ ČASŤ JE VYKRESLENÁ Z POHĽADU.

Štádium 1	Datum	Verzia	Spoločnosť / Projektant

**PROJEKTANT:**  
 1. AKOVIL CZECH REPUBLIC s.r.o.  
 P.ČZA, OÚZČ, ŠKOLNÍČKA 414, ŽATEC, 47901  
 IČO: 00859874

**OBJAVITEĽ:**  
 THU\_CZ\_3541\_XXXXX\_00000\_00708\_Štod

**PRÍJEMCA:**  
 LOSKY, s. r. o.  
 ŠKOLNÍČKA 414, ŽATEC, 47901  
 IČO: 00859874

**Číslo výkresu:**  
 Koordinátni situace

Štádium 15	Datum	Verzia	Príloha	Číslo výkresu
DAR	06/2024	1.1/000	A3	C2-2



