

Zákres lokalizace opatření
Olšový potok, Petrovický potok
příloha ke smlouvě číslo: SNPCS 05286/2024



Vydavatel: Správa Národního parku České Švýcarsko

Zákres lokalizace opatření

Ostrov

příloha ke smlouvě číslo: SNPCS 052866/2024



lokalizace opatření

Vydavatel: Správa Národního parku České Švýcarsko

Zákres lokalizace opatření

Bynov, Bělá

příloha ke smlouvě číslo: SNPCS 052866/2024



lokalizace opatření

Vydavatel: Správa Národního parku České Švýcarsko

Základní lokalizace opatření

Loubí, Ludvíkovice

příloha ke smlouvě číslo: SNPCS 052866/2024



lokalizace opatření

Vydavatel: Správa Národního parku České Švýcarsko

0 125 250 500 m

Podkladové data © ČÚZK


© ČÚZK

Zákres lokalizace opatření

Janov, Arnoltice

příloha ke smlouvě číslo: SNPCS 052866/2024



 lokalizace opatření

Vydavatel: Správa Národního parku České Švýcarsko

0 125 250 500 m

Podkladová data © ČÚZK

© ČÚZK

Zákres lokalizace opatření
Bynovec, Ludvíkovice, Nová Oleška
příloha ke smlouvě číslo: SNPCS 05286/2024



lokalizace opatření

Vydavatel: Správa Národního parku České Švýcarsko

0 125 250 500 m

Zákres lokalizace opatření

Olešnička

příloha ke smlouvě číslo: SNPCS 052866/2024



lokalizace opatření

Vydavatel: Správa Národního parku České Švýcarsko

Zákres lokalizace opatření

Chřibská Kamenice A

příloha ke smlouvě číslo: SNPCS 052866/2024



 lokalizace opatření

Vydavatel: Správa Národního parku České Švýcarsko

Zákres lokalizace opatření

Chřibská Kamenice A

příloha ke smlouvě číslo: SNPCS 05286/2024



 lokalizace opatření

Vydavatel: Správa Národního parku České Švýcarsko

Podkladová data © ÚZK

0 125 250

500m


© ÚZK

Zákres lokalizace opatření

Chříbská Kamenice B

příloha ke smlouvě číslo: SNPCS 05286/2024



 lokalizace opatření

Vydavatel: Správa Národního parku České Švýcarsko

Podkladové data © ČÚZK

© ČÚZK

0 125 250 500 m

N

Zákres lokalizace opatření

Chřibská Kamenice A

příloha ke smlouvě číslo: SNPCS 052866/2024



 lokalizace opatření

Vydavatel: Správa Národního parku České Švýcarsko

0 125 250 500m

Příležitostně dle ČÚZK

e ČÚZK

Zákres lokalizace opatření

Chříbská Kamenice D

příloha ke smlouvě číslo: SNPCS 052866/2024



lokalizace opatření

Vydavatel: Správa Národního parku České Švýcarsko

Zákres lokalizace opatření

Chříbská Kamenice B

příloha ke smlouvě číslo: SNPCS 05286/2024



 lokalizace opatření

Podkladová data © ČÚZK

© ČÚZK

Vydavatel: Správa Národního parku České Švýcarsko

0 125 250 500 m

N

Zákres lokalizace opatření

Kamenice A

příloha ke smlouvě číslo: SNPCS 052866/2024



lokalizace opatření

Vydavatel: Správa Národního parku České Švýcarsko

Zákres lokalizace opatření

Kamenice A

příloha ke smlouvě číslo: SNPCS 05286/2024



lokalizace opatření

Vydavatel: Správa Národního parku České Švýcarsko

Zákres lokalizace opatření

Kamenice B

příloha ke smlouvě číslo: SNPCS 05286/2024



 lokalizace opatření

Podkladová data © ČÚZK

© ČÚZK

Vydavatel: Správa Národního parku České Švýcarsko

0 125 250 500 m



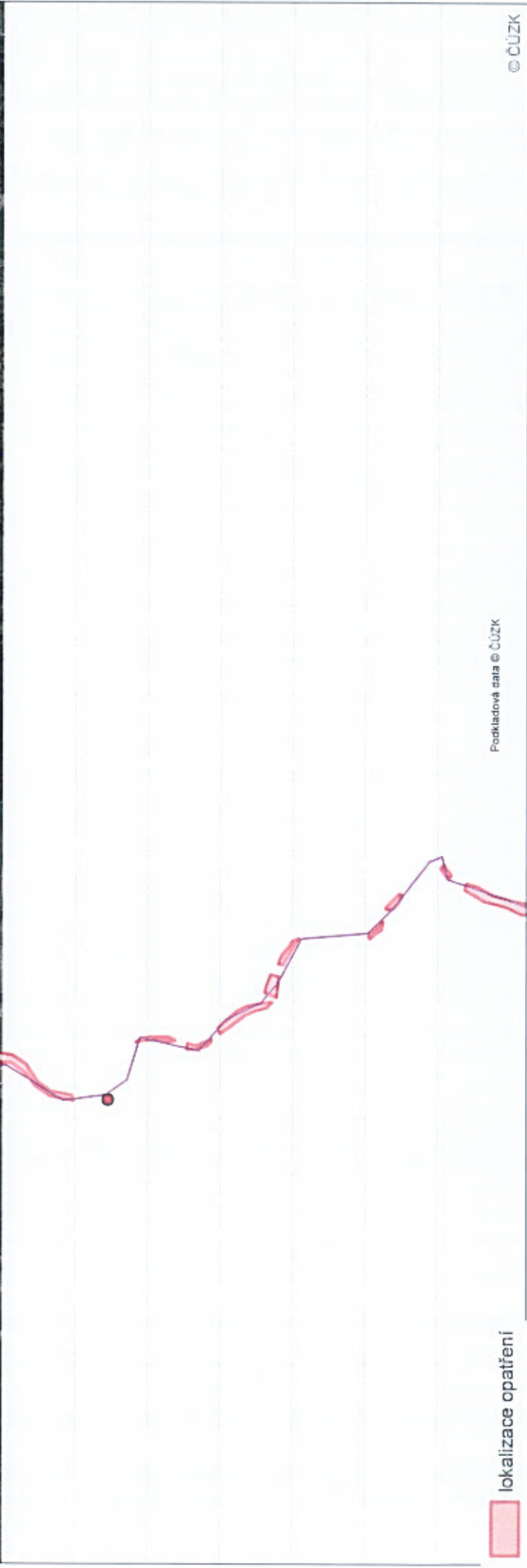
N



Zákres lokalizace opatření

Kamenice B

příloha ke smlouvě číslo: SNPCS 05286/2024



lokalizace opatření

Podkladová data © ČÚZK

Vydavatel: Správa Národního parku České Švýcarsko

0 125 250 500 m

N

© ČÚZK

Zákras lokalizace opatření

Kamenice C

příloha ke smlouvě číslo: SNPCS 05286/2024



lokalizace opatření

Vydavatel: Správa Národního parku České Švýcarsko

0 125 250 500 m

Podkladová data © ČÚZK

© ČÚZK

Zákres lokalizace opatření

Brtnickýk potok

příloha ke smlouvě číslo: SNPCS 05286/2024



lokalizace opatření

Vydavatel: Správa Národního parku České Švýcarsko

Zákres lokalizace opatření

Brtnickýk potok

příloha ke smlouvě číslo: SNPCS 05286/2024



 lokalizace opatření

Vydavatel: Správa Národního parku České Švýcarsko