

trasa podél  
vyšlapané  
cesty

Lesná-  
Heleny Malířov

BTS

**LEGENDA:**

- TRASA VÝKOPU (T-Mobile Czech Republic a.s.)
- PROTI-ANIZOGRAMOVÉ SAMOKROVNÁ CHYTIČKA S PŘESÁHEM 1 m OD TEPELNÝCH ROZVOZŮ
- NOVÝ OPTICKÝ ROZVODNÝ POJÍČ (800 x 500 x 300 mm)
- POK CHOPIS - komunikace, chodníky
- HRANICE PARCEL
- PANDŮL NIČIDLO
- CÍLO POŘIZE

**LEGENDA ZNAČEK:**

- STROM
- KER
- LAMPA VĚŘEJNÉHO OSVĚTENÍ
- DOPRAVNÍ ZNAČKA
- NÁPOJNÝ BOD KAMEROVÉHO SYSTÉMU

**KLAD LISTŮ:**



Název díla: Lesná 010875		Datum: 2022	
Město: Brno		Stavba: FTTH	
Mimořádný stav: 1		Datum: 2022-04-02	
Měřítko: 1:500		Lístek: 1 z 1	
Projektant: T-Mobile Czech Republic a.s.		Délka: 10000	
Objekt: FIS_FTTH_CZ_3237_60546_20033_Brno-sever_1_Lesná_B		Měřítko: 1:500	
Klad listů: 1 z 1		Datum: 2022-04-02	





trasa podél veřejného osvětlení vedle chodníku

Čertov

**LEGENDA:**

- TRASA VÝKOPU (T-Mobile Czech Republic a.s.)
- PROTLAK KOMUNIKACE
- SAMONOSNÁ CHRÁNICKA S PŘESAHEM 1 m OD TEPELNÝCH ROZVODŮ
- NOVÝ OPTICKÝ ROZVADEČ FODS (1600 x 550 x 350 mm)
- POLOHOVIS - komunikace, chodníky
- HRANICE PARCEL
- 955/1 PARCELNÍ ČÍSLO
- 64716 ČÍSLO POPIŠNÉ

**LEGENDA ZNAČEK:**

- STROM
- ◇ KEŘ
- + LAMPA VEŘEJNÉHO OSVĚTLENÍ
- + DOPRAVNÍ ZNAČKA
- ⊗ NÁPOJNÝ BOD KAMEROVÉHO SYSTÉMU

**KLAD LISTŮ:**



Katastrální území: Lesná (510907)		<b>InfoTel</b> TELEKOMUNIKAČNÍ SLUŽBY	
VYBRACOVANÁ	ROZMĚRA	DATA	
		Cervenec 2022	
INVESTOR:	STUŽENÍ/PO	DUR	
T-Mobile Czech Republic a.s.			
AKCE:	ZMĚNA	ZAKÁZKOVÉ Č.	
FIS_FTTH_CZ_3237_60546_20033_Brno-sever_I_Lesná_B		2020-04-002	
VÝKRES:	MĚŘITVO:	VÝKRES Č.	
Katastrální situační výkres	1:500	C.02.02	



**LEGENDA:**

- TRASA VÝKOPU (T-Mobile Czech Republic a.s.)
- PROFIL AK KONTURÁŽE
- SAMOVLÁDNÁ CHRÁNKA S PŘESÁHEM 1 m OD TEPELNÝCH ROZVOCŮ
- NOVÝ OPTICKÝ ROZVADEČ POOB (1600 x 550 x 390 mm)
- PŮL ČARČÍK - normovaná, dřevitý
- HRANICE PARCEL
- PŮL ČARČÍK - normovaná, dřevitý
- ČÍSLO POPIŠTĚ

**LEGENDA ZNAČEK:**

- STROM
- KER
- LAMPA VĚREJNÉHO OSVĚTENÍ
- DOPRAVNÍ ZNAČKA
- NÁPOJNÝ BOJ KAMEROVÉHO SYSTÉMU

**KLAD LISTŮ:**











Podpisovatel: T-Mobile Czech Republic a.s. Datum: 2022		Vypracoval: DVL Datum: 2022-04-02	
Projekt: FIS_FTTH_CZ_3227_60548_20033_Brno-sever_1_Lesná_B		Měřítko: 1:500 Číslo listu: 1.02/03	










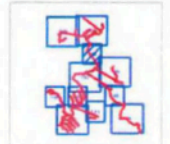
**LEGENDA:**

-  TRASA VÝKOPU (T-Mobile Czech Republic a.s.)
-  PROTĀK KOMUNIKACE
-  SAMONOSNĀ CHRĀNICKĀ S PŘESAHEM 1 m OD TEPELNÝCH ROZVODŮ
-  NOVÝ OPTICKÝ ROZVÁDEČ PODB (1600 x 550 x 350 mm)
-  PŮLHOŘPIS - komunikace, chodníky
-  HRANICE PARCEL
-  PARCELNÍ ČÍSLO
-  ČÍSLO POPISNE

**LEGENDA ZNAČEK:**

-  STROM
-  KEŘ
-  LAMPA VEŘEJNÉHO OSVĚTLENÍ
-  DOPRAVNÍ ZNAČKA
-  NĀPOJNÝ BOD KAMEROVÉHO SYSTÉMU

**KLAD LISTŮ:**

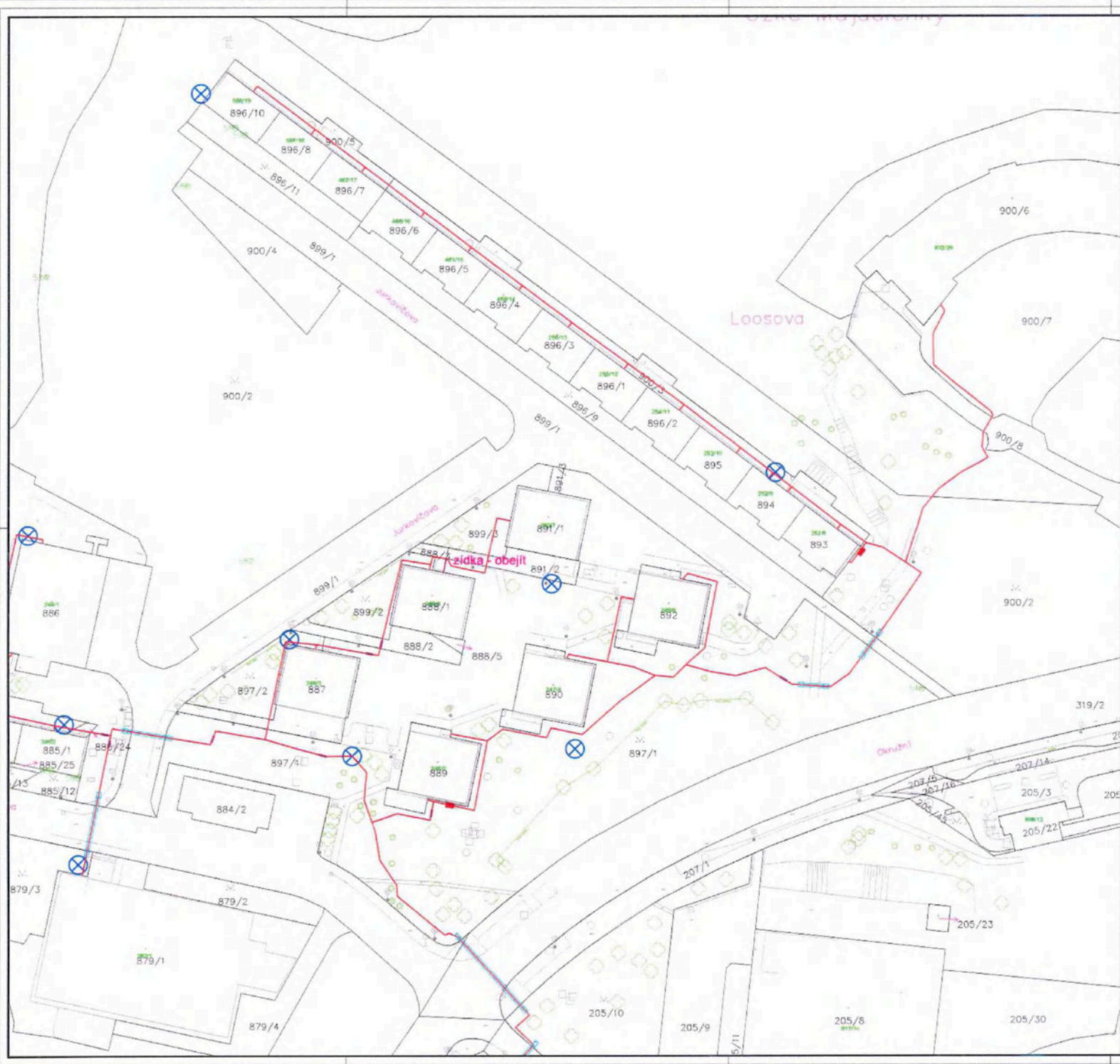


Katastrální území: Lesná (81087)

VYPRACOVANĀ:	BRNO	DATA:	Cervenec 2022
INVESTOR:	T-Mobile Czech Republic a.s.	STUPEŇ PD:	DUR
AKCE:	FIS_FTTH_CZ_3237_60546_20033_Brno-sever_I_Lesná_B	ZMĚNA:	ZNAČKOVĀ C.
VÝKRES:	Katastrální situacní výkres	MĚŘITKO:	1:500
		VYKRES C.:	C.02.04



Infotel, spol. s r.o., Novotná 16, 602 03 Brno



Loosova

Jurkova

zidka obejit

Okružní

**LEGENDA:**

- TRASA VÝKOPU (T-Mobile Czech Republic a.s.)
- PROFILAK SKLADAROVACÍ
- SAMOCHODNÁ OVLIVNĚNÍ S PŘESAHEM 1 m OD TEPELNÝCH ROZVODŮ
- NOVÝ OPTICKÝ ROZVÁZEBNÍ PÓD (1600 x 500 x 350 mm)
- PÓD CHOPENÝ A NEVYKALAKI CHOPENÝ
- HRANICE PARCEL
- PARCELNÍ ČÍSLO
- ČÍSLO POPIŠNÉ

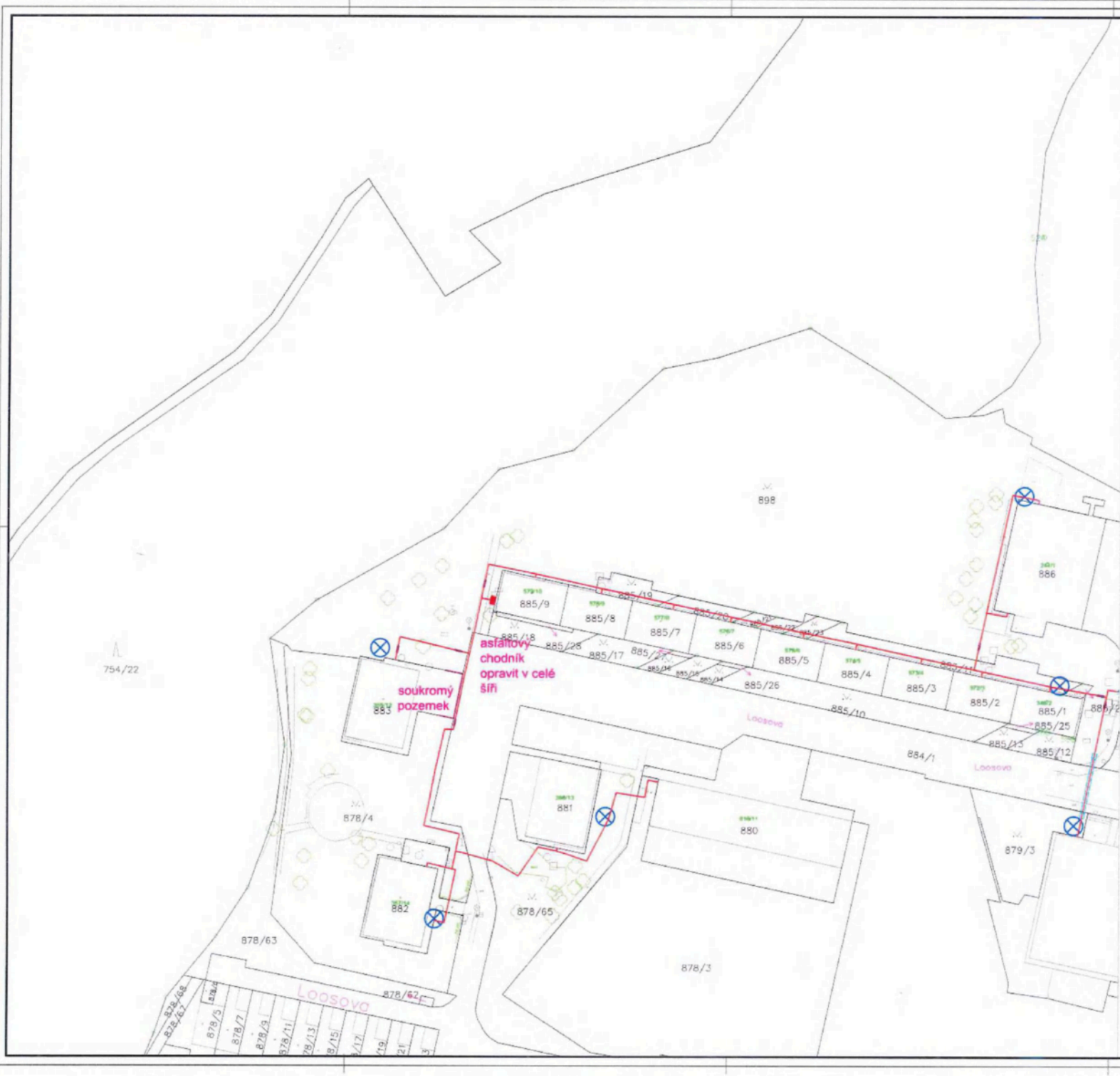
**LEGENDA ZNAČEK:**

- STROM
- KER
- LAMPA VEŘEJNÉHO OSVĚTLENÍ
- DOPRAVNÍ ZNAČKA
- NÁPOJNÝ BOD KAMEROVÉHO SYSTÉMU

**KLAD LISTŮ:**



Projektová úprava: [Redacted] Datum: 2022		
Klient: T-Mobile Czech Republic a.s. Projekt: FIS_FTTH_CZ_3237_00546_20033_Brno-sever_1_Lesná_B		
Vypracoval: [Redacted] Datum: 2022-04-03		Verze: 1.000 Datum: 2022-04-03



**LEGENDA:**

- TRASA VÝKOPU (T-Mobile Czech Republic a.s.)
- PROTLAK KOMUNIKACE
- SVAKOVKOVÁ CHránKA S PŘESAHEM 1 m OD TEPELNÝCH ROZVODŮ
- NOVÝ OPTICKÝ ROZVADEČ PODBÍ (1800 x 550 x 350 mm)
- PŮL OPTIKY - vyznačená, chybějící
- HRANICE PARCEL
- PARCELNÍ ČÍSLO
- CÍLO POPEŘNĚ

**LEGENDA ZNAČEK:**

- STROM
- KEŘ
- LAMPA VEŘEJNÉHO OSVĚTLENÍ
- DOPRAVNÍ ZNAČKA
- ⊗ NÁPOJNÝ BOD KAMEROVÉHO SYSTÉMU

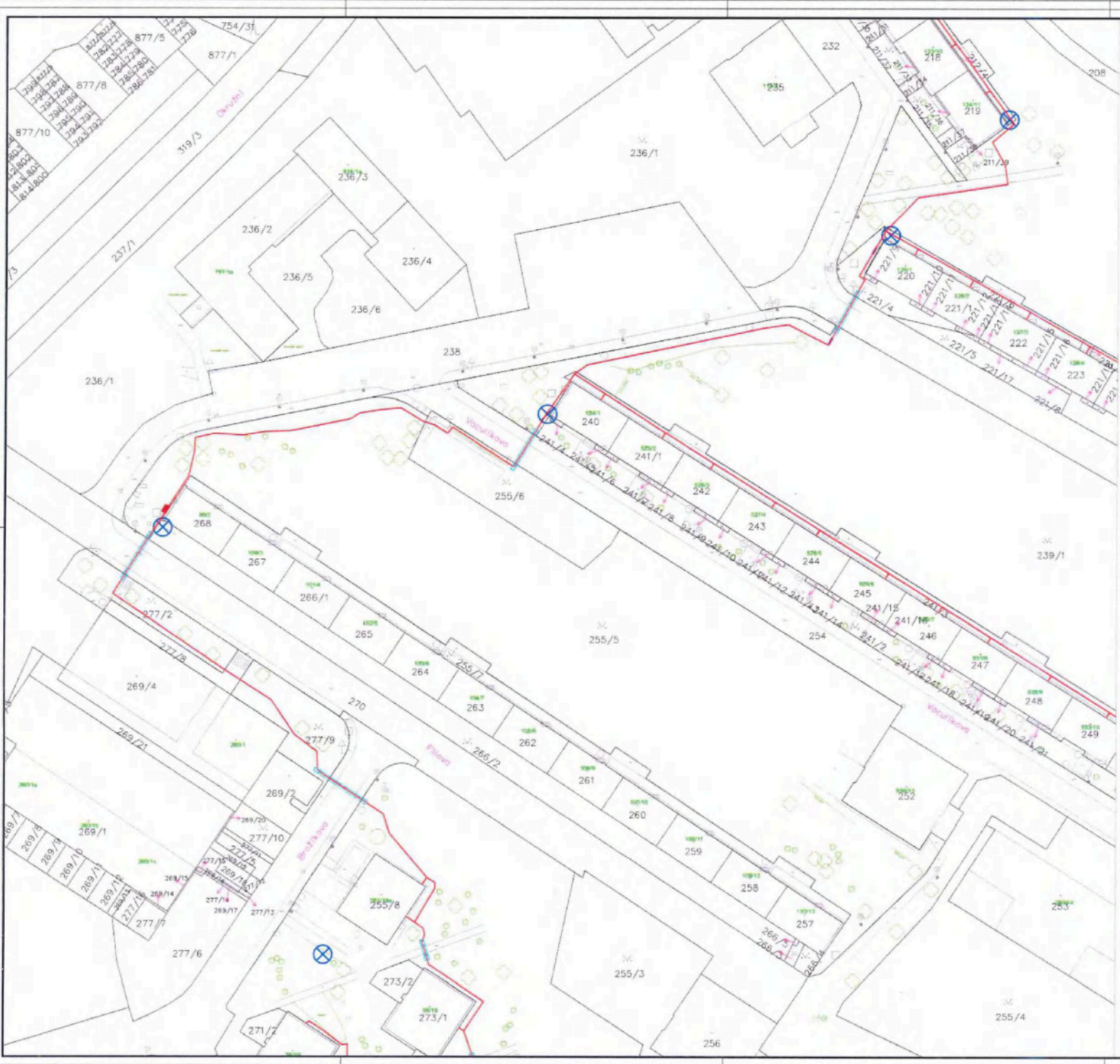
**KLAD LISTŮ:**



Adresní seznam: Lupa (201905)

PROJEKTANT	Ing. Jan Čížek	PRŮJEM	Ing. Jan Čížek
OBJEDVATEL	T-Mobile Czech Republic a.s.	OBJEDVATEL	Ing. Jan Čížek
PROJEKT	FIS_FTTH_CZ_3237_60546_20033_Brno-sever_1_Lesná_B	PROJEKT	Ing. Jan Čížek
STAVBA	Kabelová infrastruktura	STAVBA	Ing. Jan Čížek





**LEGENDA:**

- TRASA VÝKOPU (T-Mobile Czech Republic a.s.)
- PŘÍTLAK PEVNĚNÍKOVÉ SAMOŘÍZNÉ GUARANČE S PŘESNĚM 1 m OD TEPELNÝCH ROZVOJŮ
- NOVÝ OPTICKÝ KODVADEC POOD (1660 x 500 x 350 mm)
- PŘIČKOVÉ VÝMĚNKOVÉ OCHRÁNY
- HRANICE PANCER
- PARCELNÍ ČÍSLO
- ČÍSLO POMEŘE

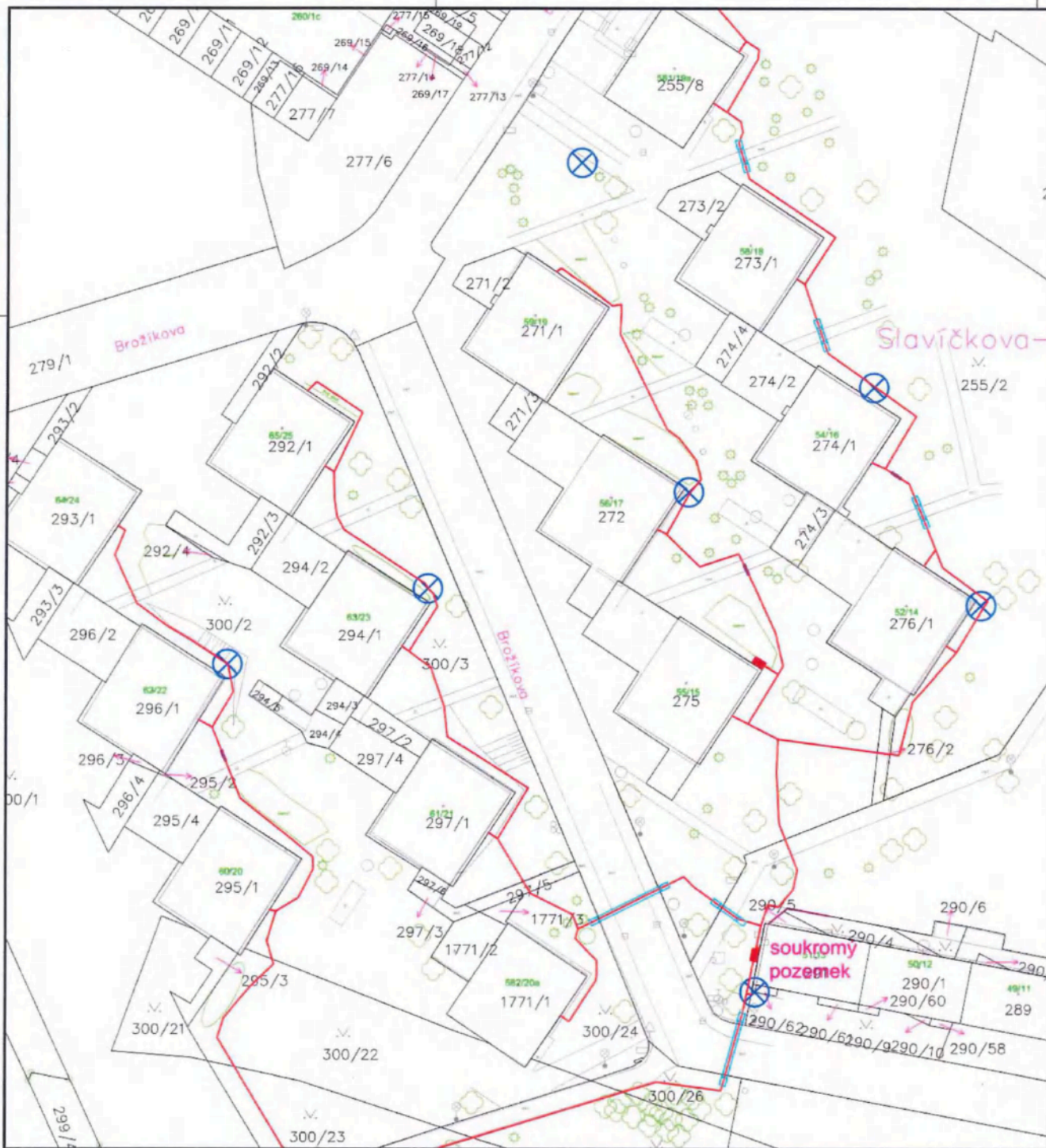
**LEGENDA ZNAČEK:**

- STROM
- ⊗ LAMPA VEŘEJNÉHO OSVĚTLENÍ
- ⊗ DOPRAVNÍ ZNAČKA
- ⊗ NÁPOJNÝ BOD KAMEROVÉHO SYSTÉMU

**KLAD LISTŮ:**



<p>Podnikatel: T-Mobile Czech Republic a.s.</p> <p>Objekt: [redacted]</p> <p>Číslo zakázky: FIS_FTTH_CZ_3237_60546_20033_Brno-sever_I_Losná_B</p> <p>Číslo projektu: [redacted]</p> <p>Číslo listu: 1.350</p>		<p>Datum: Červenec 2022</p> <p>Stavba: DFT</p> <p>Projektant: [redacted]</p> <p>Verze: 1.000</p> <p>Číslo listu: 1.350</p>	
---	--	--	--



**LEGENDA:**

- TRASA VÝKOPU (T-Mobile Czech Republic a.s.)
- PROTĚK KOMUNIKACE
- SAMONOSNÁ CHRÁNIČKA S PŘESAHEM 1 m OD TEPELNÝCH ROZVODU
- NOVÝ OPTICKÝ ROZVADEČ PODB (1600 x 550 x 350 mm)
- PŮLCHOPIS - komunikace, chodníky
- HRANICE PARCEL
- PARCELNÍ ČÍSLO
- ČÍSLO POPISNE

**LEGENDA ZNAČEK:**

- STROM
- KEŘ
- LAMPA VEŘEJNÉHO OSVĚTLENÍ
- DOPRAVNÍ ZNAČKA
- NÁPOJNÝ BOD KAMEROVÉHO SYSTÉMU

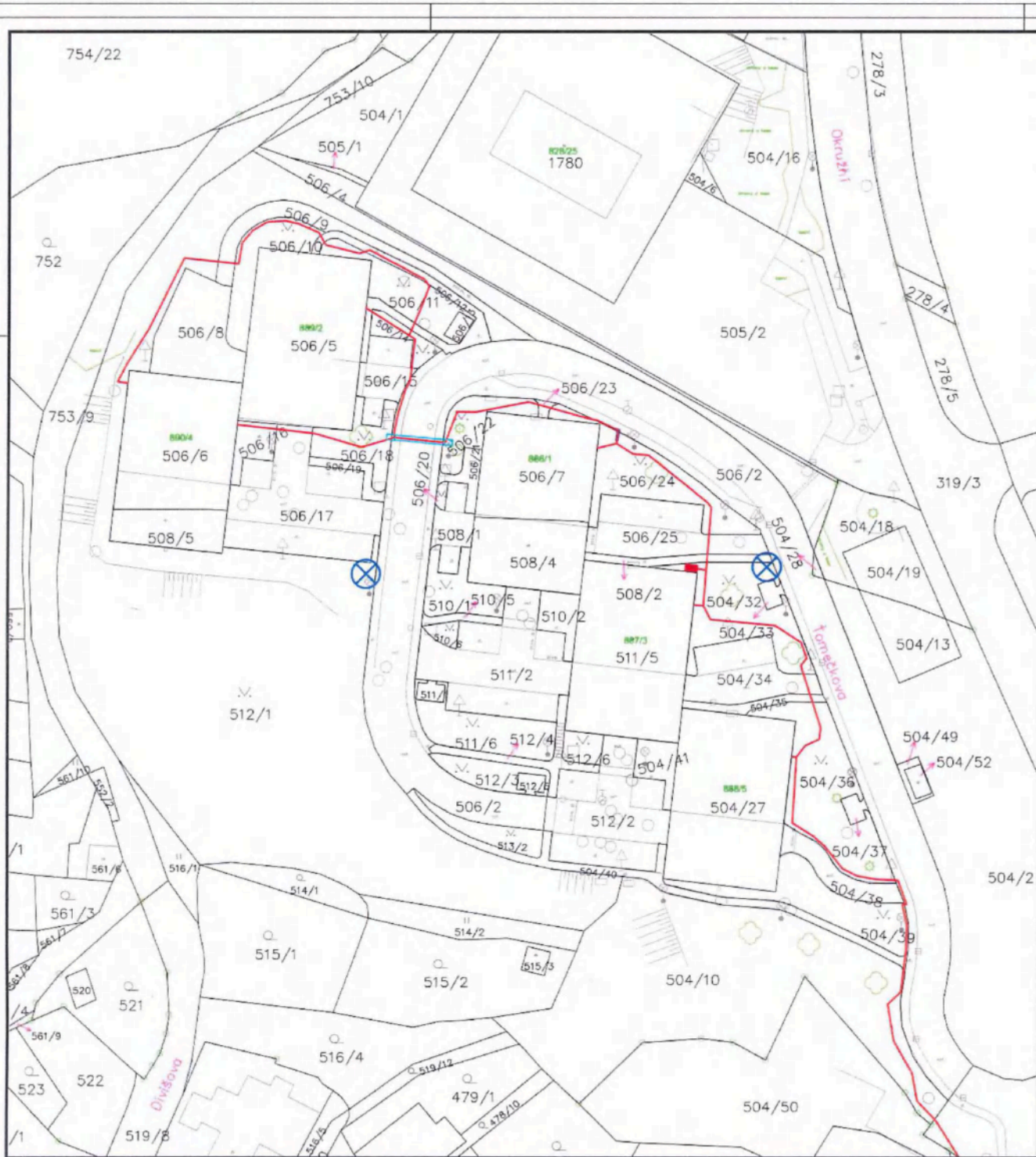
**KLAD LISTŮ:**



Katastrální území: Lesná (810887)

VYPRACOVAN: [redacted]	SKLAD: [redacted]	DATUM: Červenec 2022	 <small>InfoTel, s.r.o. a t.j. poskytovatel sítě 520 03 0000</small>
INVESTOR: T-Mobile Czech Republic a.s.	STUPEŇ PD: DŮR	ZMĚNA: ZKAZOVÉ C.	
AKCE: FIS_FTTH_CZ_3237_60546_20033_Brno-sever_I_Lesná_B		—	2020-04-002
VÝKRES: Katastrální situace výkres		MĚŘITEL: VÝKRES C.	1:500 C.02.08





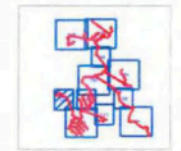
**LEGENDA:**

- TRASA VÝKOPU (T-Mobile Czech Republic a.s.)
- PROTĚK KOMUNIKACE
- SAMONOSNÁ CHRÁNIČKA S PŘESAHEM 1 m OD TEPELNÝCH ROZVODŮ
- NOVÝ OPTICKÝ ROZVADEČ PODBÍ (1600 x 550 x 350 mm)
- POLOHOVIS - komunikace, chodníky
- HRANICE PARCEL
- PARCELNÍ ČÍSLO
- ČÍSLO POPIŠNÉ

**LEGENDA ZNAČEK:**

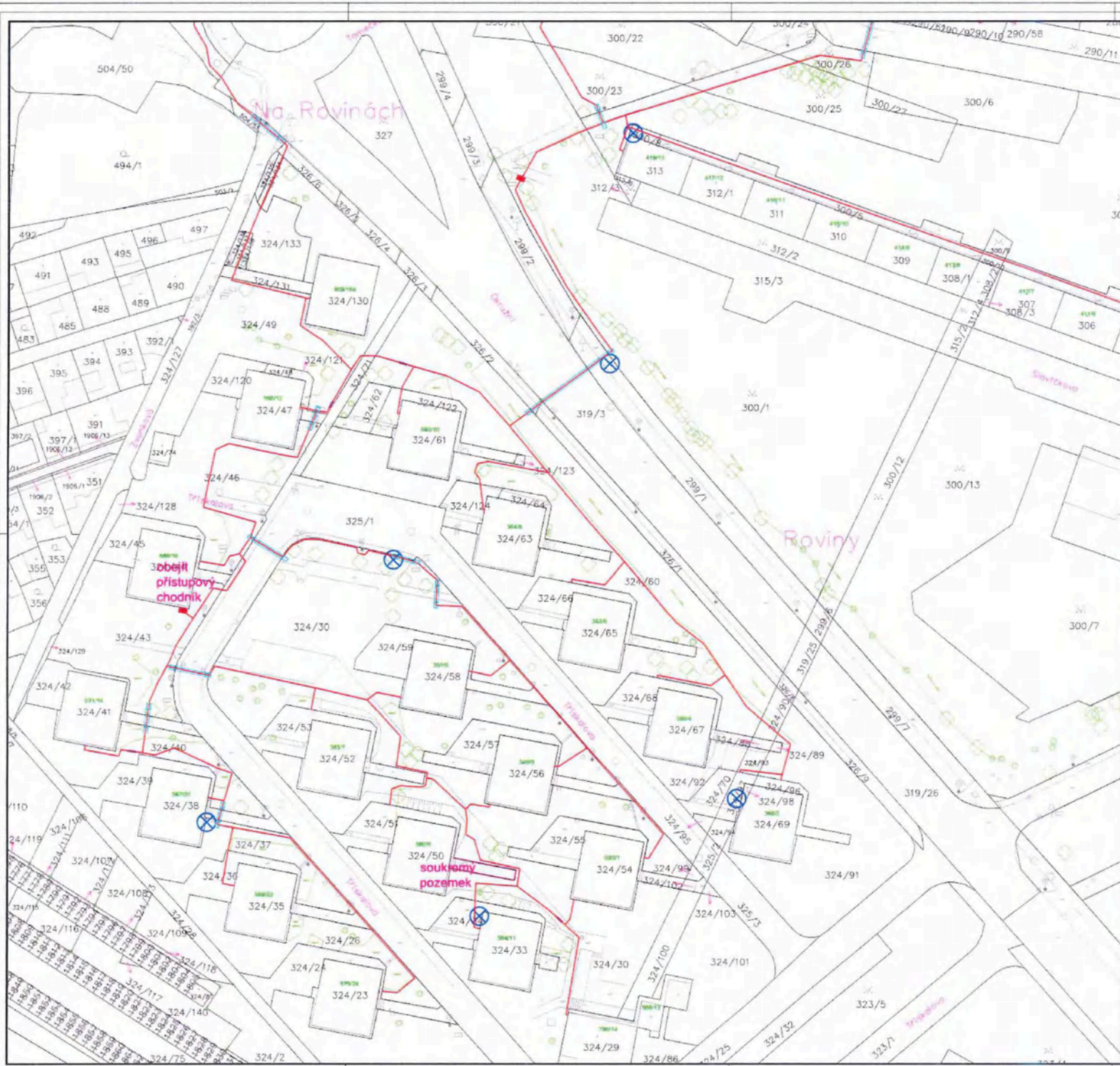
- STROM
- KĚR
- LAMPA VEŘEJNÉHO OSVĚTLENÍ
- ⊗ DOPRAVNÍ ZNAČKA
- ⊗ NÁPOJNÝ BOD KAMEROVÉHO SYSTÉMU

**KLAD LISTŮ:**











Katastrální území: Lesná (810887)






VYPRACOVAN:	SCHEMÁT:	DATA:	<b>Infotel</b> TELEKOMUNIKAČNÍ SLUŽBY
		Červenec 2022	
INVESTOR:		STUPEŇ PD:	<small>PROJEKT, ÚPRAVA A PŘÍP. NOVOSTAVBY VE VEŘEJNÉ MÍSTNOSTI</small>
T-Mobile Czech Republic a.s.		DUR	
ARČE:		ZMĚNA:	ZAKÁZKOVÉ Č.
FIS_FTTH_CZ_3237_60546_20033_Brno-sever_I_Lesná_B		-	2020-04-002
VÝKRES:		MĚŘITVO:	VÝKRES Č.
Katastrální situační výkres		1:500	C.02.09



**LEGENDA:**

-  TRASA VÝKOPU (T-Mobile Czech Republic s.r.l.)
-  PROTLAK KABLOVACÍ
-  SAMODIENA ČERVENÁ S PŘESÁHEM 1 m OD TEPELNÝCH ROZVOCŮ
-  NOVÝ OPTICKÝ ROZVÁDEČ POŠ (1000 x 550 x 350 mm)
-  PŮL OČKOVÉ - normované dle ČSN
-  HRANICE PARCEL
-  PARCELNÍ ČÍSLO
-  CÍLOPOISNÉ

**LEGENDA ZNAČEK:**

-  STROM
-  KEB
-  LAMPA VEŘEJNÉHO OSVĚTLENÍ
-  DOPRAVNÍ ZNAČKA
-  NÁPOJNÝ BOD KAMEROVÉHO SYSTÉMU









**KLAD LISTŮ:**








Dokumentace k projektu: T-Mobile Czech Republic s.r.l.		Datum: 2023	
Projekt: FIS_FTTH_CZ_3237_60546_20033_Brno-sever_1_Lesna_B		Důstojnost: DUS	
Měřítko: 1:1000	Datum: 2023-04-02	Autor: [redacted]	Vytvořeno: 2023-04-02
Stupeň:	Verze: 1.000	Druh:	Datum: 2023-04-02



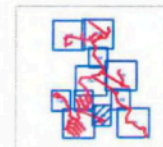
### LEGENDA:

-  TRASA VÝKOPU (T-Mobile Czech Republic a.s.)
-  PROTĚK KOMUNIKACE
-  SAMONOSNÁ CHRÁNICÍKA S PŘESAHEM 1 m OD TEPELNÝCH ROZVODŮ
-  NOVÝ OPTICKÝ ROZVADEČ PODB (1600 x 550 x 350 mm)
-  PŮLHOŘIS - komunikace, chodníky
-  HRANICE PARCEL
-  PARCELNÍ ČÍSLO
-  ČÍSLO POPISNÉ


### LEGENDA ZNAČEK:

-  STROM
-  KEŘ
-  LAMPA VEŘEJNÉHO OSVĚTLENÍ
-  DOPRAVNÍ ZNAČKA
-  NÁPOJNÝ BOD KAMEROVÉHO SYSTÉMU

### KLAD LISTŮ:



Katastrální území: Lesná (10887)

VYPRACOVANÁ	SCHVÁLIL	DATUM	
		Červenec 2022	
INVESTOR		STUPEŇ PD	INVOtel, spol. s r.o. - Mavorčácká 11, 602 00 Brno
T-Mobile Czech Republic a.s.		DUR	
AKCE		ZMĚNA	ZAKAZOVÉ Č.
FIS_FTTH_CZ_3237_60546_20033_Brno-sever_I_Lesná_B		--	2020-04-002
VYKRES		MĚŘITVO	VÝKRES Č.
Katastrální situační výkres		1:500	C.02.11