

## Souhlas uživatele/vlastníka zemědělské půdy s použitím sedimentů

Název akce: **Huntířovský potok, Vítězná-Huntířov, odstranění nánosů a oprava opevnění, ř. km 0,000-1,300**

Číslo akce: **111 114**

Investor: **Povodí Labe, státní podnik, IČ 70890005**  
Závod Jablonec nad Nisou  
Želivského 3297/5, 466 05 Jablonec nad Nisou  
zapsaný v Obchodním rejstříku u Krajského soudu v Hradci Králové, oddíl A, vložka 9473

Uživatel/vlastník: **Agrodružstvo Klas**  
Kříčeň 102, 533 44 Staré Ždánice  
jednající: Ing. Ladislav Štěpánek  
IČ : 60916320  
zapsaný v obchodním rejstříku u ....

Jako vlastník pozemku KN p.č 541/2 a jako uživatel pozemků KN p.č 518/2, 552 a 515 (parcely zjednodušené evidence č. 517, 518/2, 555, 552, 556) vše v katastrálním území Huntířov, obec Vítězná, přičemž prohlašuji, že toto užívací právo existuje na základě platných smluvních vztahů, uzavřeného s vlastníky, příp. spoluvlastníky těchto pozemků,

uděluji, s odkazem na ustanovení § 3a, odst. 2, písm. b) zákona č. 334/92 Sb., o ochraně zemědělského půdního fondu, v platném znění, **souhlas s použitím sedimentů** z koryta Huntířovského potoka, v množství cca 300 m<sup>3</sup>, na výše specifikovaných pozemcích, které jsou součástí zemědělského půdního fondu, a to za níže uvedených podmínek.

Podmínky:

AGRODRUŽSTVO KLAS Kříčeň souhlasí s použitím sedimentů z Huntířovského potoka na pozemcích v našem užívání. Sedimenty z potoka budou uloženy na meziskládce a následně rozmeteny. K stanovení technického provedení akce je pověřen p. Ing. Petr Balák (mobil. 603 183 351). Sedimenty lze aplikovat v období po sklizni v termínu dohodnutém s Ing. Balákem. V případě, že bude zřízena meziskládka na obhospodařovaném porostu v době vegetace budeme po investoru požadovat úhradu ztráty produkce (tržby). Aplikace vytěžené zeminy na určený pozemek jde na náklady investora. Podmínka souhlasu je prohlášení investora, že vytěženou zeminu lze použít na půdu.

V ... Kříčeni, dne 16. února 2016

podpis

Ing. Ladislav Štěpánek, předseda představenstva

**AGRODRUŽSTVO KLAS**  
Kříčeň 102  
533 44 Staré Ždánice  
IČO 609 16 320

*Výše uvedený text "Souhlas uživatele/vlastníka zemědělské půdy s použitím sedimentů" platí o plném znění.*

*15. 9. 2016*

**AGRODRUŽSTVO KLAS**  
Kříčeň  
533 44 Staré Ždánice  
středisko VÍTEZNÁ



### Informace o pozemku

Parcelní číslo:	<u>541/2</u>
Obec:	<u>Vítězná [579815]</u>
Katastrální území:	<u>Huntířov [782742]</u>
Číslo LV:	<u>994</u>
Výměra [m <sup>2</sup> ]:	2378
Typ parcely:	Parcela katastru nemovitostí
Mapový list:	GUST2880,V.S.XVI-10-03
Určení výměry:	Graficky nebo v digitalizované mapě
Druh pozemku:	orná půda



### Vlastníci, jiní oprávnění

Vlastnické právo	Podíl
AGRODRUŽSTVO KLAS, č. p. 102, 53341 Kříčeň	

### Způsob ochrany nemovitosti

Název
zemědělský půdní fond
rozsáhlé chráněné území

### Seznam BPEJ

BPEJ	Výměra
<u>74400</u>	2378

### Omezení vlastnického práva

Nejsou evidována žádná omezení.

### Jiné zápisy

Nejsou evidovány žádné jiné zápisy.

Řízení, v rámci kterých byl k nemovitosti zapsán cenový údaj

Nemovitost je v územním obvodu, kde státní správu katastru nemovitostí ČR vykonává Katastrální úřad pro Královéhradecký kraj, Katastrální pracoviště Trutnov

Zobrazené údaje mají informativní charakter. Platnost k 16.09.2016 07:00:01.

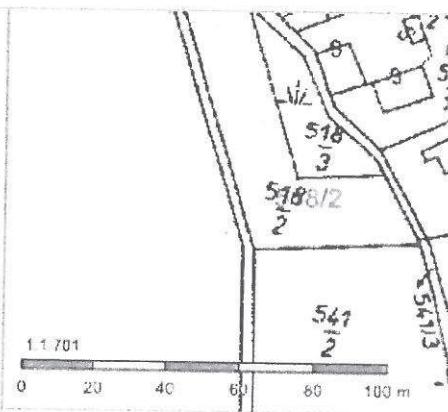
© 2004 - 2016 Český úřad zeměměřický a katastrální, Pod sídlištěm 1800/9, Kobylisy, 18211 Praha 8  
Podání určená katastrálními úřady a pracovišti zasílejte přímo na jejich e-mail adresu.

Verze aplikace: 5.3.2 build 0



### Informace o pozemku

Parcelní číslo: 518/2  
 Obec: Vítězná [579815]  
 Katastrální území: Huntířov [782742]  
 Číslo LV: 852  
 Výměra [m<sup>2</sup>]: 1894  
 Typ parcely: Parcela katastru nemovitostí  
 Mapový list: GUST2880,V.S.XVI-10-03  
 Určení výměry: Graficky nebo v digitalizované mapě  
 Druh pozemku: orná půda



### Vlastníci, jiní oprávnění

Vlastnické právo Podíl  
 Fridrichová Alexandra, č. p. 649, 50331 Vysoká nad Labem

### Způsob ochrany nemovitosti

Název  
 zemědělský půdní fond  
 rozsáhlé chráněné území

### Seznam BPEJ

BPEJ	Výměra
<u>74400</u>	1894

### Omezení vlastnického práva

Nejsou evidována žádná omezení.

### Jiné zápisy

Nejsou evidovány žádné jiné zápisy.

Řízení, v rámci kterých byl k nemovitosti zapsán cenový údaj

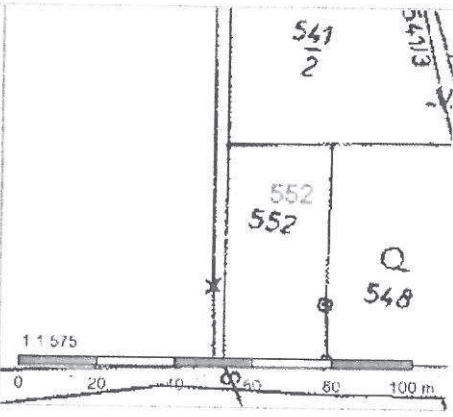
Nemovitost je v územním obvodu, kde státní správu katastru nemovitostí ČR vykonává Katastrální úřad pro Královéhradecký kraj, Katastrální pracoviště Trutnov

Zobrazené údaje mají informativní charakter. Platnost k 16.09.2016 07:00:01.



Informace o pozemku

Parcelní číslo:	<u>552</u>
Obec:	<u>Vítězná [5798151]</u>
Katastrální území:	<u>Huntířov [782742]</u>
Číslo LV:	<u>1075</u>
Výměra [m <sup>2</sup> ]:	1545
Typ parcely:	Parcela katastru nemovitostí
Mapový list:	GUST2880,V.S.XVI-10-03
Určení výměry:	Graficky nebo v digitalizované mapě
Druh pozemku:	orná půda



Vlastníci, jiní oprávnění

Vlastnické právo	Podíl
Kučerová Gabriela, Kocléřov 207, 54462 Vítězná	

Způsob ochrany nemovitosti

Název
zemědělský půdní fond
rozsáhlé chráněné území

Seznam BPEJ

BPEJ	Výměra
<u>74400</u>	1545

Omezení vlastnického práva

Nejsou evidována žádná omezení.

Jiné zápisy

Nejsou evidovány žádné jiné zápisy.

Řízení, v rámci kterých byl k nemovitosti zapsán cenový údaj

Nemovitost je v územním obvodu, kde státní správu katastru nemovitostí ČR vykonává Katastrální úřad pro Královéhradecký kraj, Katastrální pracoviště Trutnov

Zobrazené údaje mají informativní charakter. Platnost k 16.09.2016 07:00:01.

© 2004 - 2016 Český úřad zeměměřický a katastrální, Pod sídlištěm 1800/9, Kobylisy, 18211 Praha 8  
 Podání určená katastrálním úřadům a pracovištím zasílejte přímo na jejich e-mail adresu.

Verze aplikace: 5.3.2 build 0



### Informace o pozemku

Parcelní číslo:	517	<b>Náhled nelze zobra:</b> (chybí lokalizační údaje, bude zobrazeno k.ú.)
Obec:	Vítězná [579815]	
Katastrální území:	Huntířov [782742]	
Číslo LV:	852	
Výměra [m <sup>2</sup> ]:	6269	
Typ parcely:	Parcela zjednodušené evidence	
Zdroj parcely ZE:	Přídělový plán nebo jiný podklad	

### Vlastníci, jiní oprávnění

Vlastnické právo	Podíl
Fridrichová Alexandra, č. p. 649, 50331 Vysoká nad Labem	

### Způsob ochrany nemovitosti

Nejsou evidovány žádné způsoby ochrany.

### Seznam BPEJ

BPEJ	Výměra
74400	6269

### Omezení vlastnického práva

Nejsou evidována žádná omezení.

### Jiné zápisy

Nejsou evidovány žádné jiné zápisy.

Řízení, v rámci kterých byl k nemovitosti zapsán cenový údaj

Nemovitost je v územním obvodu, kde státní správu katastru nemovitostí ČR vykonává [Katastrální úřad pro Královéhradecký kraj, Katastrální pracoviště Trutnov](#).

Zobrazené údaje mají informativní charakter. Platnost k 16.09.2016 07:00:01.

© 2004 - 2016 [Český úřad zeměměřický a katastrální](#), Pod sídlištěm 1800/9, Kobylisy, 18211 Praha 8  
 Podání určená katastrálním úřadům a pracovištím zasílejte přímo na jejich e-mail adresu.

Verze aplikace: 5.3.2 build 0



### Informace o pozemku

Parcelní číslo:	<u>518/2</u>
Obec:	<u>Vítězná [5798151]</u>
Katastrální území:	<u>Huntířov [782742]</u>
Číslo LV:	<u>852</u>
Výměra [m <sup>2</sup> ]:	12509
Typ parcely:	Parcela zjednodušené evidence
Zdroj parcely ZE:	Přídělový plán nebo jiný podklad

**Náhled nelze zobra:**  
(chybí lokalizační údaje,  
bude zobrazeno k.ú.)

### Vlastníci, jiní oprávnění

Vlastnické právo	Podíl
Fridrichová Alexandra, č. p. 649, 50331 Vysoká nad Labem	

### Způsob ochrany nemovitosti

Nejsou evidovány žádné způsoby ochrany.

### Seznam BPEJ

BPEJ	Výměra
<u>74400</u>	12509

### Omezení vlastnického práva

Nejsou evidována žádná omezení.

### Jiné zápisy

Nejsou evidovány žádné jiné zápisy.

Řízení, v rámci kterých byl k nemovitosti zapsán cenový údaj

Nemovitost je v územním obvodu, kde státní správu katastru nemovitostí ČR vykonává Katastrální úřad pro Královéhradecký kraj, Katastrální pracoviště Trutnov


Zobrazené údaje mají informativní charakter. Platnost k 16.09.2016 07:00:01.

© 2004 - 2016 Český úřad zeměměřický a katastrální, Pod sídlištěm 1800/9, Kobylisy, 18211 Praha 8  
Podání určená katastrálním úřadům a pracovištím zasílejte přímo na jejich e-mail adresu.

Verze aplikace: 5.3.2 build 0



Informace o pozemku

Parcelní číslo:	555	<p>Generování náhledu</p> 
Obec:	Vítězná [5798151]	
Katastrální území:	Huntířov [782742]	
Číslo LV:	487	
Výměra [m <sup>2</sup> ]:	1543	
Typ parcely:	Parcela zjednodušené evidence	
Zdroj parcely ZE:	Přídělový plán nebo jiný podklad	

Vlastníci, jiní oprávnění

Vlastnické právo	Podíl
Barták Petr, Bukovina 3, 54401 Vítězná	1/2
Kučerová Gabriela, Kocléřov 207, 54462 Vítězná	1/2

Způsob ochrany nemovitosti

Nejsou evidovány žádné způsoby ochrany.

Seznam BPEJ

BPEJ	Výměra
74400	1543

Omezení vlastnického práva

Nejsou evidována žádná omezení.

Jiné zápisy

Nejsou evidovány žádné jiné zápisy.

Řízení, v rámci kterých byl k nemovitosti zapsán cenový údaj

Nemovitost je v územním obvodu, kde státní správu katastru nemovitostí ČR vykonává Katastrální úřad pro Královéhradecký kraj, Katastrální pracoviště Trutnov

Zobrazené údaje mají informativní charakter. Platnost k 16.09.2016 07:00:01.

© 2004 - 2016 Český úřad zeměměřický a katastrální, Pod sídlištěm 1800/9, Kobylisy, 18211 Praha 8,  
Podání určená katastrálním úřadům a pracovištím zasílejte přímo na jejich e-mail adresu.

Verze aplikace: 5.3.2 build 0



## Informace o pozemku

Parcelní číslo:	<a href="#">552</a>	<b>Generování náhledu</b> ● ● ●
Obec:	<a href="#">Vítězná [579815]</a>	
Katastrální území:	<a href="#">Huntířov [782742]</a>	
Číslo LV:	487	
Výměra [m <sup>2</sup> ]:	3524	
Typ parcely:	Parcela zjednodušené evidence	
Zdroj parcely ZE:	Přídělový plán nebo jiný podklad	

## Vlastníci, jiní oprávnění

Vlastnické právo	Podíl
Barták Petr, Bukovina 3, 54401 Vítězná	1/2
Kučerová Gabriela, Kocleřov 207, 54462 Vítězná	1/2

## Způsob ochrany nemovitosti

Nejsou evidovány žádné způsoby ochrany.

## Seznam BPEJ

BPEJ	Výměra
<a href="#">74400</a>	3524

## Omezení vlastnického práva

Nejsou evidována žádná omezení.

## Jiné zápisy

Nejsou evidovány žádné jiné zápisy.

Řízení, v rámci kterých byl k nemovitosti zapsán cenový údaj

Nemovitost je v územním obvodu, kde státní správu katastru nemovitostí ČR vykonává [Katastrální úřad pro Královéhradecký kraj, Katastrální pracoviště Trutnov](#).

Zobrazené údaje mají informativní charakter. Platnost k 16.09.2016 07:00:01.

© 2004 - 2016 [Český úřad zeměměřický a katastrální](#), Pod sídlištěm 1800/9, Kobylisy, 18211 Praha 8.  
Podání určená katastrálními úřadům a pracovištím zasílejte přímo na jejich e-mail adresu.

Verze aplikace: 5.3.2 build 0



### Informace o pozemku

Parcelní číslo:	556
Obec:	Vítězná [5798151]
Katastrální území:	Huntířov [782742]
Číslo LV:	487
Výměra [m <sup>2</sup> ]:	8179
Typ parcely:	Parcela zjednodušené evidence
Zdroj parcely ZE:	Přídělový plán nebo jiný podklad

**Náhled nelze zobra:**

(chybí lokalizační údaje,  
bude zobrazeno k.ú.)

### Vlastníci, jiní oprávnění

Vlastnické právo	Podíl
Barták Petr, Bukovina 3, 54401 Vítězná	1/2
Kučerová Gabriela, Kocléřov 207, 54462 Vítězná	1/2

### Způsob ochrany nemovitosti

Nejsou evidovány žádné způsoby ochrany.

### Seznam BPEJ

BPEJ	Výměra
74400	8179

### Omezení vlastnického práva

Nejsou evidována žádná omezení.

### Jiné zápisy

Nejsou evidovány žádné jiné zápisy.

Řízení, v rámci kterých byl k nemovitosti zapsán cenový údaj

Nemovitost je v územním obvodu, kde státní správu katastru nemovitostí ČR vykonává [Katastrální úřad pro Královéhradecký kraj, Katastrální pracoviště Trutnov](#).

Zobrazené údaje mají informativní charakter. Platnost k 16.09.2016 07:00:01.

© 2004 - 2016 [Český úřad zeměměřický a katastrální](#), Pod sídlištěm 1800/9, Kobyličky, 18211 Praha 8  
Podání určená katastrálními úřady a pracovišti zasílejte přímo na jejich e-mail adresu.

Verze aplikace: 5.3.2 build 0