



Vyřizuje: Dundáček Petr

E-mail: petr.dundacek@t-mobile.cz

Číslo jednací: E06391/23

SAGASTA s.r.o. adriana grycová Novodvorská 1010/14 14200 Praha

V Praze dne: 11.2.2023

Vyjádření a stanovení podmínek pro udělení souhlasu s umístěním stavby v ochranném pásmu sítě technické infrastruktury (TI) společnosti T-Mobile Czech Republic a.s.

Vydané podle § 101 ZÁKONA Č. 127/2005 Sb., o elektronických komunikacích a o změně některých souvisejících zákonů (zákon o elektronických komunikacích – dále jen ZEK), ve znění pozdějších předpisů a §161 zákona č. 183/2006 Sb., o územním plánování a stavebním řádu (stavební zákon) či dle dalších příslušných právních předpisů

Věc: Modernizace TT Nová Ulice – ul. Brněnská, Hraniční

Stupeň: Sloučené územní a stavební řízení

V dané lokalitě se nachází technická infrastruktura (TI) společnosti **T-Mobile Czech Republic a.s. (TMCZ)**, která je nezbytná pro provoz elektronického zařízení veřejné telekomunikační sítě.

Dle předložené dokumentace dojde ke kolizi s TI typu:

Druh TI	TI v kolizi	Příloha
Optické trasy	Ano	V případě kolize postupujte podle instrukcí v příloze č.3
Mikrovlnné (MW) spoje	Ne	V případě kolize postupujte podle instrukcí v příloze č.4
Elektrořádky (vedení NN)	Ne	V případě kolize postupujte podle instrukcí v příloze č.5
Základnové stanice	Ne	V případě kolize postupujte podle instrukcí v příloze č.6
Body sítě	Ne	V případě kolize postupujte podle instrukcí v příloze č.6

Při splnění podmínek uvedených v přílohách podle druhu kolize s TI souhlasí společnost T-Mobile Czech Republic a.s. s výstavbou v zájmovém území.

Nedodržení těchto podmínek je hrubým porušením právních povinností podle zákona 127/2005 Sb., o elektronických komunikacích.

V případě, že stavebník poškodí TI v majetku nebo správě TMCZ, vzniká TMCZ právo na náhradu škody.

Toto stanovisko má platnost 1 rok a nelze prodloužit. Po uplynutí platnosti zadejte žádost o nové stanovisko na: <https://ochranasiti.t-mobile.cz/vyjadreni/>

T-Mobile
T-Mobile Czech Republic a.s.
Tomáškova 2144/1
148 00 Praha 4
IČ 649 49 681, DIČ CZ64949681

.....
Ochrana sítí
Technologický úsek



44

PRO SPOLEČNÉ ZÁŽITKY

Příloha č. 1

Rekapitulace žádosti o vyjádření k existenci sítě elektronických komunikací

Číslo žádosti: **E06391/23**
Název stavby /akce: **Modernizace TT Nová Ulice – ul. Brněnská, Hraniční**
Datum podání žádosti: **2.2.2023**
Důvod žádosti: **Sloučené územní a stavební řízení**
Popis jiného důvodu žádosti:

Poznámka:

Předmětem stavebního záměru je návrh modernizace tramvajové dráhy, včetně doplnění protihlukových opatření na tramvajové trati v Olomouci na ulici Brněnská a Hraniční. Cílem dokumentace je optimalizovat směrové poměry a s návrhem opatření, která budou mít prokazatelný vliv na snížení hluku vznikajícího z kolejové dopravy, a tím zvýšit komfort cestujících a obyvatelů přilehlé bytové zástavby. Projekt dále řeší přeložky stávajících vedení kabelů DPMO, doplnění Energokanálu pro uložení vedení kabelů DPMO (řeší SO 650), modernizaci nástupiště zastávky Wolkerova, zastávky Fakultní nemocnice a zastávky Nová ulice a doplnění opěrných zdí (řeší SO 660).

Žadatel

Firma / organizace: **SAGASTA s.r.o.**
IČ: **04598555**
DIČ:
Kontaktní osoba: **adriana grycová**
Adresa: **Novodvorská 1010/14**
Město / obec: **Praha**
PSČ: **14200**
Stát:
E-mail: **adriana.grycova@sagasta.cz**
Telefonní číslo: **722983662**

Stavebník

Firma / organizace: **Dopravní podnik města Olomouce, a.s.**
Kontaktní osoba: **adriana grycová**
Adresa: **Koželužská 563/1**
Město / obec: **Olomouc**
PSČ: **77900**
Stát:
E-mail: **adriana.grycova@sagasta.cz**
Telefonní číslo: **722983662**

Stavba

Výška nad terémem (metry): **0 m**
Projektant: **SAGASTA s.r.o.**
Druh stavby: **Dopravní infrastruktura - komunikace, chodníky, cyklostezky apod**
Hodnota projektu: **200 mil. Kč**
Měsíc zahájení stavby:
Měsíc ukončení stavby:

Odeslání stanoviska

E-mail: **adriana.grycova@sagasta.cz**



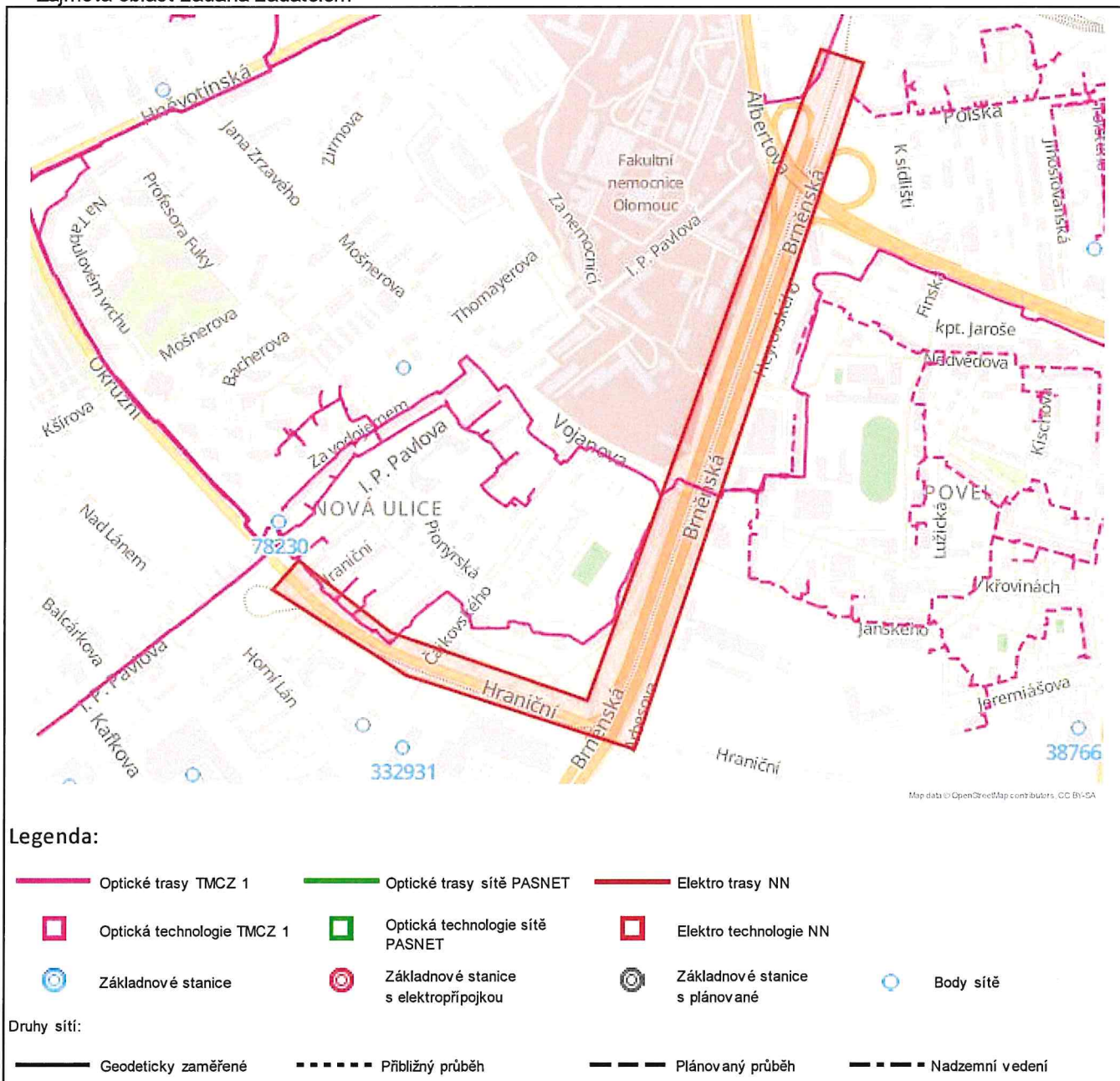
44

PRO SPOLEČNÉ ZÁŽITKY

Příloha č. 2

Situační plánek podzemních sítí

Zájmová oblast zadaná žadatelem

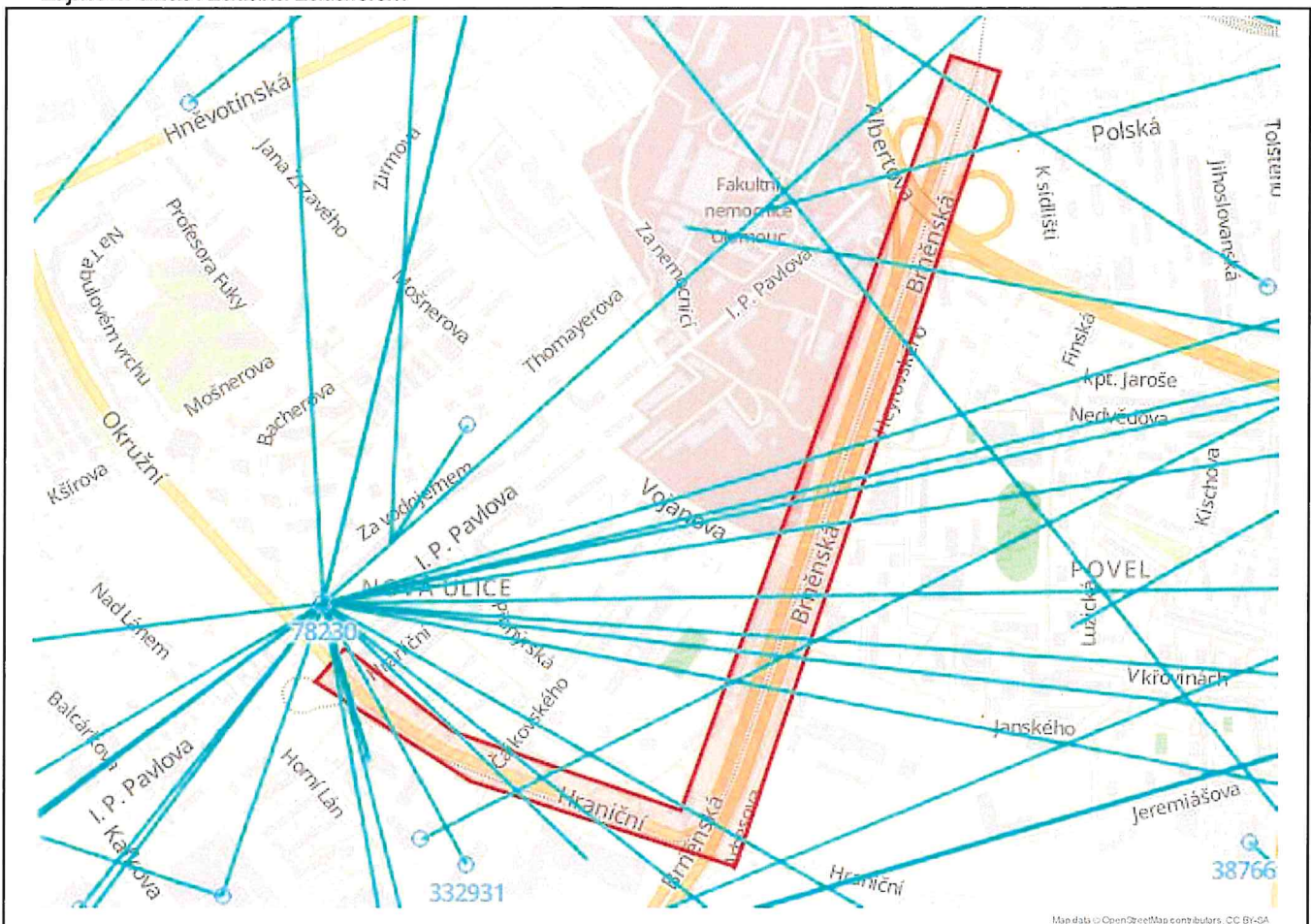


Jestliže zaměření kabelové trasy v příloze není, tak v elektronické podobě neexistuje a bude nutné vytýčení na náklady investora.

V další komunikaci nebo požadavku doplňujících dotazů, uvádějte do „Předmětu“ e-mailu vždy číslo jednací.

Situační plánek mikrovlnných (MW) spojů

Zájmová oblast zadaná žadatelem



Legenda:

- Mikrovlnné (MW) spoje
- Základnové stanice
- Základnové stanice s elektropřípojkou
- Základnové stanice s plánované
- Body sítě

Geometrie zájmové oblasti (zájmových oblastí) žádosti ve formátu WKT a souřadnicovém systému S-JTSK. Zkoprováním textu lze geometrii zobrazit v jakémkoli softwaru podporujícím formát WKT.

POLYGON((-548812.244398106 -1123035.79398623,-548856.999983815 -1123077.97864587,-548657.434921274 -1123234.73740058,-548304.688429306 -1123388.10350751,-547835.36426882 -1122340.19647743,-547901.146754185 -1122311.87531311,-548371.131617605 -1123303.72430541,-548675.381678742 -1123164.52382604,-548812.244398106 -1123035.79398623))

V další komunikaci nebo požadavku doplňujících dotazů, uvádějte do „Předmětu“ e-mailu vždy číslo jednací.



Příloha č.3

Podmínky řešení kolizí s optickou trasou

Tuto přílohu použijte pouze v případě kolize s optickou sítí.
Vaše žádost je v kolizi s optickou sítí pokud je v tabulce na první straně tohoto dokumentu uvedeno "Ano" na řádku "Optické trasy".

V dotčeném území stavby se nachází technická infrastruktura (TI) společnosti T-Mobile Czech Republic a.s. (TMCZ) - optické trasy.

S ohledem na výstavbu nad stávající trasou a v ochranném pásmu požadujeme splnění následujících podmínek:

- Pro řešení níže uvedeného, kontaktujte kontaktního pracovníka.

Stavebník je dále povinen učinit veškerá potřebná opatření tak, aby nedošlo k poškození TI stavebními pracemi, zejména tím, že zajistí:

- písemné vyrozumění o zahájení prací a to nejméně 15 dnů předem,
- před zahájením zemních prací vytyčení polohy podzemního telekomunikačního vedení a zařízení přímo ve staveništi (trase),
- prokazatelné seznámení pracovníků, kteří budou provádět práce, s polohou vedení (zařízení),
- upozornění organizace provádějící zemní práce na možnou odchylku uloženého vedení (zařízení) od polohy vyznačené ve výkresové dokumentaci,
- upozornění pracovníků, aby dbali při pracích v těchto místech největší opatrnosti a nepoužívali zde nevhodné nářadí, a také ve vzdálenosti nejméně 1,5m po každé straně vyznačené trasy vedení (zařízení) nepoužívali žádných mechanizačních prostředků (hloubících strojů, sbíječek apod.),
- řádné zabezpečení odkrytého podzemního telekomunikačního vedení (zařízení) proti poškození, odcizení
- odpovídající ochranu kabelů a ochranu kabelové trasy dle platných norem, pokud bude trasa kabelů pojižděna vozidly nebo stavební mechanizací,
- nad trasou TI dodržování zákazu skládek a budování zařízení, která by znemožnila přístup k TI (včetně např. trvalých parkovišť apod.),
- bez souhlasu majitele, správce nesnižoval, ani nezvyšoval krytí nad kabelovými trasami,
- při křížení, příp. souběžích podzemních telekomunikačních vedení byla dodržena ČSN 73 6005 „Prostorové uspořádání sítí technického vybavení“,
- ohlášení ukončení stavby na kontaktního pracovníka TMCZ a jeho pozvání ke všem úkonům v řízení o povolení užívání stavby, aby prováděné práce respektovaly podmínky zákona 127/2005 Sb., o elektronických komunikacích a zákona 183/2006 Sb., Stavební zákon a platných prováděcích vyhlášek.

Pokud v příloze stanoviska není vygenerován soubor ve formátu *.dgn a dle „Legendy“ v příloze č.2 jde o plánovanou trasu, požadujeme koordinaci.

Kontaktujte Area Koordinátora pro danou oblast: Klvaňová Alena , 603 411 693, alena.klvanova@t-mobile.cz

Kontakt v případě kolize s optickými trasami:

- servisní partner TMCZ, firma **S COM s.r.o. - Ing.Trnka 603 256 144**, e-mail: jaroslav.trnka@scm.cz, nebo **Michal Čejka 777 587 204**, e-mail: michal.cejka@scm.cz, v jejichž odpovědnosti je kompletní řešení dotčení optických sítí pro TMCZ, a to vč. zajištění vypracování všech požadovaných stupňů PD, zajištění a schválení PD na TMCZ, geodetické zaměření, vytyčení, fotodokumentace a dohled nad realizací stavby.

Společnost TMCZ vytyčení sítí nezajišťuje, se žádostí o vytyčení se obraťte na našeho servisního partnera.



44

PRO SPOLEČNÉ ZÁŽITKY

V zájmovém území naše společnost plánuje/projednáva rozšíření optické infrastruktury, je nutné naše stavby v zájmovém území koordinovat a současně po žadateli požadujeme, aby příslušnému stavebnímu úřadu byl pro účely odsouhlasení stavebního záměru žadatele doložen doklad prokazující dohodu o koordinaci obou staveb. Kontaktujte prosím příslušného Area Koordinátora (AK): Klvaňová Alena , alena.klvanova@t-mobile.cz

Pro vytvoření dokladu prokazující dohodu je nutno doručit na výše uvedenou e-mailovou adresu: Toto stanovisko T-Mobile Czech Republic a.s., situační výkres stavby a předpokládaný termín zahájení stavby. Bez doručení podkladů nelze žádost vyhodnotit.

V případě neobdržené reakce déle než 5 pracovních dní kontaktujte nás na tel. čísle 603 411 693

Při poškození HDPE trubek, kabelu volejte dispečink T-Mobile 225 256 666, 603 603 550.

V další komunikaci nebo požadavku doplňujících dotazů, uvádějte do „Předmětu“ e-mailu vždy číslo jednací.



Příloha č.4

Podmínky řešení kolizí s MW spoji

Tuto přílohu použijte pouze v případě kolize s MW spoji.
Vaše žádost je v kolizi s MW spoji pokud je v tabulce na první straně tohoto dokumentu uvedeno "Ano" na řádku "Mikrovlonné (MW) spoje".

Na základě doloženého zákresu dojde ke kolizi s MW spoji.

V dané lokalitě provozuje společnost T-Mobile Czech Republic a.s. MW spoj(e), které jsou nezbytné pro funkci veřejné telekomunikační sítě. Fresnelova zóna MW spojů je ve výškových hladinách od:

m.n.m..

V případě, že výšku neuvádíme nebo se jedná o kolizní stav, požadujeme předložení „Koordinační situace“ s uvedením výškových parametrů stavby k posouzení, tyto podklady zašlete na e-mail:

petr.dundacek@t-mobile.cz

V případě, že budou instalovány jeřáby, požadujeme předložit ZOV k posouzení.

Nedojde-li při realizaci uvedené akce k dosažení výšky uvedených MW spojů (včetně činnosti stavebních strojů) s výstavbou souhlasíme.

V případě dosažení výšky uvedených MW spojů, s realizací stavby souhlasíme za podmínky uzavření „Smlouvy o úhradě vynaložených nákladů“. Na základě této smlouvy budou dotčené MW spoje přeloženy na náklady investora. V případě potřeby uzavření smlouvy, doplňte údaje o investorovi, místu stavby a vyplněné zašlete na e-mail:

ochranasiti@t-mobile.cz

Smlouva bude podepsána, před vydáním stavebního povolení, mezi investorem akce a společností T-Mobile Czech Republic a.s..

V souvislosti se zněním § 100 zákona č. 127/2005 Sb., o elektronických komunikacích, upozorňujeme stavebníka, že za rušení provozu elektronických komunikačních zařízení a sítí nebo provozování rádiových služeb, je považováno i rušení způsobené stíněním nebo odrazy elektromagnetických vln stavbami nebo činnostmi stavebních strojů. Náklady na odstranění rušení stavbami nese vlastník dotčené stavby, náklady na odstranění rušení činnostmi souvisejícími s prováděním stavby nese stavebník. Dále bychom chtěli upozornit na znění §118 a násl. zákona o elektronických komunikacích, kde za porušení výše uvedených činností, v ochranném pásmu komunikačních vedení, je možno uložit pokutu až do výše 2 mil. Kč.

Kontakt v případě kolize s MW spoji :

- Petr Dundáček: petr.dundacek@t-mobile.cz

V další komunikaci nebo požadavku doplňujících dotazů, uvádějte do „Předmětu“ e-mailu vždy číslo jednací.



44

PRO SPOLEČNÉ ZÁJITKY

Příloha č.5

Podmínky řešení kolizí s elektropřípojkou

Tuto přílohu použijte pouze v případě kolize s elektropřípojkou.
Vaše žádost je v kolizi s elektropřípojkou pokud je v tabulce na první straně tohoto dokumentu uvedeno "Ano" na řádku "Elektropřípojky (vedení NN)".

V dotčeném území stavby se nachází kabelová trasa elektropřípojky k základnové stanici (ZS) společnosti T-Mobile Czech Republic a.s. (TMCZ).

S ohledem na výstavbu nad stávající trasou a v jejím ochranném pásmu požadujeme splnění následujících podmínek:

- Pro řešení níže uvedeného, kontaktujte kontaktního pracovníka.

Stavebník je dále povinen učinit veškerá potřebná opatření tak, aby nedošlo k poškození vedení elektropřípojky a zařízení stavebními pracemi, zejména tím, že zajistí:

- písemné vyzoomění o zahájení prací a to nejméně 15 dnů předem,
- před zahájením zemních prací vytyčení trasy elektropřípojky,
- prokazatelné seznámení pracovníků, kteří budou provádět práce, s polohou vedení (zařízení),
- upozornění organizace provádějící zemní práce na možnou odchylku uloženého kabelového vedení (zařízení) od polohy vyznačené ve výkresové dokumentaci,
- upozornění pracovníků, aby dbali při pracích v těchto místech největší opatrnosti a nepoužívali zde nevhodné nářadí, a také ve vzdálenosti nejméně 1,5m po každé straně vyznačené trasy vedení (zařízení) nepoužívali žádných mechanizačních prostředků (hloubících strojů, sbíječek apod.),
- řádné zabezpečení odkrytého podzemního kab. vedení (zařízení) proti poškození, odcizení
- odpovídající ochranu kabelů a ochranu kabelové trasy dle platných norem, pokud bude trasa kabelů pojižděna vozidly nebo stavební mechanizací
- nad kabelovou trasou dodržovat zákaz skládek a budování zařízení, která by znemožnila přístup ke kabelům (včetně, např. trvalých parkovišť" apod.)
- bez souhlasu majitele, správce nesnižovat, ani nezvyšovat krytí nad kabelovou trasou,
- při křížení, příp. souběžích podzemních kab. vedení byla dodržena ČSN 73 6005 „ Prostorové uspořádání sítí technického vybavení“,
- ohlášení ukončení stavby na servisního partnera TMCZ a jeho pozvání ke všem úkonům v řízení o povolení užívání stavby, aby prováděné práce respektovaly podmínky vyplývající ze zákona 127/2005 Sb., O elektronických komunikacích a zákona 183/2006 Sb., Stavební zákon a platných prováděcích vyhlášek.

V případě, že stavebník poškodí TI v majetku nebo správě TMCZ vzniká TMCZ právo na náhradu škody.

Při splnění výše uvedených podmínek TMCZ souhlasí s výstavbou v zájmovém území.

Kontakt v případě kolize s elektropřípojkou:

- servisní partner TMCZ, firma **S COM s.r.o. - Ing.Trnka 603 256 144**, e-mail: jaroslav.trnka@scm.cz, nebo **Michal Čejka 777 587 204**, e-mail: michal.cejka@scm.cz, v jejichž odpovědnosti je kompletní řešení dotčení kabelů NN, a to vč. zajištění vypracování všech požadovaných stupňů PD, zajištění a schválení PD na TMCZ, geodetické zaměření, vytyčení, fotodokumentace a dohled nad realizací stavby.

Společnost TMCZ vytyčení sítí nezajišťuje, se žádostí o vytyčení se obraťte na našeho servisního partnera.

V další komunikaci nebo požadavku doplňujících dotazů, uvádějte do „Předmětu“ e-mailu vždy číslo jednací.



44

PRO SPOLEČNÉ ZÁŽITKY

Příloha č.6

Podmínky řešení kolizí se základnovou stanicí nebo bodem sítě

Tuto přílohu použijte pouze v případě kolize se základnovou stanicí nebo bodem sítě.

Vaše žádost je v kolizi se základnovou stanicí pokud je v tabulce na první straně tohoto dokumentu uvedeno "Ano" na řádku "Základnové stanice".

Vaše žádost je v kolizi s bodem sítě pokud je v tabulce na první straně tohoto dokumentu uvedeno "Ano" na řádku "Body sítě".

V dotčeném území je instalována základnová stanice nebo bod sítě (ZS) společnosti T-Mobile Czech Republic a.s. (TMCZ) vč. konstrukcí, technologie, napájení a rozvodů.

Seznam dotčených základových stanic a bodů sítě:

S realizací akce souhlasíme za podmínky dodržení níže uvedených pravidel:

1. Zásah do konstrukcí ZS, přesuny kabeláže, technologie, přístup k ZS atp. :

- minimálně 1 měsíc před realizací oznamte zahájení uvedené akce, na e-mailovou adresu:

jana.matejkova@external.t-mobile.cz

RAN_wstavba@t-mobile.cz

2. Výpadek napájení

- 14 dnů před plánovaným výpadkem napájení ZS nahlašte na e-mailovou adresu:

jana.matejkova@external.t-mobile.cz

ez@t-mobile.cz

V žádném případě nesmí být prováděna žádná manipulace s technologií a konstrukcemi ZS, bez předchozího projednání a odsouhlasení zástupcem společnosti T-Mobile CZ a.s..

V souvislosti se zněním § 100 zákona č. 127/2005 Sb., o elektronických komunikacích, upozorňujeme stavebníka, že za rušení provozu elektronických komunikačních zařízení a sítí nebo provozování rádiových služeb, je považováno i rušení způsobené stíněním nebo odrazy elektromagnetických vln stavbami nebo činnostmi stavebních strojů. Náklady na odstranění rušení stavbami nese vlastník dotčené stavby, náklady na odstranění rušení činnostmi souvisejícími s prováděním stavby nese stavebník. Dále bychom chtěli upozornit na znění §118 a násl. zákona o elektronických komunikacích, kde za porušení výše uvedených činností, v ochranném pásmu komunikačních vedení, je možno uložit pokutu až do výše 2 mil. Kč.

V další komunikaci nebo požadavku doplňujících dotazů, uvádějte do „Předmětu“ e-mailu vždy číslo jednací.



44

PRO SPOLEČNÉ ZÁJITKY

Příloha č.7

Popis DGN výkresů s průběhy tras optických vedení a elektropřípojky (vedení NN)

V případě kolize s trasou vedení optické sítě nebo trasou elektropřípojky (vedení NN) jsou součástí e-mailu obsahujícího toto stanovisko soubory DGN výkresů s průběhem tras vedení.

V případě kolize s trasou optické sítě je zaslán soubor "Optické trasy vedení <číslo žádosti>.dgn" ("<číslo žádosti>" je nahrazeno skutečným číslem žádosti).

V případě kolize s trasou elektropřípojky (vedení NN) je zaslán soubor "Elektro trasy vedení NN <číslo žádosti>.dgn" ("<číslo žádosti>" je nahrazeno skutečným číslem žádosti).

Soubory DGN výkresů jsou vytvářeny pouze v případě kolize s průběhem trasy (čáry). V případě kolize pouze s bodovým objektem sítě nejsou výkresy generovány (odesílány).

Struktura DGN výkresů:

Přesnost	Číslo vrstvy
Geodeticky zaměřeno	1
Z dokumentace	2
Přibližný průběh	3
Plánováno (ve výstavbě)	4

Druh trasy	Styl čáry
Trasa vedení podzemní, v chrániče/žlabu	0
Trasa vedení v kabelovodu, v kolektoru, v metru, ...	3
Trasa vedení nadzemní, vedení na konstrukci	7

- Výkres ve formátu DGN V7.
- Kresba umístěna ve třetím kvadrantu v normální orientaci, přičemž souřadnice y, x v S-JTSK jsou v reálných souřadnicích výkresu MicroStationu stejné souřadnice se zápornými znaménky (y v JTSK = -x v souřadnicích výkresu, x v JTSK = -y v souřadnicích výkresu).

44

Grycová Adriana, Ing.

Od: Jaroslav Trnka <jaroslav.trnka@scom.cz>
Odesláno: čtvrtek 16. února 2023 14:11
Komu: Grycová Adriana, Ing.
Předmět: RE: žádost o vyjádření ke stavbě Modernizace TT Nová Ulice - ul.Hraniční, UL.Brněnská - část 2

S předloženou dokumentací souhlasíme, za předpokladu dodržení všech podmínek uvedených ve Vyjádření T-Mobile o existenci sítí (platnost 1 rok) zejména:

- Před zahájením prací bude provedeno vytýčení našich sítí. (toto si zajistíte prostřednictvím jakéhokoliv geodeta na základě geodetické dokumentace, která je k dispozici v odd. ochrany sítě – ochranasiti@t-mobile.cz)
- V případě jakéhokoliv manipulace s trasou T-Mobile je nutné provést měření volných vláken před a po manipulaci. Při manipulaci je nutný dohled servisní firmy (Scom s.r.o.).
- Při předání stavby bude zajištěno seznámení dodavatele stavby s těmito podmínkami a s podmínkami výše uvedeného vyjádření.
- Veškeré výkopové práce v ochranném pásmu naší sítě budou prováděny ručně.
- V případě odkrytí naší sítě budeme před jejím záhozem přivzání ke kontrole neporušenosti sítě a provedení ochrany a uložení sítě, které bude provedeno dle původního stavu (pískové lože, krycí desky, folie).
- Při jakémkoliv neplánovaném porušení optických kabelů, NN kabelů nebo HDPE trubek je nezbytné okamžitě informovat dispečink T-Mobile Czech Republic a.s., tel.: 225 256 666.

S pozdravem J. Trnka

ing. Jaroslav Trnka
obchodní manager

tel. +420257090348
mobil. +420603256144
jaroslav.trnka@scom.cz



S com s.r.o.
Františka Diviše 1534/5
104 00, Praha 10, Uhřetěves
Tel: +420 257 090 311
Fax: +420 257 090 399
www.scom.cz

From: Grycová Adriana, Ing. [mailto:Adriana.Grycova@sagasta.cz]

Sent: Thursday, February 16, 2023 2:03 PM

To: jaroslav.trnka@scom.cz

Subject: FW: žádost o vyjádření ke stavbě Modernizace TT Nová Ulice - ul.Hraniční, UL.Brněnská - část 2

44

Doplnění PD - část 2

From: Grycová Adriana, Ing.
Sent: Thursday, February 16, 2023 2:02 PM
To: 'jaroslav.trnka@scm.cz' <jaroslav.trnka@scm.cz>
Subject: žádost o vyjádření ke stavbě Modernizace TT Nová Ulice - ul.Hraniční, UL.Brněnská - část 1

Dobrý den, pane Trnko,

V návaznosti na vydané stanovisko ze dne 11.2.2023 č.j. E06391/23 Vás chci požádat o vyjádření k projektové dokumentaci stavby pro společné povolení „**Modernizace TT Nová Ulice – ul. Brněnská, Hraniční**“

Předmětem stavebního záměru je návrh modernizace tramvajové dráhy, včetně doplnění protihlukových opatření na tramvajové trati v Olomouci na ulici Brněnská a Hraniční. Cílem dokumentace je optimalizovat směrové poměry a s návrhem opatření, která budou mít prokazatelný vliv na snížení hluku vznikajícího z kolejové dopravy, a tím zvýšit komfort cestujících a obyvatelů přilehlé bytové zástavby. Projekt dále řeší přeložky stávajících vedení kabelů DPMO, doplnění Energokanálu pro uložení vedení kabelů DPMO (řeší SO 650), modernizaci nástupišť zastávky Wolkerova, zastávky Fakultní nemocnice a zastávky Nová ulice a doplnění opěrných zdí (řeší SO 660).

PD je v rozsahu stavebních objektů :

- SO 450 Přeložení kabelové trasy - ulice Brněnská
- SO 460 Obnova zpětných kabelů
- SO 650 Tramvajová trať - ulice Brněnská
- SO 651 Tramvajová zastávka - Wolkerova
- SO 652 Tramvajová zastávka - Fakultní nemocnice
- SO 660 Tramvajová trať - ulice Hraniční
- SO 661 Tramvajová zastávka - Nová ulice

Děkuji za vyřízení

S pozdravem a hezký den

Ing. Adriana Grycová
Specialista inženýringu



Novodvorská 1010/14
142 00 Praha 4
Czech Republic
Středisko Ostrava, Kafkova 1486/5, 702 00 Ostrava

+ 420 722 983 662
adriana.grycova@sagasta.cz
www.sagasta.cz

Obsah tohoto e-mailu není nabídkou k uzavření, změně či ke zrušení smlouvy a má pouze nezávazný informativní charakter. K uzavření smlouvy může dojít pouze v listinné písemné formě a smlouva bude považována za uzavřenou až v případě, že se smluvní strany dohodnou na celém jejím obsahu, tedy na veškerých náležitostech, jež měly smluvní strany ve smlouvě ujednat, což oprávnění zástupci smluvních stran potvrdí tak, že ke smlouvě připojí svůj podpis.

44

Grycová Adriana, Ing.

Od: Klvaňová Alena <alena.klvanova@t-mobile.cz>
Odesláno: středa 1. března 2023 14:41
Komu: Grycová Adriana, Ing.
Předmět: FW: stavba - TT Nová Ulice - ul.Hraniční, UL.Brněnská

Dobrý den, paní Grycová

Dle telefonické dohody, nedochází ke kolizi s naší optickou trasou a tudíž nepožadujeme koordinaci.

Zůstává v platnosti původní stanovisko.

S pozdravem

Ing. Alena Klvaňová
FTTH koordinátor, senior

T-Mobile Czech Republic a.s.

[Pohraniční 27, 703 00 Ostrava](#)

Mobil: +420 603 411 693

E-Mail: alena.klvanova@t-mobile.cz

Web: <http://t-mobile.cz/>

From: Grycová Adriana, Ing. <Adriana.Grycova@sagasta.cz>
Sent: Wednesday, March 1, 2023 10:40 AM
To: Klvaňová Alena <alena.klvanova@t-mobile.cz>
Subject: RE: stavba - TT Nová Ulice - ul.Hraniční, UL.Brněnská

Dobrý den ,

O jaké trasy je jedná, plánované? Je to plán , nebo již je máte povolené před rekonstrukcí.

S pozdravem a hezký den

Ing.Adriana Grycová
Specialista inženýringu



Novodvorská 1010/14
142 00 Praha 4
Czech Republic
Středisko Ostrava, Kafkova 1486/5,702 00 Ostrava

+ 420 722 983 662
adriana.grycova@sagasta.cz
www.sagasta.cz

44

From: Klvaňová Alena <alena.klvanova@t-mobile.cz>
Sent: Wednesday, March 1, 2023 10:28 AM
To: Grycová Adriana, Ing. <Adriana.Grycova@sagasta.cz>
Subject: RE: stavba - TT Nová Ulice - ul.Hraniční, UL.Brněnská

Dobrý den, v příloze posílám průběh našich tras. Prosím, o zapracování do vaší projektové dokumentace a zaslání k a dalšímu odsouhlasení.

S pozdravem

Klvaňová

From: Grycová Adriana, Ing. <Adriana.Grycova@sagasta.cz>
Sent: Thursday, February 16, 2023 2:24 PM
To: Klvaňová Alena <alena.klvanova@t-mobile.cz>
Subject: stavba - TT Nová Ulice - ul.Hraniční, UL.Brněnská

Dobrý den ,

Obracím se na Vás v návaznosti na vydané vyjádření společnosti T-mobile (účel _ společné povolení stavby) ke stavbě „ **Modernizace TT Nová Ulice – ul. Brněnská, Hraniční**“ .

Předmětem stavebního záměru je návrh modernizace tramvajové dráhy, včetně doplnění protihlukových opatření na tramvajové trati v Olomouci na ulici Brněnská a Hraniční. Cílem dokumentace je optimalizovat směrové poměry a s návrhem opatření, která budou mít prokazatelný vliv na snížení hluku vznikajícího z kolejové dopravy, a tím zvýšit komfort cestujících a obyvatelů přilehlé bytové zástavby. Projekt dále řeší přeložky stávajících vedení kabelů DPMO, doplnění Energokanálu pro uložení vedení kabelů DPMO (řeší SO 650), modernizaci nástupišť zastávky Wolkerova, zastávky Fakultní nemocnice a zastávky Nová ulice a doplnění opěrných zdí (řeší SO 660).

PD je v rozsahu stavebních objektů :

SO 450 Přeložení kabelové trasy - ulice Brněnská

SO 460 Obnova zpětných kabelů

SO 650 Tramvajová trať - ulice Brněnská

SO 651 Tramvajová zastávka - Wolkerova

SO 652 Tramvajová zastávka - Fakultní nemocnice

SO 660 Tramvajová trať - ulice Hraniční

SO 661 Tramvajová zastávka - Nová ulice

V uvedeném vyjádření je uvedeno , že společnost v zájmovém území plánuje/ projednává rozšíření optické infrastruktury.

V návaznosti na uvedené Vám zasílám koordinační situační výkresy projektové dokumentace a prosím o stanovisko zda je potřeba případné koordinace staveb , popřípadě nutnost uzavření dohody , tak jak je uvedeno ve vyjádření.

Děkuji za vyřízení

S pozdravem a hezký den

Ing.Adriana Grycová
Specialista inženýringu

Obsah tohoto e-mailu není nabídkou k uzavření, změně či ke zrušení smlouvy a má pouze nezávazný informativní charakter. K uzavření smlouvy může dojít pouze v listinné písemné formě a smlouva bude považována za uzavřenou až v případě, že se smluvní strany dohodnou na celém jejím obsahu, tedy na veškerých náležitostech, jež měly smluvní strany ve smlouvě ujednat, což oprávnění zástupci smluvních stran potvrdí tak, že ke smlouvě připojí svůj podpis.

Tento email a jeho případné přílohy jsou určeny výhradně konkrétnímu adresátovi a mohou obsahovat důvěrné informace. Ne jste-li zamýšleným adresátem tohoto emailu nebo jeho příloh či jejich obsahu, obratem nás prosím kontaktujte a email a případné přílohy trvale odstraňte. Současně vezměte na vědomí, že šíření, sdělování obsahu či kopírování obsahu emailu či příloh je přísně zakázáno. This Email and its attachments are intended only for use by the intended addressee named inside and may contain confidential information. If you are not the intended recipient of this email or attachments please contact us immediately, and permanently delete the email and attachments and note that dissemination, disclosure or copying of this email and attachments is strictly prohibited.

Zásady komunikace, které společnost T-Mobile Czech Republic a.s. užívá při sjednávání smluv, jsou uvedeny [zde](#). Není-li v zásadách uvedeno jinak, nepředstavuje tato zpráva konečný návrh na uzavření či změnu smlouvy ani přijetí takového návrhu. The communication principles which T-Mobile Czech Republic a.s. applies when negotiating contracts are defined [here](#). Unless otherwise stated in the principles, this message does not constitute the final offer to contract or an amendment of a contract or acceptance of such offer.

Před smluvní informace ke zvolené službě najdete na www.t-mobile.cz/podpora/ke-stazeni/popisy-sluzeb, a to vždy pod názvem zvolené služby. Před smluvní informace si stáhněte pro účely dokumentace, pozdějšího použití a reprodukce v nezměněné podobě. The pre-contractual information concerning the selected service is available at www.t-mobile.cz/podpora/ke-stazeni/popisy-sluzeb under the name of the respective service. You can download the pre-contractual information for the purpose of bookkeeping, later use and verbatim reproduction.

Obsah tohoto e-mailu není nabídkou k uzavření, změně či ke zrušení smlouvy a má pouze nezávazný informativní charakter. K uzavření smlouvy může dojít pouze v listinné písemné formě a smlouva bude považována za uzavřenou až v případě, že se smluvní strany dohodnou na celém jejím obsahu, tedy na veškerých náležitostech, jež měly smluvní strany ve smlouvě ujednat, což oprávnění zástupci smluvních stran potvrdí tak, že ke smlouvě připojí svůj podpis.

Dopravní podnik města Olomouce, a.s.
adriana grycová
Koželužská 563/1
779 00 Olomouc

V Praze, 3.2.2023

Naše zn.: **230202-1401514449**

Věc: vyjádření k žádosti k akci "**Modernizace TT Nová Ulice – ul. Brněnská, Hraniční**"

Společnost Vodafone Czech Republic a.s. (dále jen „Vodafone“), se sídlem Praha 5, náměstí Junkových 2, IČ: 25788001, zapsaná dne 13.8. 1999 v obchodním rejstříku vedeném Městským soudem v Praze pod spisovou značkou B.6064 **zastoupená společností InfoTel, spol. s r.o. (dále jen „InfoTel“)** na základě plné moci Vám sděluje, že dle Vámi podané žádosti ze dne **2.2.2023**, která je nedílnou součástí tohoto vyjádření,

souhlasí s realizací projektu za následujících podmínek.

Ve Vámi zadaném zájmovém území se nachází **vedení veřejné komunikační sítě (dále jen „VVKŠ“)** a její ochranné pásmo, jejíž existence a poloha je zakreslena v příloze tohoto vyjádření. Ochranné pásmo VVKŠ je v souladu s ustanovením § 102 zákona č. 127/2005 Sb., o elektronických komunikacích a o změně některých souvisejících zákonů stanoveno rozsahem 0,5 m po stranách krajní hrany vedení VVKŠ (dále jen „Ochranné pásmo“).

Během realizace uvedené akce Vaší společnosti nesmí dojít k jejímu porušení a k omezení funkčnosti naší VVKŠ či jinému zásahu do VVKŠ. V případě, že zjistíte kolizi VVKŠ s Vaší akcí nebo zasahujete s Vaší akcí do ochranného pásma VVKŠ kontaktujte bezodkladně naši společnost, a to prostřednictvím níže uvedené kontaktní osoby, abychom mohli stanovit konkrétní podmínky ochrany VVKŠ, případně stanovili podmínky přeložení VVKŠ.

V případě nutnosti přeložení VVKŠ je nutné s naší společností uzavřít Dohodu o překládce, a to v dostatečném časovém předstihu před zahájením stavby (nejlépe před zahájením stavebně správního řízení na příslušném stavebním úřadě). Veškeré náklady spojené s přeložením VVKŠ budou hrazeny investorem stavby.

Před zahájením stavby si také zajistíte vytyčení VVKŠ přímo na místě stavby (kontaktní osoba je uvedena níže).

Bez ohledu na všechny shora v tomto vyjádření uvedené skutečnosti je Vaše společnost, nebo Vámi pověřená třetí osoba povinna se řídit Všeobecnými podmínkami ochrany VVKŠ společnosti Vodafone, které jsou nedílnou součástí tohoto vyjádření.

Vedení veřejné komunikační sítě:

- vnitřní rozvody (23306599, 23306688, 23306670)
- výkopy (26)
- podvrty (17)
- prostupy do budovy (6)

Kontaktní osoba pro vytyčení: objednávku na vytyceniolomouc@infotel.cz

Kontaktní osoba pro překládky: Tomáš Boček, tomas.bocek@vodafone.com, 606776011
Kontaktní osoba pro případné dotazy k sítím VVKS: Jiří Juráš, jiri_juras@infotel.cz, tel.: 606776069

Provést zákres vedení SEK Vodafone do dokumentace vč. OZNAČENÍ V LEGENDĚ a návrhu případné ochrany vedení v prostoru.

Platnost vyjádření je **1 rok** od data vydání. Vyjádření je platné pouze v rámci předmětného projektu a pro důvod vydání vyjádření stanovený žadatelem v žádosti.

Vyjádření pozbývá platnosti uplynutím doby platnosti, změnou rozsahu zájmového území i změnou důvodu vydání vyjádření uvedeného v žádosti nebo nesplněním Vašich povinností dle tohoto vyjádření, to vše v závislosti na tom, která ze skutečností rozhodná pro pozbytí platnosti tohoto vyjádření nastane nejdříve. Po skončení platnosti si musíte podat novou žádost na adrese <https://www.zadostovyjadreni.cz/vodafone/>.

S pozdravem

v.z. Jiří Juráš
InfoTel, spol. s r.o.
Novolíšeňská 18
62800 Brno

Tel.: 606776069
E-mail: jiri_juras@infotel.cz



Seznam příloh/přiložených souborů:

Zadost_230202-1401514449.pdf
ZajmoveUzemi_230202-1401514449.txt
ZajmoveUzemi_230202-1401514449.dxf
Mapa1_230202-1401514449.dxf
Mapa1_230202-1401514449.jpg
Všeobecné podmínky ochrany VVKS společnosti Vodafone



Všeobecné podmínky ochrany VVKS společnosti Vodafone

I. Obecná ustanovení

1. Stavebník, nebo jím pověřená třetí osoba, je povinen při provádění jakýchkoliv činností, zejména stavebních nebo jiných prací, při odstraňování havárií a projektování staveb, řídit se platnými právními předpisy, technickými a odbornými normami, správnou praxí v oboru stavebnictví a technologickými postupy a učinit veškerá opatření nezbytná k tomu, aby nedošlo k poškození nebo ohrožení VVKS ve vlastnictví společnosti Vodafone a je výslovně srozuměn s tím, že VVKS jsou zajišťovány ve veřejném zájmu a jsou chráněny právními předpisy.
2. Při jakékoliv činnosti v blízkosti vedení VVKS je stavebník, nebo jím pověřená třetí osoba, povinen respektovat ochranné pásmo VVKS tak, aby nedošlo k poškození nebo zamezení přístupu k VVKS. Při křížení nebo souběhu činností s VVKS je povinen řídit se platnými právními předpisy, technickými a odbornými normami, správnou praxí v oboru stavebnictví a technologickými postupy. Při jakékoliv činnosti ve vzdálenosti menší než 0,5 m od krajního vedení vyznačené trasy VVKS se musí pracovat s nejvyšší opatrností a jen s ručním nářadím bez použití mechanizace.
3. Pro případ porušení kterékoliv z povinností stavebníka, nebo jím pověřené třetí osoby, založené Všeobecnými podmínkami ochrany VVKS společnosti Vodafone je stavebník, nebo jím pověřená třetí osoba, odpovědný za veškeré náklady a škody, které společnosti Vodafone vzniknou porušením jeho povinností.
4. V případě, že budou zemní práce zahájeny po uplynutí doby platnosti příslušného vyjádření, musí být takto neplatné vyjádření aktualizováno. Je třeba požádat o vydání nového vyjádření, které bude podkladem pro následné vytyčení nebo určení polohy VVKS.

II. Součinnost stavebníka při činnostech v blízkosti VVKS

1. Započetí činnosti je stavebník, nebo jím pověřená třetí osoba, povinen oznámit Vodafone, a to v dostatečném časovém předstihu (alespoň 10 pracovních dní před zahájením stavebních prací). Oznámení musí obsahovat číslo vyjádření, k němuž se vztahují tyto podmínky.
2. Před započatím zemních prací či jakékoliv jiné činnosti je stavebník, nebo jím pověřená třetí osoba, povinen zajistit vyznačení tras VVKS na terénu dle polohopisné dokumentace. S vyznačenou trasou VVKS prokazatelně seznámí všechny osoby, které budou činnosti provádět.
3. Při provádění zemních prací v blízkosti VVKS je stavebník, nebo jím pověřená třetí osoba, povinen postupovat tak, aby nedošlo ke změně hloubky uložení nebo prostorového uspořádání VVKS. Odkryté VVKS je stavebník, nebo jím pověřená třetí osoba, povinen zabezpečit proti prověšení, poškození a odcizení.
4. Při zjištění rozporu mezi vytyčením/údaji o poloze VVKS a skutečností či při jejím narušení stavebník zastaví pracovní činnost a neprodleně informuje Vodafone, tím není dotčena trestní či hmotná odpovědnost stavebníka za způsobené škody. V pracích lze pokračovat až po projednání a schválení dalšího postupu.
5. Při provádění zemních prací, u kterých nastane odkrytí VVKS, je povinen stavebník, nebo jím pověřená třetí osoba před zakrytím VVKS vyzvat Vodafone ke kontrole. Zához je oprávněn provést až poté, kdy prokazatelně obdržel souhlas Vodafone. Pracovníci stavebníka provádějící zemní práce zhutní zeminu pod VVKS, a to uloží před záhozem do pískového lože, vedení bude mechanicky chráněno (cihla, zákrytové desky, další zához proveden tříděnou zeminou), cca 30cm pod definitivním povrchem bude umístěna výstražná folie oranžové barvy.
6. Stavebník, nebo jím pověřená třetí osoba, není oprávněn manipulovat s kryty kabelových komor a vstupovat do kabelových komor bez souhlasu společnosti Vodafone.

7. Stavebník, nebo jím pověřená třetí osoba, není oprávněn trasu VVKS mimo vozovku přejíždět vozidly nebo stavební mechanizací, a to až do doby, než VVKS řádně zabezpečí proti mechanickému poškození. Stavebník, nebo jím pověřená třetí osoba, je povinen projednat s Vodafone způsob mechanické ochrany trasy VVKS.
8. Stavebník, nebo jím pověřená třetí osoba, není oprávněn na trase VVKS (včetně ochranného pásma) jakkoliv měnit nivelitu terénu, vysazovat trvalé porosty ani měnit rozsah chodníků, parkovišť, komunikací, zpevněných ploch, apod.
9. Stavebník, nebo jím pověřená třetí osoba, není oprávněn užívat, přemísťovat a odstraňovat technologické, ochranné a pomocné prvky VVKS.
10. Stavebník, nebo jím pověřená třetí osoba, není oprávněn bez předchozího projednání s Vodafone jakkoliv manipulovat s případně odkrytými prvky VVKS, zejména s ochrannou skříňí optických spojek, optickými spojkami, technologickými rezervami či jakýmkoliv jiným zařízením VVKS.
11. Stavebník, nebo jím pověřená třetí osoba, je povinen každé poškození i krádež VVKS neprodleně od okamžiku zjištění takové skutečnosti, oznámit Vodafone.
12. Stavebník nebo jím pověřená třetí osoba, je povinen manipulační a skladové plochy zřizovat v takové vzdálenosti od VVKS, aby činnosti na/v manipulačních a skladových plochách nemohly být vykonávány ve vzdálenost menší než 0,5 m od VVKS.
13. Při přepravě nebo manipulaci vysokého nákladu nebo mechanizace pod trasou VVKS je stavebník, nebo jím pověřená třetí osoba, povinen respektovat výšku vedení nad zemí, případně potřebnou změnu výšky vedení projednat s Vodafone.

III. Práce v budovách a odstraňování budov

1. Stavebník, nebo jím pověřená třetí osoba, je povinen před zahájením jakýchkoliv prací v budovách, kterými by mohl ohrozit stávající VVKS, prokazatelně kontaktovat Vodafone a zajistit u společnosti Vodafone bezpečné odpojení VVKS.
2. Při provádění činností v budovách je stavebník, nebo jím pověřená třetí osoba, povinen v souladu s právními předpisy, technickými a odbornými normami, správnou praxí v oboru stavebnictví a technologickými postupy provést mimo jiné průzkum vnějších i vnitřních vedení VVKS na omítce i pod ní.

IV. Součinnost stavebníka při přípravě stavby

1. Pokud by činností stavebníka, nebo jím pověřené třetí osoby, k níž je třeba povolení správního orgánu dle zvláštního právního předpisu, mohlo dojít k ohrožení či omezení VVKS, je stavebník, nebo jím pověřená třetí osoba, povinen kontaktovat Vodafone a předložit zakreslení VVKS do příslušné dokumentace stavby (projektové, realizační, koordinační atp.).
2. V případě, že pro činnosti stavebníka, nebo jím pověřené třetí osoby, není třeba povolení správního orgánu dle zvláštního právního předpisu, je stavebník, nebo jím pověřená třetí osoba, povinen předložit zakreslení trasy VVKS i s příslušnými kótami do zjednodušené dokumentace (katastrální mapa, plánek), ze které bude zcela patrná míra dotčení VVKS.
3. Pokud by navrhované stavby (produktovody, energovody aj.) svými ochrannými pásmy zasahovaly do prostoru stávajících tras a zařízení VVKS, či do jejich ochranných pásem, je stavebník, nebo jím pověřená třetí osoba, povinen realizovat taková opatření, aby mohla být prováděna údržba a opravy VVKS, a to i za použití mechanizace, otevřeného plamene a podobných technologií.

Vydáno spol., Vodafone Czech Republic a.s.

Strana 4/4, vyjádření k žádosti č. 230202-1401514449

Vodafone Czech Republic a.s.
Náměstí Junkových 2
155 00 Praha 5

Vodafone péče o zákazníky: 800 77 00 77
IČO: 25788001, DIČ: CZ25788001
vodafone.cz

Společnost zapsaná v obchodním rejstříku vedeném Městským soudem v Praze, oddíl B, vložka 6064.



První zelená síť

Žádost o vyjádření k existenci sítí č. 230202-1401514449

Identifikační údaje žadatele / stavebníka

Typ: Právnícká osoba
IČO: 04598555
Firma: SAGASTA s.r.o.
Titul: ing.
Jméno: adriana
Příjmení: grycová
Telefon: +420 722 983 662
E-mail: adriana.grycova@sagasta.cz

Adresa sídla/bydliště

Ulice: Novodvorská
Č.p. (č.ev.) / č.o.: 1010 / 14
Obec: Praha - Lhotka
PSČ: 14200

Identifikační údaje zástupce žadatele /stavebníka

Typ: Právnícká osoba
IČO: 47676639
Firma: Dopravní podnik města Olomouce, a.s.
Jméno: adriana
Příjmení: grycová
E-mail: adriana.grycova@sagasta.cz

Adresa sídla/bydliště

Ulice: Koželužská

Č.p. (č.ev.) / č.o.: 563 / 1
 Obec: Olomouc
 PSČ: 77900

Důvod žádosti o vyjádření

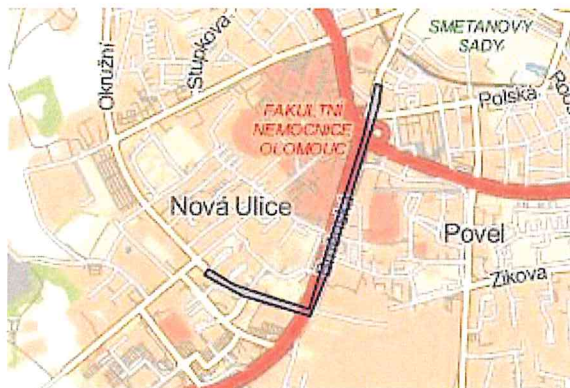
Název stavby: Modernizace TT Nová Ulice – ul. Brněnská, Hraniční
 Typ stavby: Ostatní
 Stupeň žádosti: DÚR+DSP (Dokumentace pro společné územní rozhodnutí a stavební povolení)
 Popis stavby / doplňující informace: Předmětem stavebního záměru je návrh modernizace tramvajové dráhy, včetně doplnění protihlukových opatření na tramvajové trati v Olomouci na ulici Brněnská a Hraniční. Cílem dokumentace je optimalizovat směrové poměry a s návrhem opatření, která budou mít prokazatelný vliv na snížení hluku vznikajícího z kolejové dopravy, a tím zvýšit komfort cestujících a obyvatelů přilehlé bytové zástavby. Projekt dále řeší přeložky stávajících vedení kabelů DPMO, doplnění Energokanálu pro uložení vedení kabelů DPMO (řeší SO 650), modernizaci nástupišť zastávky Wolkerova, zastávky Fakultní nemocnice a zastávky Nová ulice a doplnění opěrných zdí (řeší SO 660).

Podzemní stavba a zpevněná plocha: Ano
 Výška stavby: 0 m
 Výška jeřábu: 10 m
 Seznam příloh:
 B_STZ.pdf
 C.2.3_Koordinacni_situacni_vykres.pdf
 C.2.2_Koordinacni_situacni_vykres.pdf
 C.2.1_Koordinacni_situacni_vykres.pdf
 05.3_vzorove_rezy.pdf
 05.2_vzorove_rezy.pdf
 05.1_vzorove_rezy.pdf
 05_vzorove_rezy.pdf
 04_Vzorovy_prichny_rez.pdf



Zájmové území

Kresba 1:



Dotčené KÚ: Nová Ulice (710717)
Olomouc-město (710504)

Definice ve formátu Well-known Text (WKT):

```
POLYGON((-548812.95 -1123072.92,-548837.3 -1123100.18,-548654 -1123229.63,-548336.07 -1123370.16,-548218.13
-1123164.56,-547870.01 -1122382.12,-547842.15 -1122278.48,-547871.44 -1122269.87,-547956.65 -1122506.94,-548034.85
-1122677.68,-548193.37 -1123010.89,-548336.3 -1123334.91,-548483.08 -1123269.43,-548697.02 -1123166.41,-548812.95
-1123072.92))
```

Datum: 2.2.2023

Zadáno: <https://www.zadostovyjadreni.cz/vodafone/>

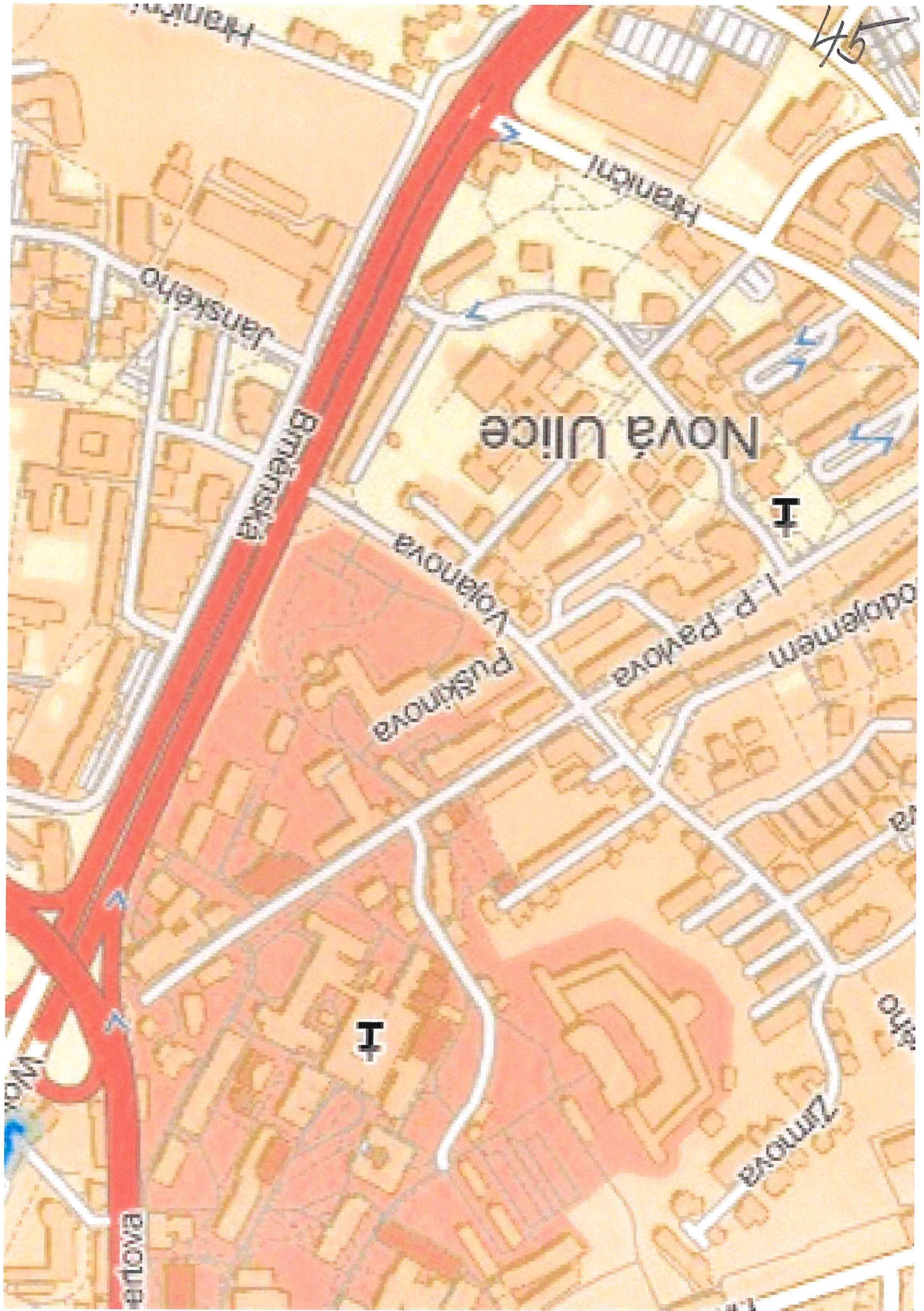
Informace podle zákona č. 127/2005 Sb., o elektronických komunikacích, nařízením 2016/679 o ochraně fyzických osob v souvislosti se zpracováním osobních údajů a o volném pohybu těchto údajů a o zrušení směrnice 95/46/ES (obecné nařízení o ochraně osobních údajů) a dalšími souvisejícími právními předpisy.

Společnost Position s.r.o., se sídlem Londýnská 665/45, 120 00 Praha 2, IČ 26422816, zapsaná v obchodním rejstříku vedeném Městským soudem v Praze, oddíl C, vložka 81053 („Position“) a společnost Vodafone Czech Republic s., se sídlem nám. Junkových 2808/2, 155 00 Praha 5, IČ 25788001, zapsaná v obchodním rejstříku vedeném Městským soudem v Praze, oddíl B, vložka 6064 („Vodafone“) Vás tímto informují, že shromážděné osobní údaje v rozsahu Vaše jméno, příjmení, bydliště, e-mailová adresa a telefonní číslo bude společnost Vodafone, jako správce, a společnost Position, jako zpracovatel, zpracovávat za účelem jejich použití při realizaci povinností v souvislosti se žádostí o stanovisko nebo vyjádření pro řízení podle zákona č. 183/2006 Sb., o územním plánování a stavebním řádu (stavební zákon), a to automatizovaným způsobem nebo v tištěné podobě s tím, že Vaše osobní údaje nebudou zpřístupněny jiným osobám.

Vaše osobní údaje poskytujete dobrovolně a tento souhlas můžete kdykoliv odvolat.

Podrobné informace o ochraně soukromí ve společnosti Vodafone, a to včetně uplatnění vašich práv subjektu údajů naleznete na webu <https://www.vodafone.cz/o-vodafone/ke-stazeni/ochrana-soukromi/>.

45



BRNĚNSKÁ

JANŠKÝHO

NOVÁ ULICE

BRNĚNSKÁ

VOJANOVÁ
PUŠKINOVÁ

I. P. PAVLOVA

ZIMNÍ

KŘÍŽOVÁ

Kateřina Pařková
Sagasta s.r.o.
Novodvorská 1010/14
14200 Praha 4 - Lhotka

Naše značka: MG_159_2022_MOS Datum: 08.11.2022

Vyjádření je shodné i pro Metropolitní síť Olomouc s.r.o.

Věc: **souhlasné stanovisko k vydání Územního souhlasu**
/ rozhodnutí (Stavebního povolení)

Stavba: **„Modernizace TT Nová Ulice - ul. Brněnská, Hraniční“**

Na základě Vašší žádosti ze dne 08.11.2022 zasíláme vyjádření k existenci podzemních sítí naší společnosti v níže uvedených lokalitách.

Na území uvedeném ve Vašší žádosti ve městě Olomouc se nachází (plánuje) podzemní (modrá, žlutá) a nadzemní (červená) veřejná komunikační síť a zařízení (dále jen VKS a Z) v majetku společnosti **MERIT GROUP a.s.**. V přiložené situaci je proveden orientační zákres naší stávající, případně plánované (v řízení) sítě v místech, kde dojde k souběhu nebo ke křížení s naší sítí. **Souhlasíme** s realizací výše uvedené stavby za dodržení níže uvedených podmínek:

1. žadatel uvědomí písemně nejméně 14 dnů před zahájením stavebních prací společnost:

MERIT GROUP a.s.
Březinova 7
772 00 Olomouc
Tel: +420 587 438 200, fax: +420 737 583 494

2. písemně objedná vytyčení sítě VKS a Z. Při obnažení sítí pak žadatel následně objedná provedení kontroly obnažené sítě VKS a Z před záhozem a to na adrese:

Petr Vychodil
MERIT GROUP a.s.
Březinova 7
603 278 953, e-mail: petr.vychodil@merit.cz

a to nejpozději do 7 dnů před zahájením zemních prací.

Při provádění zemních prací je žadatel povinen učinit taková opatření, aby nedošlo k ohrožení nebo poškození VKZ a Z (§ 101, zák. č. 127/2005 Sb.), a to především:

- Postupovat tak, aby nedošlo ke změně hloubky uložení, prostorového uspořádání trasy VKS a Z. Zemní práce v blízkosti našeho vedení budou prováděny ručně, žadatel bude respektovat případné požadavky týkající se ochrany kabelu.
- Při odkrytí vedení VKS a Z zabezpečit v důsledku provádění zemních prací odkryté vedení zabezpečit proti poškození, prověšení nebo odcizení.
- Každé způsobené nebo zjištěné poškození VKS a Z neprodleně nahlásit na servisní číslo: **587 438 250**.
- Pokud dojde při provádění zemních prací k odkrytí VKS a Z, vyzvat správce zařízení k provedení kontroly obnaženého vedení (křížení, souběhy apod.), zda není zařízení VKS a Z poškozeno. Bez této kontroly není možné provést zához!

Platnost tohoto vyjádření je 1 rok od data vydání.

V Olomouci dne: 08.11.2022



S pozdravem

Ursacher Jan

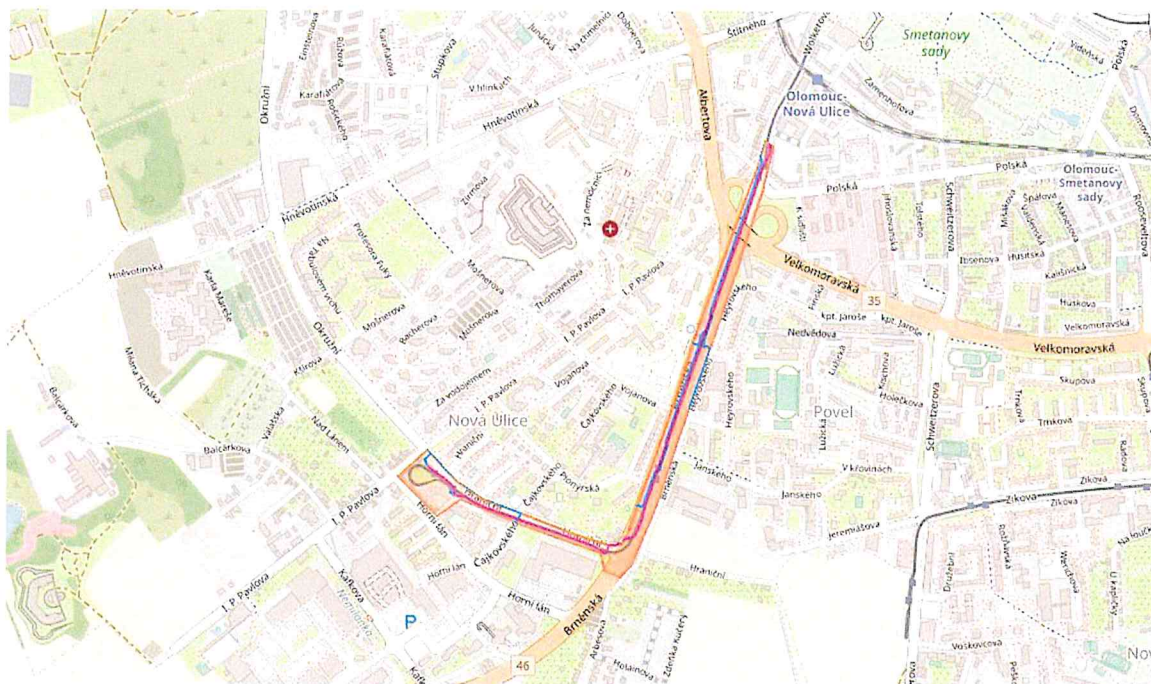
Doručovací adresa:

MERIT GROUP a.s.
 Březinova 7
 772 00 Olomouc
 Mob.: 737 583 494
 Tel.: 585 230 206
 E-mail: jan.ursacher@merit.cz

MERIT GROUP a.s.

• Březinova 7, 779 00 Olomouc
 ☎ +420 585 226 185, ☎ +420 585 230 206
 ✉ merit@merit.cz, 🌐 www.merit.cz

IČO 64609995, DIČ CZ64609995
 BU ČSOB 377897583/0300
 zapsán v obchodním rejstříku vedeném
 Krajským soudem v Ostravě, oddíl B, vložka 1221


MERIT GROUP a.s.

a Březinova 7, 779 00 Olomouc
 t +420 585 226 185, f +420 585 230 206
 e merit@merit.cz, w www.merit.cz

ICO 64609995, DIČ CZ64609995

BU ČSOB 377897583/0300

zapsán v obchodním rejstříku vedeném

Krajským soudem v Ostravě, oddíl B, vložka 1221