

**VYJÁDŘENÍ O EXISTENCI SÍTĚ ELEKTRONICKÝCH KOMUNIKACÍ  
společnosti CETIN a.s.  
(„Vyjádření“)**

**A VŠEOBECNÉ PODMÍNKY OCHRANY SÍTĚ ELEKTRONICKÝCH KOMUNIKACÍ  
společnosti CETIN a.s.  
(„Všeobecné podmínky ochrany SEK“)**

toto Vyjádření a Všeobecné podmínky ochrany SEK je vydané dle ustanovení § 101 zákona č. 127/2005 Sb., o elektronických komunikacích a o změně některých souvisejících zákonů, v platném znění („**Zákon o elektronických komunikacích**“), a dle ustanovení § 161 zákona č. 183/2006 Sb., o územním plánování a stavebním řádu, v platném znění („**Stavební zákon**“), a dle příslušných ustanovení zákona č. 89/2012 Sb., občanského zákoníku, v platném znění („**Občanský zákoník**“)

Číslo jednací: 822353/22

Číslo žádosti: 0122 091 439 („Žádost“)

Název akce („Stavba“)	Modernizace TT Nová Ulice - ul. Brněnská, Hraniční	
Důvod vydání Vyjádření („Důvod vyjádření“)	Informace o poloze sítě	
Žadatel	SAGASTA s.r.o., kontaktní osoba: Kateřina Pašková, Novodvorská 1010/14, Praha, 14200	
Stavebník	-- neuvedeno --, , -- neuvedeno --, 0	
Zájmové území	Okres	Olomouc
	Obec	Olomouc
	Kat. území / č. parcely	Nová Ulice; Olomouc-město; Povel; Slavonín
Platnost Vyjádření	1. 11. 2024 („Den konce platnosti Vyjádření“)	

Žadatel Žádostí určil a vyznačil Zájmové území, jakož i určil Důvod Vyjádření.

Na základě určení a vyznačení Zájmového území Žadatelem a na základě určení Důvodu Vyjádření vydává společnost CETIN a.s. následující Vyjádření:

**Dojde ke střetu se sítí elektronických komunikací (dále jen „SEK“) společnosti a.s.**

- (I) Na Žadatelem určeném a vyznačeném Zájmovém území se vyskytuje SEK společnosti CETIN a.s.; a
- (II) Stavebník nebo jím pověřená třetí osoba je povinen řídit se Všeobecnými podmínkami ochrany SEK, které jsou nedílnou součástí Vyjádření; a
- (III) pro případ, že bude nezbytné přeložení SEK, zajistí vždy takové přeložení SEK její vlastník, společnost CETIN a.s. Stavebník, který vyvolal překládku SEK je dle ustanovení § 104 odst. 17 Zákona o elektronických komunikacích povinen uhradit společnosti CETIN a.s. veškeré náklady na nezbytné úpravy dotčeného úseku SEK, a to na úrovni stávajícího technického řešení; a
- (IV) pro účely přeložení SEK dle bodu (III) tohoto Vyjádření je Stavebník povinen uzavřít se společností CETIN a.s. Smlouvu o realizaci překládky SEK; a
- (V) **Stavebník a/nebo Žadatel není oprávněn užít toto Vyjádření k podání jakékoliv žádosti o vydání jakéhokoliv správního rozhodnutí či jiného rozhodnutí majícího obdobný charakter.**

Číslo jednací: 822353/22

Číslo žádosti: 0122 091 439

**Vyjádření je platné pouze pro Zájmové území určené a vyznačené Žadatelem, jakož i pro Důvod Vyjádření stanovený a určený Žadatelem v Žádosti.**

Vyjádření pozbývá platnosti i) dnem, kdy je Žadatelem a/nebo Stavebníkem použito k podání žádosti o vydání jakéhokoliv správního rozhodnutí či jiného rozhodnutí majícího obdobný charakter a/nebo dnem zahájení jakéhokoliv správního rozhodnutí či jiného rozhodnutí majícího obdobný charakter, ve kterém bylo Vyjádření použito, ii) uplynutím doby platnosti v tomto Vyjádření uvedeného, iii) změnou rozsahu Zájmového území či změnou Důvodu Vyjádření uvedeného v Žádosti a/nebo iv) porušením Všeobecných podmínek ochrany SEK, to vše v závislosti na tom, která ze skutečností rozhodná pro pozbytí platnosti Vyjádření nastane nejdříve.

Společnost CETIN a.s. vydáním tohoto Vyjádření poskytla Žadateli pro Žadatelem určené a vyznačené Zájmové území veškeré informace o SEK dostupné společnosti CETIN a.s. ke dni podání Žádosti.

Ze strany společnosti CETIN a.s. může v některých případech docházet ke zpracování Vašich osobních údajů. Ke zpracování Vašich osobních údajů dochází vždy v souladu s platnými právními předpisy. Konkrétní zásady a podmínky zpracování osobních údajů společnosti CETIN a.s. jsou dostupné na stránce <https://www.cetin.cz/zasady-ochrany-osobnich-udaju>.

V případě dotazů k Vyjádření kontaktujte prosím asistenční linku 238 461 111.

**Přílohami Vyjádření jsou:**

- *Všeobecné podmínky ochrany SEK*
- *Informace k vytýčení SEK ve vlastnictví společnosti CETIN a.s.*
- *Situační výkres (obsahuje Zájmové území určené a vyznačené Žadatelem a výřezy účelové mapy SEK)*

Vyjádření vydala společnost **CETIN a.s.** dne: 1. 11. 2022.



CETIN a.s.  
Českomoravská 2510/19, Libeň  
190 00 Praha 9  
DIC: CZ04084063

102

**VŠEOBECNÉ PODMÍNKY OCHRANY SÍTĚ ELEKTRONICKÝCH KOMUNIKACÍ společnosti CETIN a.s.****1. PLATNOST VŠEOBECNÝCH PODMÍNEK**

- i) Tyto Všeobecné podmínky ochrany sítě elektronických komunikací (dále jen „VPOSEK“) tvoří součást Vyjádření (jak je tento pojem definován níže v článku 2 VPOSEK).
- ii) V případě rozporu mezi Vyjádřením a těmito VPOSEK mají přednost ustanovení Vyjádření, pokud není těmito VPOSEK stanoveno jinak.

**2. DEFINICE**

Níže uvedené termíny, jsou-li použity v těchto VPOSEK a uvozeny velkým písmenem, mají následující význam:

„**CETIN**“ znamená CETIN a.s. se sídlem Českomoravská 2510/19, Libeň, 190 00 Praha 9, IČO: 04084063, zapsaná v obchodním rejstříku vedeném Městským soudem v Praze pod spz. B 20623;

„**Den**“ je kalendářní den;

„**Kabelovod**“ podzemní zařízení sestávající se z tělesa Kabelovodu a kabelových komor, sloužící k zatahování kabelů a ochranných trubek;

„**Občanský zákoník**“ znamená zákon č. 89/2012 Sb., občanský zákoník, ve znění pozdějších předpisů;

„**POS**“ je zaměstnanec společnosti CETIN, pověřený ochranou sítě, Martin Hupšil, tel.: 720752252, e-mail: martin.hupsil@cetin.cz;

„**Pracovní den**“ znamená Den, který není v České republice dnem pracovního klidu nebo státem uznaným svátkem;

„**Příslušné požadavky**“ znamená jakýkoli a každý příslušný právní předpis, vč. technických norem, nebo normativní právní akt veřejné správy či samosprávy, nebo jakékoli rozhodnutí, povolení, souhlas nebo licencí, včetně podmínek, které s ním souvisí;

„**Překládky**“ je stavba spočívající ve změně trasy vedení SEK ve vlastnictví CETIN nebo přemístění zařízení SEK ve vlastnictví CETIN; Stavebník, který Překládku vyvolal, je dle ustanovení § 104 odst. 17 Zákona o elektronických komunikacích povinen uhradit společnosti CETIN veškeré náklady na nezbytné úpravy dotčeného úseku SEK, a to na úrovni stávajícího technického řešení;

„**SEK**“ je síť elektronických komunikací ve vlastnictví CETIN;

„**Stavba**“ je stavba a/nebo činnosti ve vztahu, k níž bylo vydáno Vyjádření, a je prováděna Stavebníkem a/nebo Žadatelem v souladu s Příslušnými požadavky, povolená příslušným správním rozhodnutím vydaným dle Stavebního zákona;

„**Stavebník**“ je osoba takto označená ve Vyjádření;

„**Stavební zákon**“ je zákon č. 183/2006 Sb., o územním plánování a stavebním řádu;

„**Vyjádření**“ je vyjádření o existenci sítě elektronických komunikací vydané společností CETIN dne 1. 11. 2022 pod č.j. 822353/22;

„**Zájmové území**“ je území označené Žadatelem a/nebo Stavebníkem v Žádosti;

„**Situační výkres**“ je výkres, který je přílohou Vyjádření a obsahuje Zájmové území určené a vyznačené Žadatelem v Žádosti a výřezy účelové mapy SEK;

„**Zákon o elektronických komunikacích**“ je zákon č. 127/2005 Sb., o elektronických komunikacích a o změně některých souvisejících zákonů, ve znění pozdějších předpisů;

„**Žadatel**“ je osoba takto označená ve Vyjádření.

„**Žádost**“ je žádost, kterou Žadatel a/nebo Stavebník požádal CETIN o vydání Vyjádření.

**3. PLATNOST A ÚČINNOST VPOSEK**

Tyto VPOSEK jsou platné a účinné Dnem odeslání Vyjádření na i) adresu elektronické pošty Stavebníka a/nebo Žadatele uvedenou v Žádosti nebo ii) adresu pro doručení prostřednictvím poštovní přepravy uvedenou Stavebníkem a/nebo Žadatelem v Žádosti.

**4. OBECNÁ PRÁVA A POVINNOSTI STAVEBNÍKA A/NEBO ŽADATELE**

(i) Stavebník, Žadatel je výslovně srozuměn s tím, že SEK je veřejně prospěšným zařízením, byla zřízena ve veřejném zájmu a je chráněna Příslušnými požadavky.

(ii) SEK je chráněna ochranným pásmem, jehož rozsah je stanoven (a) ustanovením § 102 Zákona o elektronických komunikacích a/nebo (b) právními předpisy účinnými před Zákonem o elektronických komunikacích, není-li Příslušnými požadavky stanoveno jinak.

(iii) Stavebník, Žadatel nebo jím pověřená třetí osoba, je povinen při provádění Stavby nebo jiných prací, při odstraňování havárií a projektování staveb, řídit se Příslušnými požadavky, správnou praxí v oboru stavebnictví a technologickými postupy a je povinen učinit veškerá nezbytná opatření vyžadovaná Příslušnými požadavky k ochraně SEK před poškozením. Povinnosti dle tohoto odstavce má Stavebník rovněž ve vztahu k SEK, které se nachází mimo Zájmové území.

(iv) Při zjištění jakéhokoliv rozporu mezi údaji v Situačním výkresu, který je přílohou Vyjádření a skutečným stavem, je Stavebník a/nebo Žadatel povinen bez zbytečného odkladu, nejpozději Den následující po zjištění takové skutečnosti, zjištěný rozpor oznámit POS.

(v) Stavebník, Žadatel nebo jím pověřená třetí osoba, je povinen každé poškození či krádež SEK bezodkladně, nejpozději Den následující po zjištění takové skutečnosti, oznámit takovou skutečnost dohledovému centru společnosti CETIN na telefonní číslo +420 238 464 190.

(vi) Bude-li Stavebník, Žadatel nebo jím pověřená třetí osoba na společnosti CETIN požadovat, aby se jako účastník správního řízení, pro jehož účely bylo toto Vyjádření vydáno, vzdala práva na odvolání proti rozhodnutí vydanému ve správním řízení, je oprávněn kontaktovat POS.

**5. POVINNOSTI STAVEBNÍKA PŘI PŘÍPRAVĚ STAVBY**

(i) Při projektování Stavby je Stavebník povinen zajistit, aby projektová dokumentace Stavby (i) zohledňovala veškeré požadavky na ochranu SEK vyplývající z Příslušných požadavků, zejména ze Zákona o elektronických komunikacích a Stavebního zákona, (ii) respektovala správnou praxi v oboru stavebnictví a technologické postupy a (iii) umožňovala, aby i po provedení a umístění Stavby dle takové projektové dokumentace byla společnost CETIN, jako vlastník SEK schopna bez jakýchkoli omezení a překážek provozovat SEK, provádět údržbu a opravy SEK.

(ii) Nebude-li možné projektovou dokumentací zajistit některý, byť i jeden z požadavků dle předchozího odstavce (i) a/nebo umístění Stavby by mohlo způsobit, že nebude naplněn některý, byť i jeden z požadavků dle předchozího odstavce (i), vyvolá Stavebník Překládku.

(iii) Při projektování Stavby, která se nachází nebo je u ní zamýšleno, že se bude nacházet v ochranném pásmu radiových tras společnosti CETIN a překračuje výšku 15 m nad zemským povrchem, a to včetně dočasných objektů zařízení staveniště (jeřáby, konstrukce, atd.) je Stavebník povinen písemně kontaktovat POS za účelem získání konkrétního stanoviska a podmínek k ochraně radiových tras společnosti CETIN a pro určení, zda Stavba vyvolá Překládku. Ochranné pásmo radiových tras v šíři 50m je zakresleno do situačního výkresu, který je součástí tohoto Vyjádření.

**VŠEOBECNÉ PODMÍNKY OCHRANY SÍTĚ ELEKTRONICKÝCH KOMUNIKACÍ společnosti CETIN a.s.**

- (iv) Pokud se v Zájmovém území nachází podzemní silové vedení (NN) ve vlastnictví společnosti CETIN, je Stavebník povinen ve vztahu k projektové dokumentaci zajistit totéž, co je uvedeno pod písm (i) tohoto článku 5, přičemž platí, že Stavebník vyvolá Překládku v případech uvedených pod písm (ii) tohoto článku 5.
- (v) Stavebník je povinen při projektování Stavby, která je stavbou (a) zařízení silových elektrických sítí (VN, VVN a ZVVN) a/nebo (b) trakčních vedení, provést výpočet či posouzení rušivých vlivů na SEK, zpracovat ochranná opatření, to vše dle a v souladu s Příslušnými požadavky. Stavebník je povinen nejpozději třicet (30) Dnů před podáním žádosti o vydání příslušného správního rozhodnutí k umístění Stavby dle Stavebního zákona předat POS výpočet či posouzení rušivých vlivů na SEK a zpracovaná ochranná opatření.
- (vi) Je-li Stavba v souběhu s Kabelovodem, nebo Kabelovod kříží, je Stavebník povinen nejpozději ke Dni, ke kterému započne se zpracováním projektové dokumentace ke Stavbě, oznámit POS a projednat s POS (a) veškeré případy, kdy trajektorie podvrty a protlaků budou vedeny ve vzdálenosti menší, než je 1,5 m od Kabelovodu a (b) jakékoliv výkopové práce, které budou nebo by mohly být vedeny v úrovni či pod úrovní Kabelovodu nebo kabelové komory.
- (vii) Je-li Stavba umístěna nebo má být umístěna v blízkosti Kabelovodu, ve vzdálenosti menší, než jsou 2 m nebo kříží-li Stavba Kabelovod ve vzdálenosti menší, než je 0,5 m nad nebo kdekoliv pod Kabelovodem, je Stavebník povinen předložit POS k posouzení zakreslení Stavby v příčných řezech, přičemž do příčného řezu je Stavebník rovněž povinen zakreslit profil kabelové komory.

## 6. POVINNOSTI STAVEBNÍKA PŘI PROVÁDĚNÍ STAVBY

- (i) Stavebník je před započítím jakýchkoliv zemních prací ve vztahu ke Stavbě povinen vytyčit trasu SEK na terénu dle Příslušných požadavků a dle Stavebního zákona. S vytyčenou trasou SEK je Stavebník povinen seznámit všechny osoby, které budou anebo by mohly zemní práce ve vztahu ke Stavbě provádět. V případě porušení této povinnosti bude Stavebník odpovědný společnosti CETIN za náklady a škody, které porušením této povinnosti společnosti CETIN vzniknou a je povinen je společnosti CETIN uhradit.
- (ii) Pět (5) Pracovních dní před započítím jakýchkoliv prací ve vztahu ke Stavbě je Stavebník povinen oznámit společnosti CETIN, že zahájí práce či činnosti ve vztahu ke Stavbě. Písemné oznámení dle předchozí věty zašle Stavebník na adresu elektronické pošty POS a bude obsahovat minimálně číslo jednací Vyjádření a kontaktní údaje Stavebníka.
- (iii) Stavebník je povinen zabezpečit a zajistit SEK proti mechanickému poškození, a to zpravidla dočasným umístěním silničních betonových panelů nad kabelovou trasou SEK. Do doby, než je zajištěna a zabezpečena ochrana SEK proti mechanickému poškození, není Stavebník oprávněn přejíždět vozidly nebo stavební mechanizací kabelovou trasu SEK. Při přepravě vysokých nákladů nebo při projíždění stroji, vozidly či mechanizací pod nadzemním vedením SEK je Stavebník povinen prověřit, zda výška nadzemního vedení SEK je dostatečná a umožňuje spolehlivý a bezpečný způsob přepravy nákladu či průjezdu strojů, vozidel či mechanizace.
- (iv) Při provádění zemních prací v blízkosti SEK je Stavebník povinen postupovat tak, aby nedošlo ke změně hloubky uložení nebo prostorového uspořádání SEK. V místech, kde SEK vystupuje ze země do budovy, rozváděče, na sloup apod. je Stavebník povinen vykonávat zemní práce se zvýšenou mírou opatrnosti, výkopové práce v blízkosti sloupů nadzemního vedení SEK je Stavebník povinen provádět v takové vzdálenosti od sloupu nadzemního vedení SEK,

- kteřá je dostatečná k tomu, aby nedošlo nebo nemohlo dojít k narušení stability sloupu nadzemního vedení SEK. Stavebník je povinen zajistit, aby jakoukoliv jeho činností nedošlo bez souhlasu a vědomí společnosti CETIN (a) ke změně nivelety terénu, a/nebo (b) k výsadbě trvalých porostů, a/nebo (c) ke změně rozsahu a změně konstrukce zpevněných ploch. Pokud došlo k odkrytí SEK, je Stavebník povinen SEK po celou dobu odkrytí náležitě zabezpečit proti prověšení, poškození a odcizení.
- (v) Zjistí-li Stavebník kdykoliv během provádění prací ve vztahu ke Stavbě jakýkoliv rozpor mezi údaji v projektové dokumentaci a skutečností, je povinen bezodkladně přerušit práce a oznámit zjištěný rozpor na adresu elektronické pošty POS. Stavebník není oprávněn pokračovat v pracích ve vztahu ke Stavbě do doby, než získá písemný souhlas POS s pokračováním prací.
- (vi) Stavebník není bez předchozího písemného souhlasu společnosti CETIN oprávněn manipulovat s kryty kabelových komor, jakkoliv zakrývat vstupy do kabelových komor, a to ani dočasně, vstupovat do kabelových komor, jakkoliv manipulovat s případně odkrytými prvky SEK či s jakýmkoliv jiným zařízením se SEK souvisejícím. Rovněž bez předchozího písemného souhlasu společnosti CETIN není Stavebník oprávněn umístit nad trasou Kabelovodu jakoukoliv jinou síť technické infrastruktury v podélném směru.
- (vii) Byla-li v souladu s Vyjádřením a těmito VPOSEK odkryta SEK je Stavebník povinen tři (3) Pracovní dny před zakrytím SEK písemně oznámit POS zakrytí SEK a vyzvat ho ke kontrole před zakrytím. Oznámení Stavebníka dle předchozí věty musí obsahovat minimálně předpokládaný Den zakrytí, číslo jednací Vyjádření a kontaktní údaje Stavebníka. Stavebník není oprávněn provést zakrytí do doby, než získá písemný souhlas POS se zakrytím.

## 7. ROZHODNÉ PRÁVO

Vyjádření a VPOSEK se řídí českým právem, zejména Občanským zákoníkem, Zákonem o elektronických komunikacích a Stavebním zákonem. Veškeré spory z Vyjádření či VPOSEK vyplývající budou s konečnou platností řešeny u příslušného soudu České republiky.

## 8. PÍSEMNÝ STYK

Písemným stykem či pojmem „písemně“ se pro účely Vyjádření a VPOSEK rozumí předání zpráv jedním z těchto způsobů:

- v listinné podobě;
- e-mailovou zprávou se zaručeným elektronickým podpisem dle zák. č. 227/2000 Sb., o elektronickém podpisu a o změně některých dalších zákonů (zákon o elektronickém podpisu), ve znění pozdějších předpisů;

## 9. ZÁVĚREČNÁ USTANOVENÍ

- (i) Stavebník, Žadatel nebo jím pověřená třetí osoba je počínaje Dnem převzetí Vyjádření povinen užít informace a data uvedená ve Vyjádření pouze a výhradně k účelu, pro který mu byla tato poskytnuta. Stavebník, Žadatel nebo jím pověřená třetí osoba není oprávněn informace a data rozmnožovat, rozšiřovat, pronajímat, půjčovat či jinak umožnit jejich užívání třetí osobou bez předchozího písemného souhlasu společnosti CETIN.
- (ii) Pro případ porušení kterékoliv z povinností Stavebníka, Žadatele nebo jím pověřené třetí osoby, založené Vyjádřením /nebo těmito VPOSEK je Stavebník, Žadatel či jím pověřená třetí osoba odpovědný za veškeré náklady a škody, které společnosti CETIN vzniknou porušením povinností Stavebníka, Žadatele nebo jím pověřené třetí osoby.

Číslo jednací: 822353/22

Číslo žádosti: 0122 091 439

## Informace k vytyčení SEK

V případě požadavku na vytyčení PVSEK společnosti CETIN a.s. se, prosím, obraťte na společnosti uvedené níže.

### CETIN a.s. - středisko Morava střed

se sídlem: Českomoravská 2510/19, Libeň, 190 00 Praha 9  
IČ: 04084063 DIČ: CZ04084063  
kontakt: tel: 238462755 obslužná doba po-pa 7 - 15 hod

### Vegacom, a.s. - výhradní dodavatel společnosti CETIN a.s.

se sídlem: Stupkova 952/18, 77900 Olomouc  
IČ: 25788680 DIČ: CZ25788680  
kontakt: Hurníková Hana, mobil: 725820758, e-mail: hurnikova@vegacom.cz

### CLAK s.r.o.

se sídlem: Rozvadovice 66 784 01 Litovel  
IČ: 63323290 DIČ: CZ63323290  
kontakt: Emil Kvapil, mobil: 602428805, e-mail: kvapil.e@iol.cz

### ELTEKO, spol. s r.o.

se sídlem: bří Jaroňků 4063, 760 01 Zlín  
IČ: 46342401 DIČ:  
kontakt: Pavel Hrabovský, mobil: 603 226 502, e-mail: vytycovani@seznam.cz

### FRANTIŠEK DOLEŽAL - Vytyčování sítí

se sídlem: Norská 222/46, 779 00 Olomouc  
IČ: 12676829 DIČ: CZ6408020564  
kontakt: František Doležal, mobil: 777 777 011, e-mail: posta@vytycovani.cz

### Kabelový servis spol. s r.o.

se sídlem: Kyselovská 211/82, 783 01 Olomouc  
IČ: 60322268 DIČ: CZ60322268  
kontakt: František Doležal, mobil: 777 777 011, e-mail: posta@kabelovyservis.cz  
František Buchta, mobil: 777 777 012

### Karel Horský

se sídlem: Poličská 877/36, 568 02 Svitavy - Předměstí  
IČ: 01377841 DIČ:  
kontakt: Karel Horský, mobil: 602 483 023, e-mail: k.horsky.sy@gmail.com

### NOVOMONT s.r.o.

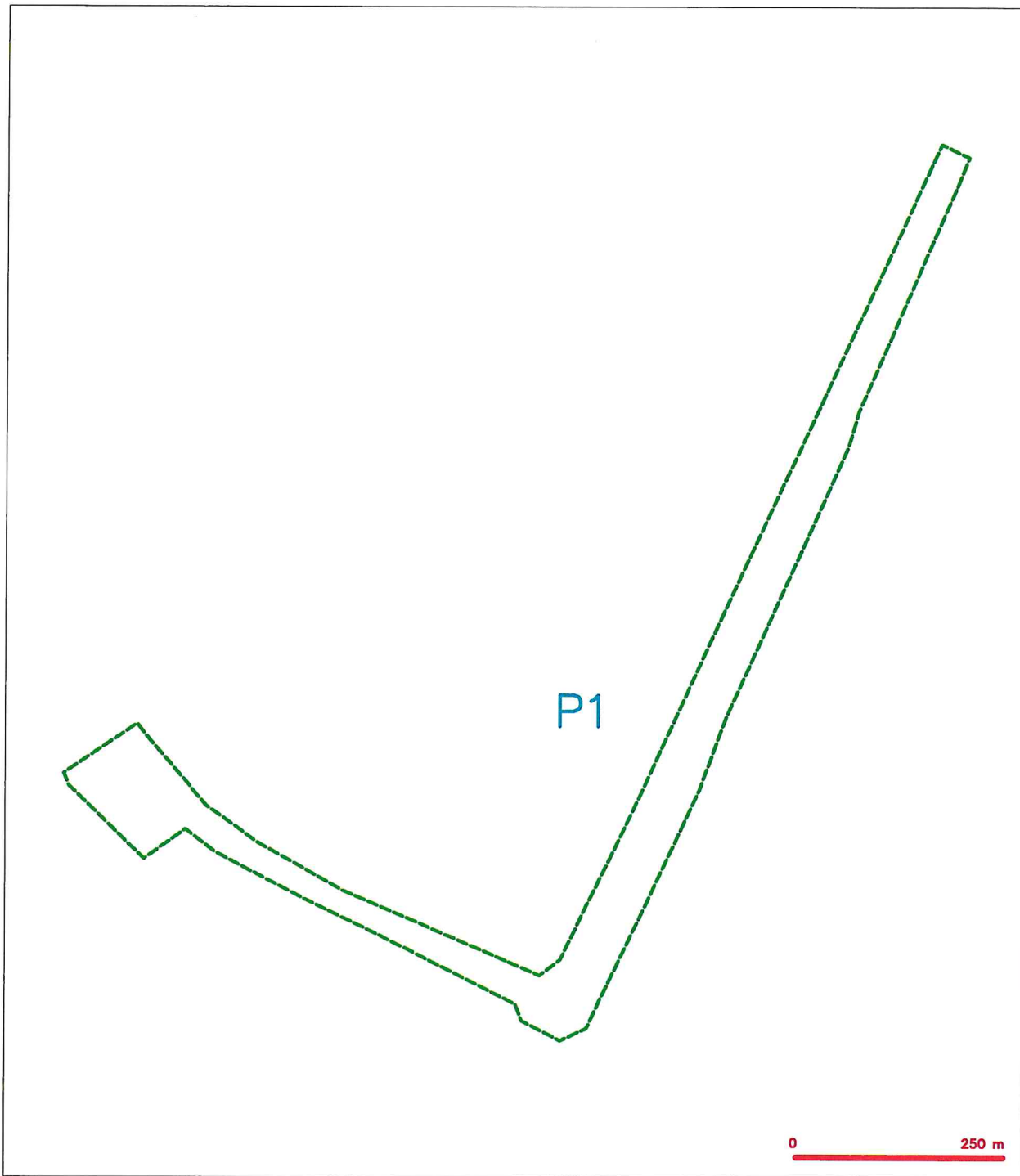
se sídlem: 8.května 31, 787 01 Šumperk  
IČ: 25394525 DIČ: CZ25394525  
kontakt: Oldřich Slavíček, mobil: 777333596, e-mail: o.slavicek@atlas.cz

### Sitel, spol. s r.o., oblast Ostrava

se sídlem: U studia 2253/28, 700 30 Ostrava-Zábřeh  
IČ: 44797320 DIČ: CZ 44797320  
kontakt: Pavla Czebe, mobil: 731 589 566, e-mail: pczebe@sitel.cz



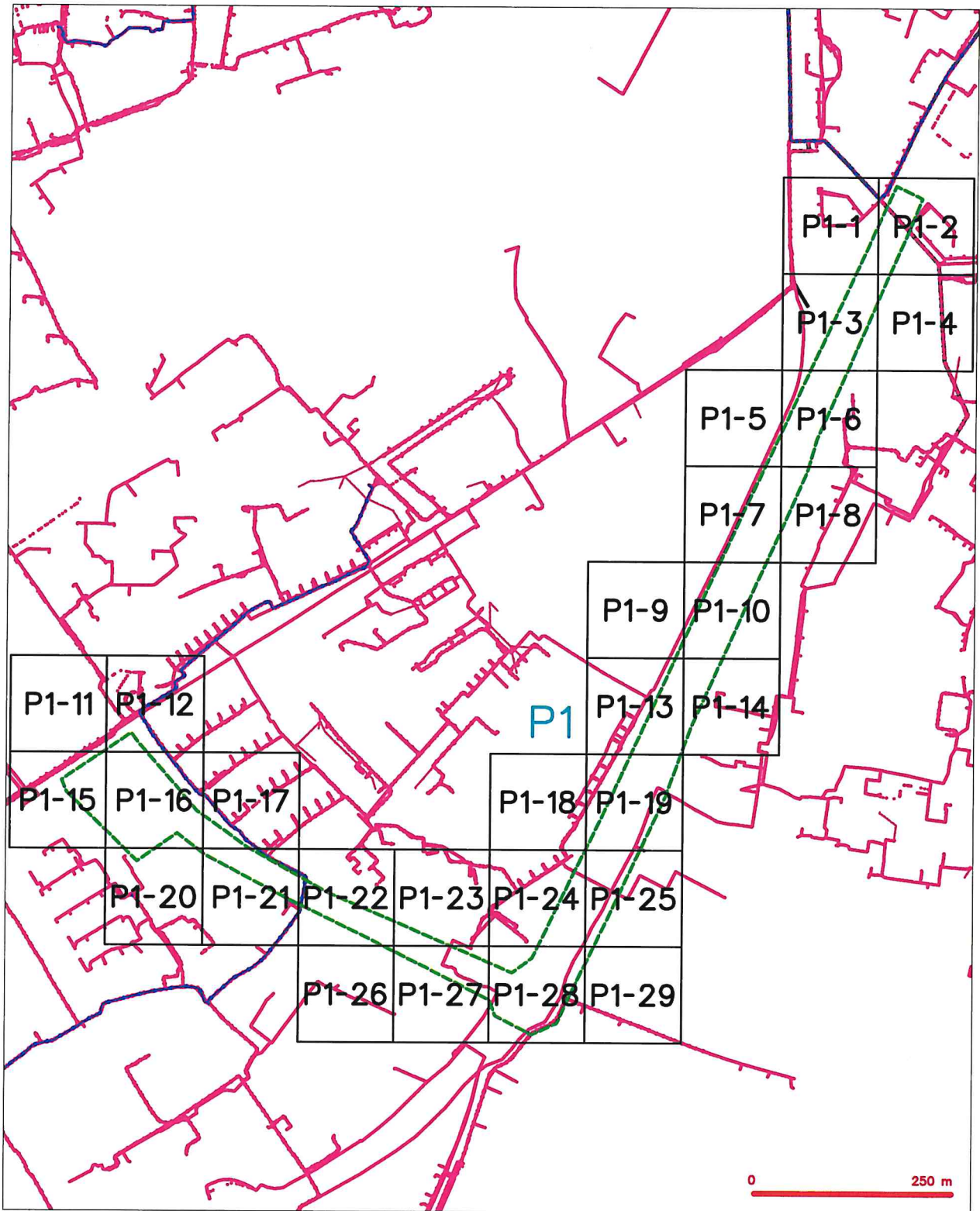
**SITUAČNÍ VÝKRES - ZÁJMOVÉ ÚZEMÍ**



LEGENDA  
----- hranice zájmového území k vyjádření

*Kal*  
CETIN a.s.  
Československá 2510/19, Libeň  
150 00 Praha 5  
DIČ: CZ04084063  
102

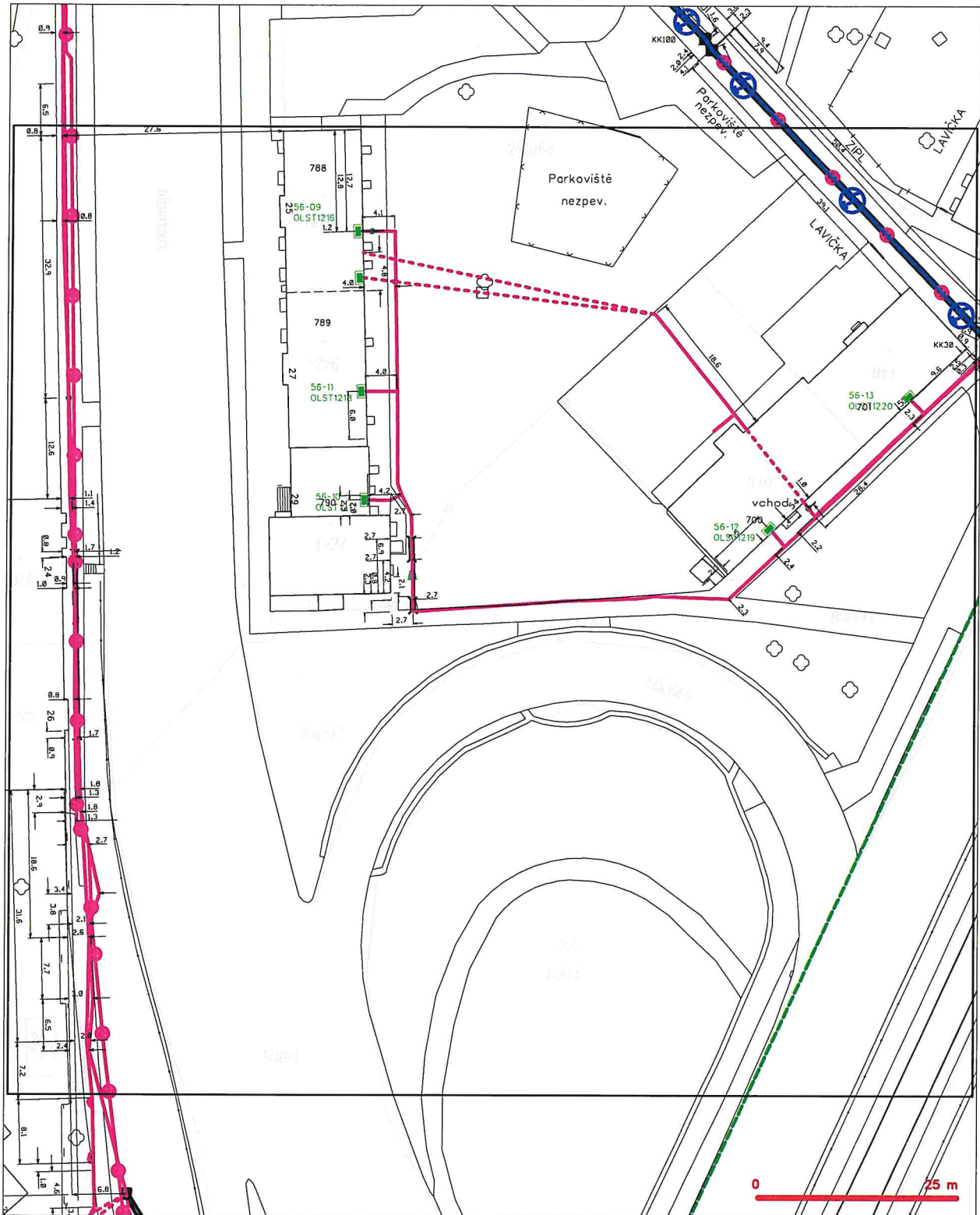
SITUAČNÍ VÝKRES - POLYGON 1



LEGENDA

- |  |                                             |  |                                               |
|--|---------------------------------------------|--|-----------------------------------------------|
|  | hranice odímaného území a vyjádření         |  | nezaměřený průběh optického kabelu, NDC tržby |
|  | NN přípojka území z VN přípojky CETIN       |  | nebo soušeň optického a metalického kabelu    |
|  | zaměřený průběh metalického kabelu          |  | rodové síle, ochranné pásmo rodové síle       |
|  | zaměřený průběh optického kabelu, NDC tržby |  | notravní síle                                 |
|  | nebo soušeň optického a metalického kabelu  |  | napravované síle                              |
|  | nezaměřený průběh metalického kabelu        |  | podtravní síle cizí                           |
|  | notravní síle cizí                          |  | síle z NN                                     |
|  |                                             |  | kolektor, kabelový                            |

**SITUAČNÍ VÝKRES - POLYGON 1, list kladu P1-1**



**LEGENDA**

- |  |                                                                                        |  |                                                                                          |
|--|----------------------------------------------------------------------------------------|--|------------------------------------------------------------------------------------------|
|  | hranice sdírného území a vyjádření                                                     |  | nezaměřený průběh optického kabelu, NPE tržky nebo souběž optického a metalického kabelu |
|  | NV přípojka, území a NV příslušenství CETIN                                            |  | radarové síť, ochranné pásmo radarové síť                                                |
|  | zaměřený průběh metalického kabelu                                                     |  | podzemní síť                                                                             |
|  | zaměřený průběh optického kabelu, NPE tržky nebo souběž optického a metalického kabelu |  | opravená vrstva síť                                                                      |
|  | nezaměřený průběh metalického kabelu                                                   |  | podzemní síť cizí                                                                        |
|  | podzemní síť cizí                                                                      |  | síť z NV                                                                                 |
|  |                                                                                        |  | žaluzie, kabelovod                                                                       |





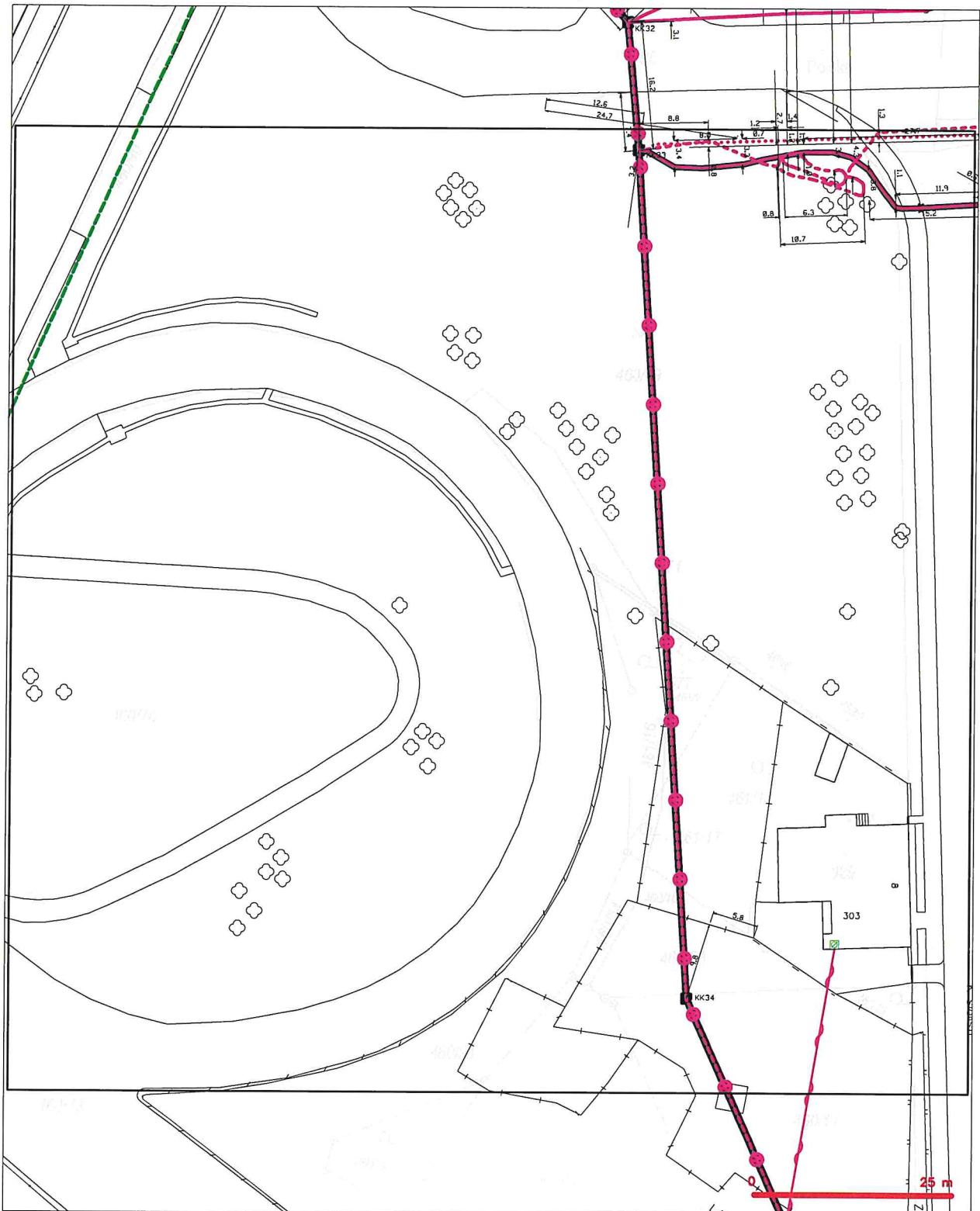
**SITUAČNÍ VÝKRES - POLYGON 1, list kladu P1-3**



**LEGENDA**

- |  |                                                                                            |  |                                                                                                                                       |
|--|--------------------------------------------------------------------------------------------|--|---------------------------------------------------------------------------------------------------------------------------------------|
|  | hranice zájmového území a vyjádření NV přísluška území z NV přísluška CETIN                |  | nezaměřený průběh optického kabelu, NPEC trubky nebo součástí optického a metalického kabelu, radové sítě, ochranné pásmo radové sítě |
|  | zaměřený průběh metalického kabelu                                                         |  | podzemní sítě                                                                                                                         |
|  | zaměřený průběh optického kabelu, NPEC trubky nebo součástí optického a metalického kabelu |  | reparurovavné sítě                                                                                                                    |
|  | nezaměřený průběh metalického kabelu                                                       |  | podzemní sítě cizí                                                                                                                    |
|  | podzemní sítě cizí                                                                         |  | sítě z NV                                                                                                                             |
|  |                                                                                            |  | žalobník, kabelovod                                                                                                                   |

**SITUAČNÍ VÝKRES - POLYGON 1, list kladu P1-4**



**LEGENDA**

- |  |                                                                                               |  |                                                                                                 |
|--|-----------------------------------------------------------------------------------------------|--|-------------------------------------------------------------------------------------------------|
|  | hranice zájmového území / vyjádření                                                           |  | nezaměřený příbeh optického kabelu, HDPE trubky nebo soustředěný optického a metalického kabelu |
|  | NI příloha, území z NI přílohou CETIN                                                         |  | radové síle, ochranné pásmo radové síle                                                         |
|  | zaměřený příbeh metalického kabelu                                                            |  | podzemní síle                                                                                   |
|  | zaměřený příbeh optického kabelu, HDPE trubky nebo soustředěný optického a metalického kabelu |  | napravované síle                                                                                |
|  | nezaměřený příbeh metalického kabelu                                                          |  | podzemní síle cizí                                                                              |
|  | podzemní síle cizí                                                                            |  | síle z NI                                                                                       |
|  |                                                                                               |  | koléktor, kabelovod                                                                             |



**SITUAČNÍ VÝKRES - POLYGON 1, list kladu P1-6**



**LEGENDA**

- |  |                                                                                          |  |                                                                                                                                       |
|--|------------------------------------------------------------------------------------------|--|---------------------------------------------------------------------------------------------------------------------------------------|
|  | hranice síťového území a vyjádření                                                       |  | nezaměřený průběh optického kabelu, NEPC trubky nebo soušeň optického a metalického kabelu, rodové sítle, ochranné pásmo rodové sítle |
|  | NV přípojka území z NV příslušnou CETIN                                                  |  | podzemní sítle                                                                                                                        |
|  | zaměřený průběh metalického kabelu                                                       |  | nepružovaná sítle                                                                                                                     |
|  | zaměřený průběh optického kabelu, NEPC trubky nebo soušeň optického a metalického kabelu |  | podzemní sítle cizí                                                                                                                   |
|  | nezaměřený průběh metalického kabelu                                                     |  | sítle z NV                                                                                                                            |
|  | podzemní sítle cizí                                                                      |  | sklápek, kabelovod                                                                                                                    |

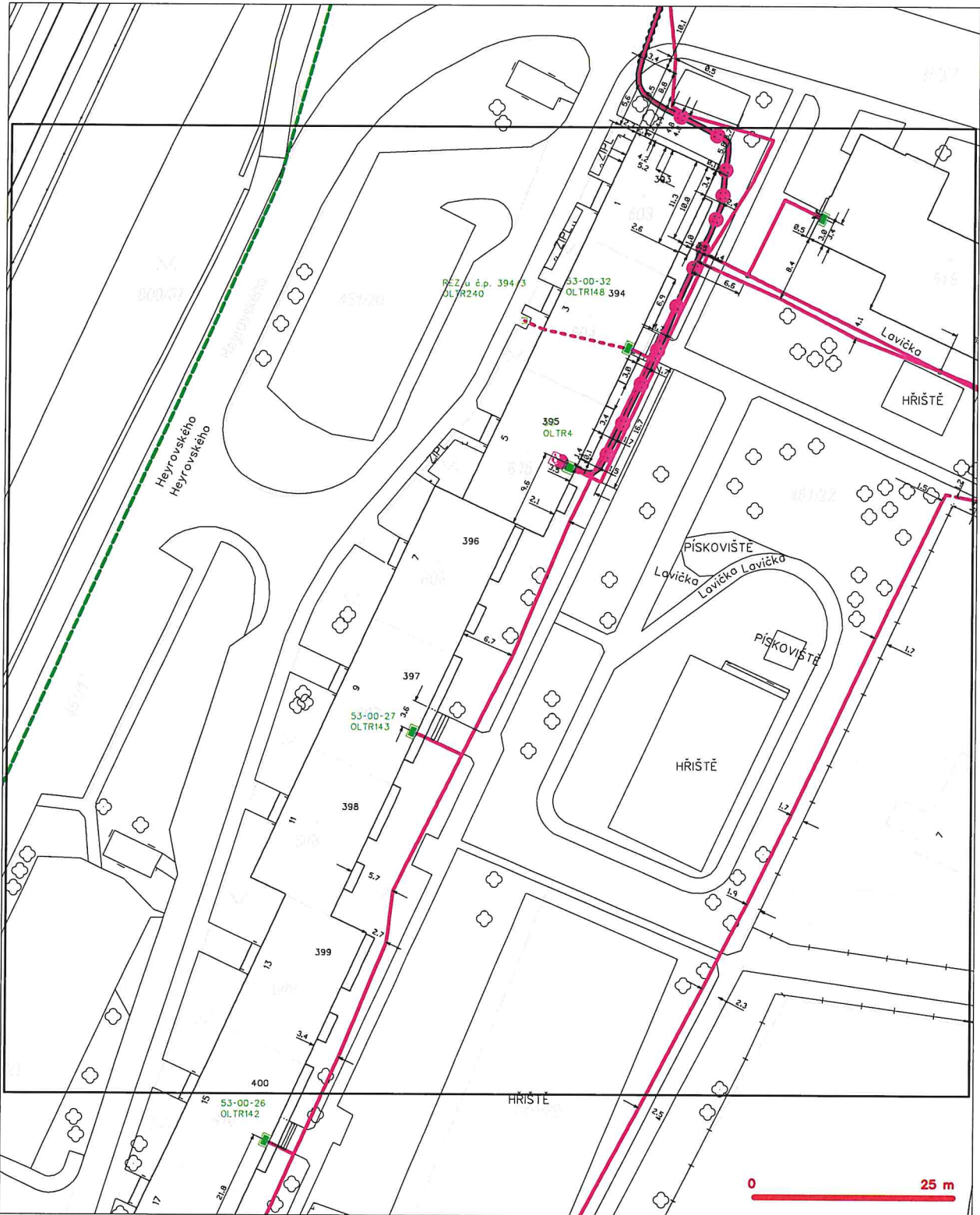
**SITUAČNÍ VÝKRES - POLYGON 1, list kladu P1-7**



**LEGENDA**

- |                                                                                                                                                                                                                                                                                                                                                                   |                                                                                                                                                                                                                                                                                                                               |
|-------------------------------------------------------------------------------------------------------------------------------------------------------------------------------------------------------------------------------------------------------------------------------------------------------------------------------------------------------------------|-------------------------------------------------------------------------------------------------------------------------------------------------------------------------------------------------------------------------------------------------------------------------------------------------------------------------------|
| <ul style="list-style-type: none"> <li> hranice sjezdrového území a vyjádření NV přípojka, území z NV přípojky CETIN</li> <li> samostatný průběh metalického kabelu</li> <li> samostatný průběh optického kabelu, NDPC trubky nebo součástí optického a metalického kabelu</li> <li> neuzaměřený průběh metalického kabelu</li> <li> podzemní síť cíví</li> </ul> | <ul style="list-style-type: none"> <li> neuzaměřený průběh optického kabelu, NDPC trubky nebo součástí optického a metalického kabelu</li> <li> radové síť, ochranné pásmo radové síť</li> <li> podzemní síť</li> <li> opravovaní síť</li> <li> podzemní síť cíví</li> <li> síť z NV</li> <li> kolektor, kabelovod</li> </ul> |
|-------------------------------------------------------------------------------------------------------------------------------------------------------------------------------------------------------------------------------------------------------------------------------------------------------------------------------------------------------------------|-------------------------------------------------------------------------------------------------------------------------------------------------------------------------------------------------------------------------------------------------------------------------------------------------------------------------------|

**SITUAČNÍ VÝKRES - POLYGON 1, list kladu P1-8**




**LEGENDA**

- |  |                                                                                            |  |                                                                                              |
|--|--------------------------------------------------------------------------------------------|--|----------------------------------------------------------------------------------------------|
|  | hranice zájmového území k vyjádření                                                        |  | nezaměřený průběh optického kabelu, ADPE trubky nebo rozvaděč optického a metalického kabelu |
|  | NV přípojka, území z NV příjmkou CETIN                                                     |  | rodové sítle, ochranné pásmo rodové sítle                                                    |
|  | zaměřený průběh metalického kabelu                                                         |  | podzemní sítle                                                                               |
|  | zaměřený průběh optického kabelu, ADPE trubky nebo rozvaděč optického a metalického kabelu |  | napravované sítle                                                                            |
|  | nezaměřený průběh metalického kabelu                                                       |  | podzemní sítle oří                                                                           |
|  | podzemní sítle oří                                                                         |  | sítle z NV                                                                                   |
|  |                                                                                            |  | okraj, kabelovod                                                                             |



**SITUAČNÍ VÝKRES - POLYGON 1, list kladu P1-9**

1



**LEGENDA**

- |  |                                                                                         |  |                                                                                           |
|--|-----------------------------------------------------------------------------------------|--|-------------------------------------------------------------------------------------------|
|  | hranice edimného územia vyjádrení                                                       |  | nezaměřený průběh optického kabelu, NDE trždy nebo souřadn optického a metalického kabelu |
|  | NN přípojka, území a NN přípojkou CETIN                                                 |  | rodové síle, ochranné pásmo rodové síle                                                   |
|  | zaměřený průběh metalického kabelu                                                      |  | rodtrenvé síle                                                                            |
|  | zaměřený průběh optického kabelu, NDE trždy nebo souřadn optického a metalického kabelu |  | napravované síle                                                                          |
|  | nezaměřený průběh metalického kabelu                                                    |  | podzemní síle cípí                                                                        |
|  | rodtrenvé síle cípí                                                                     |  | síle z NN                                                                                 |
|  |                                                                                         |  | kabloter, kabelovod                                                                       |



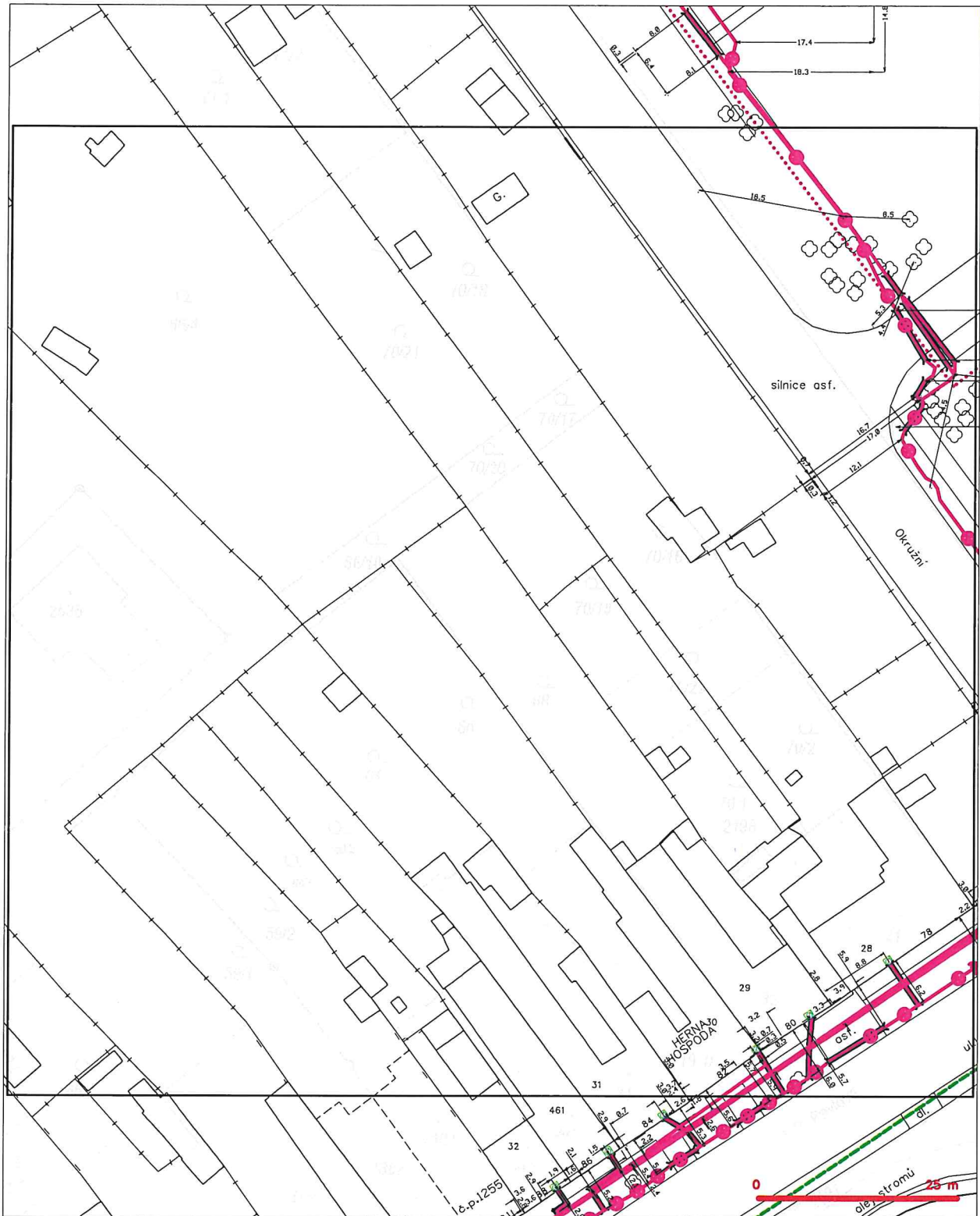
**SITUAČNÍ VÝKRES - POLYGON 1, list kladu P1-10**



**LEGENDA**

- |  |                                                                                            |  |                                                                                              |
|--|--------------------------------------------------------------------------------------------|--|----------------------------------------------------------------------------------------------|
|  | hranice zájmového území k vyjádření                                                        |  | nezaměřený průběh optického kabelu, HDPE trubky nebo součástí optického a metalického kabelu |
|  | NI přípojka, území z NI přípojkou CETIN                                                    |  | radlové síť, ochranné pásmo radlové síť                                                      |
|  | zaměřený průběh metalického kabelu                                                         |  | podzemní síť                                                                                 |
|  | zaměřený průběh optického kabelu, HDPE trubky nebo součástí optického a metalického kabelu |  | naprojektovaná síť                                                                           |
|  | nezaměřený průběh metalického kabelu                                                       |  | podzemní síť cizí                                                                            |
|  | podzemní síť cizí                                                                          |  | síť z NI                                                                                     |
|  |                                                                                            |  | akumulátor, kabelová                                                                         |

**SITUAČNÍ VÝKRES - POLYGON 1, list kladu P1-11**



**LEGENDA**

- |  |                                                                                            |  |                                                                                              |
|--|--------------------------------------------------------------------------------------------|--|----------------------------------------------------------------------------------------------|
|  | hranice střešního území a vyjádření                                                        |  | nezaměřený průběh optického kabelu, HDPČ trubky nebo součástí optického a metalického kabelu |
|  | MV přípojka, území s MV přípojkou CETIN                                                    |  | radicové sítle, ochranné pásmo radicové sítle                                                |
|  | zaměřený průběh metalického kabelu                                                         |  | podzemní sítle                                                                               |
|  | zaměřený průběh optického kabelu, HDPČ trubky nebo součástí optického a metalického kabelu |  | naprovozané sítle                                                                            |
|  | nezaměřený průběh metalického kabelu                                                       |  | podzemní sítle cizí                                                                          |
|  | podzemní sítle cizí                                                                        |  | sítle s MV                                                                                   |
|  |                                                                                            |  | kabelový, kabelovod                                                                          |